

Øvre Pasvik nasjonalpark



og Øvre Pasvik landskapsvernområde



Brannmyrull
Eriophorum russeolum



Lavskrike
Perisoreus infaustus

Øvre Pasvik nasjonalpark ble opprinnelig opprettet i 1970. I 2003 ble nasjonalparken utvidet fra 67 km² til 119 km² samtidig som det tilgrensende Øvre Pasvik landskapsvernområde (54 km²) ble etablert. Nasjonalparken er opprettet for å bevare et av landets største gjenværende urskogsområder. Formålet med landskapsvernområdet er å bevare et rikt våtmarksområde langs Pasvikelva. Pasvikdalen er å betrakte som en nordvestlig utløper av Sibirs taiga. Her finnes østlige arter som er sjeldne i resten av Norge og Vest-Europa.

Urskog

Furuskogen i Øvre Pasvik nasjonalpark har i årtusener fått utvikle seg uten større menneskelig påvirkning. Urskogen er en mosaikk av skog av ulike alder, og preges av gamle utvokste trær, tørrfuruer og nedfalte trær, i blanding med unge trær og tregrupper. Skogen inneholder mye død ved i ulike faser av nedbryting, som gir livsbetingelser for mange spesialiserte arter.

Skogbrann er en viktig faktor i urskogens økologi. Skogbrann skaper gode spiremuligheter og lysforhold for froplantene, og ny skog vokser opp i åpningene. Mange gamle trær i nasjonalparken har spor etter brannskader. Enkelte klynger av sibirgran finnes på våte partier som er beskyttet mot skogbrann. Langs bekker og vann er det innslag av lauvskog.

Urskogen gir gode levevilkår for rovfugler som krever grove trær til sine store kvistreir, for hulerugere som krever svekkede og døde trær som reirplass og for fugler som har insekter i død ved som sitt næringsgrunnlag. Typiske gammelskogarter som forekommer i Pasvik er lavskrike, fiskeørn, hønselhauk, tretåspett og storfugl. Den store lappugla er en særegenhet for Pasvik. Den er ganske vanlig i smågnagerår, mens den andre år er helt borte. Andre østlige fuglearter som hekker i furuskogen er sidensvans, konglebit og lappmeis.

Våtmark med stort artsmangfold

Øvre del av Pasvikelva med omkringliggende myrer og vann utgjør et rikt våtmarksområde med særpreget plante- og dyreliv. Pasvikelva har en frodig vann- og strandvegetasjon. Elva er svært fiskerik, og domineres av de østlige fiseslagene sik, harr, abbor, gjedde og lake. Deler av elva er isfri tidlig om våren og sent på høsten, og har da stor betydning som rastekområde for mange ande- og vadefugler som hekker i de store skog- og våtmarksområdene i Pasvikdalføret. Den sjeldne lappfiskanda hekker i Norge knapt utenfor Pasvik.


Nærområdene til elva består av vidstrakte myrer i veksling med vann og skogkledd holmer. En rekke arter vadefugl hekker her, herunder østlige arter som sotsnipe, lappspove og kvartbekkasin. De øde myrene er også hekkeområde for sky arter som sangsvane, sædgås og trane. På myrene vokser flere plantearter som er svært sjeldne ellers i Norge, blant annet lappstarr, finnmarksstarr og brannmyrull.

Bjørn og elg


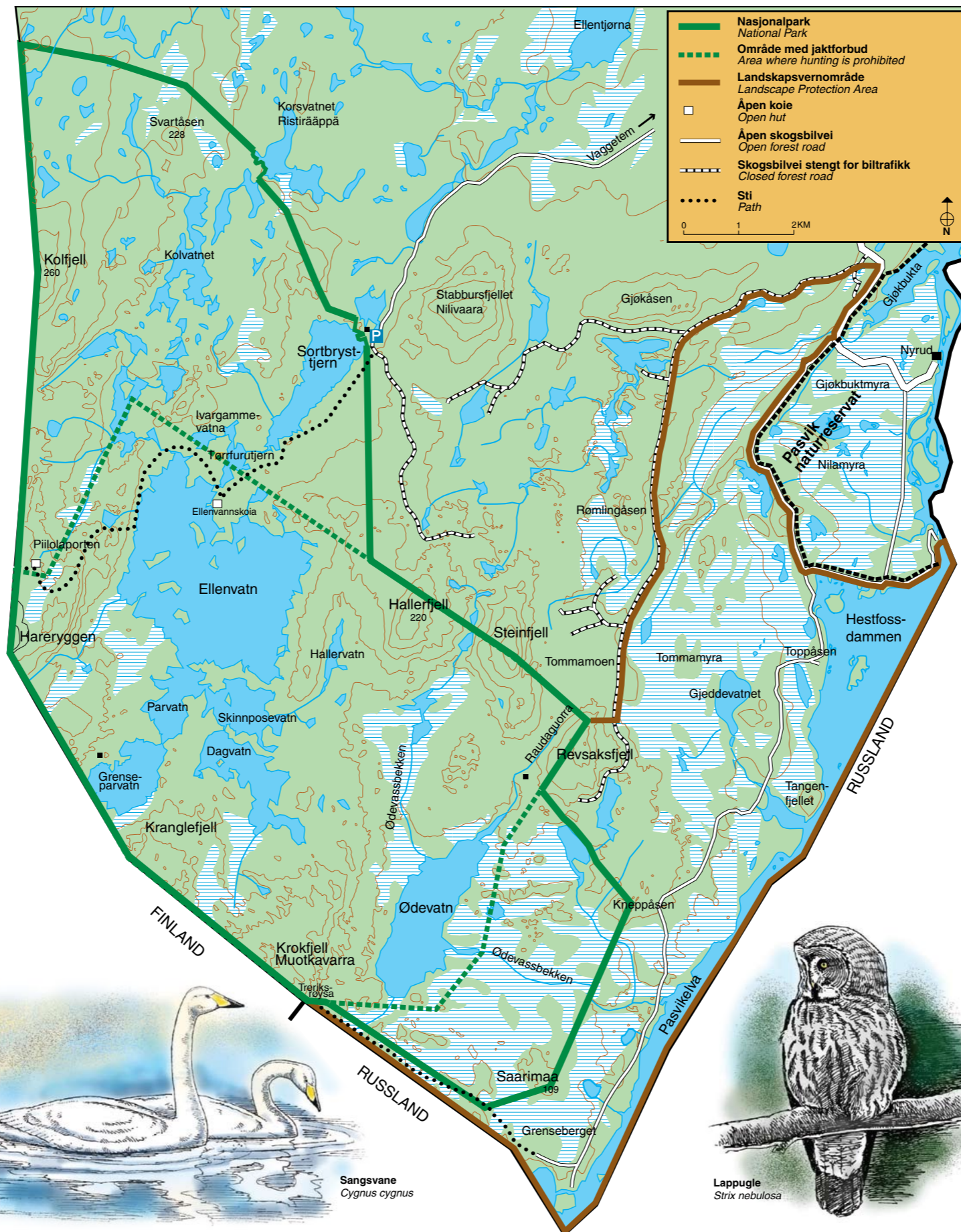
Pasvik er det eneste området i Norge hvor bjørn yngler regelmessig. Nasjonalparken og landskapsvernområdet er en del av området til Pasvik-Enare bjørnestammen. Området er også et viktig vinterbeite for elg, og mange furutrær har merker etter barkgnaging. Tidlig om våren her nord er bjørnen avhengig av kjøttkost, og da er det først og fremst elg som tas.



Bjørn
Ursus arctos



Sangsvane
Cygnus cygnus



Lappfiskand
Mergellus albellus

Finnmarkspons
Ledum palustre

Utdrag fra fredningsbestemmelsene

Du er velkommen til å besøke nasjonalparken og landskapsvernområdet, men merk deg følgende bestemmelser:

Øvre Pasvik nasjonalpark

- Området er vernet mot alle tekniske inngrep og tiltak.
- Alle planter, også døde trær og busker, er fredet mot skade og ødeleggelse. Tørrkvist og nedfalt virke (unntatt fra tørrfuruer) kan brukes til kaffebål i tida 15. september – 15. april.
- Sanking av bær og matsopp er tillatt.
- Dyrelivet, herunder hi, reir, hekke-, og yngleplasser er fredet mot skade og forstyrrelse.
- Jakt er forbudt i området som tilsvarer den opprinnelig nasjonalparken (se kart). Denne grensa er merket med grønn og hvit maling på trærne. Ellers i nasjonalparken er jakt tillatt.
- Fiske er tillatt etter de samme regler som gjelder utenfor nasjonalparken.
- Bruk av motorkjøretøyer er ikke tillatt. Unntak: kjøring med snøscooter langs den offentlige løypa til Trekrøysa når denne er åpen for kjøring.

Øvre Pasvik landskapsvernområde

- Landskapet er vernet mot inngrep som vesentlig kan endre landskapets art eller karakter, blant annet uttak av masse og oppføring av bygninger eller anlegg.
- Tørrfuruer og sibirgran er fredet mot all skade og ødeleggelse.

Nærmere informasjon om verneområdene kan fås fra Bioforsk Svanhovd på Svanvik, tlf. +47 464 13 600, e-post: svanhovd@bioforsk.no

Verneområdene forvaltes av Fylkesmannen i Finnmark, miljøvernavdelingen, 9815 Vadsø, tlf. 78 95 03 00, e-post: postmottak@fmfi.no

Det ikke er tillatt å krysse riksgrensa mot Russland. Båter må være særskilt registrert hos Grensekommisariatet for bruk i Pasvikelva, og fiske er bare tillatt for norske borgere.

Trekk deg rolig unna hvis du ser bjørn. For å unngå å treffe på bjørn, lag så mye støy at den kan høre deg. Hold deg også unna kadavre som kan være mat for bjørnen.

Øvre Pasvik National Park and Øvre Pasvik Landscape Protection Area

Øvre Pasvik National Park was established in 1970. In 2003 the National Park was extended and the adjacent Øvre Pasvik Landscape Protection Area was established. The National Park is established to protect Norway's largest remaining area of virgin pine forest. The pine forest can be characterised as a northeastern offshoot of the Siberian taiga. The Landscape Protection Area is established to protect a varied wetland area along river Pasvik, with a rich and interesting flora and fauna. The Øvre Pasvik area includes a number of eastern species, and is the only area in Norway where brown bear reproduces regularly.

Rules and regulations

You are welcome to visit the protected areas. Please notice that inside the protected areas you are not allowed to:

- Destroy or damage plants including dead trees.
- Disturb animals unnecessarily.
- Make fire in the period 15 April – 15 September.
- Use motorized vehicles off road, except for use of snowmobile along public snowmobile tracks.

You may walk and camp freely in the protected areas. Do not leave any garbage at your campsites. Fishing is allowed according to regulations in force (fishing license is required).

For more information about the protected areas, please contact Bioforsk Svanhovd at Svanvik, tel. tlf. +47 464 13 600, e-post: svanhovd@bioforsk.no.

It is strictly forbidden to cross the Russian border. Boats must be especially registered before use in river Pasvik, and fishing is permitted for Norwegian citizens only.

If you see a bear, withdraw slowly from the area. To avoid coming across a bear, make sufficient noise for the bear to hear you. Stay away from carcasses that are potential food for bears.

Husk skogbrannfaren!
Beware of the risk of forest fire!

Pasvik Inari
Trilateral Park



Lappugle
Strix nebulosa