

Regional plan for Ottadalsområdet

Oppland fylkeskommune
Møre og Romsdal fylkeskommune
Sogn og Fjordane fylkeskommune

Grotli, 10.6.2013



Regional plan for Ottadalsområdet

2013-2025






- Planskildring
- Retningslinjer
- Konsekvensutgreiing
- Vurdering etter naturmangfaldlova

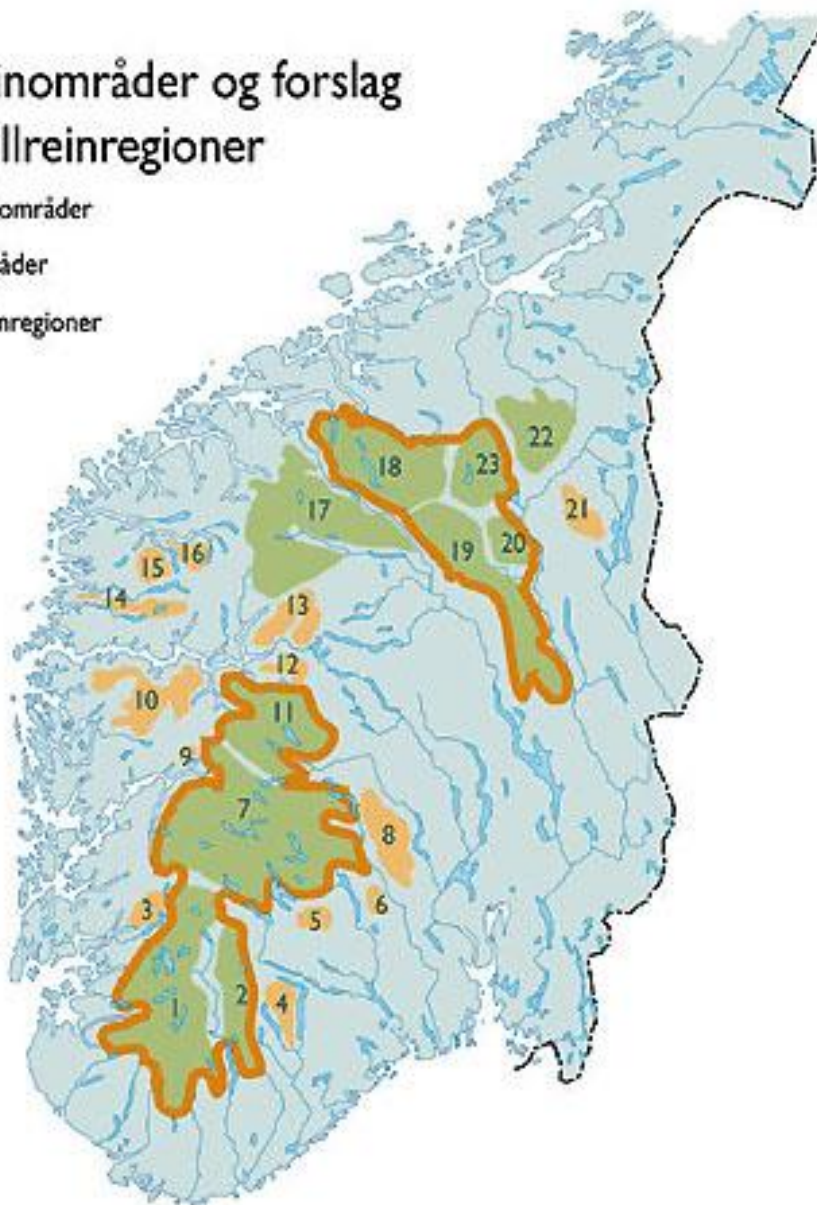
Kort om bakgrunn og prosess

- Oppdrag fra Miljøverndepartementet (2007) til fylkeskommuner med viktige villreinområder
- Utarbeidelse av Regional plan etter plan- og bygningslova: Langsiktig forvaltning, balansere bruk og vern
- Oppland fylkeskommune har hatt koordineringsansvaret, i tillegg Møre og Romsdal og Sogn og Fjordane
- Ti kommuner
- Politisk styringsgruppe, administrativ faggruppe
- Kunnskapsgrunnlag: NINA-Rapport, informasjon fra kommuner og andre relevante aktører, åpne møter, planprogram, høring
- Handlingsprogram og 2. gangs høring høsten 2013

Nasjonale villreinområder og forslag til europeiske villreinregioner

-  Nasjonale villreinområder
-  Andre villreinområder
-  Europeiske villreinregioner

- 1 Setesdal Ryfylke
- 2 Setesdal Austhei
- 3 Skaulen Etnesfjell
- 4 Våmur - Roan
- 5 Brattefjell - Vindeggen
- 6 Blefjell
- 7 Hardangervidda
- 8 Norefjell - Reinsjøfjell
- 9 Oksenhalvøya
- 10 Fjellheimen
- 11 Nordfjella
- 12 Lærdal - Årdal
- 13 Vest - Jotunheimen
- 14 Sunnfjord
- 15 Førdefjella
- 16 Svartebotnen
- 17 Ottadalsområdet
- 18 Snøhetta
- 19 Rondane
- 20 Solinkletten
- 21 Tolga Østfjell
- 22 Forollhogna
- 23 Knutshø



Regional plan for Ottadalsområdet

- Planen består av
 - Planbeskrivelse med bakgrunn, informasjon om området, retningslinjer, konsekvensutredning
 - Plankart
 - Temakart infrastruktur

Regional plan for Ottadalsområdet

- Planprinsipp
 - Grovmaska plan – detaljering på kommunalt nivå
 - Verneforskriften gjelder i verneområder
 - Tilstrebe sammenfallende grenser mellom verneområder og nasjonalt villreinområder (NV)
 - Gi rom for differensiert forvaltning gjennom året
 - Ingen ny fritidsbebyggelse i NV
 - Kanalisering av ferdsel/friluftsliv
 - Utmarksnæring utenfor LNF formålet skal ha muligheter for videre utvikling

Soneinndeling

- Sone A1 - Nasjonalt villreinområde
- Sone A2 - Landskapsvernområde villreinformål
- Sone A3 - Friluftsliv
- Sone B - Randsone
- Sone C - Fjell- og fjordbygd
- Sone D - Tamreinområde
- Sone E - Utvekslingsområde villrein
- Sone F - Utviklingsområde sommerskianlegg

Sone A1

Nasjonalt villreinområde

Prioritering av villreinen. For det meste allerede verna område. Ingen retningslinjer ut over det som er nedfelt i verneforskrifter/forvaltningsplaner. Ingen ny fritidsboliger , men muligheter for utbedring/ombygging av eksisterende. Utmarksnæringa vil kunne fortsette som tidligere (innafor landbruksbegrepet i PBL) Etablerte turisthytter kan utvikles i avgrensa omfang. Ikke åpnet for nye veier som kan forringe NVO, og andre tekniske inngrep bør unngås. Kanalisering av ferdsel – handlingsprogram

Sone A2

LVO med villreinformål

Verneforskriftene gjeld framfor den regionale planen.

Sone A3

Friluftsliv

Viktig friluftsområde sør for Aursjoen/ Bispberget. Stier og råk kan vedlikeholdes dersom det ikke går på bekostning av villreinenhensyn.

Sone B
Randområde

Kan åpnes for ny fritidsbebyggelse i avgrenset omfang, men utbyggingen skal ikke skade villreinhensyn.
Muligheter for utbedring og ombygging av eksisterende bygg.
Tiltak som innen LNF- formålet blir normalt ikke berørt av planen.

Sone C
Fjell- og fjordbygder

Planen legger ingen begrensninger for kommunens egen planlegging i disse områdene utover de vurderinger som uansett må gjøres for å oppfylle naturmangfoldloven.

Sone D
Tamreinområde

Retningslinjer om forholdet mellom arealbruken mellom tamreindrifta og villreinen.

Sone E

Uttevslingsområde villrein

Område mot Vest-Jotunheimen villreinområde (ikke nasjonalt villreinområde/ ikke regional plan). Ved nye tiltak skal det vurderes om tiltaket reduserer muligheten for utveksling av rein mellom villreinområda.

Sone F

Utviklingsområde sommerskianlegg

Sommerskianlegga pekt på som viktige utviklingsaktører. Reguleringsplan før nye tiltak. Forpliktende stig- og løypeplan.

Konsekvenser

- Planar som allerede er gjeldende
- Villreinen har godt vern i verneområdene
- Også tiltak utenfor verneområde kan få konsekvenser for villreinen – derfor nye regionale planar etter PBL
- Viktig med helhetlig forvaltning på tvers av fylkes- og kommunegrenser
- Må tas større hensyn til reinen ved tiltak i randsonene/ grensene til villreinrområdet.
- Planen er ikke bare en plan for villreinen, men skal også vise handlingsrommet for utvikling.
- Vil føre til større bevissthet om villreinen i den kommunale planlegginga,
- Kommunene og lokalsamfunna forvalter allerede reinen på en god måte. Planen blir kanskje viktigere for framtida? Utbyggingspress?

Framdrift og handlingsprogram

- Planen har vore ute på 1. gangs høring
- Noen endringer er gjort både i retningslinjer og plankart.
- Handlingsprogrammet skal vere ferdig til 1. november. Ny høring av både plan og handlingsprogram.
- Planen skal til endelig vedtak første kvartal 2014.

Endringer fra 1. gangs høring

- Klargjøring av LNF- formål opp mot f.eks. annen utmarksnæring
- Presisere villreinhensyn i sone B, (randområdene)
- Noen presiseringer i tamreinområdet
- Arealet innenfor bl.a. Lordalen, Finndalen, Trollstigen og Romsdalen LVO blir benevnt Sone A2 – landskapsvern for at planen ikke skal legge strengere føringer for området enn verneforskriften.
- Sone A3 friluftsliv ved Aursjoen ivaretar områdets friluftsfunksjon
- Jettaområdet blir endret fra sone B randområder til sone C fjell og fjordbygder.
- Området nord for Breiddalsvatnet endres fra sone C til sone B

A photograph of a reindeer standing on a large, dark grey rock in a mountainous landscape. The reindeer has large, dark antlers and is facing left. The background shows a valley with a river or lake, surrounded by green and yellow vegetation. The sky is bright and slightly hazy.

www.oppland.no/rpvillrein

www.villrein.no