

Enligt sändlista

Förslag till beslut för bildande av Skåarnja fågelskyddsområde, Strömsunds kommun

Länsstyrelsen har upprättat ett nytt förslag till beslut om fågelskyddsområdet Skåarnja. Detta sänds till er för kännedom.

Beslut om Skåarnja fågelskyddsområde togs första gången 2012 och det senaste beslutet gällde från 2021 till 2023 (diarienummer 1008-2021). Under den perioden har fordonsräkningar och tillsyn med incidentrapportering genomförts. En utvärdering av resultaten har medfört att Länsstyrelsen i Jämtland lämnar ett förslag till nytt beslut om fågelskyddsområdet Skåarnja för synpunkter. Förslaget innebär att gränserna ser likadana ut som i det tidigare beslutet och den skyddade arealen fortsätter att vara 4 012 ha.

Förslaget till fågelskyddsområdet med föreskrifter, tider för tillträdesförbud liksom den nya utsträckningen av fågelskyddsområdet anges i bifogat förslag till beslut med tillhörande kartor.

Skriftliga synpunkter på bifogat förslag ska ha inkommit till länsstyrelsen **senast 25 april 2024**.

Märk brevet med diarienummer 8588-2023 och skicka det till Länsstyrelsen Jämtland, 831 86 Östersund eller via e-post till jamtland@lansstyrelsen.se.

Har ni frågor eller vill ha ytterligare information om ärendet, kontakta undertecknad. Denna remiss har upprättats digitalt och saknar därför underskrift.

Med vänlig hälsning

Irene Hjort

Naturvårdshandläggare, Länsstyrelsen Jämtlands län

Sändlista

Remiss med bilagor

Arctic Air Klimpfjäll, info@norrhelikopter.se

AviFauna naturresor, admin@avifauna.se

Bergsstaten, mineinspect@bergsstaten.se

Bluelake Mineral AB, info@bluelakemineral.com

Børgefjeell nasjonalparkstyre, fmtlto@statsforvalteren.no

Jämtlands ornitologiska förening, info@jorf.se

Jämtland-Härjedalens skidförbund, jamtland-harjedalen@skidor.com

Naturvårdsverket, registrator@naturvardsverket.se

Naturskyddsföreningen Jämtland-Härjedalen, kansli.mitt@naturskyddsforeningen.se

Sametinget, kansli@sametinget.se

Skogsstyrelsen, skogsstyrelsen@skogsstyrelsen.se

Sportfiskarna, info@sportfiskarna.se

Statens fastighetsverk SFV, Box 2263, 103 16 Stockholm

Strömsunds kommun, kommun@stromsund.se

Strömsunds Turism, turistinformation@stromsund.se

Svenska Fjällklubben, fjallet@fjallklubben.se

Svenska Samernas Riksförbund SSR, info@sapmi.se

Sveriges Geologiska Undersökning, sgu@sgu.se

Trafikverket, trafikverket@trafikverket.se

Transportstyrelsen, Registrator 601 73 Norrköping

Vilhelmina södra sameby, info@stihken.se

Voernese sameby, nejlakroik@gmail.com



Förslag till bildande av fågelskyddsområdet Skåarnja inom delar av fastigheten Blåsjöfjäll 1:1 och Orrnäsfjäll 1:1, Strömsunds kommun

Uppgifter om fågelskyddsområdet

Namn:	Skåarnja
Kommun:	Strömsund
Län:	Jämtland
Lägesbeskrivning:	I norra delen av länet, längs länsväg Z 824 cirka 15 kilometer norr om Ankarvattnet.
Fastigheter:	Delar av Blåsjöfjäll 1:1, Orrnäsfjäll 1:1
Markägare:	Statens Fastighetsverk
Areal:	4 012 hektar
Förvaltare:	Länsstyrelsen i Jämtlands län

Beslut

Länsstyrelsen beslutar att med stöd av 7 kap. 12§ miljöbalken (1998:808), samt 10 § förordningen (1998:1252) om områdesskydd enligt miljöbalken m.m. att följande föreskrifter ska gälla till skydd för fåglar och fåglars häckning i det område som markerats i karta, bilaga 2. Beslutet gäller till och med 10 juli 2028 och ersätter det tidigare beslutet (Dnr 511-1008-2021) i och med att det vinner laga kraft.

Syftet med beslutet är att värna fågellivet och skydda hotade fjällfåglars häckningsområde, deras ägg och bon under häckningsperioden.

Fågelskyddsområdet omfattar båda sidor om länsväg Z 824 och framgår av bilagd karta.

Avgränsningen sträcker sig från bron över Gaavesjohke i höjd med Raavre i söder, västerut längs västra sidan av Gaavesjohke, från länsväg Z 824 längs med den led som går nordväst om Jetnemsälven. Den fortsätter sedan på ett avstånd av cirka 300 meter öster om Jetnemsälven mot norska gränsen och därefter längs riksgränsen, samt norrut längs länsgränsen mot Västerbotten. Österut går avgränsningen längs länsväg Z 824, därefter på ett avstånd som varierar mellan en och tre kilometer öster om länsväg Z 824 mellan topparna 1144, 1032 och höjdryggen 1050 meter över havet, samt söderut längs leden från Skåarnja mot länsväg Z 824. (Se bilaga 2)

Med stöd av miljöbalken 7 kap. 30§ börjar föreskrifter om rätten att färdas och vistas inom ett område som skyddas enligt miljöbalken 7 kap. gälla omedelbart, även om de överklagas. Hur beslutet överklagas framgår av bilaga 1.

Fågelskyddsområdets namn skall vara **Skåarnja fågelskyddsområde**.

Föreskrifter

Inom området råder förbud att under perioden 10 juni till och med 10 juli:

1. Färdas eller uppehålla sig med undantag av
 - a) vägbanan (länsväg Z 824), samt iordningställda parkerings och informationsplatser invid väg
 - b) markerad led från länsväg Z 824 längs Jetnemsälven till norska gränsen, markerad i karta, bilaga 2,
 - c) markerad led från länsväg Z 824 till Skåarnja, markerad i karta bilaga 2,
 - d) markerad led från länsväg Z 824 till sjön Raavrejaevrie och i karta, bilaga 2. Innehavare av giltigt fiskekort får nyttja leden i samband med fiske under upplåtelsestid som sammanfaller med beträdnadsförbudet. Vidare får innehavare av giltigt fiskekort beträda isen. Vid isfritt vatten får fiskekortsinnehavaren beträda stranden men inte vika mer än 100 meter från vattenlinjen.

Undantag från föreskrifterna

Föreskrifterna ovan ska inom andra lagar och förordningar inte utgöra något hinder för:

- a) statlig tjänsteman i tjänsteutövning och inte heller personal som på Länsstyrelsens uppdrag övervakar eller inventerar i området.
- b) att bedriva renskötsel i enlighet med rennäringslagen (1971:437), framföra motordrivet fordon vid renskötsel enligt undantag i terrängkörningsförordningen (1978:594) eller vid skydds jakt på rovdjur enligt jaktförordningen (1987:905).
- c) Förvaltaren eller den förvaltaren uppdrar åt att bedriva skydds jakt efter myndighetsbeslut med stöd av jaktförordningen.

Enligt sändlista

- d) väghållare att beträda hela vägområdet av länsväg Z824 som ligger inom förbudsområdet i samband med drift och underhåll av vägen.
- e) Länsstyrelsen att ge tillstånd för fågelinventeringar eller annan liknande undersökning.
- f) Länsstyrelsen att ge företag och organisationer tillstånd för färdledarledda friluftaktiviteter.

Länsstyrelsen Jämtland ska vara naturvårdsförvaltare av fågelskyddsområdet avseende information, skyltning och uppföljning av djurlivet.

Beskrivning av ärendet

2012 fattade Länsstyrelsen i Jämtlands län beslut om interimistiskt förbud inom ett område som ungefär motsvarar den utbredning som naturreservatet Skåarnja har idag. Detta beslut togs efter underrättelse från Rikskriminalpolisen om att många fågelarters bon systematiskt plundrats på ägg i området under lång tid. Länsstyrelsen fattade därför beslut om ett beträdnadsförbud och tillsynen av området förstärktes under denna period. Beslutet gällde i tre år med start 2012 och förlängdes sedan två gånger med ett år i taget. Parallellt påbörjade Länsstyrelsen arbetet med att bilda ett naturreservat i området där föreskrifterna skulle innefatta beträdnadsförbud under fåglarnas häckningstid. Beträdnadsförbudet tog senare bort ur reservatsförslaget då Länsstyrelsen gjorde bedömningen att ett separat beslut om fågelskyddsområde med beträdnadsförbud ger bättre möjligheter att följa upp och eventuellt anpassa områdets utformning.

Beslut om naturreservatet Skåarnja togs 2017, men något fågelskyddsområde hann inte bildas det året. Istället kom beslut om fågelskyddsområde att gälla under 2018–2020. Under den perioden utfördes tre fågelinventeringar i området av Birdlife Sverige och Länsstyrelsen. Hela området definieras som en viktig ”hot spot” för fjällfåglar i södra fjällområdet. Under perioden 2021–2023 har inga nya inventeringar utförts i området.

År 2021 togs ytterligare ett beslut om fågelskyddsområde som gällde fram till 2023. I det beslutet så hade ytan på det skyddade området minskats efter en utvärdering av gränsdragningen.

Tillsyn

Ansvaret för tillsynen ligger på Länsstyrelsen. Under perioden för tillträdesförbudet under 2022 utfördes sporadisk tillsyn i

förbudsområdet. Det genomfördes då 56 ingripanden mot personer som trotsade tillträdesförbudet, två av dessa åtalades för brott mot tillträdesförbudet. Innan förbudsperioden hade cirka 400 skyltar med information om tillträdesförbudet satts upp.

Inför 2023 sattes skyltarna åter upp med information om tillträdesförbudet. Minskade anslag gjorde att tillsyn inte kunde bedrivas lika intensivt under perioden för beträdnadsförbudet det året.

Fordonräkning Vildmarksvägen

En räkning av fordon som passerar på Vildmarksvägen, Stekenjokksplatån har utförts. Länsväg Z 824 utgör en del av Vildmarksvägen i Jämtland och övergår i länsväg AC 1067 på den västerbottniska sidan. Det är på den västerbottniska sidan som mätningarna gjorts. Siffrorna har tillhandahållits av Strömsunds kommun. De som passerar vägmätningen har med största sannolikhet också passerat fågelskyddsområdet som ligger på den jämtländska delen av vägen då det inte finns några naturliga resmål som gör att man bara reser en del av vägens sträckning.

Ett ärende ligger hos Bergsstaten om att öppna den stängda Stekenjokkgruvan. Om gruvan blir verklighet kommer trafiken, särskilt den tunga trafiken, längs länsväg Z 824 att öka kraftigt vilket riskerar att skapa ytterligare störningar för häckande fåglar. Länsstyrelsen Jämtland har uppmärksammat Länsstyrelsen Västerbotten på behovet av att utreda detta särskilt i kommande miljöprovning samt att ställa krav på fågelinventeringar längs med väg Z 824 före, under och efter ett öppnande av gruvan.

Fordonstrafiken som räknats från 2018-2023 längs med Vildmarksvägen, Stekenjokkplatån i Västerbotten.

År	2018	2019	2020	2021	2022	2023
Fordon totalt under året	24700	-	38780	40586	30416	34251
Fordon 10/6-10/7	-	-	16800	10036	8105	8927
Tunga fordon totalt under året	-	-	-	9.8% (ca 3977)	2.5% (ca 760)	2.5% (ca 856)

Samråd

Markägare, innehavare av särskild rätt inom området, berörda kommuner, ett flertal berörda myndigheter, intresseorganisationer samt företag verksamma i området har getts möjlighet att yttra sig över förslaget till beslutet om fågelskyddsområdet.

Motivering till beslutet

Länsstyrelsens bedömning är att fågellivet i området har ett fortsatt högt skyddsvärde och att beslut om fågelskyddsområde behövs för att värna olika fågelarter och skydda deras häckning inom ett lättillgängligt fjällområde. Länsstyrelsen bedömer att ett beträdnadsförbud från 10 juni till 10 juli är nödvändigt för att en allmänhet inte ska störa häckande fåglar, för att området inte ska vara tillgängligt för ägg och boplundrare, samt att möjliggöra en effektiv tillsyn av fågelskyddsområdet. Inför det här beslutet har gränsdragningen setts över för att se om förbudsområdet kunnat minskas ytterligare. Då inga nya uppgifter tillkommit som kunnat tala för ytterligare en minskning kvarstår gränsdragningen av fågelskyddsområdet som beslutades 2021.

Fågelskyddsområdets föreskrifter tillåter inte att området utanför vägbanan beträds, med undantag för väghållaren i samband med underhåll av vägen. Området närmast vägbanan blir tidigt snöfritt och där har många fåglar sin häckning. Förutom att färdas på Vildmarksvägen är det tillåtet att stanna till på parkerings- och informationsplatser invid vägen. Undantaget från beträdnadsförbudet är också en vandringsled från Vildmarksvägen till Børgefjells Nationalpark på den norska sidan och en vandringsled från Vildmarksvägen till Skåarnja. Innehavare av giltigt fiskekort har även möjlighet att via en upplåten led ta sig från Vildmarksvägen till fiskevattnet övre Raavrejaevrie med närliggande små tjärnar som också ingår i fiskekortet. Samma led går i motsatt riktning till utkanten av fågelskyddsområdet och möjliggör färd till Domprosten. Företag och organisationer kan dessutom söka Länsstyrelsens tillstånd för att utföra färdledarleda friluftaktiviteter inom området, under förutsättning att hänsyn till fågellivet tas. Renskötsel får bedrivas i området.

Länsstyrelsen har bedömt möjligheten till alternativa övervakningsmetoder, men har på grund av områdets storlek och rådande situation inte bedömt det vara möjligt.

Bestämmelser som beslutet grundas på

Med stöd av 7 kap. 12§ miljöbalken (1998:808) får Länsstyrelsen meddela föreskrifter som inskränker på markägarens eller allmänhetens

rätt att uppehålla sig inom ett område om det behövs för särskilt skydd för en djurart.

10 § förordningen (1998:1252) om områdesskydd enligt miljöbalken m.m. ger Länsstyrelsen rätt att meddela föreskrifter om förvaltningen av djur och växtskyddsområden.

Information

Enligt 9 § förordning (1998:1252) om områdesskydd enligt miljöbalken m.m. får Länsstyrelsen meddela dispens från föreskrifter den har meddelat för ett djurskyddsområde om det finns särskilda skäl. En sådan dispens får ges endast om det är förenligt med föreskriftens syfte.

Länsstyrelsen ska enligt 2 kap. 8 § miljötillsynsförordningen (2011:13) utöva operativ tillsyn över att fågelskyddsområdets föreskrifter följs. Enligt 29 kap. 2 och 2a §§ miljöbalken gäller bland annat att brott mot föreskrift som meddelats med stöd av 7 kap. miljöbalken kan medföra straffansvar.

Utöver fågelskyddsområdets föreskrifter gäller fridlysning av alla vilda fåglar och däggdjur samt deras ägg, ungar och bon enligt jaktlagen (1987:259). Vissa andra växt- och djurarter är fridlysta enligt 8 kap. miljöbalken och artskyddsförordningen (2007:845).

Intresseprövning

Föreskrifterna är framtagna för att tillgodose syftet med skyddet och är anpassade till fågelskyddsområdets värden och den hotbild som föreligger. Föreskrifterna är avsedda att begränsa störning på fågellivet under häckningsperiod, samt möjliggöra effektiv tillsyn. Vid en avvägning mellan enskilda och allmänna intressen i enlighet med 7 kap. 25 § miljöbalken finner Länsstyrelsen att föreskrifterna inte går längre än vad som krävs för att syftet med skyddet ska tillgodoses.

Förenlighet med riksintresseområden och översiktsplan

Länsstyrelsen bedömer enligt 5 § förordningen (1998:896) om hushållning med mark och vattenområden m.m. att beslutet om ändrade föreskrifter och utbredning av området är förenligt med hushållningsbestämmelserna i miljöbalkens 3 och 4 kapitel samt att det är förenligt med för området gällande kommunal översiktsplan.

Konsekvensutredning

Länsstyrelsen bedömer att skäl saknas för att genomföra en särskild konsekvensutredning enligt förordningen (2007:1244) om

Enligt sändlista

konsekvensutredning vid regelgivning. De föreslagna föreskrifterna utgörs av bestämmelser som under en kort period begränsar rätten att färdas och vistas i ett begränsat område. Föreskrifterna förändrar till viss del förutsättningarna för företag som i sin verksamhet allemansrättsligt nyttjar området, genom att tillstånd från Länsstyrelsen krävs. Konsekvenserna för allmänheten eller i övrigt bedöms sammantaget vara så begränsade att det saknas skäl för att en särskild konsekvensutredning.

Du kan överklaga beslutet

Se bilaga 1 med överklagandehänvisning.

Kontaktuppgifter

Välkommen att kontakta Länsstyrelsen för frågor via telefon eller e-post. Telefonnummer och e-postadress finns längst ner på första sidan. Ange ärendets diarienummer eller ärendebeteckning vid kontakt med Länsstyrelsen. Du hittar numret uppe till höger på första sidan.

Enligt sändlista

Bilagor

Bilaga 1: Överklagandehänvisning mark- och miljödomstolen

Bilaga 2: Karta över fågelskyddsområdet

Bilaga 3: Översiktskarta

REMISS

Du kan överklaga beslutet hos mark- och miljödomstolen

Om du inte är nöjd med Länsstyrelsens beslut, kan du skriftligen överklaga beslutet hos mark- och miljödomstolen.

Så här överklagar du beslutet

Länsstyrelsen måste pröva att överklagandet har kommit in i rätt tid, innan det skickas vidare tillsammans med handlingarna i ärendet. Därför ska du lämna eller skicka din skriftliga överklagan till Länsstyrelsen Jämtlands län antingen via e-post; jamtland@lansstyrelsen.se, eller med post; Länsstyrelsen Jämtlands län, 831 86 Östersund.

Tiden för överklagande

Ditt överklagande måste ha kommit in till Länsstyrelsen **inom tre veckor** från den dag du fick del av beslutet. Om det kommer in senare kan överklagandet inte prövas. I ditt överklagande kan du be att få ytterligare tid till att utveckla dina synpunkter och skälen till att du överklagar. Sedan är det mark- och miljödomstolen som beslutar om tiden kan förlängas.

Parter som företräder det allmänna ska ha kommit in med sitt överklagande **inom tre veckor** från den dag då beslutet meddelades.

Ditt överklagande ska innehålla

- Vilket beslut som du överklagar, beslutets datum och diarienummer.
- Hur du vill att beslutet ska ändras.
- Varför du anser att Länsstyrelsens beslut är felaktigt.

Om du har handlingar som du anser stödjer din överklagan så bör du bifoga kopior på dessa. Kontakta Länsstyrelsen i förväg om du behöver bifoga filer som är större än 15 MB via e-post.

Ombud

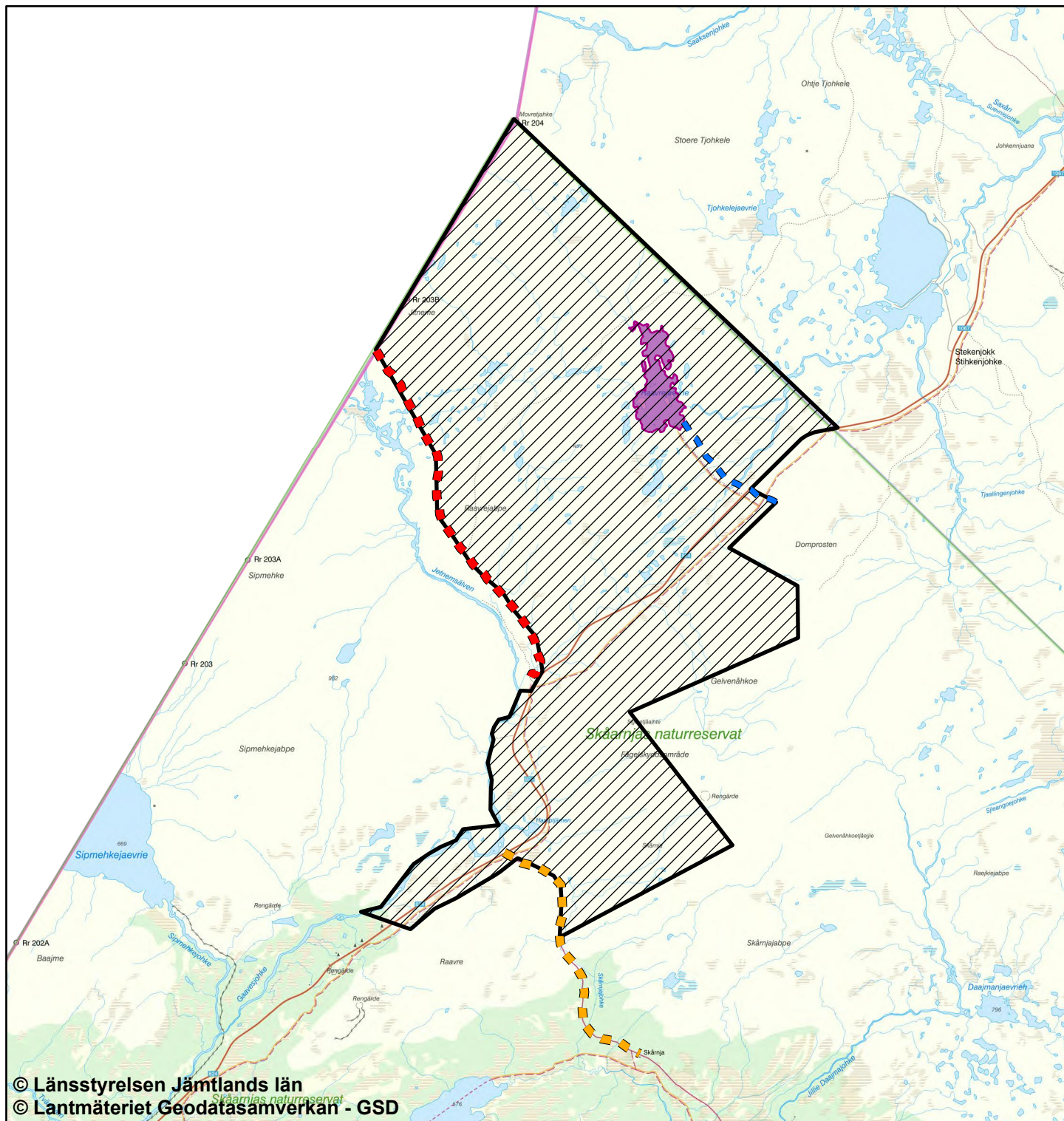
Om du anlitar ett ombud som sköter överklagandet åt dig ska ombudet underteckna skrivelsen samt uppge sitt eget namn, adress och telefonnummer. Ombudet bör också bifoga en fullmakt.

Behöver du veta mer?






Har du ytterligare frågor kan du kontakta Länsstyrelsen via e-post jamtland@lansstyrelsen.se, eller via växeltelefonnummer 010-225 30 00. Ange ärendets diarienummer.



Fågelskyddsområde Skåarnja Beslutskarta



© Länsstyrelsen Jämtlands län
© Lantmäteriet Geodatasamverkan - GSD

-  Föreskriftsområde, beträdnadsförbud 10 juni - 10 juli
-  Led längs Jettensälven, omfattas av föreskrift b)
-  Led mot Skåarnja, omfattas av föreskrift c)
-  Led till Raavrenjaevrie, omfattas av föreskrift d)
-  Sjön Raavrenjaevrie, omfattas av föreskrift d)

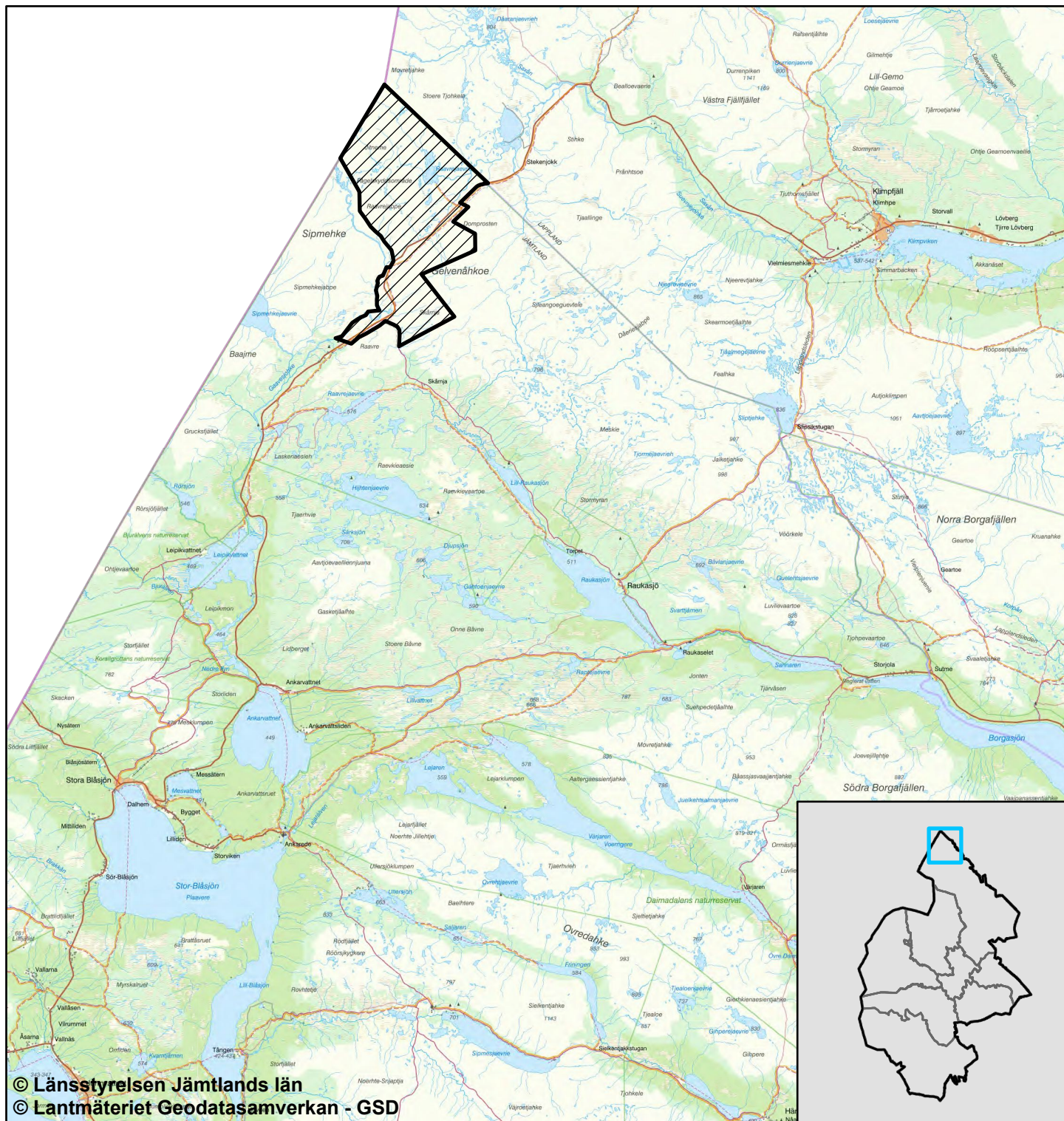
0 2 4 km

Skala: 1:80 000






Fågelskyddsområde Skåarnja Översiktskarta



© Länsstyrelsen Jämtlands län
© Lantmäteriet Geodatasamverkan - GSD

 Fågelskyddsområde Skåarnja

0 6 12 km

Skala: 1:250 000



SWEREF 99 TM



**Byrkije nasjonalparkstyret/
Børgefjell nasjonalparkstyret**

Postadresse
Postboks 2600
7734 STEINKJER

Besøksadresse
Stadionveien 6
7898 Limingen

Kontakt
Sentralbord: +47 74 16 80 00
Direkte:
sftlpost@statsforvalteren.no
<https://www.nasjonalparkstyret.no/borgefjell>

Länsstyrelsen Jämtlands län
Residensgränd 7
831 86 ÖSTERSUND

Saksbehandler Tore Tødås

Vår ref. 2024/4559-0 432.3

Deres ref. diarienummer 8588-2023

Dato 23.04.2024

Remiss Skåarnja fågelskyddsområde i Strömsunds kommun - uttalelse fra Børgefjell nasjonalparkstyret.

Vi viser til Deres remiss for Skåarnja fågelskyddsområde i Strömsunds kommun med diarienummer 8588-2023

Børgefjell nasjonalparkstyret som forvaltningsmyndighet for Børgefjell nasjonalpark har ingen innvendinger eller kommentarer til videreføring av Skåarnja fågelskyddsområde.

Med hilsen

Ellen Schjølberg
Leder

Tore Tødås
nasjonalparkforvalter

Dette dokumentet er elektronisk godkjent og har derfor ingen underskrift



Beslut om bildande av fågelskyddsområdet Skåarnja inom delar av fastigheten Blåsjöfjäll 1:1 och Orrnäsfjäll 1:1, Strömsunds kommun

Uppgifter om fågelskyddsområdet

Namn:	Skåarnja
Kommun:	Strömsund
Län:	Jämtland
Lägesbeskrivning:	I norra delen av länet, längs länsväg Z 824 cirka 15 kilometer norr om Ankarvattnet.
Fastigheter:	Delar av Blåsjöfjäll 1:1, Orrnäsfjäll 1:1
Markägare:	Statens Fastighetsverk
Areal:	4 012 hektar
Förvaltare:	Länsstyrelsen i Jämtlands län

Beslut

Länsstyrelsen beslutar att med stöd av 7 kap. 12§ miljöbalken (1998:808), samt 10 § förordningen (1998:1252) om områdesskydd enligt miljöbalken m.m. att följande föreskrifter ska gälla till skydd för fåglar och fåglars häckning i det område som markerats i karta, bilaga 2. Beslutet gäller till och med 10 juli 2029 och ersätter det tidigare beslutet (Dnr 511-1008-2021) i och med att det vinner laga kraft.

Syftet med beslutet är att värna fågellivet och skydda hotade fjällfåglars häckningsområde, deras ägg och bon under häckningsperioden.

Fågelskyddsområdet omfattar båda sidor om länsväg Z 824 och framgår av bilagd karta.

Avgränsningen sträcker sig från bron över Gaavesjohke i höjd med Raavre i söder, västerut längs västra sidan av Gaavesjohke, från länsväg Z 824 längs med den led som går nordväst om Jetnemsälven. Den fortsätter sedan på ett avstånd av cirka 300 meter öster om Jetnemsälven mot norska gränsen och därefter längs riksgränsen, samt norrut längs länsgränsen mot Västerbotten. Österut går avgränsningen längs länsväg Z 824, därefter på ett avstånd som varierar mellan en och tre kilometer öster om länsväg Z 824 mellan topparna 1144, 1032 och höjdryggen 1050 meter över havet, samt söderut längs leden från Skåarnja mot länsväg Z 824. (Se bilaga 2)

Med stöd av miljöbalken 7 kap. 30§ börjar föreskrifter om rätten att färdas och vistas inom ett område som skyddas enligt miljöbalken 7 kap. gälla omedelbart, även om de överklagas. Hur beslutet överklagas framgår av bilaga 1.

Fågelskyddsområdets namn skall vara **Skåarnja fågelskyddsområde**.

Föreskrifter

Inom området råder förbud att under perioden 10 juni till och med 10 juli:

1. Färdas eller uppehålla sig med undantag av
 - a) vägbanan (länsväg Z 824), samt iordningställda parkerings och informationsplatser invid väg
 - b) markerad led från länsväg Z 824 längs Jetnemsälven till norska gränsen, markerad i karta, bilaga 2,
 - c) markerad led från länsväg Z 824 till Skåarnja, markerad i karta bilaga 2,
 - d) markerad led från länsväg Z 824 till sjön Raavrejaevrie och i karta, bilaga 2. Innehavare av giltigt fiskekort får nyttja leden i samband med fiske under upplåtelseid som sammanfaller med beträdnadsförbudet. Vidare får innehavare av giltigt fiskekort beträda isen. Vid isfritt vatten får fiskekortsinnehavaren beträda stranden men inte vika mer än 50 meter från vattenlinjen.

Undantag från föreskrifterna

Föreskrifterna ovan ska inom andra lagar och förordningar inte utgöra något hinder för:

- a) statlig tjänsteman i tjänsteutövning och inte heller personal som på Länsstyrelsens uppdrag övervakar eller inventerar i området.
- b) att bedriva renskötsel i enlighet med rennäringslagen (1971:437), framföra motordrivet fordon vid renskötsel enligt undantag i terrängkörningsförordningen (1978:594) eller vid skydds jakt på rovdjur enligt jaktförordningen (1987:905).
- c) Förvaltaren eller den förvaltaren uppdrar åt att bedriva skydds jakt efter myndighetsbeslut med stöd av jaktförordningen.

Enligt sändlista

- d) väghållare att beträda hela vägområdet av länsväg Z 824 som ligger inom förbudsområdet i samband med drift och underhåll av vägen.
- e) Länsstyrelsen att ge tillstånd för fågelinventeringar eller annan liknande undersökning.
- f) Länsstyrelsen att ge företag och organisationer tillstånd för färdledarledda friluftaktiviteter.

Länsstyrelsen Jämtland ska vara naturvårdsförvaltare av fågelskyddsområdet avseende information, skyltning och uppföljning av djurlivet.

Beskrivning av ärendet

2012 fattade Länsstyrelsen i Jämtlands län beslut om interimistiskt förbud inom ett område som ungefär motsvarar den utbredning som naturreservatet Skåarnja har idag. Detta beslut togs efter underrättelse från Rikskriminalpolisen om att många fågelarters bon systematiskt plundrats på ägg i området under lång tid. Länsstyrelsen fattade därför beslut om ett beträdnadsförbud och tillsynen av området förstärktes under denna period. Beslutet gällde i tre år med start 2012 och förlängdes sedan två gånger med ett år i taget. Parallellt påbörjade Länsstyrelsen arbetet med att bilda ett naturreservat i området där föreskrifterna skulle innefatta beträdnadsförbud under fåglarnas häckningstid. Beträdnadsförbudet tog senare bort ur reservatsförslaget då Länsstyrelsen gjorde bedömningen att ett separat beslut om fågelskyddsområde med beträdnadsförbud ger bättre möjligheter att följa upp och eventuellt anpassa områdets utformning.

Beslut om naturreservatet Skåarnja togs 2017, men något fågelskyddsområde hann inte bildas det året. Istället kom beslut om fågelskyddsområde att gälla under 2018–2020. Under den perioden utfördes tre fågelinventeringar i området av Birdlife Sverige och Länsstyrelsen. Hela området definieras som en viktig ”hot spot” för fjällfåglar i södra fjällområdet. Under perioden 2021–2023 har inga nya inventeringar utförts i området.

År 2021 togs ytterligare ett beslut om fågelskyddsområde som gällde fram till 2023. I det beslutet så hade ytan på det skyddade området minskats efter en utvärdering av gränsdragningen.

Tillsyn

Ansvaret för tillsynen ligger på Länsstyrelsen. Under perioden för beträdnadsförbudet under 2022 utfördes sporadisk tillsyn i

förbudsområdet. Det genomfördes då 56 ingripanden mot personer som trotsade beträdnadsförbudet, två av dessa åtalades för brott mot beträdnadsförbudet. Innan förbudsperioden hade cirka 400 skyltar med information om beträdnadsförbudet satts upp.

Inför 2023 sattes skyltarna åter upp med information om beträdnadsförbudet. Minskade anslag gjorde att tillsyn inte kunde bedrivas lika intensivt under perioden för beträdnadsförbudet det året.

Fordonsräkning Vildmarksvägen

En räkning av fordon som passerar på Vildmarksvägen, Stekenjokksplatån har utförts. Länsväg Z 824 utgör en del av Vildmarksvägen i Jämtland och övergår i länsväg AC 1067 på den västerbottniska sidan. Det är på den västerbottniska sidan som mätningarna gjorts. Siffrorna har tillhandahållits av Strömsunds kommun. De som passerar vägmätningen har med största sannolikhet också passerat fågelskyddsområdet som ligger på den jämtländska delen av vägen då det inte finns några naturliga resmål som gör att man bara reser en del av vägens sträckning.

Ett ärende ligger hos Bergsstaten om att öppna den stängda Stekenjokkgruvan. Om gruvan blir verklighet kommer trafiken, särskilt den tunga trafiken, längs länsväg Z 824 att öka kraftigt vilket riskerar att skapa ytterligare störningar för häckande fåglar. Länsstyrelsen Jämtland har uppmärksammat Länsstyrelsen Västerbotten på behovet av att utreda detta särskilt i kommande miljöprovning samt att ställa krav på fågelinventeringar längs med väg Z 824 före, under och efter ett öppnande av gruvan.

Fordonstrafiken som räknats från 2018-2023 längs med Vildmarksvägen, Stekenjokkplatån i Västerbotten.

År	2018	2019	2020	2021	2022	2023
Fordon totalt under året	24700	-	38780	40586	30416	34251
Fordon 10/6-10/7	-	-	16800	10036	8105	8927
Tunga fordon totalt under året	-	-	-	9.8% (ca 3977)	2.5% (ca 760)	2.5% (ca 856)

Samråd

Markägare, innehavare av särskild rätt inom området, berörda kommuner, ett flertal berörda myndigheter, intresseorganisationer samt företag verksamma i området har getts möjlighet att yttra sig över förslaget till beslutet om fågelskyddsområdet. Flera yttranden inkom och länsstyrelsen har beaktat alla yttranden i sin bedömning.

Konsultation

Ärendet har konsulterats enligt lag (2022:66) om konsultation i frågor som rör det samiska folket.

Motivering till beslutet

Länsstyrelsens bedömning är att fågellivet i området har ett fortsatt högt skyddsvärde och att beslut om fågelskyddsområde behövs för att värna olika fågelarter och skydda deras häckning inom ett lättillgängligt fjällområde. Bedömningen har gjorts utifrån underlag från tidigare inventeringar och ingripanden i det utpekade området samt kunskapen om att plundringen av fågelbon tidigare skett systematiskt och över lång tid. Länsstyrelsen bedömer därför att ett beträdnadsförbud från 10 juni till 10 juli är nödvändigt för att en allmänhet inte ska störa häckande fåglar, för att området inte ska vara tillgängligt för ägg och boplundrare, samt att möjliggöra en effektiv tillsyn av fågelskyddsområdet. Inför det här beslutet har gränsdragningen setts över för att se om förbudsområdet kunnat minskas ytterligare. Då inga nya uppgifter tillkommit som kunnat tala för ytterligare en minskning kvarstår gränsdragningen av fågelskyddsområdet som beslutades 2021. Länsstyrelsen bedömer också att öppningen av Stekenjokkgruvan som planeras i Västerbotten, om den blir verklighet, kommer öka den tunga trafiken längs vägen. Ökad trafik och då särskilt tung trafik stärker behovet av ett skydd av fåglarna i närområdet av länsväg Z 824.

Fågelskyddsområdets föreskrifter tillåter inte att området utanför vägbanan beträds, med undantag för väghållaren i samband med underhåll av vägen. Området närmast vägbanan blir tidigt snöfritt och där har många fåglar sin häckning. Förutom att färdas på Länsväg Z 824 är det tillåtet att stanna till på parkerings- och informationsplatser invid vägen. Det finns flertalet parkeringsplatser och goda möjligheter för den som vill stanna till i området utan att bryta mot beträdnadsförbudet. Undantaget från beträdnadsförbudet är också en vandringsled från länsväg Z 824 till Børgefjells Nationalpark på den norska sidan och en vandringsled från länsväg Z 824 till Skåarnja. Innehavare av giltigt fiskekort har även möjlighet att via en upplåten led ta sig från länsväg Z 824 till fiskevattnet övre Raavrejaevrie med närliggande små tjärnar som också ingår i fiskekortet. Avståndet som innehavare av giltigt fiskekort

får avvika från vattenlinjen har kortats ned från 100 meter i tidigare beslut till 50 meter i det här beslutet för att ytterligare förstärka skyddet av häckande fåglar. Samma led går i motsatt riktning till utkanten av fågelskyddsområdet och möjliggör färd till Domprostén. Företag och organisationer kan dessutom söka Länsstyrelsens tillstånd för att utföra färdledarledda friluftaktiviteter inom området, under förutsättning att hänsyn till fågellivet tas. Renskötsel får bedrivas i området.

I arbetet med att ta fram beslutet har en dialog förts med Länsstyrelsen Västerbotten huruvida det finns ett behov av skydd även på den västerbottniska sidan av länsgränsen. I den dialogen har det framkommit Länsstyrelsen Västerbotten i dagsläget inte har några planer på att införa ett sådant skyddat område. Det påverkar inte Länsstyrelsen Jämtlands bedömning av att området som utpekats i det här beslutet är i ett starkt behov av skydd.

Länsstyrelsen har bedömt möjligheten till alternativa övervakningsmetoder, men har på grund av områdets storlek och rådande situation inte bedömt det vara möjligt.

Markägaren Statens fastighetsverk (SFV) har i sitt yttrande skrivit att Länsstyrelsen i möjligaste mån bör hålla SFV:s marker öppna. Då det inte är möjligt så är SFV:s ståndpunkt att fågelskyddsområdet under kommande år fortsatt bör utvärderas för att se om det är möjligt att i stället skydda fågellivet med information och bevakning.

Länsstyrelsen kommer att beakta synpunkterna om möjliga alternativa åtgärder i stället för ett beträdnadsförbud i sitt fortsatta arbete med skydd av häckande fåglar i det berörda området.

Strömsunds kommun anser i sitt yttrande att undantaget från beträdnadsförbudet för fiskekortsinnehavare är inkonsekvent då detta kan komma att utnyttjas eftersom vem som helst kan lösa fiskekort. De anser därför att undantaget för leden mot skön Raavrejvarie bör vara generellt eller tas bort i sin helhet. Länsstyrelsen kommer att ta med synpunkten i det fortsatta arbetet i området.

Statens geologiska undersökning (SGU) har yttrat att det finns ett av SGU utpekade riksintresse (Stekenjokk) i området som bör tas med i avvägningen av intressen. Länsstyrelsen tar med sig informationen i det fortsatta arbetet i området.

Bestämmelser som beslutet grundas på

Med stöd av 7 kap. 12§ miljöbalken (1998:808) får Länsstyrelsen meddela föreskrifter som inskränker på markägarens eller allmänhetens

rätt att uppehålla sig inom ett område om det behövs för särskilt skydd för en djurart.

10 § förordningen (1998:1252) om områdesskydd enligt miljöbalken m.m. ger Länsstyrelsen rätt att meddela föreskrifter om förvaltningen av djur och växtskyddsområden.

Information

Enligt 9 § förordning (1998:1252) om områdesskydd enligt miljöbalken m.m. får Länsstyrelsen meddela dispens från föreskrifter den har meddelat för ett djurskyddsområde om det finns särskilda skäl. En sådan dispens får ges endast om det är förenligt med föreskriftens syfte.

Länsstyrelsen ska enligt 2 kap. 8 § miljötillsynsförordningen (2011:13) utöva operativ tillsyn över att fågelskyddsområdets föreskrifter följs. Enligt 29 kap. 2 och 2a §§ miljöbalken gäller bland annat att brott mot föreskrift som meddelats med stöd av 7 kap. miljöbalken kan medföra straffansvar.

Utöver fågelskyddsområdets föreskrifter gäller fridlysning av alla vilda fåglar och däggdjur samt deras ägg, ungar och bon enligt jaktlagen (1987:259). Vissa andra växt- och djurarter är fridlysta enligt 8 kap. miljöbalken och artskyddsförordningen (2007:845).

Intresseprövning

Föreskrifterna är framtagna för att tillgodose syftet med skyddet och är anpassade till fågelskyddsområdets värden och den hotbild som föreligger. Föreskrifterna är avsedda att begränsa störning på fågellivet under häckningsperiod, samt möjliggöra effektiv tillsyn. Vid en avvägning mellan enskilda och allmänna intressen i enlighet med 7 kap. 25 § miljöbalken finner Länsstyrelsen att föreskrifterna inte går längre än vad som krävs för att syftet med skyddet ska tillgodoses.

Förenlighet med riksintresseområden och översiktsplan

Länsstyrelsen bedömer enligt 5 § förordningen (1998:896) om hushållning med mark och vattenområden m.m. att beslutet om ändrade föreskrifter och utbredning av området är förenligt med hushållningsbestämmelserna i miljöbalkens 3 och 4 kapitel samt att det är förenligt med för området gällande kommunal översiktsplan.

Konsekvensutredning

Länsstyrelsen bedömer att skäl saknas för att genomföra en särskild konsekvensutredning enligt förordningen (2007:1244) om

Enligt sändlista

konsekvensutredning vid regelgivning. De föreslagna föreskrifterna utgörs av bestämmelser som under en kort period begränsar rätten att färdas och vistas i ett begränsat område. Föreskrifterna förändrar till viss del förutsättningarna för företag som i sin verksamhet allemansrättsligt nyttjar området, genom att tillstånd från Länsstyrelsen krävs. Konsekvenserna för allmänheten eller i övrigt bedöms sammantaget vara så begränsade att det saknas skäl för att en särskild konsekvensutredning.

De som medverkat i beslutet

Beslutet har fattats av landshövding Marita Ljung med naturvårdshandläggare Irene Hjort som föredragande. I den slutliga handläggningen har också länsråd Susanna Löfgren samt funktionschef Annelie Johansson medverkat.

Denna handling har godkänts digitalt och saknar därför namnunderskrift.

Du kan överklaga beslutet

Se bilaga 1 med överklagandehänvisning.

Kontaktuppgifter

Välkommen att kontakta Länsstyrelsen för frågor via telefon eller e-post. Telefonnummer och e-postadress finns längst ner på första sidan. Ange ärendets diarienummer eller ärendebeteckning vid kontakt med Länsstyrelsen. Du hittar numret uppe till höger på första sidan.

Enligt sändlista

Bilagor

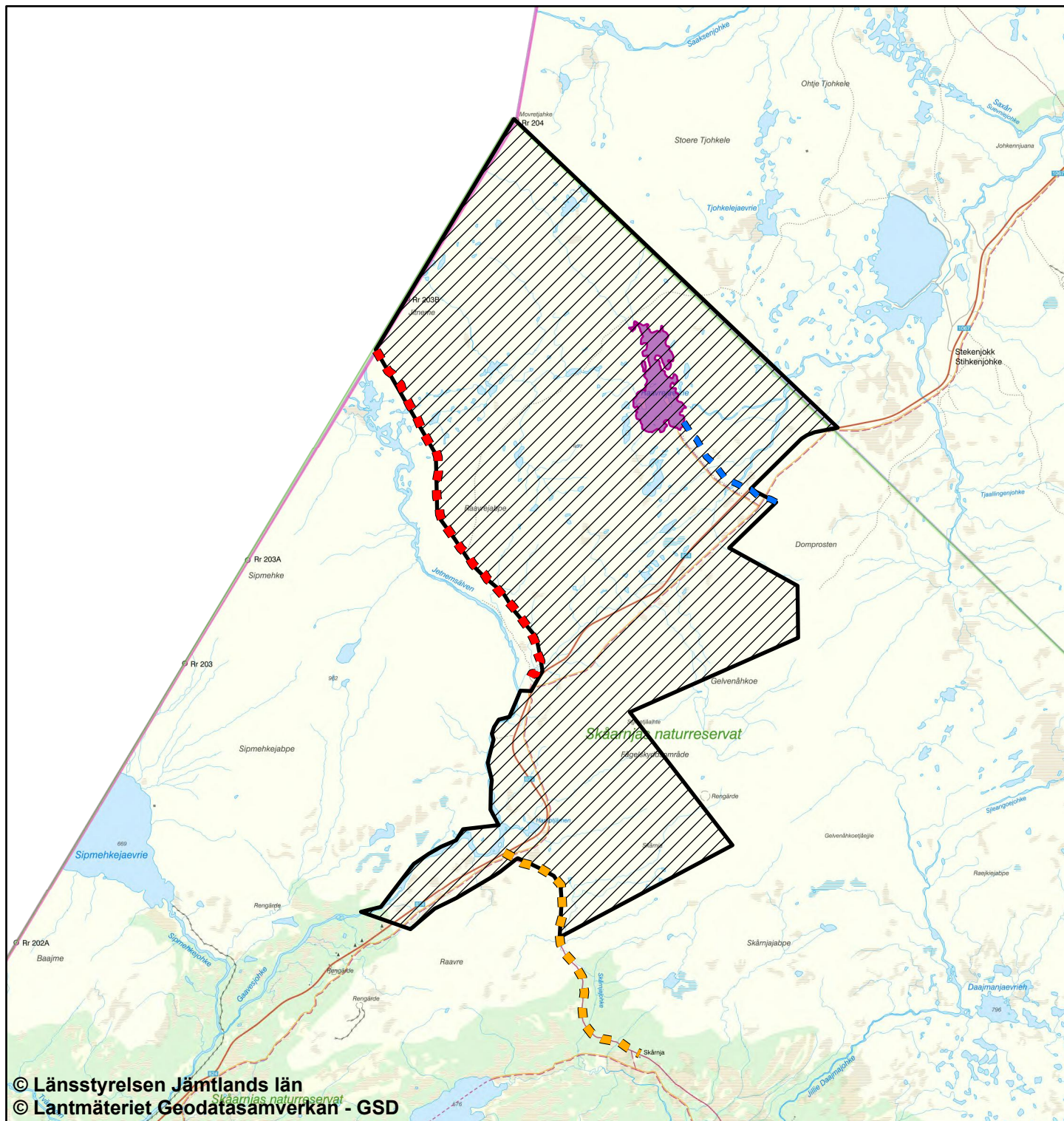
Bilaga 1: Överklagandehänvisning mark- och miljödomstolen

Bilaga 2: Karta över fågelskyddsområdet






Bilaga 3: Översiktskarta



Fågelskyddsområde Skåarnja Beslutskarta



© Länsstyrelsen Jämtlands län
© Lantmäteriet Geodatasamverkan - GSD

-  Föreskriftsområde, beträdnadsförbud 10 juni - 10 juli
-  Led längs Jettensälven, omfattas av föreskrift b)
-  Led mot Skåarnja, omfattas av föreskrift c)
-  Led till Raavrenjaevrie, omfattas av föreskrift d)
-  Sjön Raavrejaevrie, omfattas av föreskrift d)

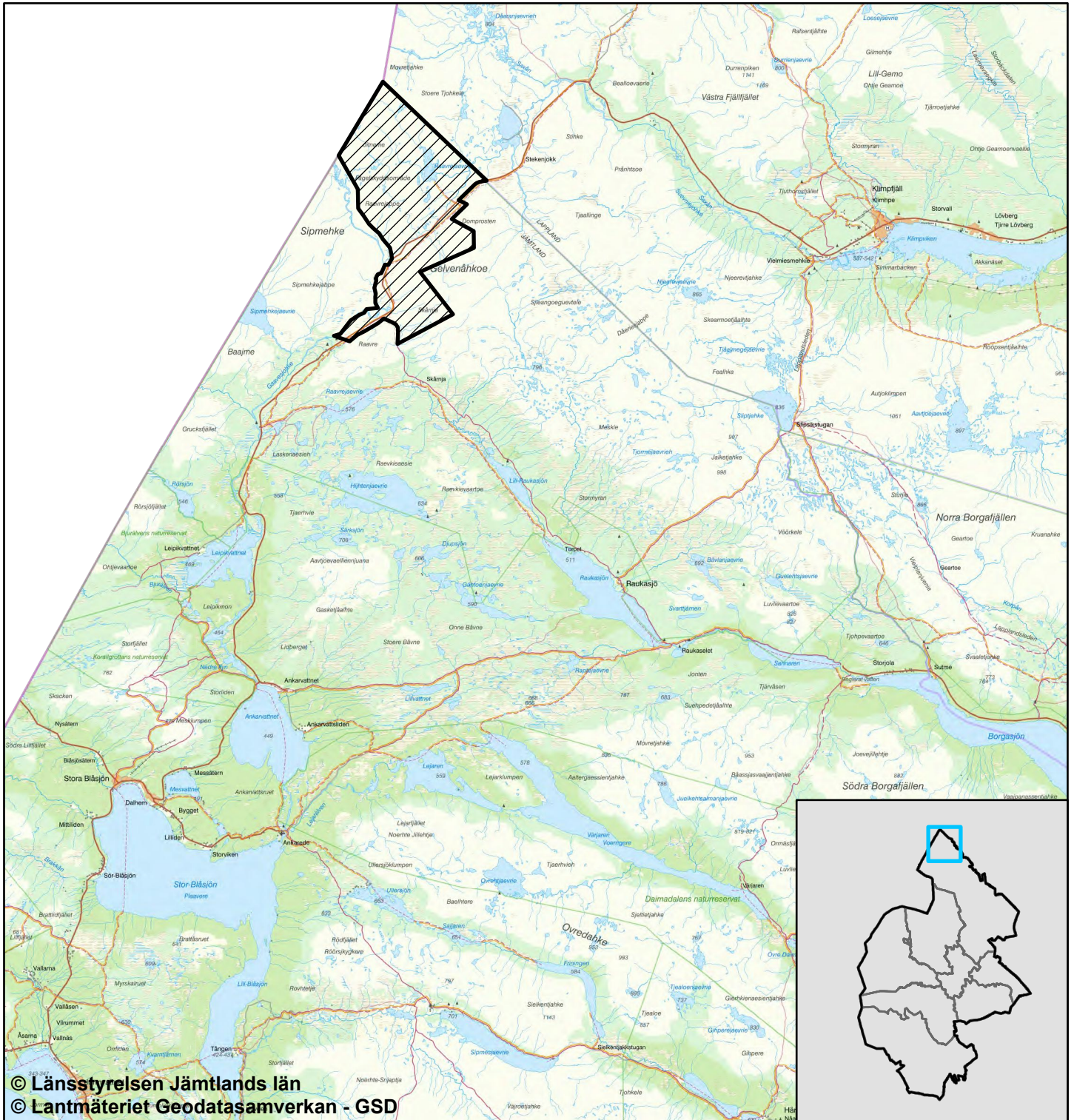
0 2 4 km

Skala: 1:80 000



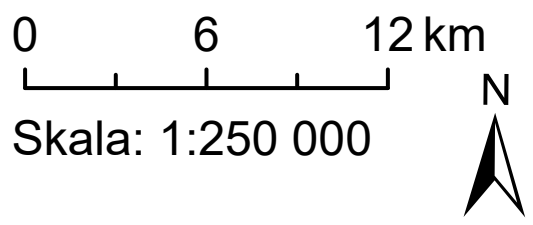


Fågelskyddsområde Skåarnja Översiktskarta



© Länsstyrelsen Jämtlands län
© Lantmäteriet Geodatasamverkan - GSD

 Fågelskyddsområde Skåarnja



SWEREF 99 TM

Fra: Camilla Knutsen[Camilla.Knutsen@miljodir.no]
Sendt: 15.05.2024 08:04:47
Til: Tødås, Tore[tore.todas@statsforvalteren.no]
Tittel: SV: Status forskriftsmaler/forskriftsendringer

Hei

Vi har dessverre ikke fått noen nye signaler fra KLD om når de nye forskriftsmalene kommer. Beklager dette.

Hilsen

Camilla Knutsen

seniorrådgiver, seksjon for verneområder

mobil: 97 15 32 79

camilla.knutsen@miljodir.no



www.miljodirektoratet.no | www.miljostatus.no

sentralbord: 73 58 05 00

Fra: Tødås, Tore <tore.todas@statsforvalteren.no>
Sendt: tirsdag 14. mai 2024 10:25
Til: Camilla Knutsen <Camilla.Knutsen@miljodir.no>
Emne: Status forskriftsmaler/forskriftsendringer

Hei Camilla

Nå er det ca. ett år siden vi hadde dialog om forskriftsmaler og evt. forskriftsendringer for Børgefjell og Austre Tiplingen lvo. Av ditt svar av 30. mai 2023 fremgikk det at det forventes at arbeidet med å oppdatere forskriftsmalene skal være ferdig i løpet av året og at revisjon av eldre nasjonalparkforskrifter vil bli vurdert etter dette. Nå har vi jo kommet godt inn i 2024 og nasjonalparkstyret etterlyser status på dette. Så vi lurer på hvordan status er pt. og om Børgefjell evt. ligger i løpa for å få gjennomført forskriftsendringer, da både for nasjonalparken og landskapsvernområde

Med vennlig hilsen
Tore Tødås

nasjonalparkforvalter
Børgefjell/Byrkije nasjonalpark.



**Byrkije nasjonalpaarhkeståvroe/
Børgefjell nasjonalparkstyre**

Telefon: 74 16 80 82

Hjemmesider: <https://borgefjellnasjonalpark.no/>



Fra: Sissel Grongstad[sissel.grongstad@fjellstyrene.no]
Sendt: 14.05.2024 11:52:57
Til: Tødås, Tore[tore.todas@statsforvalteren.no]
Kopi: John Petter Mellingen[john.petter@jegerpodden.no];
Tittel: Børgefjellburgeren - søknad om tilskudd

Hei Tore

Viser til tidligere telefonsamtale om prosjektet.

Børgefjellburgeren

Visit Namsskogan har i vinter igangsatt et prosjekt der målet er å få en spesialdesignet burger – Børgefjellburgeren.

Svein Jæger Hansen har sammen med ARV laget en helt ny burger basert på lokale råvarer (ren, elg, einebær), og Svein Jæger Hansen har igjen komponert dette til en ferdig burger (se bilde).

Under Visit Namsskogan sitt årsmøte ble første prøvesmaking gjennomført, og det var udelt positive tilbakemeldinger fra aktørene ☐☐

Børgefjellburgeren skal pr nå selges som et ferdig tilberedt måltid over disk, og fire av våre utsalgssteder har vært på kurs og fått være med på siste finish.

Vi har satt en designer på arbeidet med bordbrosjyre og plakat, og vi er nå i slutfasen der tekst skal lages.

Det er ønskelig å sy teksten sammen slik at nasjonalparkens verdier, Namsskogan som nasjonalparkkommune og smakene av Børgefjellburgeren faller naturlig sammen.

Visit Namsskogan står som prosjekteier og vil bruke sin egen logo, samt nasjonalparkkommunetilhørighetslogoen, med QR-koder som kan linkes videre.

ARV er også med som sponsor med sin logo.

Om burgeren blir en suksess og en merkevare for området, kan det hende vi ser at det er ønskelig å utvide salgsområdet. Dette må vi ta stilling til etter hvert.

Er det noe mulighet til å få noe tilskudd til trykk og lansering av Børgefjellburgeren..?
F.eks kr 20.000 hadde kommet godt med.

Og er det kurant å lenke til nasjonalparkens offisielle sider via QR-koden..?

Vi håper nasjonalparkstyret ser dette som et positivt tiltak for Børgefjellområdet og vi er takknemlige for rask avklaring.

Ring meg gjerne.

På vegne av styret i Visit Namsskogan og

Vennlig hilsen

NAMSSKOGAN FJELLSTYRE

Sissel K Grongstad

Daglig leder/Fjelloppsyn

Tlf 415 58 176

Se vår hjemmeside: www.namsskogan-fjellstyre.no

Følg oss også på [Facebook!](#)

Kjøp jakt- og fiskekort eller lei en av våre hytter på www.inatur.no



NOE FAKTATEKST SOM KAN BRUKES

Børgefjell er et storslaget fjellområde som strekker seg fra Namsskogan og Grane i vest til Røyrvik og Hattfjelldal i øst. I Børgefjell finner du vill og urørt natur med noen av de ypperste kvalitetene norsk høg fjell kan by på. Les mer om Børgefjell nasjonalpark i linkene under.

Børgefjell is a magnificent mountain area and one of the oldest national parks in Norway. The area is in the north and east of Namsskogan, and you can go hiking for an hour or two to find wild nature with the very best qualities. Read more about Børgefjell national park in the links below.

Børgefjellburgeren gjenspeiler fjellenes magi og er et rent og spesialdesignet produkt laget av lokale råvarer som elg, rein og einebær. Når du tar en bit av Børgefjellburgeren blir du omfavnet av smakene av fjell og villmark. Enten du er en eventyrlysten vandrer eller en genuin matentusiast på jakt etter noe unikt, så er Børgefjellburgeren å anbefale!


Velbekomme!

The Børgefjell Burger reflects the magic of the mountains and is a clean and specially designed product made from local ingredients such as elk, reindeer and juniper berries. Take a bite of the Børgefjell burger and you'll be embraced by the taste of mountains and wilderness. Whether you are an adventurous wanderer or a genuine food enthusiast looking for something unique, the Børgefjell Burger is highly recommended!

You're welcome!



BØRGEFFELL- BURGER'N



NYTT
NAMS
SKÖGAN

PRØV DEN NYE

MED FOKUS PÅ Å FREMME
HAR KORK SVEIN JAGER HAN JEN

FAKTISK SÅ...
LOREM IPSUM DOLOR SIT AMET.
CONSECTEUR ADIPISCING ELIT.
SED DO EUISMOD TEMPOR INCI-



BØRGEFFELLBURGEREN ER...
LOREM IPSUM DOLOR SIT AMET.
CONSECTEUR ADIPISCING ELIT.
SED DO EUISMOD TEMPOR INCI-



BØRGEFJELL- BURGER'N

249,-



NORSK

BØRGEFJELL

-ER ET STORSLAGENT FJELLOMRÅDE SOM STREKKER SEG FRA NAMSSKOGAN OG GRANE I VEST TIL RØYRVIK OG HATTFJELLDAL I ØST. I BØRGEFJELL FINNER DU VILL OG URØRT NATUR MED NOEN AV DE YPPERSTE KVALITETENE NORSK HØGFJELL HAR Å BY PÅ.

LES MER OM BØRGEFJELL NASJONALPARK I LINKENE UNDER.

BØRGEFJELLBURGEREN

-GJENSPEILER FJELLENES MAGI, OG ER ET RENT OG SPESIALDESIGNET PRODUKT LAGET AV LOKALE RÅVARER SOM BL.A. ELG, REIN OG EINEBÆR!

NÅR DU TAR EN BIT AV BØRGEFJELLBURGEREN BLIR DU OMFAVNET AV SMAKENE AV FJELL OG VILLMARK. ENTEN DU ER EN EVENTYRLYSTEN VANDRER ELLER EN MATENTUSIAST PÅ JAKT ETTER NOE UNIKT, ER BØRGEFJELLBURGEREN ABSOLUTT Å ANBEFALE!

VELBEKOMME!

ENGLISH

BØRGEFJELL

-IS A MAGNIFICENT MOUNTAIN AREA AND ONE OF THE OLDEST NATIONAL PARKS IN NORWAY. THE AREA IS LOCATED IN THE NORTH AND EAST OF NAMSSKOGAN, WHERE WILD NATURE WITH THE VERY BEST QUALITIES IS ONLY A HIKE AWAY.

READ MORE ABOUT BØRGEFJELL NATIONAL PARK IN THE LINKS BELOW.

THE BØRGEFJELL BURGER

-REFLECTS THE MAGIC OF THE MOUNTAINS, AND IS A CLEAN AND SPECIALLY DESIGNED PRODUCT MADE FROM LOCAL INGREDIENTS SUCH AS ELK, REINDEER AND JUNIPER BERRIES!

TAKE A BITE AND BE EMBRACED BY THE TASTE OF MOUNTAINS AND WILDERNESS. WHETHER YOU ARE AN ADVENTUROUS WANDERER OR FOOD ENTHUSIAST LOOKING FOR SOMETHING UNIQUE, WE HIGHLY RECOMMEND THE BØRGEFJELL BURGER!

YOU'RE WELCOME!

ALLERGENER/ALLERGIES:
SOYA/SOY, GLUTEN, SESAM/SESAME, MELK/MILK, EGG/EGGS



VISIT NAMSSKOGAN



BØRGEFJELL NASJONALPARK



VISIT
NAMS
SKOGAN

ARV
ARCTIC ARIN OG VILT

Fra: Tødås, Tore[]
Sendt: 16.05.2024 13:11:00
Til: Sissel Grongstad[sissel.grongstad@fjellstyrene.no]
Kopi: John Petter Mellingen[john.petter@jegerpodden.no];Ellen Schjølberg[Ellen.Schjolberg@grane.kommune.no];
Tittel: SV: Børgefjellburgeren - søknad om tilskudd

Hei!

Dette ser jo veldig lekkert ut. Når det gjelder utkast til tekst har vi innspill om ikke å bruke ordet «urørt» da dette er feil. Ellers synes vi teksten er veldig god, bra denne er kort og konsis. Ikke noe problem å lenke til nasjonalparkens nettsider for mer informasjon, korrekt adresse er <https://borgefjellnasjonalpark.no/>

Når det gjelder økonomisk bidrag er dette diskutert med leder i nasjonalparkstyret. Konklusjonen blir her at vi dessverre ikke har mulighet til å bidra med økonomisk tilskudd. Nasjonalparkstyret har ikke egne midler som er myntet på tilskudd til aktører som utvikler produkter eller tjenester der merkevaren Norges nasjonalparker tas i bruk. Slike midler må omsøkes fra kommuner, innovasjon Norge, Børgefjell utvikling eller andre organ som har søknadsbaserte midler til næringsutvikling.

Lykke til videre.

Med vennlig hilsen

Tore Tødås

nasjonalparkforvalter

Børgefjell/Byrkije nasjonalpark.



**Byrkije nasjonalparkstyret/
Børgefjell nasjonalparkstyret**

Telefon: 74 16 80 82

Hjemmesider: <https://borgefjellnasjonalpark.no/>



Følg oss på
Facebook

Fra: Sissel Grongstad <sissel.grongstad@fjellstyrene.no>

Sendt: tirsdag 14. mai 2024 11:52

Til: Tødås, Tore <tore.todas@statsforvalteren.no>

Kopi: John Petter Mellingen <john.petter@jegerpodden.no>

Emne: Børgefjellburgeren - søknad om tilskudd

Hei Tore

Viser til tidligere telefonsamtale om prosjektet.

Børgefjellburgeren

Visit Namsskogan har i vinter igangsatt et prosjekt der målet er å få en spesialdesignet burger – Børgefjellburgeren.

Svein Jæger Hansen har sammen med ARV laget en helt ny burger basert på lokale råvarer (ren, elg, einebær), og Svein Jæger Hansen har igjen komponert dette til en ferdig burger (se bilde).

Under Visit Namsskogan sitt årsmøte ble første prøvesmaking gjennomført, og det var udelt positive tilbakemeldinger fra aktørene 😊

Børgefjellburgeren skal pr nå selges som et ferdig tilberedt måltid over disk, og fire av våre utsalgssteder har vært på kurs og fått være med på siste finish.

Vi har satt en designer på arbeidet med bordbrosjyre og plakat, og vi er nå i slutfasen der tekst skal lages.

Det er ønskelig å sy teksten sammen slik at nasjonalparkens verdier, Namsskogan som nasjonalparkkommune og smakene av Børgefjellburgeren faller naturlig sammen.

Visit Namsskogan står som prosjekteier og vil bruke sin egen logo, samt nasjonalparkkommunetilhørighetslogoen, med QR-koder som kan linkes videre.

ARV er også med som sponsor med sin logo.

Om burgeren blir en suksess og en merkevare for området, kan det hende vi ser at det er ønskelig å utvide salgsområdet. Dette må vi ta stilling til etter hvert.

Er det noe mulighet til å få noe tilskudd til trykk og lansering av Børgefjellburgeren..?
F.eks kr 20.000 hadde kommet godt med.

Og er det kurant å lenke til nasjonalparkens offisielle sider via QR-koden..?

Vi håper nasjonalparkstyret ser dette som et positivt tiltak for Børgefjellområdet og vi er takknemlige for rask avklaring.

Ring meg gjerne.

På vegne av styret i Visit Namsskogan og

Vennlig hilsen

NAMSSKOGAN FJELLSTYRE

Sissel K Grongstad

Daglig leder/Fjelloppsyn

Tlf 415 58 176

Se vår hjemmeside: www.namsskogan-fjellstyre.no

Følg oss også på [Facebook!](#)

Kjøp jakt- og fiskekort eller lei en av våre hytter på www.inatur.no

NAMSSKOGAN FJELLSTYRE



VED:



Bergefjell
nasjonalpark

BY THE:

Fra: Ingrid Moe Dahl[ingrid.moe.dahl@miljodir.no]
Sendt: 29.05.2024 15:49:34
Til: Ingrid Moe Dahl[ingrid.moe.dahl@miljodir.no]
Tittel: Retningslinjer for møtegodtgjørelse i nasjonalpark- og verneområdestyrer.

Hei,

Vedlagt er reviderte retningslinjer for møtegodtgjørelse i nasjonalpark- og verneområdestyrer.

Vi har gjort noen presiseringer i dokumentet fra tidligere basert på spørsmål vi har mottatt knyttet til dette. Satsene er oppdatert i henhold til gjeldende satser fra 1.1.2024. Ber om at dere gjør dokumentet tilgjengelig for styremedlemmene deres.

Hilsen

Ingrid Moe Dahl

seniorrådgiver, seksjon for verneområder

mobil: 414 70 633

ingrid.moe.dahl@miljodir.no



www.miljodirektoratet.no | www.miljostatus.no

sentralbord: 73 58 05 00

Retningslinjer for møtegodtgjøring i verneområde- og nasjonalparkstyrer

(sist revidert mai 2024)

Det tas utgangspunkt i Statens personalhåndbok (kap. 10.14.2, gjeldende fra 1. januar 2024).

Utgangspunktet er at møter kan godtgjøres med **inntil 6 timer pr møtedag** (faktisk medgått tid), og godtgjøring for møteforberedelser (vurderes ut ifra saksmengde – men maksimum møtets lengde). Reisetid inngår ikke i beregnet møtetid.

Det gis ingen kompensasjon for reisetid. Utgifter til reiser i forbindelser med utvalgsmøter gis godtgjøring etter reiseregulativene. En reise varer fra du starter hjemmefra til du er hjemme igjen i klokketimer. Billigste reisemåte skal velges så langt det lar seg gjøre, og det ikke vil medgå vesentlig mer reisetid.

Det beregnes kostgodtgjørelse, etter statens satser. Men husk fratrekk ved servering av måltider (frokost, lunsj og/eller middag).

Utvalgsgodtgjøring er definert som honorar og ikke betaling for tjeneste. Det inngår ikke i feriepengegrunnlaget (jf. SPH pkt. 11.2.3 departementets kommentar til ferieloven § 2 nr. 1 og § 10 nr. 1) og er heller ikke pensjonsgivende Statens pensjonskasse (jf. vedlegg 4 pkt. 1 til Hovedtariffavtalen).

Godtgjøringen er personlig, og den skal derfor ikke utbetales til firma eller til et eventuelt kontorfellesskap.

Utvalgsgodtgjøring utbetales ikke ved sykdom eller annet fravær.

Godtgjøringen kommer i tillegg til ordinær lønn. Tid til utvalgsarbeidet skal ikke innarbeides/trekkes i fleksitiden.

Møtegodtgjøring:

Alle deltagere i styremøtene har rett på møtegodtgjøring etter følgende satser:

Leder: kr 721,- pr time

Øvrige medlemmer: kr 545,- pr time

Leder skal ha ledergodtgjørelse kun for tidsbruk i møter han/hun leder, ellers skal leder ha samme sats som øvrige medlemmer (f.eks. for forberedelser til møter).

Utvalgsgodtgjøring for møteforberedelser er kr 545,- pr time. Denne satsen gjelder både for leder av utvalget, øvrige medlemmer og selvstendig næringsdrivende.

Det gis ikke utvalgsgodtgjøring for statsansatte som deltar i utvalgsarbeid (leder, medlem eller sekretær) hvis arbeidet hører inn under vedkommendes ordinære arbeids- og ansvarsområde.

Selvstendig næringsdrivende

Selvstendig næringsdrivende, som i vesentlig utstrekning har utgifter til f.eks. eget kontor, behov for ekstrahjelp/avløser/vikar m.v., kan gis en høyere timesats utover den fastsatte for faktisk medgått tid og for arbeid i møter og møteforberedelser. Dette forutsetter at hovedbeskjeftigelsen er som selvstendig næringsdrivende, med eget organisasjonsnummer.

Følgende satser gjelder:

Arbeid i møter: kr 1 499,- pr time

Møteforberedelser kr 545,- pr time

Dersom timesatsen for selvstendige næringsdrivende benyttes ved deltagelse i møter, skal det ikke utbetales erstatning for tapt arbeidsfortjeneste i tillegg.

Dekke barnepass og erstatning for tapt arbeidsfortjeneste

Medlemmer med utvalgsgodtgjøring kan få dekket dokumenterte utgifter til barnepass på samme vilkår som følger av ordningen i særavtale om permisjon og økonomiske vilkår ved etter- og videreutdanning, kurs mv., § 8.

Dersom deltakelsen i utvalget medfører tapt arbeidsinntekt for arbeidstakeren, kan fagdepartementet i det enkelte tilfelle samtykke i at det gis erstatning. satser henholdsvis kr 2 392,- og kr 960,-

- Dokumentert tap – inntil kr 2 392,- pr dag
- Sannsynliggjort tap – inntil kr 960,- pr dag

Der virksomheten opererer med faktureringskrav til den enkelte medarbeider, kan tapte inntekter for virksomheten dekkes av oppdragsgiver. Det presiseres at fullmakten til å dekke slike utgifter tilligger fagdepartementet Sats på kr 1 576,- pr. time + merverdiavgift. Utvalgsmedlemmet gis på vanlig måte godtgjøring etter bestemmelsene over.

Når kan det utbetales møtegodtgjøring og erstatning for tapt arbeidsfortjeneste

- Ved alle ordinære møter i nasjonalpark- og verneområdestyrer (i hht antall timer brukt til møte og forberedelse)
- Ved deltakelse på kompetansedager for styret og befaringer for hele styret skal leder ha ordinær møtegodtgjøring som for øvrige styremedlemmer (med mindre han/hun leder eller har ansvaret for hele eller deler av dette).
- Ved deltakelse på møter og/eller befaringer i forbindelse med rollen som styremedlem/styreleder.
- Ved deltagelse på møter med departement/direktorat i forbindelse med forvaltningsordningen
- Ved deltagelse i tilsettingsprosesser.
- Ved deltakelse på studieturer utbetales det ikke møtegodtgjøring.

Ved deltakelse på valgfrie møter gis det ikke møtegodtgjøring og erstatning for tapt arbeidsfortjeneste. Ved deltakelse på valgfrie møter/fagsamlinger kan det gis refusjon for reiseutgifter (billigste reisemåte). Styrene må beslutte hvorvidt det aktuelle møtet er viktig for utøvelsen av vervet og om dette er å regne som obligatorisk eller valgfritt. Styret må da også avgjøre hvor mange som må delta fra styret.

ADVOKATFIRMAET BRAUT ASAS
Att: advokat Knut Jullumstrø
Tordenskjolds gate 20

8656 MOSJØEN

Trondheim, 04.06.2024

Deres ref.:

Vår ref. (bes oppgitt ved svar):
2024/1219

Saksbehandler:
Marit Doseth

Vedtak i klagesak om pålegg om retting av gjennomførte tiltak på hytte i Austre Tiplingan landskapsvernområde

Vi viser til klagen på Byrkije nasjonalpaarkhkeståavroe/Børgefjell nasjonalparkstyre sitt vedtak 08.12.20203. Klagesaken ble oversendt fra nasjonalparkstyret 24.01.2024.

Vedtak

Miljødirektoratet opprettholder Byrkije nasjonalpaarkhkeståavroe/Børgefjell nasjonalparkstyre sitt vedtak av 08.12.20203 om pålegg om retting av gjennomførte tiltak på hytte i Austre Tiplingan landskapsvernområde.

Følgende tiltak skal rettes i henhold til dispensasjon gitt 24.10.2016:

- Tak over platting/gulv reduseres til 3 meters lengde målt fra tverrvegg

Følgende tiltak skal rettes i henhold til dispensasjon gitt 23.03.2022:

- Platting/gulv under tak reduseres til 3 meters lengde målt fra tverrvegg
- Rekkverk på platting/gulv fjernes
- Rester av platting på hyttens framside med betongfundamenter fjernes
- Alle vindusomramminger males i mørke farger
- Oppsatt parabolantenne fjernes

Frist for rettingen settes til 30. september 2024.

Vedtaket er fattet etter verneforskriften for Austre Tiplingan/Luvlie Diehpell landskapsvernområde § 3 pkt.1.1., naturmangfoldloven § 69 og forvaltningsloven § 34 fjerde ledd. Dere kan ikke klage på vedtaket.

Bakgrunn for saken

Solvor og Kjell Kristiansen søkte i oktober 2016 om skifte av tak og etablering av et takoverbygg på 3 meter over eksisterende platt på hytte (gnr.28, bnr.33) ved Vestre Tiplingen i Austre Tiplingan landskapsvernområde.

Byrkije nasjonalpaarkhkeståavroe/Børgefjell nasjonalparkstyre ga den 24.10.2016 tillatelse til skifte av tak. Det ble også gitt tillatelse til "å etablere takoverbygg på inntil 3 meters lengde over plattning i vestlig retning". Det ble blant annet satt vilkår om at taktekking skulle utføres med materialer som gir en mørk og matt fargevirkning.



Status hytte 2015 før iverksetting av tiltak



Status hytte 2015 som viser størrelse på plattning på tverrvegg

Etterfølgende kontroll

Statens naturoppsyn (SNO) foretok kontroll sommeren 2020 og avdekket da at det var gjennomført langt flere tiltak enn det som var omsøkt og gitt tillatelse til. Det var anlagt gulv/terrasse under takoverbygget, etablert rekkverk plattningen, flyttet inngangsdør og oppført nytt vindu på nordvestre vegg. Omsøkte skifte av tak var derimot ikke gjennomført.



Status 2020

I brev 26.01.2021 bekreftet tiltakshaverne blant annet at takoverbygget ikke skulle være lengre enn 3 meter. Det beklages at det ikke ble presisert i søknaden at den også gjaldt oppføring av rekkverk og flytting av dør.

Nasjonalparkstyret vedtok 05.03.2021 å starte prosess om mulig rettingsvedtak av de påviste, ulovlige forholdene.

Tiltakshavers engasjerte etter dette advokat Knut Jullumstrø som i brev 29.03.2021 blant annet hevdet at bruken av ordet platting i nasjonalparkstyrets vedtak innebar en godkjenning av oppføring av ny platting (3 ganger så stor). Det samme gjaldt det oppførte rekkverket.

Søknad om etterfølgende godkjennelse av allerede gjennomførte tiltak

Advokat Jullumstrø kontaktet nasjonalparkstyret i brev 15.10.2021. I brevet kommer advokaten med sine kommentarer og bemerkninger til blant annet rekkevidden av den tillatelse som er gitt, nasjonalparkstyrets kompetanse, lovforståelsen og de gjennomførte tiltak.

I brevet står det følgende: «På vegne av min klient/søker, søkes det derfor med dette om etterfølgende dispensasjon for flytting av dør og etablering av nytt vindu. Det presiseres også at opprinnelig søknad omfattet platting under takutbygg og nødvendig rekkverk i bakkant. I den grad dette eventuelt ikke er tatt med ved vurdering av opprinnelig søknad, bes det om at det også gis dispensasjon for dette».

Nasjonalparkstyrets vedtak 23.03.2022

Nasjonalparkstyret ga 23.03.2022 tillatelse til etablering av gulv under tak på hytta på følgende vilkår:

- Gulvet skal ikke være lengre enn 3 meter i sørvestlig retning (229°) målt fra tverrvegg/gavlvegg.
Gulvet skal ikke være bredere en hyttens bredde målt på tverrvegg/gavlvegg.
- Gulv skal ikke stikke utenfor etablert takutstikk.
- Det tillates ikke oppsetting av rekkverk, gelender, leegger eller tilsvarende installasjoner på gulvet. Tidligere oppsatte rekkverk på nordvestre side av gulv skal fjernes.
- Platting på fremsiden (sørøstre side) skal fjernes, dette omfatter også betongfundamenter.
- Eksisterende trapp kan monteres for bruk på nytt gulv. Utover dette tillates ikke etablering av nye trappekonstruksjoner.
- Gulv og bærekonstruksjoner skal males i mørke farger tilsvarende farge som benyttes på hytte.

Det ble også gitt dispensasjon til flytting av dør og etablering av nytt vindu på nordvestre vegg, på følgende vilkår:

- Dør skal males i mørke farger tilsvarende farge som er benyttet på hytte.
- Alle vinduer, dvs. vindusomramming, vinduskarmer og vindussprosser males i mørke farger tilsvarende farge som er benyttet på hytte.

Styret vedtok at rivnings- og bygningsavfall som ikke er rent trevirke, skulle transporteres ut av verneområdet og leveres godkjent mottak. Gjennomføringsfrist for tiltakene ble satt til

30.04.2023. Vedtak ble ikke påklaget og den oppstartede prosessen med krav om retting av 05.03.21 ble avsluttet.


Etterfølgende kontroll

Den 05.07.2023 gjennomførte Statskog fjelltjenesten, på vegne av SNO, bygningskontroll i Austre Tiplingan landskapsvernområde. På hytta ved Vestre Tiplingen ble det påvist flere avvik mellom gitte bygningstillatelse og utførte bygningsarbeid.


Det ble avdekket at takutstikket var lengre en omsøkt, noe som ikke var blitt avdekket ved tidligere kontroll. Ved å måle lengden på gulv som fluktet med takutstikket, ble det fastslått at taket hadde en lengde på 338 cm. målt fra tverrvegg. Gulvet var også bredere en godkjent. Rekkverk og deler av plating på fremsiden av hytta var ikke fjernet. Nasjonalparkstyrets vilkår om fargebruk var heller ikke etterlevd. Det ble også avdekket at det var montert en parabolantenne som ikke var omsøkt.



Status juli 2023



Dokumentasjon av lengde på plating



Rød strek marker godkjent lengde på aulv og tak

Forhåndsvarsel om mulig retting

Nasjonalparkstyret varslet 03.11.2023 Solvor og Kjell Kristiansen om mulig krav om retting. Nasjonalparkstyret redegjorde i sitt forhåndsvarsel for påviste avvik mellom dispensasjoner og faktisk utførte bygningsarbeider på hytte og hvilke tiltak som ble vurdert krevd rettet.

Svar på forhåndsvarsel

Advokat Knut Jullumstrø kom 27.11.2023 med merknader til forhåndsvarselet. Det hevdes innledningsvis at det etter nasjonalparkstyrets vedtak av 23.03.22 ble bedt en nærmere redegjørelse for nasjonalparkstyrets tolkning av hjemmelsgrunnlaget for vedtaket. Denne henvendelsen ble ikke besvart.

Videre påstås det at det er bygningsmyndighetene etter plan- og bygningsloven, det vil si kommunen, som har hjemmel til å tillate, forby eller kreve endringer av tiltak på bygninger. Vernet ikke gir vernemyndighetene rett til å redusere eller fjerne antall bygninger i verneområder.

Det anføres også at det bare er tiltak som ikke endrer landskapets art og karakter vesentlig, som kan forbys. Ingen av de tiltakene som i foreliggende tilfelle vurderes krevd rettet, vil ifølge advokaten endre landskapet vesentlig.

Advokat Jullumstrø mener dispensasjonen 23.03.2022 er gitt etter at tiltakshaver har fått godkjent og ferdigstilt sitt byggetiltak. Krav om endring av arbeid som ligger innenfor gitte tillatelse, er å anse som tilbakekall av tillatelse. Advokaten mener forhåndsvarselet bærer preg av omkamp av allerede gitt tillatelse og det bes om det henvises til hjemmel for eventuelle pålegg om endring.

Gulv og takutstikk

Når det gjelder den tillatelse som ble gitt til å forlenge takutstikket med tre meter, så er det ifølge tilsvaret naturlig å måle fra eksisterende takutstikk, og ikke fra gavlevegg som forvaltningsmyndigheten gjør. Og dersom den opprinnelige tillatelse måtte repareres ved etterfølgende søknad om dispensasjon, så må forvaltningsmyndigheten ha presisert dette.

Rekkverk

Det innrømmes at oppføring av rekkverk ikke er omsøkt, men det hevdes å ikke medføre en vesentlig endring av landskapets karakter. Dessuten sikrer det mot skade og gir le for inngangspartiet.

Betongfundamenter, trappekonstruksjon, farge på vindusomramming, vinduskarmer, vindussprosser og parabolantenne

De tiltakene som omhandles i nasjonalparkstyrets forhåndsvarsel, hevdes å ikke endrer landskapets karakter vesentlig. Når det gjelder fargen på vindusomramming, vinduskarmer og vindussprosser, så vises det til at flere hytter i området har hvite karmer.

Vedtak om pålegg om retting

Nasjonalparkstyret fattet den 08.12.2023 vedtak om pålegg om retting.

I samsvar med nasjonalparkstyrets vedtak 24.10.2016 vedtok styret at tak over platting/gulv reduseres til 3 meters lengde målt fra tverrvegg.

I samsvar med nasjonalparkstyrets vedtak 23.03.2022 vedtok styret følgende:

- Platting/gulv under tak reduseres til 3 meters lengde mål fra tverrvegg.
- Rekkverk på platting/gulv fjernes.
- Rester av platting på hyttens framside med betongfundamenter fjernes.
- Alle vindusomramminger males i mørke farger.
- Oppsatt parabolantenne fjernes.

Det ble satt vilkår om at bygningsmassene som rives, skal fraktes ut av verneområdet. Frist for gjennomføring ble satt til 30.08.2024. Det ble også gitt forhåndsvarsel om mulig tvangsmulkt.

Nasjonalparkstyret viser i sin begrunnelse til at tiltakshaver har fått flere muligheter til å korrigere tiltaket og at mange av tiltakene i utgangspunktet ikke var omsøkt. Tiltak er også blitt ettergodkjent hvor det er satt tydelige vilkår for gjennomføringen. Styret ønsker ikke at saken skal gi en uheldig presedensvirkning som øker den samlede belastningen. Det er også viktig for styret at vedtak og vilkår etterlevs og at ulovlige tiltak ikke gis etterfølgende tillatelse.

Forespørsel om redegjørelse for tolkning av hjemmelsgrunnlaget for vedtaket av 23.03.2022 har styret ikke mottatt.

Det presiseres at hverken søker eller nasjonalparkstyret har benyttet begrepet forlenging av takutstikk. Referansepunktet i tillatelsen til takoverbygget var plattingen, ikke eksisterende takutstikk.

Påstand om at utførte tiltak var godkjent før det ble gitt dispensasjon 23.03.2022, tilbakevises. Det var kun takoverbygget det var gitt tillatelse til. Vedtaket var ikke tilbakekalling av gitte tillatelser, men oppfølging av kontroll som avdekket flere tiltak som ikke var omsøkt.

Påstanden om at det ikke var satt vilkår i gitt tillatelse om at eksisterende platting foran hytta må fjernes, er feil. Det erkjennes at forvaltningen ikke pålegger endret fargebruk på godkjente, eksisterende installasjoner, men at det kan settes slike vilkår ved søknad om bygningsmessige endringer.

Tiltakenes påvirkning på eller endring av landskapets karakter, så vises det til summen av alle tiltak som kan påvirke landskapets karakter, gjennom en bit-for-bit-utvikling.

Når det gjelder nasjonalparkstyrets kompetanse så vises det til styrets vedtekter som sier at styret skal følge opp brudd på verneforskriftene. Ved ulovligheter kan nasjonalparkstyret iverksette ulike former for reaksjon, jf. naturmangfoldloven §§ 69 flg.

Styret legger avslutningsvis til grunn at å rette opp de påviste avvikene ikke kan sies å være spesielt tyngende eller uforholdsmessig for tiltakshaver.

Klage på pålegget om retting

Advokat Jullumstrø påklagde på vegne av Kjell og Solvor Kristiansen nasjonalparkstyrets rettingsvedtak i brev datert 02.01.2024. Innledningsvis hevdes det at nasjonalparkstyret ikke har hjemmel til å fatte vedtaket og at det derfor er en nullitet.

Fra klagers side har vært lagt til grunn at etablering av takoverbygget har vært det sentrale i saken, de andre endringene er bagatellmessige og en direkte følge av endringen av takkonstruksjonen. En forespørsel om en nærmere presisering av hvilke hjemler som begrunner vedtak datert 23.03.2022 ble ikke blitt besvart av nasjonalparkstyret.

Det påstås at det er bygningsmyndighetene (Hattfjelldal kommune) etter plan- og bygningsloven som har kompetansen til å tillate, forby eller endre tiltak på bygninger. Bare hvis tiltaket endrer landskapets karakter vesentlig, kan nasjonalparkstyret forby et byggetiltak, noe ingen av de aktuelle tiltakene i denne saken gjør.

Videre anføres det at alle tiltak var gjennomført og avsluttet før nasjonalparkstyret kom på banen. Nasjonalparkstyret kan ikke endre en gitt tillatelse på et godkjent og utført tiltak.

Klagens øvrige anførsler er stort sett de samme anførselene som ble gitt i tilbakemeldingen på forhåndsvarselet og refereres derfor ikke på nytt. Det vises til Advokat Jullumstrø sitt svar på forhåndsvarsel datert 27.11.2023 og klagen i sin helhet som ligger vedlagt saksdokumentene.

Byrkije nasjonalpaarkhkeståavroe/Børgefjell nasjonalparkstyre merknader til klagen

Byrkije nasjonalpaarkhkeståavroe/Børgefjell nasjonalparkstyre behandlet klagen i møte den 23.01.2024.

Innledningsvis bemerket styret at klagefristen er oversittet i foreliggende tilfelle. Det vises til at melding om rettingsvedtaket (08.12.2023) ble sendt pr. e-post 15. desember 2023 til tiltakshaver og tiltakshavers advokat. Vedtaket ble påklagd i brev datert 02.01.2024, men mottatt i e-post den 9. januar 2024, fire dager etter klagefristens utløp. Styret fant likevel å behandle klagen da fristen ikke var oversittet med mer enn fire dager. Det ble også vektlagt at klagen inneholder prinsipielle spørsmål om nasjonalparkstyrets myndighet og at noen dager i klageperioden har vært høytid- og helgedager.

Nasjonalparkstyret er usikker på hvilke endringer klager ønsker i vedtaket. Det antas at klager mener vedtaket er ugyldig, noe som innebærer at alle gjennomførte tiltak godkjennes av nasjonalparkstyret.

Klagers påstand om at nasjonalparkstyret ikke har slik hjemmel til å fatte vedtak om retting av avvises. Det vises til naturmangfoldloven § 62 annet ledd, Klima- og miljødepartementets delegering av myndighet til Miljødirektoratet av 14. oktober 2014, Miljødirektoratets delegasjon av myndighet til nasjonalparkstyret av 14.01.2021 og vedtekter for nasjonalparkstyret.

Nasjonalparkstyret mente det ikke fremkom nye opplysninger og klagen ble oversendt Miljødirektoratet for endelig avgjørelse.

Miljødirektoratets vurderinger

Vi er klageinstans i saken, og kan derfor prøve alle sider av den. Vi kan også ta hensyn til nye omstendigheter og forhold som ikke er tatt opp i klagen.

Fristen for å klage er 3 uker fra det tidspunkt underretning om vedtaket er kommet frem til vedkommende part, jf. forvaltningsloven § 29. Ifølge forskrift om elektronisk kommunikasjon med og i forvaltningen § 11 andre ledd, begynner fristen å løpe fra det tidspunktet enkeltvedtaket er gjort tilgjengelig for parten, og varsel om dette er sendt, jf. § 8 tredje ledd.

Nasjonalparkstyret sendte vedtaket om retting pr. e-post 15.12.2023, klagefristen utløp dermed 05.01.2024. Klagen datert 02.01.2024 ble først sendt elektronisk 09.01.2024, noe som innebærer at klagefristen ble oversittet med 4 dager.

Ifølge forvaltningsloven § 31 så kan en klage tas til behandling selv om klagefristen er oversittet. Det antas at det ikke foreligger forhold som gjør at klager/fullmektig ikke kan lastes for å ha oversittet klagefristen, siden det ikke er opplyst om dette, jf. bokstav a). For å gi oppfriskning for fristoversittelsen må det derfor foreligge særlige grunner som gjør det rimelig at klagen er prøvd, jf. bokstav b). I vurderingen om klage skal tas til behandling, skal det legges vekt på om endring av vedtaket kan medføre skade eller ulempe for andre.

Oppfriskning vil etter det vi kan se ikke medføre skade eller ulempe for andre. I lovproposisjonen, Ot.prp. nr. 3 (1976-77) s. 91-92, nevnes særskilt at det ofte vil være rimelig å behandle klager over «rettsanvendelsen» fordi «rettsspørsmålet ikke derved bringes ut av verden». I foreliggende hevdes det blant annet at nasjonalparkstyret ikke var rett myndighet til å behandle byggesaker og ikke hadde hjemmel til å forby aktuelle tiltak. Selv om klager/advokat kan lastes for å ha oversittet klagefristen, finner vi derfor å kunne gi oppfriskning for oversittelse av klagefristen.

Reglene som gjelder for dette verneområdet

Austre Tiplingan/Luvlie Diehpell landskapsvernområde ble vernet ved kgl.res. 29. august 2003. De rettslige rammene for verneområdet er fastsatt i forskrift for verneplan for Børgefjell, vedlegg 2, vern av Austre Tiplingan/Luvlie Diehpell landskapsvernområde, Hattfjelldal kommune, Nordland (verneforskriften).

Formålet med opprettelsen av Austre Tiplingan/Luvlie Diehpell landskapsvernområde er å ta vare på et egenartet og vakkert naturlandskap med det biologiske mangfold, de kulturminner og kulturlandskap som finnes der. I tillegg skal landskapsvernområdet sammen med Børgefjell/Byrkije nasjonalpark bidra til å sikre et av landets største villmarkspregede naturområder, jf. verneforskriften § 2.

Verneforskriften er hjemlet i naturvernloven § 5 som sa at for å bevare egenartet eller vakkert natur- eller kulturlandskap kan arealer legges ut som landskapsvernområde. I landskapsvernområde må det ikke iverksettes tiltak som vesentlig kan endre landskapets art eller

karakter. Naturvernloven ble opphevet av naturmangfoldloven 19. juni 2009, men verneforskrifter fastsatt med hjemmel i naturvernloven gjelder fortsatt, jf. naturmangfoldloven § 77. Overgangsbestemmelsen sier også at naturmangfoldloven § 36 andre ledd gjelder for eldre vernevedtak. Bestemmelsen har følgende ordlyd:

"I et landskapsvernområde må det ikke settes i verk tiltak som alene eller sammen med andre tiltak (vår understrekning) kan endre det vernede landskapets særpreg eller karakter vesentlig. Pågående virksomhet kan fortsette og utvikles innenfor rammen av første punktum. Nye tiltak skal tilpasses landskapet. Det skal legges vekt på den samlede virkning av tiltakene i området. I forskriften kan det gis bestemmelser om hva som alene eller sammen med andre tiltak kan endre landskapets særpreg eller karakter vesentlig, om krav til landskapsmessig tilpassing og om ferdsel som ikke skjer til fots."

Verneforskriften for Austre Tiplingan/Luvlie Diehpell landskapsvernområde har forbud mot oppføring og ombygging av bygninger eller anlegg i landskapsvernområdet, jf. verneforskriften § 3 nr.1.1. Opplistingen i denne bestemmelsen er ikke uttømmende.

Det er bare vernemyndigheten som kan gi dispensasjon fra verneforskriften. Ifølge naturmangfoldloven § 62 andre ledd kan Kongen bestemme at et særskilt oppnevnt organ er forvaltningsmyndighet for et område vernet med hjemmel i kapittel V. I daværende Miljøverndepartementet (nå Klima og miljødepartementet) sin budsjettproposisjon (Prop.1 S (2009-2010), s. 218-226) ble det lagt fram en ny modell for forvaltning av store verneområder som nasjonalparker og landskapsvernområder. Byrkije nasjonalparkhkeståavroe/Børgefjell nasjonalparkstyre ble opprettet 8. mai 2013 og har siden hatt forvaltningsmyndighet for Børgefjell/Byrkije nasjonalpark og Tiplingan/Luvlie Diehpell landskapsvernområde.

SNO har ikke forvaltningsmyndighet i verneområder, men skal føre kontroll med at bestemmelsene gitt i eller i medhold av naturmangfoldloven overholdes, jf. lov om statlig naturoppsyn § 2. Hverken SNO eller nasjonalparkstyret har myndighet etter plan og bygningslovens regler, på samme måte som kommunen ikke har myndighet etter verneforskriften jf. § 6. Plan- og bygningsloven og verneforskriften gjelder parallelt, noe som innebærer at byggetiltak i verneområder både må behandles av kommunen etter plan- og bygningsloven og av nasjonalparkstyret etter verneforskriftens regler.

Myndigheten etter loven pålegge den ansvarlige å rette eller stanse forhold som er i strid med loven eller vedtak med hjemmel i loven, jf. naturmangfoldloven § 69 første ledd.

Konkret vurdering

Advokat Jullumstrø hevder innledningsvis i sin klage at en forespørsel om hjemmelsgrunnlaget for dispensasjon gitt 23.02.2022 ikke ble besvart. Styret opplyser at de ikke har mottatt en slik forespørsel.

Vi utelukker ikke at forespørselen er sendt styret, som av ulike grunner ikke mottatt denne. Det er imidlertid på det rene at vedtaket ikke ble påklagd. Overordnet instans har ved klage plikt til å vurdere underinstansens juridiske, faktiske og skjønnsmessige grunnlag for avgjørelsen, jf.

forvaltningsloven § 34 andre ledd. Den absolutte fristen for å klage på dette er utløpt, jf. forvaltningsloven § 31 siste ledd.

Advokat Jullumstrø hevder imidlertid at nasjonalparkstyrets vedtak om pålegg om retting av ulike grunner er en nullitet. Vi legger til grunn at advokaten mener vedtaket er ugyldig og derfor ikke skal ha noen rettsvirkning. Det påberopes tre ulike ugyldighetsansførsler.

For det første hevdes det at de tiltakene som er utført på hytteeiendommen ikke endrer landskapet art og karakter vesentlig og at nasjonalparkstyret derfor ikke hadde hjemmel til å forby tiltakene. Det vises til verneforskriften § 3 pkt. 1.1 jf. naturvernloven § 5 som sier at området skal vernes mot inngrep som vesentlig kan endre eller virke inn på landskapets art eller karakter.

Som overfor nevnt kommer også naturmangfoldloven § 36 andre ledd til anvendelse på vedtak som ble vernet etter naturvernloven § 5, jf. naturmangfoldloven § 77. Her blir det fastslått at det skal foretas en samlet – ikke isolert – vurdering av tiltak. Presiseringen ble tilføyd ved lov 14. juni 2013 nr. 51. Dette samsvarer med prinsippet om samlet belastning i naturmangfoldloven § 10. At det ved vurderingen også skal legges vekt på sumvirkningen av tiltak, følger uttrykkelig av annet ledd fjerde punktum. Ifølge Backers "Kommentarutgave til naturmangfoldloven" fra 2010 s. 329 må også sannsynligheten for at tiltaket vil utløse et større antall tilsvarende tiltak tas i betraktning.

Hva som skal anses som «vesentlig», må vurderes konkret, i lys av verneformålet for det enkelte området. Det må ifølge Ot.prp. s. 412-413 ses i lys av tiltakets omfang, art og plassering vurdert opp mot landskapets særpreg og karakter.

Vi legger til grunn at tiltakene i foreliggende sak, både hver for seg og/eller samlet, etter en konkret vurdering vil kunne endre landskapets art og karakter vesentlig. Det vises til at en eventuell tillatelse vil kunne medføre en uheldig presedens, også andre vil kunne oppføre samme eller liknende tiltak som igjen vil medføre en bit-for-bit-nedbygging. Det enkelte tiltak påvirker ikke nødvendigvis landskapet, men samlet vil tiltakene kunne gjøre det.

Tiltak gjennomført på tiltakshavers hytte er omfattet av byggeforbudet i verneforskriften § 3 pkt.1.1 og trenger dispensasjon for å være lovlige. Gjennomførte tiltak må også være i samsvar med en eventuell dispensasjon og vilkår satt i denne. Vi er derfor ikke enig med tiltakshaver i at nasjonalparkstyret ikke hadde hjemmel til å forby tiltakene og at vedtaket av den grunn er ugyldig.

For det andre hevdes det at vedtaket er ugyldig fordi nasjonalparkstyret ikke har kompetanse til å gi tillatelser eller forby bygningsmessige endringer i landskapsvernområdet. Kompetansen ligger etter plan- og bygningsloven til kommunen, i foreliggende tilfelle Hattfjelldal kommune. Nasjonalparkstyret har ifølge klager bare uttalelsesmyndighet i byggesaker. Bare i de tilfeller hvor tiltaket vil medføre vesentlige endringer av landskapets art og karakter, kan nasjonalparkstyret nekte kommunen å gi en byggetillatelse.

Som nevnt ovenfor er Byrkije nasjonalpaarkheståvroe/Børgefjell nasjonalparkstyre forvaltningsmyndighet for Austre Tiplingan/Luvlie Diehpell landskapsvernområde, og har en selvstendig rett og plikt til å behandle alle søknader om aktiviteter eller tiltak i verneområdet etter verneforskriftens bestemmelser, herunder byggetiltak. Byggesaker i verneområder skal behandles både av kommunen etter plan og bygningslovens regler og av nasjonalparkstyret etter verneforskriftens bestemmelser. Siden de ulike regelverkene er vedtatt for å ivareta ulike formål og hensyn, vil samme byggetiltak kunne vurderes forskjellig etter de ulike regelverkene.

Nasjonalparkstyret har myndighet til å behandle byggesaker i verneområdet etter verneforskriftens bestemmelser. Det foreligger derfor ingen personell kompetansemangel ved nasjonalparkstyret sitt vedtak som medfører at vedtaket er ugyldig.

For det tredje anfører advokat Jullumstrø at nasjonalparkstyret ikke hadde hjemmel til å fatte verken vedtaket av 23.03.2022 eller vedtaket av 08.12.2023.

Vi oppfatter advokaten dithen at han mener at vedtak av 24.10.2016 må tolkes slik at det ga tillatelse til de tiltakene som styret senere behandlet i vedtak av 23.03.2022. Dermed var vedtaket av 23.03.2022 i realiteten en tilbaketrekking av den tillatelsen som styret hadde gitt. Dette hadde styret ikke hjemmel til.

Nasjonalparkstyret ga følgende tillatelse i oktober 2016:

"Byrkije nasjonalpaarkheståvroe/Børgefjell nasjonalparkstyre gir, ihht. verneforskriftens § 3 pkt. 1.3 b Solvor og Kjell Kristiansen dispensasjon for skifte av tak på eksisterende hytte ved Vestre Tiplingen gnr. 28. bnr. 33. I tillegg til skifte av eksisterende tak gis det dispensasjon til å etablere takoverbygg på inntil 3 meters lengde over platting i vestlig retning.

Følgende vilkår settes for tillatelsen:

- *Taktekking utføres med materialer som gir en mørk og matt fargevirkning.*
- *Utskiftete materialer/tak skal transporteres ut av området og skal ikke brennes i verneområdet.*

(Med hjemmel i § 3 pkt. 6.3 c i verneforskriften dispensasjon til å benytte snøscooter for transport av materialer)

Begrunnelse:

Tiltaket vil ikke påvirke verneverdiene nevneverdig da tiltaket skjer på eksisterende bygg. Dette vil dermed ikke medføre økt bygningsmasse i verneområdet."

Tillatelsen omfattet som vi ser ikke oppføring av terrasse, rekkverk, vindu, parabolantenne og flytting av dør. Nasjonalparkstyrets vedtak 23.03.2022 er derfor ikke en tilbaketrekking av gitt tillatelse, men en behandling av søknad om ettergodkjenning av gjennomførte tiltak. Vedtaket er gyldig.

Det bemerkes for øvrig at alle tiltak som er forbudt i verneområder krever dispensasjon. Dispensasjon er et enkeltvedtak etter forvaltningsloven, og vedtaket må oppfylle forvaltningslovens regler. Tiltak blir ikke lovlige ved at de er blitt gjort kjent for nasjonalparkstyret.

Advokat Jullumstrø hevder også at nasjonalparkstyrets vedtak fra 08.12.2023 om pålegg om retting er ugyldig. Det er bare tiltak som er i strid med loven eller vedtak gitt med hjemmel i loven som kan kreves rettet, jf. naturmangfoldloven § 69 første ledd.

I 2016 ga nasjonalparkstyret tillatelse til å etablere et takoverbygg på inntil 3 meters lengde over daværende platting. Tiltakshaverne oppførte imidlertid et takoverbygg som var mer enn 3 meter målt fra gavlvegg. Tiltaket var dermed ikke i samsvar med den tillatelsen som ble gitt. Det samme gjelder gulvet/plattingen under takoverbygget som ble ettergodkjent 23.03.2022. Videre ble søknad om oppføring av rekkverk avslått, og oppføring av parabolantenne ble aldri omsøkt. Når det gjelder maling av vinduer og fjerning av betongelement er dette ikke gjennomført i samsvar med vilkår satt i nasjonalparkstyrets dispensasjonsvedtak. Alle de nevnte tiltakene er derfor ulovlige og kan kreves rettet.

Nasjonalparkstyret har kompetanse til å fatte vedtak om pålegg om retting i medhold av delegeringsvedtak 12. januar 2021 nr. 82 hvor Miljødirektoratet delegerte myndighet til nasjonalpark- og verneområdestyrer for følgende bestemmelser: §§ 69 første ledd, 70 annet ledd, 71 første ledd og 73 første ledd. Ifølge vedtektene for Byrkjia nasjonalparkhkeståavroe/ Børgefjell nasjonalparkstyre pkt. 6.4 har nasjonalparkstyret et selvstendig ansvar for å følge opp alle ulovlige forhold i verneområdene i medhold av reglene i naturmangfoldloven kapittel IX om Håndheving og sanksjoner.

Det er derfor ikke tvil om at nasjonalparkstyret har myndighet etter naturmangfoldloven § 69 til å pålegge den ansvarlige å rette eller stanse forhold som er i strid med loven eller vedtak med hjemmel i loven.

Miljødirektoratet er også enig med nasjonalparkstyret i at pålegget om retting ikke vil være spesielt tyngende eller uforholdsmessig for tiltakshaverne. Det antas å være en enkel oppgave å fjerne rekkverket på plattingen, restene av tidligere platting og betongfundamenter på fremsiden og parabolantenne. Det samme gjelder det pålagte malingsarbeid. Å redusere takoverbygg og gulv/platting til 3 meters lengde vil være en litt større oppgave, men heller ikke dette arbeidet kan beskrives som særlig tyngende innen den fastsatte frist.

Miljødirektoratet tar etter dette ikke klagen til følge. Solvor og Kjell Kristiansen må gjennomføre retting på hytteeiendom (gnr.28, bnr.33) ved Vestre Tiplingen i Austre Tiplingan landskapsvernområde som beskrevet i nasjonalparkstyrets vedtak av 08.12.2023.

Hilsen
Miljødirektoratet

Dette dokumentet er elektronisk godkjent

Terje Qvam
seksjonsleder

Marit Doseth
seniorrådgiver

Kopi til:

STATSFORVALTEREN I TRØNDELAG

Postboks 2600

7734

STEINKJER