



Færder  
nasjonalparkstyre

# Møteinnkalling

---

**Utvalg:** Færder nasjonalparkstyre

**Møtested:** ,

**Dato:** 12.09.2024

**Tidspunkt:** 16:30

---

Eventuelt forfall må meldes snarest til nasjonalparkforvalter. Vararepresentanter møter etter nærmere beskjed.

Møtet gjennomføres digitalt

## Saksliste

Utvalgs- saksnr	Innhold	Lukket	Arkiv- saksnr
ST 19/2024	Godkjenning av innkalling		
ST 20/2024	Referatsaker		
RS 7/2024	Orientering fra sekretariat		2024/5405
RS 8/2024	Oppsummering etter brudd på verneforskriften - saken avsluttes - Færder nasjonalpark - helikopterflyging Sandø		2024/8949
ST 21/2024	Delegerte saker		
DS 11/2024	Innvilget - Færder nasjonalpark - Moutmarka - tematur - DNT Tønsberg og Omegn		2024/6163
DS 12/2024	Delvis tillatelse - Færder nasjonalpark - dronefilming for diverse promoteringer - Færder kommune og Tønsberglivet AS		2024/6663
ST 22/2024	Færder nasjonalpark - bekjempelse av rynkerose		2024/5405
ST 23/2024	Rådgivende utvalg representanter 2024 - 2027		2024/5405
ST 24/2024	Eventuelt		

**ST 19/2024 Godkjenning av innkalling**  
**ST 20/2024 Referatsaker**



Vegard Rove Stuen

---

Saksbehandler Anne Sjømæling

Vår ref. 2024/8949-0

Dykkar ref.

Dato 13.08.2024

## Færder nasjonalpark helikopterflyging Sandø 27.7.24

Vi viser til mailkorrespondanse og telefonsamtaler med Statens Naturoppsyn, ang. flyvning i Færder nasjonalpark, Sandø, 27.7.24.

Forvaltningen har diskutert hendelsen med Statens Naturoppsyn. I henhold til vernebesemmelserne for Færder nasjonalpark, § 3, punkt 6. Motorferdsel, pkt. 6.1 er det forbud å fly under 300 m: *Motorferdsel til lands, på is og i lufta under 300 m fra bakken er forbudt.* En slik flyvning krever søknad og dispensjon hos Færder nasjonalparkstyre.

Det ble gjennomført en flyvning av Pegasus Helicopter AS ved øya Sandø i Færder nasjonalpark den 27.7.24. Valgt trase er i strid med verneforskriften.

Pegasus Helicopter har gitt en utfyllende forklaring om hendelsen den 27.7, og slik vi forstår saken var den gjennomførte flyvningen ikke den opprinnelige traseen, men ble gjennomført ved en misforståelse og glipp i rutiner. Vi ser også av informasjon at rutiner allerede er endret slik at den type misforståelser ikke skal oppstå i fremtiden. Pegasus Helicopter har også på det sterkeste beklaget hendelsen.

Korrespondansen viser at Pegasus Helicopter AS er godt kjent med vernebestemmelsene og søknadsprosessen i Færder nasjonalpark. Det er også forvaltningens oppfatning gjennom tidligere søknader og dialog.

Etter en intern diskusjon har forvaltningen og SNO valgt å ikke anmelde hendelsen, men påpeker igjen at flyvning under 300 m ikke er tillatt i Færder nasjonalpark. Vi forventer at endrede rutiner gjennomføres slik at nye hendelser ikke oppstår. Eventuelle nye overtredelser i vil bli anmeldt.

Med hilsen

Anne Sjømæling  
nasjonalparkforvalter

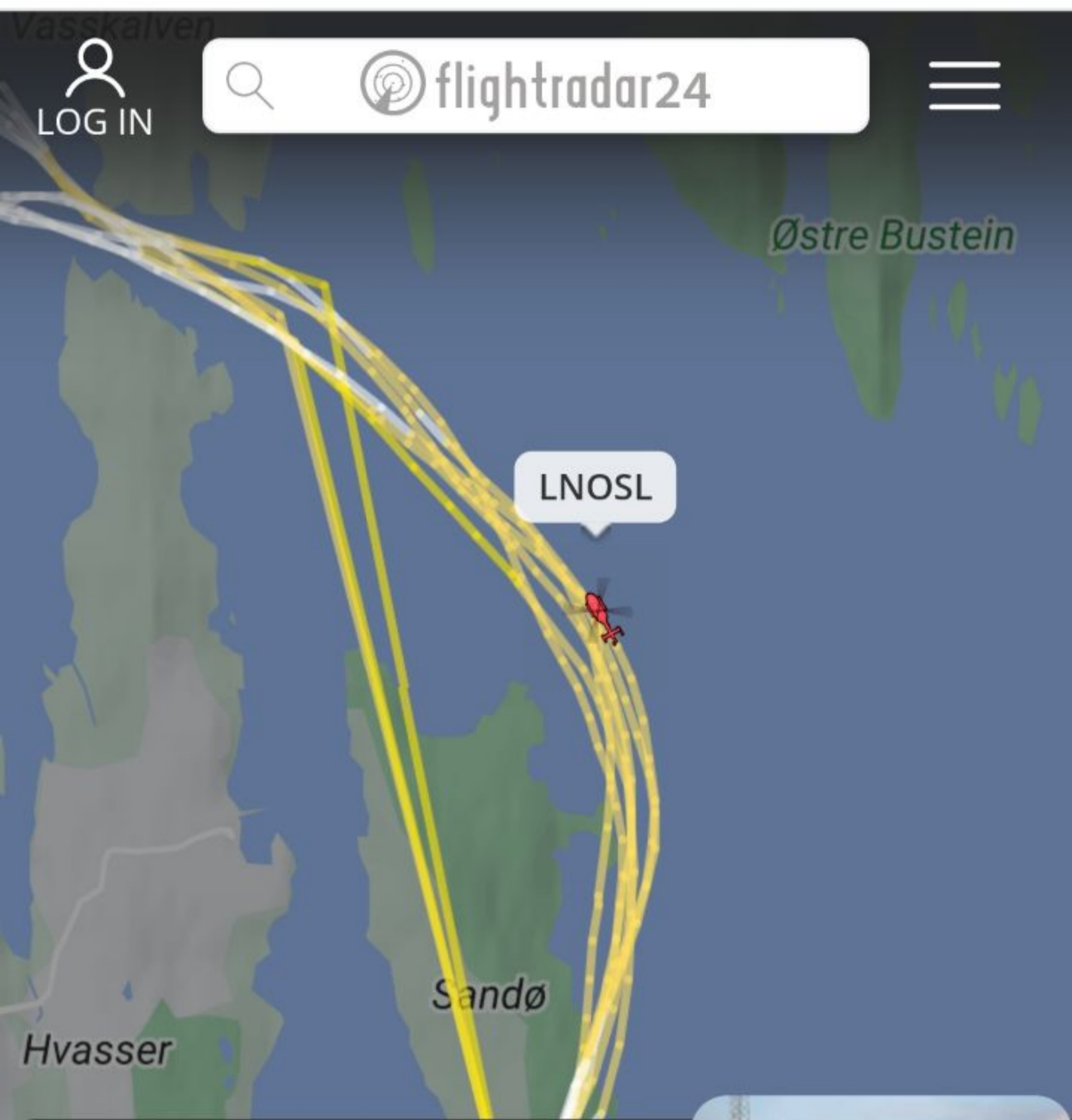
Dokumentet er elektronisk godkjent

Vedlegg: flyrute

Kopi: Staten Naturoppsyn, Pegasus Helicopter AS

LOG IN

flightradar24



LNOSL AS50 Private owner



© R.Rimestad

N/A NOT AVAILABLE

BAROMETRIC ALT. 650 ft GROUND SPEED 109 kts

Airbus Helicopters H125

REG LN-OSL

3D view

Route

Follow

Share

More



**ST 21/2024 Delegerte saker**



**Færder  
nasjonalparkstyre**

**Postadresse**  
Postboks 2076  
3103 TØNSBERG

**Besøksadresse**  
Grev Wedels gate 1  
3111 Tønsberg

**Kontakt**  
Sentralbord: +47 33 37 10 00  
Direkte: +47 33371177  
sfvtpost@statsforvalteren.no  
<https://nasjonalparkstyre.no/ferder>

DNT Tønsberg og Omegn

---

**Saksbehandlar** Anne Sjømæling

**Vår ref.** 2024/6163-0 432.3

**Dykkar ref.**

**Dato** 28.05.2024

## **Søknad - Færder nasjonalpark - Moutmarka - tematur - DNT Tønsberg og Omegn**

Viser til epost-søknad av 27.05.24 frå Elise N. Strange. Saken er allereie behandlet av av Færder nasjonalparkstyre, ref. søknad frå Eivind Kjølørød 29.02.24. Søknadene gjelder same dato med samme turguide, så vi regner med at det er samme tur?

Ref. Vedtak 2024/2836.

Søknaden er innvilget.

Med hilsen

Anne Sjømæling  
nasjonalparkforvalter

Dokumentet er elektronisk godkjent



DNT Tønsberg og Omegn

Saksbehandler Anne Sjømæling

Vår ref. 2024/2836-0 432.3

Dykkar ref.

Dato 12.04.2024

## Delegert vedtak

Delegasjonssak

# Søknad - Færder nasjonalpark - Moutmarka - organisert ferdsl - tematur - DNT Tønsberg og Omegn

## Vedtak

DNT Tønsberg og Omegn gis tillatelse til organisert tur i Moutmarka 4. juni 2024. Tillatelsen gis under henvisning til verneforskriftens § 3, punkt 5.3. Tillatelsen gis på følgende vilkår:

- Turen skal gjennomføres på oppmerkede stier og eksisterende veier
- Det forutsettes at fugle- og dyrelivet hensyntas, herunder sjøfugl og evt beitedyr
- Det forutsettes sporløs ferdsl, og at turdeltagere håndterer egen søppel

## Klage

Vedtaket kan klages inn for Miljødirektoratet av partene i saken eller andre som har rettslig klageinteresse med ein frist på 3 uker jf. forvaltningsloven § 28. En eventuell klage skal rettes til Miljødirektoratet, men sendes til Færder nasjonalparkstyre.

## Dokumenter i saken

Søknad frå DNT Tønsberg og Omegn av 29.2.2024.

## Søknaden

Fra søknaden:

*DNT Tønsberg og Omegn søker om å få arrangere en tematur i Moutmarka på ettermiddag/kveld (fra kl. 18:00 til ca kl. 20:30) tirsdag 4. juni 2024.*

*Vi har engasjert Per Espen Fjeld (antar at dere kjenner han) som guide.*

*Han skriver:*

*«Tema: Hva gjør vi med naturen vår? Vi ser på hva vi gjør med natur, skjøtsel, friluftsliv, dyreliv i et område i Færder NP.*

*Sted: Moutmarka. Oppmøte: Nordenden av parkeringen på Verdens Ende.*

*Litt mer om temaet:*

*Naturen rundt oss er i stadig endring. Noe skjer av seg selv, noe gjør vi, noe er ønskelig og noe er ikke ønskelig. Hvordan skal vi forholde oss til det i en nasjonalpark? Vi skal se på og reflektere over at vårt omfattende friluftsliv har en pris men med kunnskap og vilje kan vårt fotavtrykk bli minst mulig. Og hva med den omfattende skjøtselen vi utfører blant annet i*





*verneområder. Er den i tråd med vernet og naturen eller er den mest for oss. Moutmarka er som en åpen lærebok for å dvele ved disse spørsmålene. Og underveis blir det mulig å lære noen artige saker om naturen på steder vi ferdes mye.»*

*Håper dette er innenfor retningslinjene for arrangementer i Nasjonalparken og kan godkjennes*

### **Søknaden er vurdert i samsvar med**

Verneforskriften for Færder nasjonalpark, § 1, verneformål og § 3, punkt 5.3, organisert ferdsel.

Nasjonalparkforvalter har fullmakt til å gi tillatelser i samsvar med verneforskriften i saker av mindre prinsipiell betydning. Denne myndigheten er delegert fra nasjonalparkstyret.

### **Verneforskrift og verneformål**

Formålet med opprettelsen av Færder nasjonalpark er å bevare et større naturområde med representative økosystemer ved kysten i ytre Oslofjord med særlig vekt på landskap, naturtyper, arter og geologiske forekomster på land og i sjø og som er uten tyngre naturinngrep.

Verneforskriftens § 3, punkt 5 omhandler ferdsel, og punkt 5.3: Organisert ferdsel. Retningslinjer er gitt i forvaltningsplanen, kapittel 3.6 Friluftsliv og ferdsel.

Søknaden skal vurderes i forhold til vernebestemmelsene for Færder nasjonalpark, hvor § 5.3, organisert ferdsel og § 1 verneformålet gir viktige føringer.

*Aktiviteten faller inn under begrepet «organisert ferdsel» i verneforskriftens § 3, pkt. 5.3: «Bestemmelsene i denne forskrift, med unntak av § 3 pkt. 5.2 er ikke til hinder for organisert turvirksomhet så lenge naturmiljøet ikke blir skadelidende. Organisert ferdsel og ferdselsformer som kan skade naturmiljøet må ha tillatelse av forvaltningsmyndigheten. Nærmere retningslinjer gis i forvaltningsplanen, jf. § 5»*

Forvaltningsplanen gir følgende retningslinjer for organisert ferdsel:

*«Ofte vil det være en sammenheng mellom omfanget av den organiserte ferdselen og faren for skade på naturmiljøet.»*

*Følgende typer av organisert ferdsel krever alltid tillatelse:*

- *Grupper og arrangementer med minst 50 deltagere. Skoleklasser på tur omfattes normalt ikke av denne regelen, bortsett fra hvis antallet blir over 90 deltagere (tre skoleklasser).*
- *Grupper og arrangementer med færre enn 50 deltagere, når aktiviteten planlegges gjennomført minst tre ganger pr år på samme sted. Alminnelig turaktivitet i mindre grupper i regi av familie og venner krever likevel ikke tillatelse etter denne regelen.*
- *Teltleire med minst 10 telt.*

Søknaden skal ellers vurderes etter naturmangfoldlovens §§ 8-12. Vurdering etter disse prinsippene skal fremgå av beslutningen.



## Vurdering

DNT Tønsberg og omegn søker om et enkelt, større arrangement med turguide i et sårbart område i juni. Arrangementet kommer inn under søknadsplikten, da det er stor sannsynlighet for at arrangementet kan trekke til seg mer enn 50 deltagere.

Turene vil bli ledet av person med kompetanse om naturverdiene samt god forståelse for behovet for skånsom og sporløs ferdsel. Moutmarka er et mye besøkt område med tilrettelagte og oppmerkede stier, og svaberg. Moutmarka har et høyt biologisk mangfold, og mange sårbare og truede karplanter. Deler av området er viktig rasteplass for sjøfugl, og tidsvis hekker enkelte arter i området.

Store grupper og intensiv bruk kan føre til slitasjeskader, og være en trussel mot verneverdiene. Spesielt utsatt er våren med mange bløte partier og og mulig forstyrrelse for hekkende eller rastende fugl. Organiserte turer i området har erfaringsmessig stor tiltrekningskraft, og foreningen søker derfor om fritak for grensen på 50 deltagere.

Det er forvalters vurdering at DNT Tønsberg og omegn har forståelse for potensielle utfordringer for verneverdiene, og at de engasjerer kompetente guider. Det er forvalters vurdering at én enkelt tur med over 50 deltagere ikke nødvendigvis vil utgjøre stor trussel for verneverdiene.

Det kan hevdes at en slik tillatelse kan føre til presedens, og forvaltningen skal vurdere samlet belastning på området. Området er et mye brukt turområde, og Besøkssenter Færder nasjonalpark har også tillatelse til organiserte turer i området. Faren for presedens vurderes likevel til å være liten. Forvaltningen vurderer hver søknad individuelt.

Det er forvalters vurdering at DNT Tønsberg og omegn er en forening med verdigrunnlag som viser forståelse for sporløs ferdsel og hensyn til naturverdiene.

### NML §§ 8-12

#### § 8 Kunnskapsgrunnlaget

Kunnskapsgrunnlaget vurderes som tilfredsstillende. Foreningen vurderes å ha god forståelse for utfordringer knyttet til verneverdiene, og forståelse for sporløs ferdsel.

#### § 9 Føre-var-prinsippet

Kunnskapsgrunnlaget her vurderes å være tilfredsstillende. Føre-var-prinsippet ansees ivaretatt ved at det kun søkes om en enkelt-tur.

#### § 10 Økosystemtilnærming og samlet belastning

Samlet belastning på økosystemene anses å være begrenset, da guiding generelt vil foregå på oppmerkede stier. Det søkes om kun en tur i juni 2024.

#### § 11 Kostnadene ve miljøforringelse

Det forventes liten eller ingen miljøforringelse, da ferdsel og bruk skal skje på en skånsom og sporløs måte.



### § 12 Miljøforsvarlige teknikker og driftsmetoder

Ivaretas ved at ferdsel legges til oppmerkede stier og utenom sårbare områder, og at det legges vekt på skånsom og sporløs ferdsel. Arrangementet vil bli ledet av kompetent turguide som vurderes å ha forståelse for verneverdiene.

### Klage

Vedtaket kan klages inn for Miljødirektoratet av partene i saken eller andre som har rettslig klageinteresse med ein frist på 3 uker jf. forvaltningsloven § 28. En eventuell klage skal rettes til Miljødirektoratet, men sendes til Færder nasjonalparkstyre.

Med hilsen

Anne Sjømæling  
nasjonalparkforvalter

Dokumentet er elektronisk godkjent

#### Kopi til:

Statsforvalteren i Vestfold og Telemark	Postboks 2076	3103	TØNSBERG
Forum for Natur og Friluftsliv i Vestfold	Stadionveien 5	3214	SANDEFJORD
Vestfold fylkeskommune	Postboks 1213 Trudvang	3105	TØNSBERG
Færder kommune	Postboks 250	3163	NØTTERØY



Færder kommune

Saksbehandlar Anne Sjømæling

Vår ref. 2024/6663-0

Dykkar ref.

Dato 26.08.2024

## Delegert vedtak

Delegasjonssak

# Svar - Færder Nasjonalpark - søknad om dronflygning delvis innvilget

## Vedtak

Færder kommune gis begrenset tillatelse til å gjennomføre filming med drone i Færder nasjonalpark. Det gis ikke tillatelse til filming i perioden 15.4-15.7. Det gis begrenset tillatelse til kortvarig filming i perioden 23.8 til 30.9.2024. Dispensasjon er gitt med hjemmel i verneforskriftens § 4, generelle dispensasjonsbestemmelser. Dispensasjon er gitt på følgende vilkår:

- Flyvning over eller tett på sjøfuglområder skal unngås
- Ved eventuell åpenbar forstyrrelse av sjøfugl skal flyvning avsluttes omgående
- Filming og ilandsetting av statister skal ikke foregå på Vestre Bustein
- Flyvning skal utføres av godkjent dronpilot
- Det skal opplyses i filmen at det er innvilget dispensasjon fra Færder nasjonalpark
- Det skal kun filmes korte sekvenser
- Tillatelsen må forevises ved forespørsel

## Klage

Vedtaket kan klages inn for Miljødirektoratet av partene i saken eller andre som har rettslig klageinteresse med ein frist på 3 uker jf. forvaltningsloven § 28. En eventuell klage skal rettes til Miljødirektoratet, men sendes til Færder nasjonalparkstyre.

## Dokumenter i saken

Henvendelse fra Færder kommune 02.04.24

Utgående brev fra Færder nasjonalpark 02.04.24

Søknad fra Færder kommune 11.04.24

Innhenting av tilleggsinformasjon fra Færder nasjonalpark 12.04.24

Tilbakemelding fra Færder kommune med tilleggsinformasjon 16.04.24

Utgående brev fra Færder nasjonalpark med foreløpig tilbakemelding 29.04.24



## Søknaden

Færder kommune søker om å filme med drone i Færder nasjonalpark med formål om markedsføring, på vegne av Færder kommune og Tønsberglivet AS.

Utdrag fra søknaden:

*Jeg og kommunikasjonssjef i Færder kommune har hatt møte med Tønsberglivet AS i dag, og blitt enig om at jeg skal fremme søknad – på vegne av Færder kommune og Tønsberglivet AS - om filming med drone i Færder nasjonalpark. Det er et ønske om å filme langs en rute mellom Arås båthavn og Færder fyr. Det er også et ønske om å filme ved vippefyret på Verdens Ende. Filmingen er planlagt i løpet av april/mai 2024.*

*Videoopptakene som skal gjøres vil bli brukt i produksjonen av flere videoer som Tønsberglivet AS skal bruke som en del av konseptet «Færder&Tønsberg 365» for å promotere regionen. Opptakene skal også brukes overfor en TV-produsent som har kontaktet Færder kommune med tanke på innspilling av et internasjonalt TV-seriekonsept. Færder kommune vil dessuten også gjøre bruk av droneopptakene i forbindelse med produksjon av eget profileringsmateriale.*

Forvaltningen etterspurte mer informasjon om tidspunkt og flyrute, formål.

### Utdrag fra tilleggsinformasjon fra Færder kommune:

*Da har jeg laget et kart i samråd med Kristoffer Robin Tiller hos Brygga Media som skal stå for dronefilmingen etter oppdrag fra Tønsberglivet AS.*

*Det er et ønske om å komme i gang med filmingen så snart som mulig, og Kristoffer regner med å bli ferdig innen 1. juni. Han regner med 3 – 4 turer før han har fått de opptakene som han skal ha. Jeg har inntegnet områdene hvor det er planlagt filming, og jeg har bestrebet meg på at Kristoffer skal holde seg unna områder som tilhører sone «B».*

*Steder det er planlagt filming med drone:*

- Bolærne v/inneailing til båthavna på Østre Bolæren
  - Ildverket eller Vestre Bustein (filming av statister på én av strendene – valg etter vær- og vindforhold)
  - Tristein – filming av soloppgang bak Færder fyr
  - Vippefyret på Verdens Ende – filming av statister som går forbi vippefyret og ut til båthavna
- Det er også et ønske om å filme rundt Engø Gård, men dette er vel utenom Færder nasjonalpark?*

## Søknaden er vurdert i samsvar med

Nasjonalparkforvalter har fullmakt til å gi tillatelser i samsvar med verneforskriften i saker av mindre prinsipiell betydning. Denne myndigheten er delegert fra Nasjonalparkstyret, og prinsipper for vurdering av dronesøknader ble vedtatt i møte 05.06.24.

Søknaden er vurdert i samsvar med § 3 punkt 7.2 . *Unødvendig støy er forbudt. Bruk av motordrevne notordrevne modellfly og lignende er forbudt.* Det gis ingen unntaksbestemmelser i verneforskriften og søknaden behandles etter § 4 – Generelle dispensasjonsbestemmelser.

## Verneforskrift og verneformål

Færder nasjonalparkstyre er forvaltningsmyndighet for Færder nasjonalpark. Verneforskriftens § 3 punkt 7.2 angir forbud mot droneflyging: *Unødvendig støy er forbudt. Bruk av motordrevet modellfly og lignende er forbudt....*



Verneforskriften angir ingen unntaksbestemmelser.

Det må derfor vurderes om § 4 Generelle dispensasjonsbestemmelser kan komme til anvendelse

§ 4 skal være en unntaksregel og skal fungere som sikkerhetsventil for tiltak som ikke kunne forutsees eller spesielle/særskilte tilfeller som ikke ble vurdert på vernetidspunktet. Den generelle dispensasjonsbestemmelsen i Naturmangfoldloven § 48 kan ikke anvendes for å utvide rammen som er satt i vernevedtaket.

§ 4: Generelle dispensasjonsbestemmelser: *Forvaltningsmyndigheten kan gjøre unntak fra forskriften der det ikke strider mot vernevedtakets formål og ikke kan påvirke verneverdiene nevneverdig, eller dersom sikkerhetshensyn eller hensynet til vesentlig samfunnsinteresser gjør det nødvendig, jf. Naturmangfoldloven § 48.*

Dispensasjon **kan** gis etter § 4, Generelle dispensasjonsbestemmelser, naturmangfoldloven § 48.

Avgjørende her er at tiltaket ikke strider mot vernevedtakets formål og ikke kan påvirke verneverdiene nevneverdig.

Tiltaket skal også vurderes etter naturmangfoldlovens §§ 8 – 12:

Kunnskapsgrunnlaget, Førre-var-prinsippet, Økosystemtilnærming og samlet belastning, kostnader ved miljøforringelse skal bæres av tiltakshaver og miljøforsvarlige teknikker og driftsmetoder.

## Vurdering

Formålet med opprettelsen av Færder nasjonalpark er å bevare et større naturområde med representative økosystemer ved kysten i ytre Oslofjord med særlig vekt på landskap, naturtyper, arter og geologiske forekomster på land og i sjø og som er uten tyngre naturinngrep (utdrag). Videre: I sone B er formålet å ta vare på livsmiljøet for plante- og dyrelivet, spesielt med hensyn til sjøfuglene og deres hekkeplasser. På Lille Rauer er det i tillegg særlig viktig å bevare den truede arten gul hornvalmue og deres livsmiljø.

Anledning til å drive friluftsliv er også omtalt i formålet med nasjonalparken: «Allmenheten skal gis anledning til uforstyrret opplevelse av naturen gjennom utøvelse av naturvennlig og enkelt friluftsliv, med liten grad av teknisk tilrettelegging.»

Vern av dyrelivet er beskrevet i § 3, punkt 3: 3.1-3.3.

*§ 3, punkt 5.2 – forbud mot ferdsel: I sone B er det i tiden fra og med 15. april til og med 15. juli forbud mot all ferdsel på land og på sjø nærmere enn 50 meter fra land. Dette omfatter også surfbrett, seilbrett, kiting, paraglider og lignende, samt dykking*

Bruk av drone omfattes av bestemmelsen i § 3, punkt 7.2. *Unødvendig støy er forbudt. Bruk av motordrevet modellfly og lignende er forbudt. Forbudet gjelder ikke motordrevne hageredskaper i tilknytning til fritidsboliger innenfor nasjonalparken.*

Verneverdiene som kan påvirkes i forhold til søknaden om flyvning med drone og landing/letting med drone er først og fremst forstyrrelse av sjøfugl, men kan også være forstyrrelse av friluftslivet. Sjøfugl er sårbare i hekketiden og uventede forstyrrelsen kan føre til mislykket hekking.



Færder nasjonalpark har i flere år hatt hekkende par med havørn, og det er observert at atferd til enkelte sjøfugl påvirkes når havørn flyr over området. Bruk av drone som kretser høyt på himmelen imiterer i stor grad rovfugladferd og kan trolig være forstyrrende for sjøfugl.

Undersøkelser har vist at hekkende sjøfugl kan ha svært høyt stressnivå selv uten at de viser ytre tegn på forstyrrelse. Dersom fuglene forlater reiret, kreves det naturlig nok mer energi, både til flukt og til å varme eggene opp igjen. Dette kan igjen påvirke både hekkesuksess og overlevelse.

Makrellterne og fiskemåke er eksempler på rødlistede arter som er sårbare for forstyrrelse i hekkeperioden. Makrellterne legger egg i midten av mai, og ved forstyrrelse som fører til mislykket hekking, det kan være dyr eller mennesker, kan de flytte til et nytt sted og starte på nytt. Det er registrert makrellterne som ruger på egg i juli. Makrellterna er registrert i artsdatabanken som sterkt truet (EN).

Fiskemåke er kolonihekkende og arten er registrert i artsdatabankens rødliste som sårbar (VU). Fiskemåmåkene har reir fra midt i april.

I henhold til søknaden ønsker Færder kommune å filme ved flere områder i Færder nasjonalpark som ligger tett på eller ved sjøfuglområder. På Verdens ende er det mulig å filme fra land utenfor grensen til Færder nasjonalpark, og det samme gjelder fra et lite område på Østre Bolæren.

Selv om man skulle filme utenfor sjøfuglreservater, er det mye fugl i nasjonalparken, og fugl som hekker utenfor vernede områder. Det er forvaltningens vurdering at man må se hele nasjonalparken under ett og føre-var-prinsippet må tillegges stor vekt.

Forvaltningsmyndigheten har sett en økning i antall søknader om bruk av drone, og som kommer i tillegg til annen type aktivitet. Forvaltningsmyndigheten legger til grunn at en søknad fra Færder kommune om å filme i omsøkt periode, ytterligere kan øke den samlede belastningen, jf Naturmangfoldlovens § 10. Dialog med øvrige nasjonalparkforvaltere i Oslofjord-regionen viser tilsvarende trend og vurderinger. Det pekes på Miljødirektoratets veileder «Rundskriv om forvaltning av verneforskrifter, M106-2014»: *Det følger av forarbeidene til naturmangfoldloven at den generelle dispensasjonsbestemmelsen i § 48 ikke kan anvendes for å utvide den rammen som er trukket opp i vernevedtaket. Bestemmelsen skal være en sikkerhetsventil for tiltak som ikke kunne forutses eller spesielle/særskilte tilfeller som ikke ble vurdert på vernetidspunktet.*

Det argumenteres med i søknaden at filmen skal benyttes i produksjon av flere videoer som Tønsberglivet AS skal bruke som et del av konseptet «Færder&Tønsberg 365» for å promotere regionen, og at opptakene skal brukes ovenfor en TV-produsent for mulig TV-innspilling. Det vises også til at Færder kommune vil gjøre bruk av opptakene for å produsere eget profileringsmateriale.

Forvaltningen har forståelse for behov og ønske om markedsføring og profilering av næringsliv. Besøksstrategien for nasjonalparken viser til at forvaltningen skal bidra til verdiskapning. Samtidig er også forutsetningene fra Miljødirektoratet (Veileder for besøksforvaltning i norske verneområder, M-415/2015): *Dersom det er motstridende målsettinger mellom ivaretagelse av verneverdiene, tilrettelegging for de besøkende og lokal verdiskapning, skal ivaretagelse av verneverdiene tillegges størst vekt.*



Færder nasjonalpark har en besøksstrategi som er vedtatt av Miljødirektoratet. I denne er det beskrevet hvor nasjonalparkforvaltningen ønsker besøkende velkommen. Søker ønsker å filme på flere av disse stedene. Flere av stedene har forvaltningen så langt vurdert som robuste steder som tåler dagens og muligens også noe høyere besøksstrykk. Unntaket er Vestre Bustein.

Vestre Bustein er ikke med i besøksstrategien som en satsningsøy. Denne øya har en bestand med arten Sandtimotei som er kritisk truet (CR) på artsdatabankens rødliste, og det er ikke ønskelig med økt bruk av dette området. Forvaltningen har satt opp informasjonsskilt på stedet, og forvaltningen har også vært i dialog med transportør som har søkt om organisert aktivitet. Stedet er tilgjengelig for allmenheten, men forvaltningen ønsker ikke økt fokus (markedsføring) og vurderer at økt besøk/tråkk kan skade arten. Øya er i privat eie, og har heller ingen tilrettelegging, som toalett og renovasjon.

Det er forvaltningens vurdering at guiding og ilandsetting av telt-/hengekøyeturisme bør gjøres på robuste øyer med har toalett og renovasjon.

Selv om noen av områdene vurderes som robuste og vurderes å tåle økt besøksstrykk, er det såbare naturverdier og ikke minst sjøfuglområder tett på. Forvaltningen vurderer at at film og bilder er sterke virkemidler for å tiltrekke seg økt besøk. Det er også sårbare naturverdier i nasjonalparken utover nedadgående sjøfuglbestander. Det kan være kulturminner, kartplaner, moser og insekter som er sårbare for menneskelig påvirkning. I et bærekraftig reiseliv gjøres gode vurderinger på hva og hvordan sårbare steder presenteres.

Forvaltningen har tidligere pekt på at det ikke er ønskelig med økt trafikk på Vestre Bustein av hensyn til kritisk truet plante.

I tilleggsinformasjon av 16.4, som beskriver steder det ønskes å filme & dronekart, ser vi også at områdene ligger tett ved sjøfuglområder. I tillegg til etablerte sjøfuglområder, hekker det sjøfugl på flere andre områder i nasjonalparken, noen av disse områdene har fått informasjonsskilt.

Dagens ferdselsforbud er fra 15.4 til 15.7. Klima- og miljødepartementet ga i 2023 et oppdrag til Statsforvalteren i Vestfold og Telemark og Agder, hvor de ble bedt om å vurdere behovet for å endre perioden med ferdselsforbud i sjøfuglreservatene i Oslofjorden og Agder. Dette som et tiltakene i *Helhetlig tiltaksplan for en ren og rik Oslofjord med et aktivt friluftsliv (tiltak T28)*. Det ble konkludert med at det var aktuelt å foreslå å utvide ferdselsforbudet til å gjelde fra 15. mars og til 15. august. Forslaget har vært ute til høring og et forslag er oversendt departementet.

Forslaget påpeker også på at det har vært betydelig nedgang i sjøfuglbestanden, og at en rekke arter ikke har flyvedyktige unger før etter 15.7, og derfor fortsatt er sårbare for forstyrrelser.

Den samlede belastning på en nedadgående sjøfuglbestand vurderes å være stor med forstyrrelse ikke bare i sommersesong, men økende menneskelig aktivitet også utover høst/vinter. Dette gir mindre tid til næringsopptak og hvile og igjen økt energiforbud på grunn av stress og flukt. Dette vil igjen kunne påvirke hekking negativt. En økologisk endring i havet og mindre tilgang til næring forsterker utfordringene.

Det vurderes at tiltaket kan påvirke verneverdiene mer enn «ikke nevneverdig», og at føre-var-prinsippet bør veie tungt. Den samlede belastning på sjøfugl i perioden vektlegges også sterkt.





Perioden med ferdselsforbud for sjøfugl, 15. april til 15. juli sammenfaller også med en periode med potensiell stor båtutfart i nasjonalparken, spesielt på fine dager.

Søknaden er vurdert etter § 4 – generelle dispensasjonsbestemmelser. Dispensasjoner skal vurderes strengt. Færder nasjonalparkstyre har vedtatt at dispensasjoner bare vurderes i helt spesielle tilfeller i perioden 15.4-15.7 (dagens periode med ferdselsforbud), Perioden fra 15.7-15.8 er også sårbar, både fordi en rekke arter ikke har flyvedyktige unger, og fordi dette er en periode med utstrakt båtliv (friluftsliv).

Selv om hekketiden anses å være den mest sårbare perioden for forstyrrelser, vil også forvaltningen peke på at området Færder nasjonalpark er et særdeles viktig område for fugler på trekk, både vår og høst (kilde: Store Færder Ornitologiske stasjon). De første vadefuglene begynner å bevege seg sørover allerede slutten av juni og tidlig i juli, og foregår vanligvis hele høsten, men er mest intens i siste halvdel av august og tidlig i september. Mot slutten av august kommer vanligvis større mengder spurvefugler. Holmer og skjær i nasjonalparken fungerer som rasteplasser, for hvile og påfyll av mat.

Forvaltningen har forståelse for kommunens og reiselivet behov for markedsføring og ønsker å gi en begrenset tillatelse til filming på visse vilkår. Søknaden om å filme i april/mai avslås.

Forvaltningen har gitt tilbakemelding til søker om steder utenfor Færder nasjonalpark hvor det er mulig å filme i ønsket periode, og som gir tilnærmet ønsket resultat som å filme i nasjonalparken. Det anbefales å vurdere om dronefilming er riktig media å benytte for å markedsføre en sårbar natur der dronefilming i utgangspunktet er forbudt.

Forvaltningen vurderer at det kan gis tillatelse til kortvarig filming innenfor perioden 23. august til 31. oktober. Selv om filmingen skal være kortvarig og ikke krever så lang tidsperiode, vurderes det at værforholdene kan være mer krevende enn om våren, og det gis derfor tillatelse til en noe lengre periode for gjennomføring av tiltaket.

Forvaltningen skal også vurdere faren for presedens ved behandling av søknader. Det har vært et økende antall dronesøknader de senere årene, og til alle typer aktivitet. Det ser ut til å være en trend som deles med de øvrige marine nasjonalparken. Hver søknad vurderes individuelt og gir ikke grunn til presedens.

Søker skriver i sin søknad at denne filmen skal brukes bredt. Det er positivt med gjenbruk, selvom forvaltningen også ser at dette kan føre til økt antall søknader. Det vurderes som svært viktig at det opplyses om at filmene eller utdrag av filmene har dispensasjon fra forbudet mot dronefilming i Færder nasjonalpark.

### **Naturmangfoldloven - § § 8-12**

§ 8 Kunnskapsgrunnlaget. Kunnskapsgrunnlaget anses som godt. Det er kjent at droneflyging kan påvirke verneverdiene. Det foreligger også god kunnskap om sjøfuglbestanden i områdene, og også om rødlistede arter.



§ 9 Førre-var-prinsippet. Forvaltningen opplever et økende antall dronesøknader. Det er kjent at droneflyging kan påvirke verneverdiene, her først og fremst sjøfugl, sjølv om det kan være noe usikkerhet rundt hvor stor og skadelig påvirkningen er. Tellingene viser at sjøfuglbestanden er nedadgående. Forvaltningen vurderer derfor at førre-var-prinsippet bør vektlegges.

§ 10 Økosystemtilnærming og samlet belastning. Økosystemene i Færder nasjonalpark er utsatt for mange typer påvirkning. Områdene utsettes tidvis for stor menneskelig påvirkning. Sjøfugl er særlig sårbare i perioden for hekking. Denne perioden (15.4-15.7) har ferdselsrestriksjoner på land og i en sone fra land. Samlet belastning er summen av all påvirkning, og påvirkning fra luft bør derfor også reduseres.

§ 11 Kostnadene ved miljøforringelse skal bæres av tiltakshaver. Denne paragrafen kommer ikke til anvendelse ved denne søknad.

§ 12 Miljøforsvarlige teknikker og metoder. Det forutsettes at det brukes en drone som er minst mulig og som utgjør minst mulig støy. Det forutsettes også at dronen styres av erfarne piloter som har forståelse for at flyvning kan utgjøre en forstyrrelse.

## Klage

Vedtaket kan klages inn for Miljødirektoratet av partene i saken eller andre som har rettslig klageinteresse med en frist på 3 uker jf. forvaltningsloven § 28. En eventuell klage skal rettes til Miljødirektoratet, men sendes til Færder nasjonalparkstyre.

Med hilsen

Anne Sjømæling  
nasjonalparkforvalter

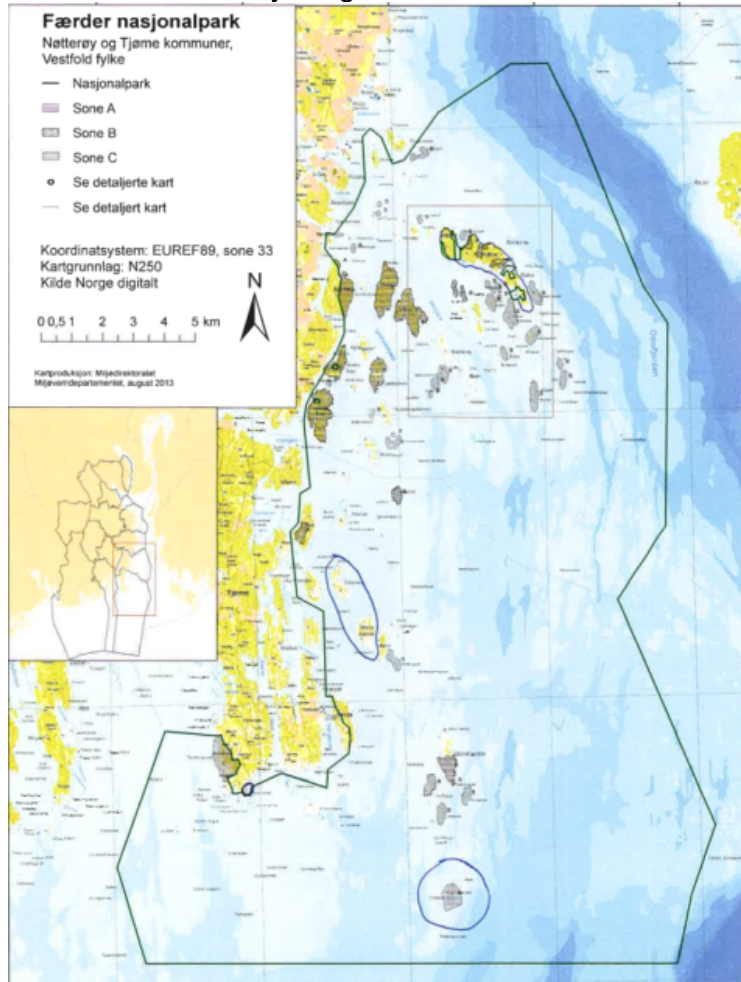
Dokumentet er elektronisk godkjent

Kopi til:

Færder kommune	Postboks 250	3163	NØTTERØY
Statsforvalteren i Vestfold og Telemark	Postboks 2076	3103	TØNSBERG
Vestfold fylkeskommune	Postboks 1213 Trudvang	3105	TØNSBERG
Forum for Natur og Friluftsliv i Vestfold	Stadionveien 5	3214	SANDEFJORD



### Kart over ønskede flyvningsområder



*Steder det er planlagt filming med drone:*

- Bolærne v/innseiling til båthavna på Østre Bolæren
- Ildverket eller Vestre Bustein (filming av statister på én av strendene – valg etter vær- og vindforhold)
- Tristein – filming av soloppgang bak Færder fyr
- Vippefyret på Verdens Ende – filming av statister som går forbi vippefyret og ut til båthavna

**From:** Jonathan M Hall[jonathan.m.hall@faerder.kommune.no]

**Sent:** 16.04.2024 14:53:54

**To:** Sjømæling, Anne[anne.sjomaling@statsforvalteren.no]

**Cc:** Helen Kristina Wedberg[helen.kristina.wedberg@faerder.kommune.no];

benedicte[benedicte@tonsberglivet.no]; Kristoffer - Brygga Media[kristoffer@bryggamedia.no]

**Subject:** Færder Nasjonalpark - søknad om droneflygning

Hei Anne!

Da har jeg laget et kart i samråd med Kristoffer Robin Tiller hos Brygga Media som skal stå for dronefilmingen etter oppdrag fra Tønsberglivet AS.

Det er et ønske om å komme i gang med filmingen så snart som mulig, og Kristoffer regner med å bli ferdig innen 1. juni. Han regner med 3 – 4 turer før han har fått de opptakene som han skal ha.

Jeg har inntegnet områdene hvor det er planlagt filming, og jeg har bestrebet meg på at Kristoffer skal holde seg unna områder som tilhører sone «B».

Steder det er planlagt filming med drone:

- Bolærne v/innseiling til båthavna på Østre Bolæren
- Ildverket eller Vestre Bustein (filming av statister på én av strendene – valg etter vær- og vindforhold)
- Tristein – filming av soloppgang bak Færder fyr
- Vippefyret på Verdens Ende – filming av statister som går forbi vippefyret og ut til båthavna

Det er også et ønske om å filme rundt Engø Gård, men dette er vel utenom Færder Nasjonalpark?

Trenger du noe mer dokumentasjon fra meg?

Med vennlig hilsen

**Jonathan Hall**

Næringssjef

Kommunedirektørens stab

Tlf: 33 39 00 00

Mobil: 91 51 42 97

[www.færder.kommune.no](http://www.færder.kommune.no)



# Færder nasjonalpark

Nøtterøy og Tjøme kommuner,  
Vestfold fylke

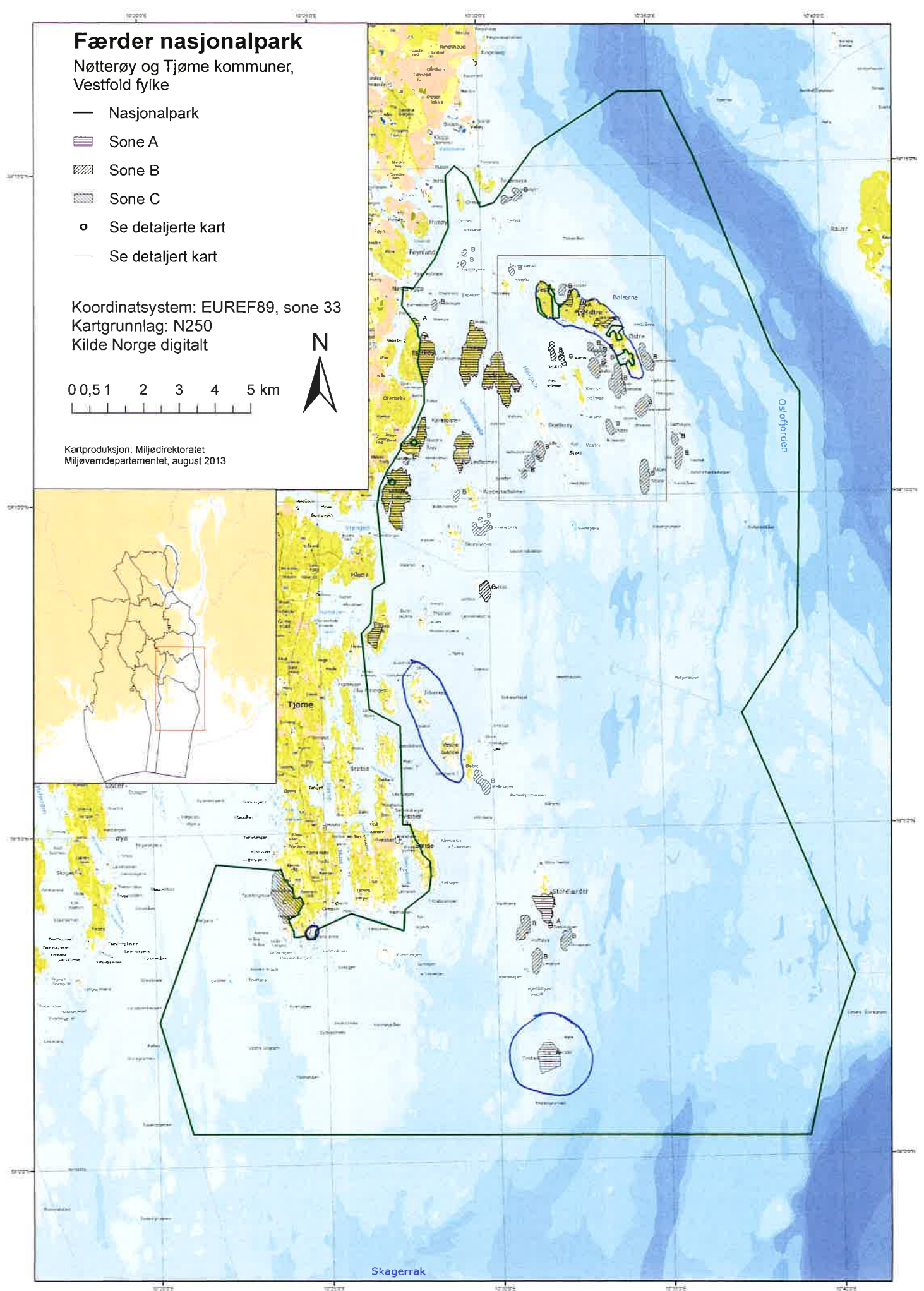
- Nasjonalpark
- ▨ Sone A
- ▨ Sone B
- ▨ Sone C
- Se detaljerte kart
- Se detaljert kart

Koordinatsystem: EUREF89, sone 33  
Kartgrunnlag: N250  
Kilde Norge digitalt

0 0,5 1 2 3 4 5 km



Kartproduksjon: Miljødirektoratet  
Miljøverndepartementet, august 2013





Utvalg	Utvalgssak	Møtedato
Færder nasjonalparkstyre	22/2024	12.09.2024

## Færder nasjonalpark - bekjempelse av rynkerose i Færder nasjonalpark

### Forslag til vedtak

Nasjonalparkstyret tar informasjon til etterretning. Styret ber forvalter følge opp gjennomføring av tiltakene, og forutsetter at det er god dialog mellom forvaltning og utfører.

### Bakgrunn

Det er registrert mange forekomster med rynkerose i større og mindre omfang i Færder nasjonalpark. Rynkerose (*rosa rugosa*) er en innført hageplante fra Øst-Asia. Arten vokser på sanddyner, grusstrender og grasmark nær kysten, i sameksistens og konkurranse med en rekke arter av gras, urter og busker. Særlig i sanddynemark danner den store, sammenhengende bestander som truer natur- og friluftslivsverdier. Rynkerose er svært hardfør og kan vokse i mange typer voksemedium. Arten har en sterk evne til å spre seg, og spres ved fugl og med havstrømmer, men danner også omfattende bestander ved hjelp av krypende jordstengler. Rynkerose reagerer kraftig som svar på nedkapping, beiting, slått, harving og brenning og annen forstyrrelse av jordsmonn (Kollmann 2011).

Statens Naturoppsyn (SNO) har ansvaret for fjerning av rynkerose i Færder nasjonalpark. SNO tar utgangspunkt i «Handlingsplan mot rynkerose *Rosa rugosa*» DN-rapport 1-2013, samt erfaringer fra bekjempelse i Færder nasjonalpark og i andre verneområder. SNO jobber etter en prioritert liste godkjent av nasjonalparkforvaltningen og i tett dialog med forvaltningen.

### Moutmarka

I forvaltningsplanen for Moutmarka er det pekt på fire trusler mot naturverdiene:

1. Generell gjengroing
  2. Hardt beitetrykk
  3. Ferdsel med slitasje på vegetasjon og forstyrrelse av fuglelivet
  4. Fremmede arter
- 
1. Flere delområder i Moutmarka har blitt ryddet for kratt, einer og slåpe siden 2014, som omtalt i forvaltningsplanen.
  2. Beitetrykk er også justert ved endring av beitesesong i skjøtselssone 2.
  3. Slitasje etter ferdsel vurderes kontinuerlig, og det har blitt etablert myrbruer på enkelte våte partier, både for å hindre slitasje fra ferdsel, og for å gjøre ferdsel mer tilgjengelig.
  4. Punkt 4 – fremmede arter har ikke blitt prioritert. Det foregår et testprosjekt på et lite område, hvor Kirkens Bymisjon er inne og slår et område fire ganger i året: Før vekstsesong/tidlig i vekstsesong/tidlig høst/sen høst, etter vekstsesong. For å lykkes med mekanisk bekjempelse viser erfaringer at lokaliteten bør slås oftere, og at arbeidet er svært tidkrevende i et steinete og

ulendt område. I Moutmarka vokser rynkerosebestanden oftest i mindre glover og på grusstrender, eller i tette bestander med einer, slåpe og andre krattvekster.

Både «Evaluering av skjøtsel Moutmarka – Fjeld, Natur og miljø AS 2022» og «NIN basiskartlegging av verneområder i Vestfold og Telemark fylke 2022» Miljødirektoratet/IDokkadeltaer Våtmarksenter AS, konkluderer med at det er omfattende rynkerosebestander med rask spredning og at det er behov for bekjempelsestiltak.

Statens Naturoppsyn (SNO) kartla i 2023 alle lokaliteter (små og store) med rynkerosebestander, figur 1.

## Grunnlaget for avgjørelsen

Fremmede arter som truer stedegent plante- og dyreliv er omtalt i forvaltningsplanen:

### Forvaltningsmål:

- Verdifulle skjøtelsbetingede naturtyper og forekomster i nasjonalparken skal bevares, og om nødvendig restaureres (hagemark, hule eiker, naturbeitemark, slåtteenger, tørrenger og strandenger.
- **Forekomster av fremmede arter som truer stedegent plante- og dyreliv skal reduseres eller fjernes.**
- Sikring av leveområder for planter utvalgt av Norsk Genressursenter skal prioriteres.

Bekjempelsen av rynkerose skal vurderes etter naturmangfoldlovens § 7, som fastslår at prinsippene i lovens §§ 8 – 12 skal legges til grunn som retningslinjer ved utøving av offentlig myndighet, herunder ved forvaltning av fast eiendom. Tiltakene skal også vurderes etter verneforskriftens § 6 Skjøtsel. I vurderingen legges vekt på forvaltningsmål og retningslinjene i forvaltningsplan.

## Vurdering

Rynkerose er en fremmed art utkonkurrerer naturlig, stedegne, sårbare og truede arter. Forvaltningen vurderer at iverksettelse av bekjempelsestiltak av rynkerose er helt nødvendige skjøtselstiltak for å opprettholde den naturtilstand som er formålet med vernet.

Statens Naturoppsyn er ansvarlig for gjennomføring av bekjempelsestiltak knyttet til rynkerose. Statens Naturoppsyn har opparbeidet seg god kunnskap om ulike bekjempelsesmetoder.

Direktoratets handlingsplan mot rynkerose åpner for bruk av kjemiske metoder, særlig der rynkerose dekker store sammenhengende arealer og der andre metoder ikke er realistiske. Rynkerose bekjempes etter prioritert liste, eller der hvor det av særskilte årsaker bør igangsettes tiltak raskt. Det er lokasjonene syd i Moutmarka som prioriteres i 2024, se figur 1, RR05/06/07, i tillegg til igangsatte tiltak. Alle lokasjoner hvor det benyttes kjemisk bekjempelse merkes tydelig.

## Naturmangfoldloven

§ 8 Kunnskapsgrunnlaget.

Nyere kartlegginger av Færder nasjonalpark «NIN basiskartlegging av verneområder i Vestfold og Telemark fylke», oppdragsgiver Miljødirektoratet og utfører Dokkadeltaet Våtmarksenter AS, beskriver et stort behov for bekjempelsestiltak mot rynkerose. Rynkerose kan ha svært negative konsekvenser for andre naturverdier og også utgjøre en trussel mot friluftslivet. Det er gjennomført tiltak mot rynkerose på flere øyer siden 2011, slik at dagens metoder for bekjemping og utvalgte lokasjoner er basert på lang erfaring. Kunnskapsgrunnlaget vurderes derfor å være tilfredsstillende, både om utbredelse, trussel mot verneverdiene og effekten av mekanisk og kjemisk rydding. Det er svært gode erfaringer med kjemisk bekjempelse av rynkerose på Sandø – den sterkt truede arten Kubjelle *Pulsatilla pratensis (L.) Mill.* har økt i omfang etter fjerning.

§ 9 Før-var-prinsippet

Kunnskapen vurderes som nevnt som tilfredsstillende. Tiltakene gjennomføres i et begrenset antall områder, og mulige negative effekter evalueres fortløpende før igangsetting av nye tiltak. Metodevalg vurderes for hver enkelt bestand.

## § 10 Økosystemtilnærming og samlet belastning

Utbredelsen av rynkerose er en alvorlig trussel mot stedeagne plante- og dyresamfunn på en rekke strandområder i nasjonalparken. En videre utbredelse av rynkerose vil innebære en stor samlet belastning på naturverdiene, og må derfor stoppes. Erfaring gjennom mange års bekjempelse har gitt god kunnskap om metodebruk og effekter. Handlingsplanen mot rynkerose åpner for kjemiske metoder, særlig der rynkerose dekker store sammenhengende arealer og der andre metoder ikke er realistiske, slik de fleste lokasjonene i Færder nasjonalpark vurderes som.

## § 11 Kostnadene ved miljøforringelse

Mekanisk rydding av rynkerose medfører ingen miljøforringelse, dersom denne metoden ansees som egnet, og utføres av kompetente og erfarne utførere.

Kjemisk bekjempelse er ikke førstevalg av metode, men metoden som er utviklet vurderes som presis og effektiv, og skånsom for omgivelsene. Det forventes ingen kostnader som følge av miljøforringelse.

## § 12 Miljøforsvarlige teknikker og driftsmetoder

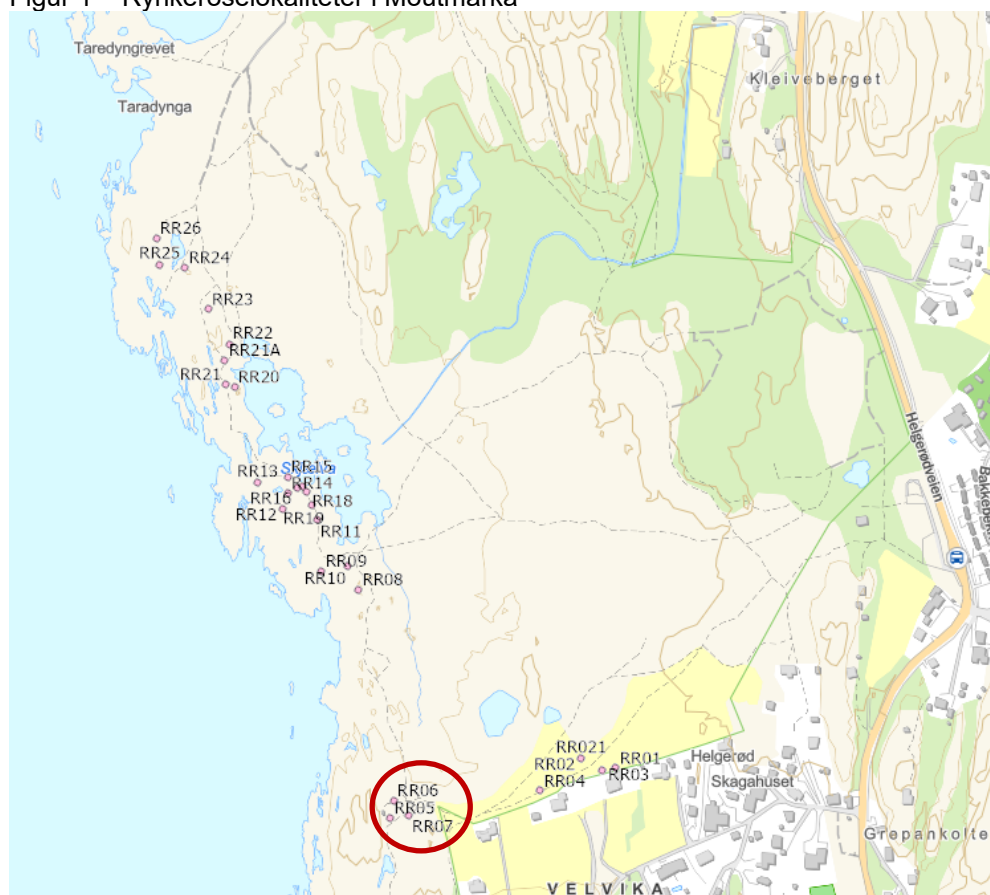
Ved kjemisk bekjempelse benyttes teknikk som ikke er til skade for omgivelsene. Metodebruk vurderes for hver lokasjon.

## Konklusjon

Bekjempelse av rynkerose videreføres i Færder nasjonalpark etter prioriteringsliste. Prioriteringsliste oppdateres årlig. Igangsettelse av bekjempelse på Moutmark prioriteres i 2024 i tillegg til allerede igangsatte tiltak (vedlegg 1).

SNO gjør en vurdering av metodebruk, basert på erfaringer, for hver enkelt bestand. Kjemisk bekjempelse benyttes der det ikke er realistisk å benytte andre metoder.

Figur 1 – Rynkeroselokaliteter i Moutmarka



Kopi: Statsforvalteren i Vestfold og Telemark  
Vestfold og Telemark fylkeskommune  
Færder kommune  
Oslofjordens Friluftsråd  
Forum for Natur og Friluftsliv i Vestfold



**Vedlegg 1:****Liste over prioriterte områder / igangsatte tiltak, pr. 2.11.23 ref. Jørn Lindseth/SNO**Rynkerose områder*Øyer:*

Store Færder. Igangsatt og ferdig. Sporadisk kontroll  
Sandø (nordbukta). Igangsatt og ferdig, sporadisk kontroll  
Hoftøya. Igangsatt og ferdig. Sporadisk kontroll  
Ildverket. Igangsatt og ferdig. Sporadisk kontroll  
Froungen. Igangsatt og ferdig. Sporadisk kontroll  
Ramsholmen. Igangsatt og ferdig. Sporadisk kontroll  
Østre Bolærn. Igangsatt og ferdig. Sporadisk kontroll  
Skjellerøy. Igangsatt og ferdig. Sporadisk kontroll.  
Lille Rauer. Igangsatt og ferdig. Sporadisk kontroll  
Mellom Bolærn. Samuelskilen. Igangsatt og ferdig. Sporadisk kontroll.  
Trollholmen. Påbegynt. Ikke ferdig i sør. Avventer til vurdering er gjort.

*Øyer som vil bli prioritert i 2024.*

Gåsøy. Påbegynt. Pågående  
Sandøya. Igangsatt. Årlig kontroll. Nytt areal øst påbegynt 2022. Pågående.  
Vestre Bustein. Påbegynt 2020. Pågående  
Steinkloss. Påbegynt. Pågående  
Hvalø. Slirekne. Påbegynt. Pågående

*Eventuelle nye prosjekter:*

Moutmarka



Utvalg	Utvalgssak	Møtedato
Færder nasjonalparkstyre	23/2024	12.09.2024

## Rådgivende utvalg representanter 2024 - 2027

### Forslag til vedtak

Færder nasjonalparkstyre oppnevner medlemmer til Rådgivende utvalg for 2024-2027 i henhold til nominerte kandidater fra de ulike organisasjonene. Forvalter bes gå videre med planlegging og gjennomføring av møte oktober/november 2024.

### Bakgrunn

Det vises til sak INFO ST 5/2024.

I henhold til Verneforskriften for Færder nasjonalpark, skal nasjonalparkstyret oppnevne et rådgivende utvalg for nasjonalparken.

Verneforskriften § 8 Rådgivende utvalg:

*Det skal opprettes et rådgivende utvalg for forvaltningen av nasjonalparken.*

Forvaltningsplanen kapittel 1.5: Organisering av forvaltningen, har nærmere beskrivelse av rådgivende utvalg.

Rådgivende utvalg: Et tett og konstruktivt samarbeid med de ulike brukerinteressene i nasjonalparken er helt nødvendig for å få til en god forvaltning. Styret skal derfor samarbeide med andre berørte parter gjennom et bredt sammensatt faglig rådgivende utvalg bestående av bl.a. grunneiere, organisasjoner, næringsdrivende og berørte offentlige myndigheter. Det rådgivende utvalget etableres av nasjonalparkstyre med hjemmel i verneforskriftens § 8.

### Grunnlaget for avgjørelsen

Verneforskriften for Færder nasjonalpark, § 8: Rådgivende utvalg: Det skal opprettes et rådgivende utvalg for forvaltningen av nasjonalparken.

### Vurdering

I sak INFO ST 5/2024 gjorde styret en vurdering av brukerinteressene og aktuelle organisasjoner, og antall representanter. Forvalter har kontaktet organisasjonene. Organisasjonene har nominert følgende kandidater:

Organisasjon	Navn	Type org
Vallø Båtforening	Erik Schlytter-Henrichsen	Båtforening (Tønsberg)
Kajakpadling.no	Tine Røisbæk	Reiseliv (padling)
Sandø Interesseselskap	Marianne Leisner	Grunneier (Sandø IS)
Oslofjordens Friluftsråd	Kjetil Johannessen	Friluftsliv / grunneier
Skjærgårdskvinnene	Rønnaug Andersen	Kystkultur (Østre Bolæren & skjærg)
Loggen kystlag	Børge Damsgård	Kystultur (Tønsberg)
Ytre Oslofjord	Gunn Elisabeth Hübner	Kystkultur (interesseorg skjærgården)
Indre Skagerak Fiskerlag	Jan Bresand	Fiske kommersielt
Mellom-Bolærens Venner	Jan-Egel Skytøen	Frivillig (skjøtsel)
DNT Tønsberg og Omegn	Måns Davidson	Friluftsliv (frivillig organisasjon)
Færder seilforening	Trine Øyen	Friluftsliv (seilforening)
Arås Båtforening	Tom-Ivar Kjølberg	Båtforening (Nøtterøy)
Dyreholder	Preben Fossaas	Dyreholder (beiting FNP)
Tønsberg og Omegns jeger- og fiskeforening	Eivind Ingvaldsen	Fritidsfiske
Sandøsund Båtforening		Båtforening (Tjøme)
Fulehuks Venner		Friluftsliv / kystkultur
Færder Fyrs Venner		Friluftsliv / kystkultur
Havpadlerne Færder		Friluftsliv (padling, frivillig org)
Forum for Natur og Friluftsliv	Kristin Fredheim	Paraply friluftssorganisasjoner
Besøkssenter Færder NP	Heidi Karoline Storm	Besøkssenter (informasjon/naturveil)
Jarlsberg Hovedgård	Nicolaus Wedel Jarlsberg	Grunneier
Store Færder Ornitologiske Stasjon	Terje Axelsen	<a href="#">Ornitologisk forening</a>
Flybåten		Reiseliv (båttransport)
Småfisker'n	Frode Hansen	Fritidsfiske

## Konklusjon

Færder nasjonalparkstyre oppnevner medlemmer til Rådgivende utvalg for 2024-2027 i henhold til nominerte kandidater fra de ulike organisasjonene. Forvalter bes gå videre med planlegging og gjennomføring av møte oktober/november 2024.

**ST 24/2024 Eventuelt**