

Foto: Tommy Strømme

Nasjonalparkstyret for
Femundsmarka og Gutulia
Årsrapport 2024



Nasjonalparkstyret
for Femundsmarka
og Gutulia



Nasjonalparkstyret på befaring ved Svukuriset. Øverst f.v. Maths Mortensson, Christian Elgaaen, Tor Erik Skramstad. Nederst f.v. Norunn Krokeide, Ingrid Tønseth Myhr, Eva Nordfjell. Foto: Sindre Kolstad Valan

Innholdsfortegnelse

1. Verneområdene	4
2. Aktører i verneområdene.....	5
3. Arbeid i nasjonalparkstyret 2024.....	7
4. Aktivitet	8
5. Prioriterte arbeidsoppgaver og gjennomførte tiltak.....	10
6. Organisert ferdsel	14
7. Besøksstatistikk.....	15
8. Økonomisk oversikt over midler disponert av nasjonalparkstyret i 2024.....	20

1. Verneområdene

Femundsmarka nasjonalpark ble opprettet i 1971 og utvidet i 2003, i tillegg ble Langtjønna og Femundslia landskapsvernområder opprettet i 2003. Forvaltningsplanen for Femundsmarka nasjonalpark og landskapsvernområdene Langtjønna og Femundslia, ble godkjent i mai 2014, og besøksstrategien i 2021.

Gutulia nasjonalpark ble opprettet i 1968 og utvidet i 2004. Vernet areal er på 23 km² og dette er dermed Norges minste nasjonalpark. Forvaltningsplan med besøksstrategi for Gutulia ble ferdig utarbeidet i 2020.

Grøvelsjøen naturreservat ble opprettet i 1989, forvaltningen av naturreservatet ble overført til Nasjonalparkstyret for Femundsmarka og Gutulia, fra den 1. oktober 2015. Fram til dette tidspunktet har Fylkesmannen i Hedmark vært forvaltningsmyndighet. Det finnes ikke forvaltningsplan for dette området.



Bever er en karakterart for Femundsmarka og former skogen som en ingeniør. Foto: Per Gätzschmann

2. Aktører i verneområdene

Nasjonalparkstyret

Nasjonalparkstyret består av en representant fra hver av de to berørte kommunene og de to fylkeskommunene med areal i verneområdene, samt to representanter fra Sametinget.

Nytt nasjonalparkstyre ble oppnevnt av Miljødirektoratet i brev datert 26. januar 2024. Styret konstituerte seg i møte 6. mars 2024. Representanter for Sametinget ble oppnevnt under Sametingsvalget i 2021.

Medlemmer av nasjonalparkstyret har i 2024 vært følgende:

Rolle	Ordinært medlem	Varamedlem	Representerer
Leder	Christian Elgaaen	Sadmira Buljubasic	Røros kommune Rossen tjeilte
Nestleder	Tor Erik Skramstad	Ellen Fauske Bleness	Engerdal kommune
Styremedlem	Eva Nordfjell	Inge Even Danielsen	Sametinget Såmediggi
Styremedlem	Maths Mortensson	Elle Merete Omma	Sametinget Såmediggi
Styremedlem	Ingrid Tønseth Myhr	Ole Andre Storsnes	Innlandet fylkeskommune
Styremedlem	Gjertrud Berg (Nørunn Krokeide til september.)	Tommy Skatland	Trøndelag fylkeskommune

Rådgivende utvalg og Administrativt kontaktutvalg

Rådgivende utvalg består av følgende organisasjoner:

Engerdal Fjellstyre, Svahken Sijte, Fæmund Sijte, Statskog, DNT, Oslo og Omegn, A/S Fæmund II, INAF - Stiftelsen Informasjonssenter for Femundsmarka nasjonalpark, Destinasjon Femund Engerdal, Visit Røros og Østerdalen, Representant for veiløse bosetninger, Elgå Vel, Naturvernforbundet i Rørosregionen, Røros Jeger- og Fiskerforening, Røros Museums- og historielag, Forum for natur og friluftsliv – Innlandet.

Administrativt kontaktutvalg består av følgende organisasjoner:

Engerdal kommune, Røros kommune, Innlandet fylkeskommune, Trøndelag fylkeskommune, Verdensarvkoordinator, Statsforvalteren i Trøndelag v/ reindriftsavdelingen, Statens naturoppsyn, Besøksenter nasjonalpark, Statsforvalteren i Innlandet, Statsforvalteren i Trøndelag.

Sekretær for rådgivende utvalg og kontaktutvalg er nasjonalparkforvaltere.

Det har blitt avholdt ett felles møte for rådgivende utvalg og administrativt kontaktutvalg. Den 18. april var det møte

på Røros med fokus på informasjonsarbeid og workshop om informasjon på Fæmund II. Maren Narjord fra Rådhuset Vingelen ledet arbeidet på Fæmund II og hadde ansvar for workshop. Rådgivende utvalg ble invitert og deltok på en befaring til Røsen i august. Der ble det sett på arbeidet med omlegging av sti og revegetering etter slitasje. I tillegg fikk rådgivende utvalg komme med innspill til utforming av informasjon i området.

Nasjonalparkforvaltere

Det er ansatt to nasjonalparkforvaltere

- Kirsten Thyrum har kontorsted på Røros og stillingen er administrativt lagt til Statsforvalteren i Trøndelag.
- Sindre Kolstad Valan har kontorsted på Drevsjø og stillingen er administrativt lagt til Statsforvalteren i Innlandet.

Forvaltningsknutepunkt er Røros og begge disponerer kontor plass her, noe som er nyttig for å ha et tett samarbeid om oppgaveløsning på tvers av geografi.

Naturoppsynet

Statens naturoppsyn

Kristin Lund Austvik er fagansvarlig i SNO for Femundsmarka og Gutulia. I 2024 er det brukt 840 timer – 112 dagsverk med naturoppsyn/tiltak i Femundsmarka, Gutulia og tilgrensede landskapsvernområder (2022: 1014 t – 135 dagsverk. 2023: 688 t – 91 dagsverk).

Engerdal fjellstyre

Mye av tilsyn- og skjøtselsarbeidet fra SNO er gjennomført ved kjøp av tjenester fra Engerdal fjellstyre innenfor deres virkeområde. Nasjonalparkstyret har i tillegg kjøpt tjenester for blant annet stiforsterking ved Røsen og Grøvelsjön, kartlegging av brannavhengige insekter og drift av innfallsporter.

Statskog Fjelltjenesten

Statskog har 17 åpne buer innenfor verneområdene. Statskog har i samarbeid med nasjonalparkstyret hatt hovedansvaret for utkjøring av ved til disse buene og tilrettelagte leirplasser. Nasjonalparkstyret har i tillegg kjøpt tjenester for blant annet tilrettelegging av leirplasser, skjøtsel i Heggrøsta og til fuglekasseprosjektet.



Kartlegging av brannavhengige insekter på brannflate ved Styggsjøen. Tore Stengrundet monterer vindusfeller på brent bjørk.
Foto: Sindre Kolstad Valan

3. Arbeid i nasjonalparkstyret 2024

Møter og befaringer for nasjonalparkstyret

Dato	Møtetype	Sted
6.3.2024	Konstituerende møte	Røros
26.4.2024	Nasjonalparkstyremøte	Røros
3.-4.6.2024	Befaring og nasjonalparkstyremøte	Elgå og Gutulia
26.8.2024	Befaring og nasjonalparkstyremøte	Synnervika og Langtjønna
29.11.2024	Nasjonalparkstyremøte	Røros

Saker til behandling i nasjonalparkstyret og delegert til nasjonalparkforvalter

Type saker	Styret	Delegert
Administrative saker	8	
Økonomi	2	
Motorferdsel i utmark		5
Organisert ferdsel	1	
Forskning		1
Jakt, viltkamera		1
Skjøtsel	2	
Hogst, skogsdrift, veduttak		1
Totalt	13	8



I Heggrøsta er det over flere år ryddet fram en tidligere slåtteeng. Nå er planen å gjennomføre slått av graset for å få tilbake flere sjeldne plantearter. Foto: Sindre Kolstad Valan

4. Aktivitet

Deltagelse ved møter og samlinger

Dato	Tema	Hvor
Januar	Møte om utforming av informasjonssøyle	Røros
Januar	Møte om nytt forskningsprosjekt: Sounds like Norway	Digitalt
Januar	Presentasjon av relevante temaer fra sannhets og forsoningskommisjonens rapport	Digitalt
Februar	Planleggingsmøte for kartlegging av samiske kulturminner	Røros
Februar	Oppstartsmøte om naturarven som verdiskaper, infopunkt Fæmund II	Røros
Februar	Møte om tilrettelegging ved Røosen	Digitalt
Mars	Kompetansedager for nye styremedlemmer	Røros
Mars	Besøksforvaltning – workshop i regi av Grensekommiteen Norge- Sverige	Engerdal
April	Dialogmøte om hundekjøring og reindrift	Røros
April	Møte Rådgivende utvalg – fokus på sporløs ferdsel og styrket informasjon	Røros
April	Møter med Fæmund Canoe camp og Røros Turistkontor angående medvirkning som piloter for infosøyle	Digitalt
Mai	Workshop for naturarven som verdiskaper, infopunkt Fæmund II	Røros
Mai	Feltarbeid – montering av ferdselsteller	Langtjønna
Mai	Feltarbeid - montering av ferdselstellere og utsetting av insektfeller	Røvoltjønna og Styggsjøan
Mai	Befaring på Røosen – planlegging av tiltak	Røosen
Juni	Reindriftskonferansen	Stjørdal
Juni	Feltarbeid – omlegging av sti og infotiltak	Røvoltjønna
Juni	Feltarbeid – kartlegging av fuglekasser	Langtjønna/Mugga
Juni	Feltarbeid - forberedelser til sommeren i Gutulia	Gutulia
Juni	Befaring – informasjon Brekken og Vauldalen	Brekken/Vauldalen
Juli	Feltarbeid – restaurering og stiftersterking	Røosen
Juli	Feltarbeid – forsterking av Linnéstien	Grøvelsjøn
Juli	Befaring og tilrettelegging for nytt vertskap ved Gutulisetra	Gutulia
Juli	Gjennomføring av guida turer i Gutulia NP, tema; rovvilt, nyttevekster, jerv, fugler i gammelskog	Gutulia
August	Befaring med rådgivende utvalg	Røosen
August	Gjennomføring av guida turer i Gutulia NP; Verdien av gammelskogen og sopp og nyttevekstsafari	Gutulia
August	Webinar – kartlegging av sandfuruskog	Digitalt
August	Dialogmøte sørsamisk forum	Trondheim
August	Femundshytta – verdensarv reguleringsplan	Femundshytten
September	Forvaltersamling i Trøndelag	Sylan, Skarvan og Roltdalen
September	Befaring med Miljødirektoratet	Langtjønna
September	Stiskole på Billingen, SNO og Miljødirektoratet	Skjåk
September	Forvaltersamling i Innlandet	Reinheimen, Åndalsnes

Dato	Tema	Hvor
September	Feltarbeid – insektfeller og informasjonstiltak	Styggsjøen og Reva
September	Feltarbeid - skjøtsel i Heggrøsta	Heggrøsta, Røa
Oktober	Møte med Länsstyrelsen i Dalarna – planlegging av felles infotiltak	Digitalt
Oktober	Planleggingsmøte med oppsynet	Røros
Oktober	Dialogmøte med Besøkssenter nasjonalpark	Røros
Oktober	Registrering og kartfesting av behov for klopplegging og utbedring av sti inn til Gutulisetra	Gutulia
Oktober	Miljøfagkonferansen	Digitalt
November	Samling for Sametingsoppnevnte styremedlemmer	Trondheim
Desember	Forvaltersamling og avdelingsamling	Steinkjer
Desember	Faggruppe verdensarv	Digitalt



Ved brygga på Røosen har den gamle steintrappa blitt fjernet og området er revegetert. Stien ble lagt om og gruset for å unngå mer slitasje. Foto: Sindre Kolstad Valan

5. Prioriterte arbeidsoppgaver og gjennomførte tiltak

Åpen seter i Gutulia nasjonalpark

Ordningen med åpen seter er videreført for 2024. Dette innebærer at det har vært eget vertskap på Gutulisetra i perioden 29. juni til 11. august. Tiltaket er finansiert ved bidrag fra tiltaksmidlene som nasjonalparkstyret disponerer og inntekter fra salg av kaffe og lapper. Itai Malberger var engasjert i perioden 29. juni til 31. juli, og Jan Nordvålen overtok ansvaret for den siste uka.

Det har vært åpent for besøkende hver dag, unntatt mandager. Gjennomsnittlig antall besøkende pr dag har vært 30 personer (1193 personer og 39 åpningsdager). I 2023 var det daglige gjennomsnittet på 29 personer.

Det ble arrangert fem guidede turer i sommer, hver onsdag i perioden 3. juli-7. august. Turene hadde ulike tema, som blant annet rovdyr i grenseland, sopp- og nyttevekster og fugler i gammelskog. Antallet deltakere varierte en del. På dager med bra vær var det et godt oppmøte med rundt 20 deltakere.



Stiforsterking ved Grövelsjön

Stien mellom Grövelsjön og Sylen har et høyt besøksstrykk. Her ble det telt 11 000 passeringer i perioden fra juni til oktober. Over tid har tråkk og vannerosjon gjort stor skade på stien. På det meste er det 15 parallelle stitråkk og djupe utgravinger etter store vannmengder. I år ble det lagt ned en stor innsats for å lede vann ut av stien og videre ned i Digerbekken. Stibbyggjaren AS og Utmarksressurs AS sto for den praktiske jobben med bygging av vassrenner i stein. Det ble bygd 15 vassrenner. Steinen ble hentet lokalt fra foten av Salsfjellet med helikopter. Det er utarbeidet en plan for videre arbeid i 2025 der oppgavene blir å forsterke ett stispor, revegetere slitte områder og sette opp informasjon ved riksgrensen.

Omlegging av sti og restaurering ved Røosen

Røosen er et populært startpunkt for turer inn i nasjonalparken. Ca. 3000 besøkende går i land her med Fæmund II eller private båter. Over tid har det blitt mye slitasje på vegetasjonen i området rundt brygga. Det ble anlagt en «sherpatrapp» på starten av 2000-tallet, men mange valgte å gå utenfor og det oppsto parallelle stier. I år

ble derfor den gamle steintrappa fjernet og området hvor den lå ble revegetert med stedegen vegetasjon. Det ble laget en mer naturlig og slak, gruset sti. Stien innover i retning Røvollen ble ryddet for grove steiner fram til elva. Planen for neste år er å fornye informasjonen i området og sette opp to nye utedøer.

Restaurering og vedlikehold av bygninger i Gutulia

I år er det gjennomført en omfattende restaurering av taket på seterstua på Nedpåvollen. Steinmuren til fjøset på Nedpåvollen og fjøset på Lillebovollen er også blitt restaurert. Alt utføres i tråd med gamle håndverkstradisjoner av Sømåen Tradisjonshåndverk. Det er i tillegg blitt reparert to strekninger med skigard ved Lillebovollen og Oppåvollen. Det er satt opp et treskilt på «Ostebua» på Lillebovollen for å synliggjøre at dette er en åpen bu med bildeutstilling.

Kartlegging av brannavhengige insekter

For å øke kunnskapen om sjeldne og truede insektarter i brannpåvirket furuskog er det gjennomført kartlegginger på den minste av de tre brannflatene ved Styggsjøen. I 2023 identifiserte man nesten 700 insekter fordelt på over 100 arter, inkludert flere truede arter. Undersøkelsene antydte at rødlistede bille- og insektarter sannsynligvis er mer tallrike i området enn det fellene fanget opp. Derfor ble kartleggingen gjentatt i 2024 i et område lenger nord med høy tetthet av brent, død ved fra furu og bjørk.

I 2024 ble det registrert hele 141 arter inkludert flere rødlistede sjeldenheter. Hvorav fem nye arter for Trøndelag og én art helt ny for Norge! Blant funnene var den sterkt truede kortvingen *Paranopleta inhabilis*, som er kjent under navnet «brannkortvinge» i Sverige. For omkring 100 år siden ble den funnet ved Karasjøk, og nå nylig ble ett eksemplar påvist i et skogbrannfelt i Nissedal. Den lever under barken på nylig brente, døde trær.



Barbara Zimmermann formidler på entusiastisk vis om rovdyr. Foto: Kirsten Thyrum



Rundt 20 personer deltok på guidet tur i Gutulia i sommer om «Rovdyr i grenseland». Foto: Kirsten Thyrum

Informasjonstiltak

Informasjonssøyle

Det er behov for å nå bredere ut med informasjon om sporløs ferdsel i Femundsmarka og tilgrensede verneområder. Vi har derfor fått utarbeidet en prototype av en informasjonssøyle som kan plasseres i ulike resepsjoner og områder der det er mange som skal videre inn i marka. Infosøylene er tenkt plassert i flere ulike reiselivsbedrifter når vi anser modellen for å være ferdig utarbeidet. Utviklingsarbeidet har skjedd i samarbeid med Miljødirektoratet.

Taiga Nature og Photo har vært vår samarbeidspartner i forhold til å videreutvikle ideen om en informasjonssøyle. Den har fått en utforming som gjør at den tar liten plass, men likevel rommer et stort antall verneområdebrosjyrer, tre utstillingsrom, kart og informasjon om verneområdene, samt en fotoramme, der det legges inn aktuelle bilder og tekster.

Informasjon på Fæmund II

Rutebåten Fæmund II er en viktig del av infrastrukturen for de som skal inn i Femundsmarka. Det ble derfor etablert et samarbeid med styret i A/S Fæmund II og Maren Narjord fra Rådhuset Vingelen ble engasjert som koordinator for et prosjekt med midler fra «Naturarven som verdiskaper». Det ble gjennomført ulike medvirkningsprosesser for å komme fram til de mest målrettede informasjonstiltakene. Resultatene av dette ble at det er utarbeidet bordbrikker til bruk på båten, der det er generell informasjon om vernet og en quiz (tre varianter), to skjermer på båten med ca. 30 bilder som går i loop, her er det også en del informasjon om området og verneregler. I tillegg ble flere gamle svart/hvitt bilder fra området trykt opp med et budskap om sporløs ferdsel og hengt opp i mellomgangen på båten. Det ble også gjennomført en brukerundersøkelse for å vurdere relevansen av tiltakene.


Ny informasjon under Grenselandet

I dialog med forvaltningsmyndigheten på svensk side og Miljødirektoratet er det jobbet frem en løsning for ny informasjon på Grenselandet-tavlene. Informasjonen skal utformes ihht. merkevaren Norges nasjonalparker. I fjor ble det gjennomført en pilot på tre steder og i år er det utarbeidet nye informasjonsplakater ved Ljøsnåvollen, Langen, Røvollen, Revlingen og Dalset. I Stolvika mellom Røsen og Haugen går mange i land med private båter. Tavla som tidligere sto i Synnervika, ble flyttet til Stolvika og oppdatert med ny informasjon om sporløs ferdsel og hensyn til reindriften.

Sosiale media

Sosiale media brukes som en kanal for å nå ut med god og relevant informasjon. I 2024 ble det publisert 26 innlegg

på både Facebook og Instagram (2023: 26 innlegg). Antall følgere pr. 31.12 på Facebook og Instagram var hhv. 3824 (272 nye i år) og 2158 (330 nye i år). Målet er formidle kunnskap om natur, nasjonalparkene, opplevelser i tråd med besøksstrategien, viktige ferdselsregler og aktuelle arrangementer.



Eksempel på et av de historiske svart-hvitt bildene som formidler både historie og sporløs ferdsel. Produksjon: Taiga Nature & Photo



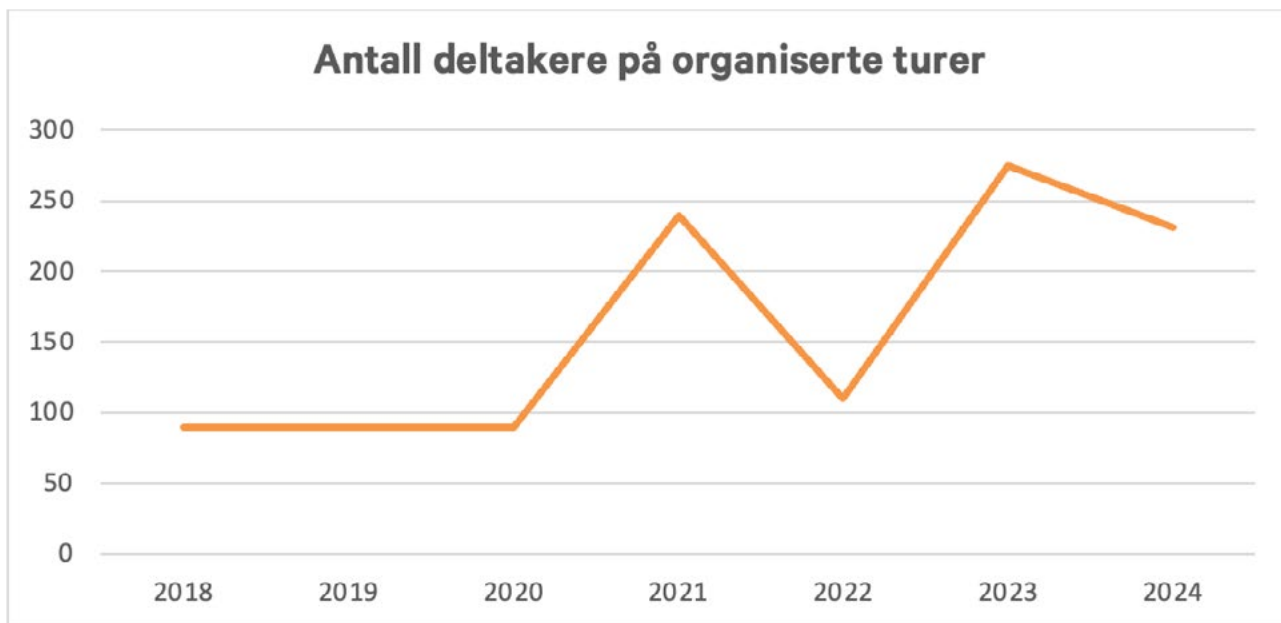
Ny skjerm med informasjon om kulturhistorie og naturverdier i salongen på Fæmund II. Foto: Sindre Kolstad Valan



Det er laget to prototyper til infosøyle, her fra Røros Turistkontor. Foto: Kirsten Thyrum

6. Organisert ferdsel

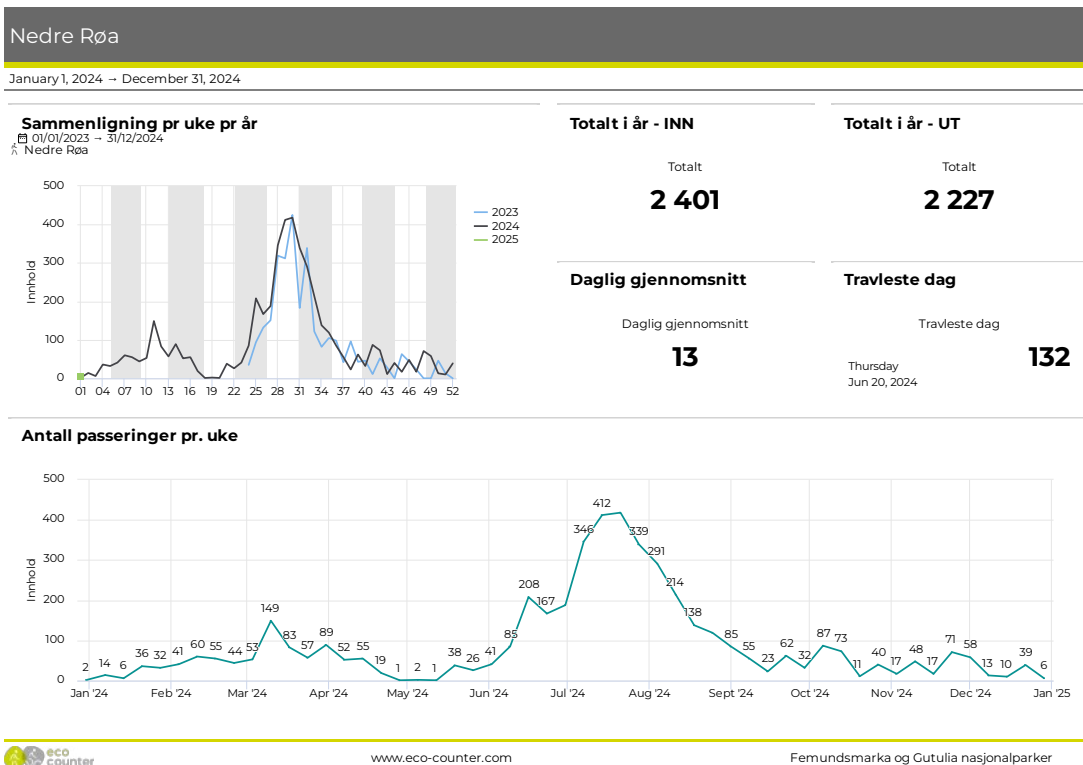
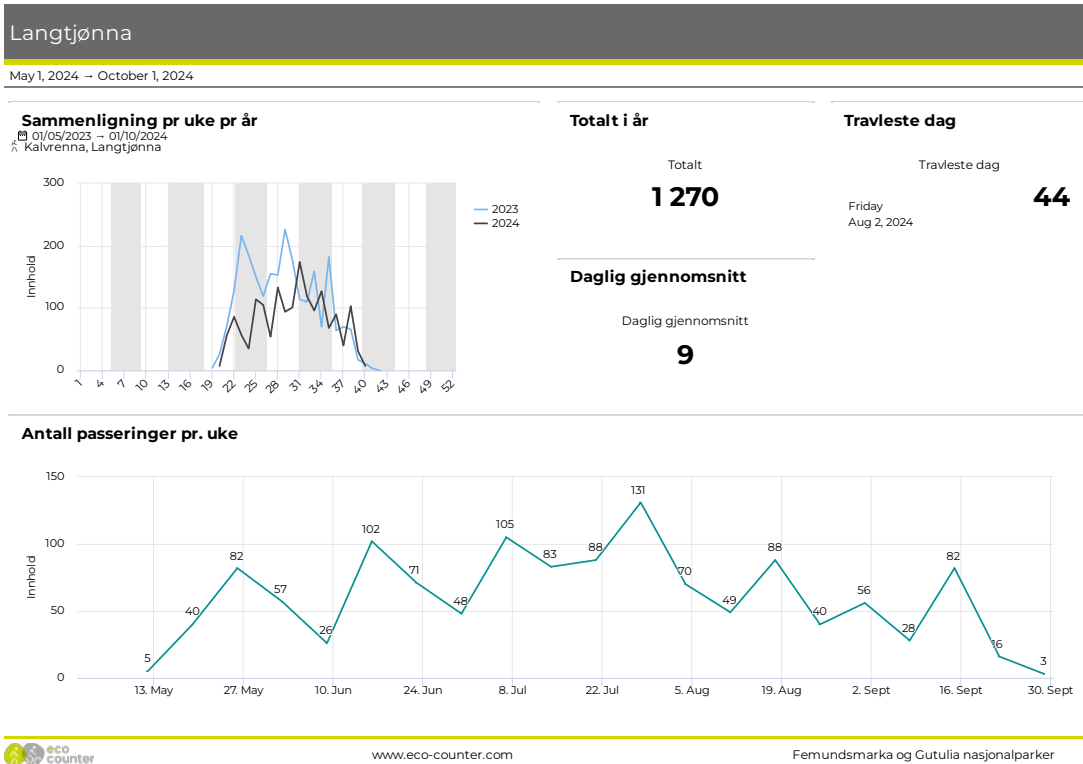
Nasjonalparkstyret mottar relativt få søknader om organisert ferdsel. Likevel føres det årlig en statistikk for å følge utviklingen på omfanget av organiserte turer i nasjonalparken. I perioden 2018 til og med 2024 har det i gjennomsnitt vært **160 deltakere** per år på organiserte turer.



Nasjonalparkstyret på befarung i Gutulia. Her ved seterstua på Nedpåvollen som har fått nytt tak. Foto: Sindre Kolstad Valan

7. Besøksstatistikk

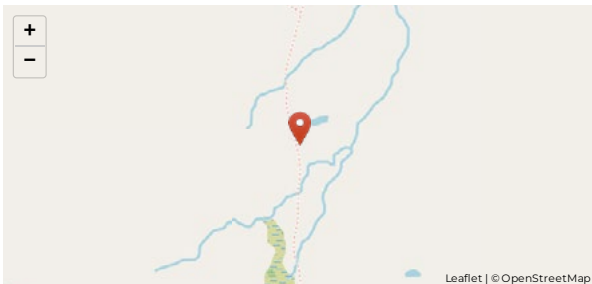
Nasjonalparkstyret har seks ferdselstellere. To av tellerne står på faste plasseringer for å måle utvikling i ferdselsmengden over tid. Telleren i Kalvrenna i Langtjønna står ute i sommerhalvåret. Telleren på DNT-stien mellom Røosen og Røvollen står ute hele året. De fire andre tellerne står plassert på ulike steder hvert år for å måle antall passeringer knyttet til konkrete tiltak. Se resultater fra 2024 under.



Linnèstien nord

May 20, 2024 → October 1, 2024

Kart



Totalt i år - inn

Totalt
3 949

Totalt i år - ut

Totalt
6 856

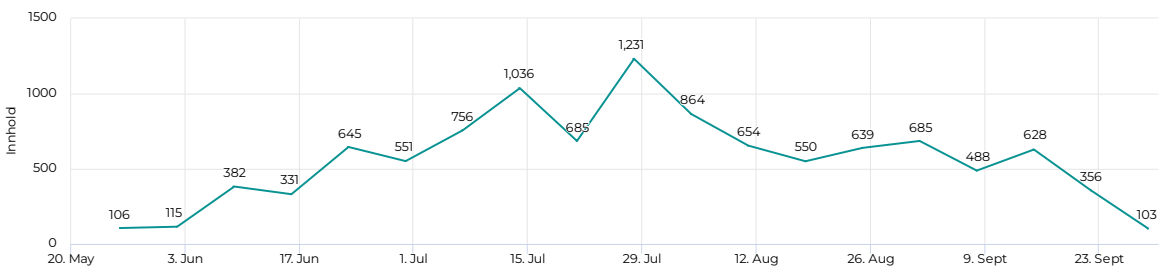
Daglig gjennomsnitt

Daglig gjennomsnitt
84

Travleste dag

Travleste dag
Friday
Jul 19, 2024
298

Antall passeringer pr. uke



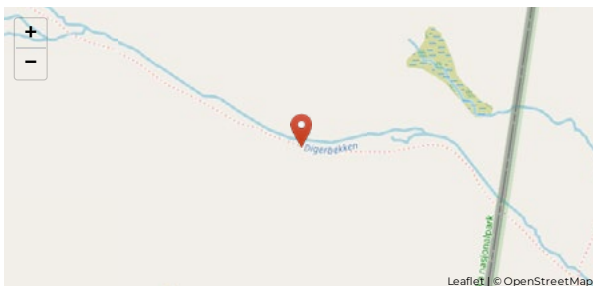
www.eco-counter.com

Femundsmarka og Gutulia nasjonalparker **5**

Linnèstien sør

May 20, 2024 → October 1, 2024

Kart



Totalt i år - inn

Totalt
4 813

Totalt i år - ut

Totalt
6 075

Daglig gjennomsnitt

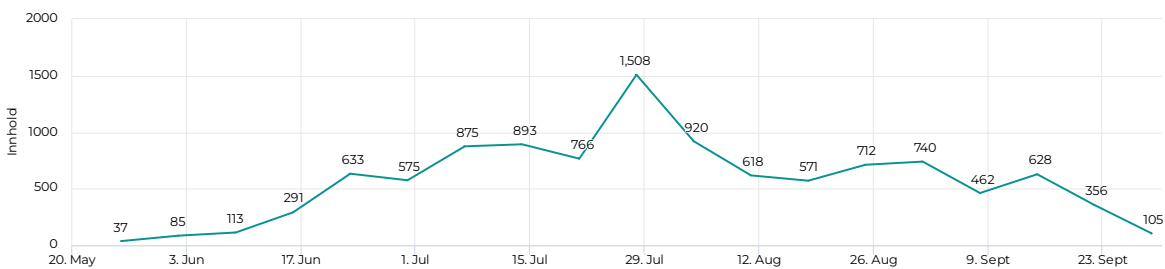
Daglig gjennomsnitt
86

Travleste dag

Travleste dag
Tuesday
Jul 30, 2024
396

Antall passeringer pr. uke

20/05/2024 → 01/10/2024



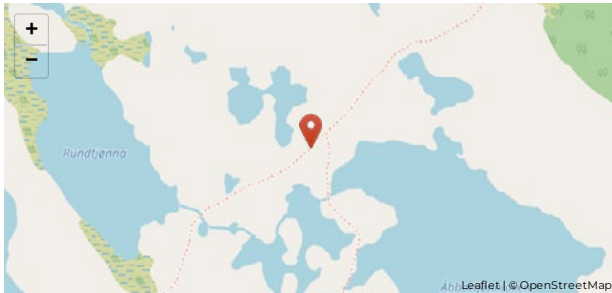
www.eco-counter.com

Femundsmarka og Gutulia nasjonalparker **6**

Røvoltjønna vest

May 15, 2024 → October 1, 2024

Kart



Totalt i år - inn

Totalt
545

Totalt i år - ut

Totalt
667

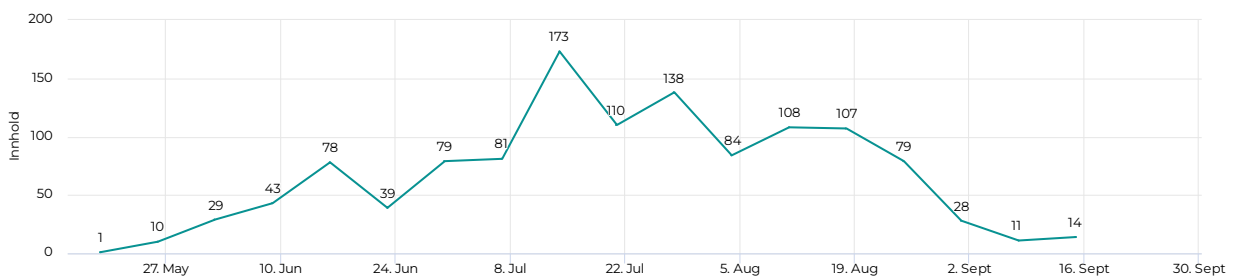
Daglig gjennomsnitt

Daglig gjennomsnitt
10

Travleste dag

Travleste dag
Tuesday
Jul 16, 2024
51

Antall passeringer pr. uke



www.eco-counter.com

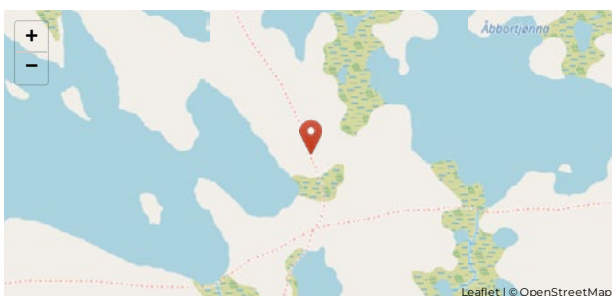
Femundsmarka og Gutulia nasjonalparker

3

Røvoltjønna øst

May 15, 2024 → October 1, 2024

Kart



Totalt i år - inn

Totalt
149

Totalt i år - ut

Totalt
156

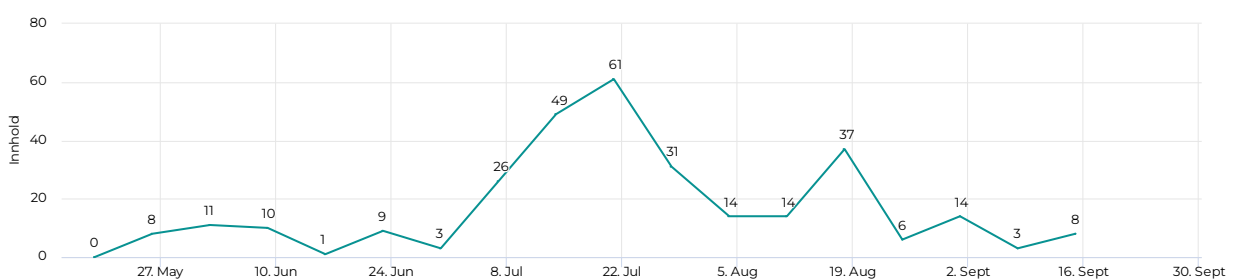
Daglig gjennomsnitt

Daglig gjennomsnitt
3

Travleste dag

Travleste dag
Saturday
Aug 24, 2024
27

Antall passeringer pr. uke



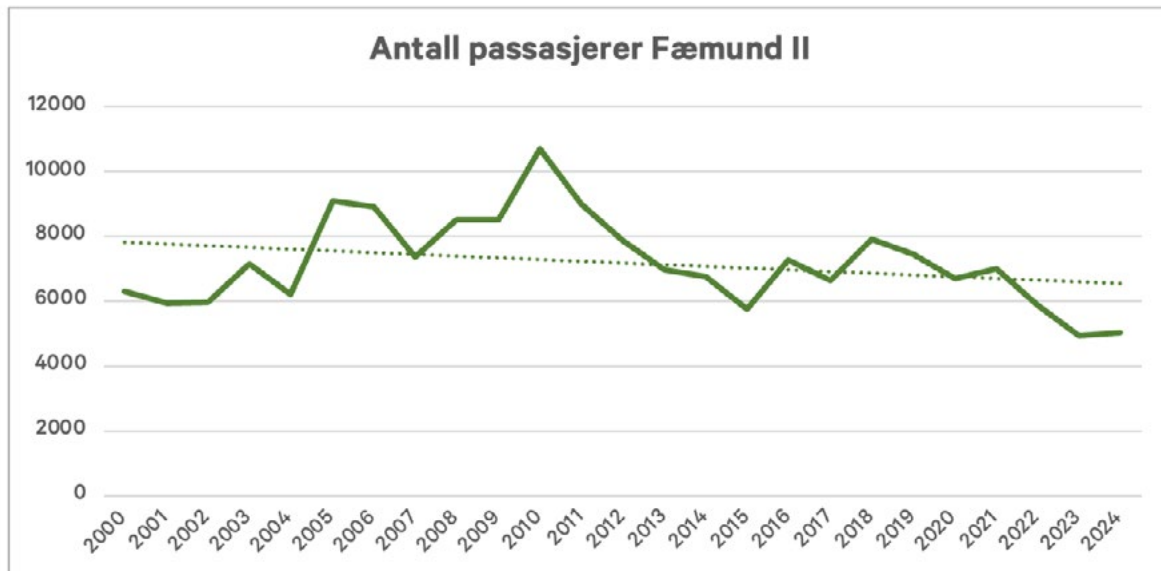
www.eco-counter.com

Femundsmarka og Gutulia nasjonalparker

4

Passasjerer på Fæmund II

Rutebåten Fæmund II frakter et stort antall passasjerer inn og ut av Femundsmarka nasjonalpark. Antallet passasjerer har hatt enkelte toppar, rundt 2005-2006 og 2008-2010. Trenden er imidlertid svakt nedadgående. I 2024 var det **5034 passasjerer** som reiste med Fæmund II.

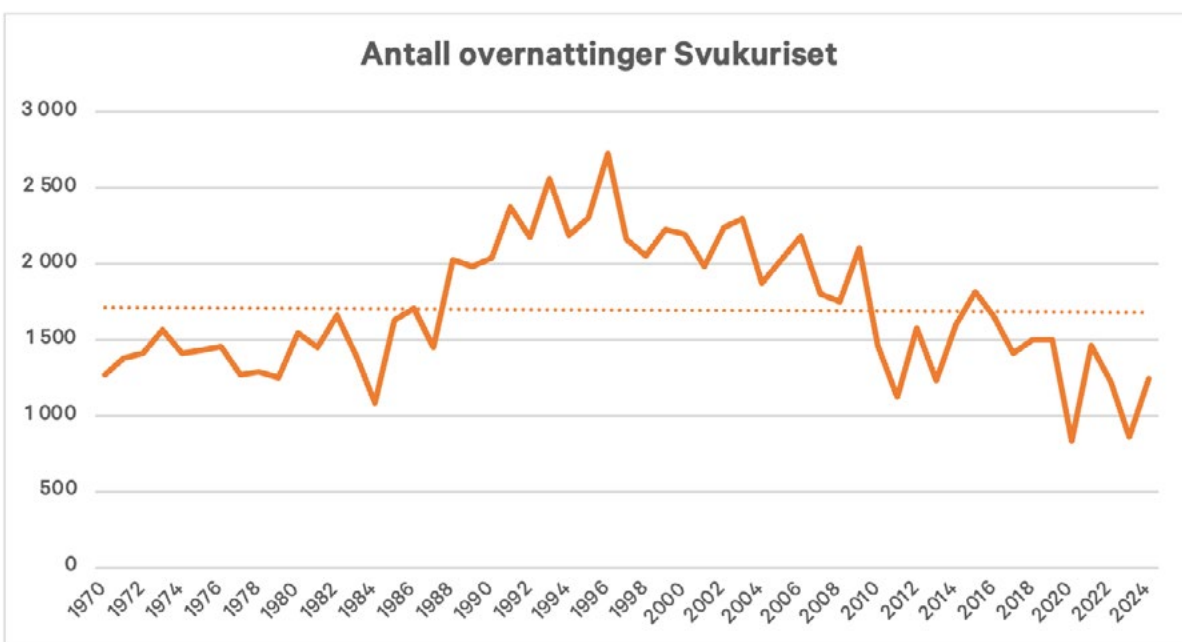
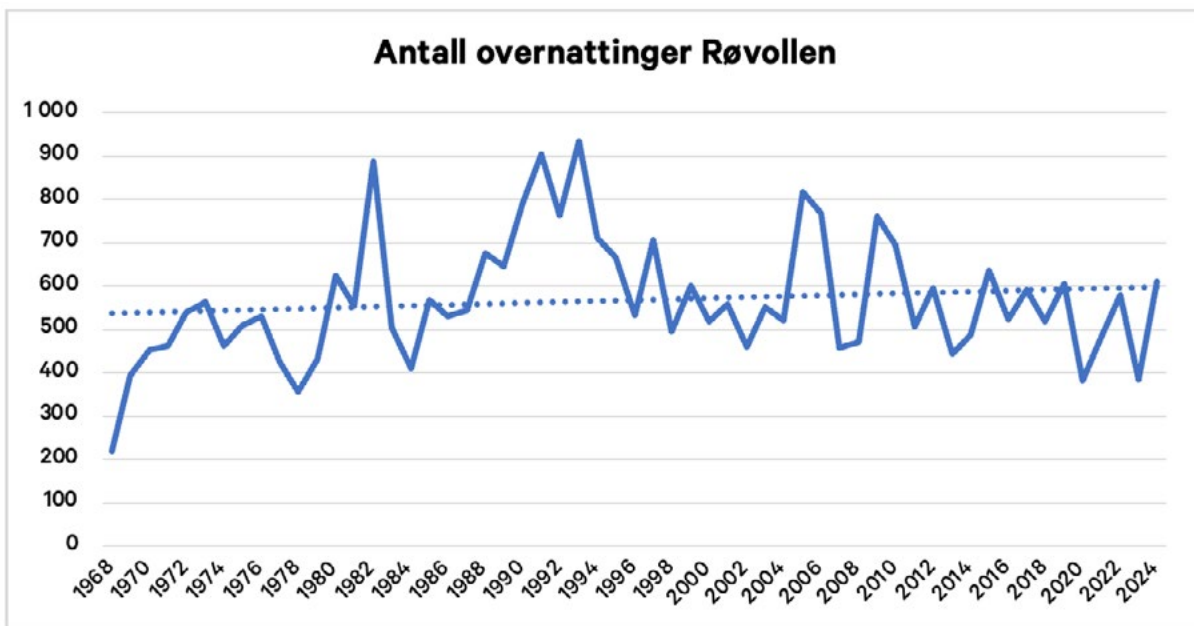


Rutebåten Fæmund II på anløpet ved Røa. Foto: Maren Narjord.

Overnattinger på DNT-hytter

For DNT-hyttene Svukuriset og Røvollen er det data på antall overnattinger siden 1970-tallet. På Røvollen har gjennomsnittet for perioden 1970 til 2024 vært 567 overnattinger. Året med flest var i 1993, med 934 overnattinger. Etter 1995 stabiliserer besøkstallene seg rundt gjennomsnittet, med moderate variasjoner over tid. Vi ser en tydelig reduksjon rundt pandemien i 2020, men en oppgang etter dette. I 2024 var det **611 overnattinger**.

Antall overnattinger på Svukuriset fra 1970 til 2024 viser nokså stabile tall i 1970-1980 og deretter en økende utvikling helt fram til toppen i 1996, med 2724 overnattinger. Derifra har antallet overnattinger gått ned, med et tydelig lavpunkt rundt pandemien i 2020. I 2024 var det **1243 overnattinger**.



8. Økonomisk oversikt over midler disponert av nasjonalparkstyret i 2024

Post	Formål	Bevilget	Disponert	Balanse
1420.31	Tiltaksmidler	1 900 000	1 905 554	-5 554
1420.21	Drift styret	525 000	557 420	-39 625
1420.21	Fuglekasseprosjektet, kartlegging av fjellender og kartlegging av brannavhengige arter	95 000	95 000	0
1420.31	Naturrestaurering	150 000	150 000	0



Sherpaer fra Nepal bygde 15 vassrenner av stein langs Linnéstien, for å lede vann ut av stien og hindre erosjon. Foto: Sindre Kolstad Valan