



Nasjonalparkstyret
for Femundsmarka
og Gutulia

Møteinnkalling

Utvalg: Nasjonalparkstyret for Femundsmarka og Gutulia
Møtested: Femundshytta
Dato: 21.03.2025
Tidspunkt: 09:00-15:00

Velkommen til befarings- og møte i nasjonalparkstyret fredag 21. mars. Vi møtes på Femundshytten kl. 9. Eventuelt forfall meldes til nasjonalparkforvalterne. Vararepresentanter møter etter nærmere beskjed.

Fredag 21. mars

- **Vedtaks- og orienteringssaker fra kl. 9**
 - Hogst og skader på trær - nyhetssak
 - Møte i rådgivende utvalg
 - Status på tiltak og prosjekter
 - Eventuelt
- **Befaring inn i Femundsmarka. Vi tar sikte på å være tilbake på Femundshytten innen kl. 15.**

Saksliste

Utvalgs- saksnr	Innhold	Lukket	Arkiv- saksnr
ST 1/2025	Godkjenning av møteinnkalling og saksliste, og valg av styremedlem til godkjenning av protokoll		
ST 2/2025	Referatsaker		
RS 1/2025	Femundsmarka og Gutulia nasjonalpark - Utredning av organisering av verneområdeforvaltere - Klima- og Miljødepartementet		2024/2314
RS 2/2025	Skjøtsel og kjøring av ved - Femundsmarka og Gutulia nasjonalpark		2025/87
DS 1/2025	Delegerte saker		
DS 2/2025	Innvilget - Femundsmarka nasjonalpark - organisert ferdsel på ski - Sushøgda - 2025 - True Nature Sweden		2025/137
DS 3/2025	Innvilget - Femundsmarka nasjonalpark - transport med snøskuter - Feragen til Muggsjølia		2025/95
DS 4/2025	Innvilget - Femundsmarka nasjonalpark - transport med helikopter - bruk av bilvei - Grøtådalssætra - 2025 - Bente Waldal og Jon Arve Wålberg		2025/1955
DS 5/2025	Innvilget - Femundsmarka nasjonalpark - organisert ferdsel - Sushøgda - 2025 - Niclas Tengwall		2025/3503
ST 3/2025	Femundsmarka nasjonalpark - motorferdsel - transport av ved - Langeeggtjønnan - 2025-2028 - Kåre Tørres		2025/1371
ST 4/2025	Årsrapport 2024 - Nasjonalparkstyret for Femundsmarka og Gutulia		2024/11152
ST 5/2025	Besøksstrategi Femundsmarka nasjonalpark - revisjon av tiltaksplanen		2025/3578
ST 6/2025	Fordeling av tiltaksmidler for Femundsmarka og Gutulia		2024/11152
ST 7/2025	Eventuelt		

ST 1/2025 Godkjenning av møteinnkalling og saksliste, og valg av styremedlem til godkjenning av protokoll

ST 2/2025 Referatsaker

Verneområdestyrene, se liste

Deres ref

Vår ref

Dato

23/2148-

5. desember 2024

Utredning av organisering av verneområdeforvaltere

Det er viktig for tilstanden i verneområdene at forvaltningen av dem fungerer godt. Verneområdeforvalterne er sentrale i forvaltningen av verneområdene gjennom rollen som sekretariater for verneområdestyrene. Det er i dag 68 verneområdeforvaltere fordelt på 49 styrever. Arbeidsgiveransvaret for forvalterne ligger hos statsforvalterne, mens de er underlagt styrene i spørsmål som gjelder verneområdeforvaltningen.

Klima- og miljødepartementet mener at det er behov for å se nærmere på hvordan verneområdeforvalterne bør være organisert for å sikre best mulig forvaltning av verneområdene. Departementet tar sikte på å gi Miljødirektoratet et oppdrag om å gjennomføre en slik utredning.

Verneområdestyrene sitter på viktig og sentral kompetanse når det gjelder funksjonaliteten i dagens organisering av verneområdeforvalterne. Før departementet utformer et oppdrag til direktoratet, ønsker vi styrenes synspunkt på vurderingene av behovet for å gjennomgå organiseringen av verneområdeforvalterne og målene for en eventuell endret organisering (se nærmere redegjørelse nedenfor).

Vi inviterer derfor til teams-møte **21. januar 2025 kl. 12-14**, der styrene er velkomne til å uttrykke sine syn, inkludert hva et oppdrag om en slik utredning bør inneholde. Møtet vil bli ledet av statssekretær Kjersti Bjørnstad. Av tidsmessige hensyn blir taletid i utgangspunktet satt til 2 minutter per styre. Eventuelle utdypende synspunkt kan ettersendes.

Vi ber om **påmelding innen 15. januar** i [dette påmeldingsskjemaet](#) slik at vi kan sende teams-lenke til de som ønsker å delta.

Postadresse
Postboks 8013 Dep
0030 Oslo
postmottak@kld.dep.no

Kontoradresse
Kongens gate 20
www.kld.dep.no

Telefon*
22 24 90 90
Org.nr.
972 417 882

Avdeling
Naturforvaltningsavdelingen

Saksbehandler
Hege Feiring
22 24 58 91

Bakgrunn for oppdrag om gjennomgang av organisasjonsmessig tilknytning og øvrig organisering av verneområdeforvalterne

Da ordningen med lokalpolitisk sammensatte verneområdestyrer ble opprettet i 2010, ble det valgt en løsning der forvalterne ble ansatt hos den respektive statsforvalter for at forvalterne skulle ha tilknytning til et fagmiljø knyttet til naturforvaltning og verneområdeforvaltning. Løsningen gir også tilgang til arkiv- og IKT-tjenester, og løser ulike personalforvaltningsoppgaver som lønn mv og håndtering av forvalters oppgaver ifbm. ulike typer fravær eller ved vakanser.

Riksrevisjonen gjorde i 2014 en undersøkelse av forvaltningen av nasjonalparker (Riksrevisjonens administrative rapport nr. 1 2014). Riksrevisjonen pekte der på enkelte svakheter ved modellen, bl.a. uklarheter knyttet til forvalternes rolle og statsforvalterens rolle. Rapporten ble fulgt opp av KLD og Miljødirektoratet med bl.a. tydeliggjøring av vedtekter for verneområdestyrene og reviderte stillingsinstrukser for forvalterne. Oppfølgingen er bl.a. omtalt i Prop. 1 S (2014-2015) s. 190, og i brev 8. september 2014 fra Klima- og miljødepartementet til Miljødirektoratet. Departementet oppfatter likevel at rollefordelingen mellom statsforvalter og styre/styreleder når det gjelder personalforvaltning/daglig ledelse/styring fortsatt kan være krevende.

Forvaltningsmodellen med styrer ble evaluert i 2021. Evalueringen konkluderte med at forvaltningsmodellen – totalt sett – ikke ser ut til å ha styrket ivaretagelsen av verneverdiene, men trolig heller ikke svekket dem. Evalueringen viser at ordningen med lokalpolitisk sammensatte verneområdestyrer i all hovedsak fungerer godt. Klima- og miljødepartementet har i Prop. 1 S (2023-2024) uttalt at modellen skal videreføres, men at det er aktuelt å se på visse tiltak for å forbedre forvaltningen.

Statsforvalterne oppgir at de bruker mye tid på personalmessig og administrativ oppfølging av forvalterne. Det er stor variasjon i arbeidsmengde knyttet til det enkelte verneområde og verneområdestyre. Antall forvaltere pr. styre er differensiert, men det er likevel ujevn belastning mellom de enkelte forvalterstillingene. Statsforvalters begrensede styringsmuligheter gir liten fleksibilitet mellom forvalterne og få muligheter til å utjevne arbeidsbelastningen. Ved sykefravær, permisjoner og vakanser øker skjevfordelingen.

Det er i dag, etter det departementet er kjent med, ulik grad av samhandling på tvers mellom forvalterne for de ulike verneområdene. Slik samhandling vil bidra til kunnskapsdeling og mer enhetlig forvaltningspraksis.

Departementet ønsker derfor, gjennom et oppdrag til Miljødirektoratet, å gjennomgå den organisasjonsmessig tilknytningen og øvrig organiseringen verneområdeforvalterne, og utrede ev. endret organisering, med mål om å styrke forvaltningen av verneområdene. Blant annet er det ønskelig å oppnå følgende:

- styrke samlingen av fagmiljøet som verneområdeforvaltere utgjør
- bedre forhold for veiledning av og dermed styrket kompetanse hos forvalterne
- øke erfaringsdelingen mellom forvalterne

- mer fleksibilitet i fordeling av oppgaver ifm. sykdom, vakanser mv. eller pga ulike ressursbehov mellom områder
- lik organisering av forvalterne og styrket daglig ledelse mtp. organisering av arbeid, fordeling av oppgaver mv.
- bedre håndtering av rollefordeling
- mer helhetlig forvaltning mellom verneområder
- tettere samarbeid med Statens naturoppsyn
- tettere samarbeid med besøkssentrene
- bedre fungerende knutepunkter

Departementet mener at en utredning av endret organisering må omfatte flere alternativer i tillegg til dagens ordning, blant annet:

- samle arbeidsgiveransvar hos kun et fåtall statsforvaltere
- samle arbeidsgiveransvar hos Miljødirektoratet, f.eks. som en underavdeling i Statens naturoppsyn,
- opprette en egen organisasjon med egen ledelse, men der fellestjenester (arkiv, lønn osv) håndteres av direktoratet
- overføre arbeidsgiveransvar til hvert enkelt av de 44 styrene.

Det skal være en forutsetning for utredningen at nasjonalpark- og verneområdeforvalterne fortsatt skal sitte desentralisert nær verneområder. Det er et mål å ha sterke lokale knutepunkter med solide fagmiljøer, og departementet ønsker å presisere i oppdraget at direktoratet også kan foreslå relokalisering av forvalterstillinger for å bygge opp under dette, jf. Meld. St. 35 (2023-2024) kapittel 6.3.3.

Det er også en forutsetning at utredningen ivaretar verneområdestyrets faglige instruksjonsmyndighet overfor forvalterne, slik at det er vernestyret som avgjør overordnede spørsmål knyttet til forvaltning av det enkelte område, eksempelvis prioritering mellom større overordnede oppgaver m.v.

Departementet mener at det er sentralt at verneområdestyrene involveres tett gjennom hele prosessen. Departementet tar derfor sikte på å presisere i oppdragsbrevet at styrene skal inviteres til et oppstartsmøte, at det bør etableres en referansegruppe med representanter fra noen utvalgte styrer som involveres i det fortløpende arbeidet, og at styrene skal få anledning til å avgi sine synspunkt på et eventuelt forslag til ny organisering før direktoratet sender sin tilråding til departementet.

Med hilsen

Øivind Dannevig (e.f.)
avdelingsdirektør

Hege Feiring
utredningsleder

Nasjonalparkstyret for Femundsmarka og Gutulia
Postboks 2600
7734 STEINKJER

Trondheim, 27.02.2025

Deres ref.:

Vår ref. (bes oppgitt ved svar):
2025/8413

Saksbehandler:
Hege Langeland

Skjøtsel og kjøring av ved

Enkelte verneområde- og nasjonalparkstyret bruker tiltaksmidler for tilførsel av ved til åpne hytter og til bål plasser. Det er uttalt at dette bl.a. gjøres for å hindre hogst i verneområdet. Det har på bakgrunn av dette kommet opp spørsmål om motorferdsel for vedkjøringen er å anse som skjøtsel etter naturmangfoldloven § 47.

Formålet med denne veiledningen er å sikre at § 47 ikke brukes som hjemmel for tiltak som faller utenfor lovbestemmelsen.

Hva faller inn under skjøtselshjemmelen i naturmangfoldloven § 47?

Etter naturmangfoldloven § 47 er skjøtsel tiltak for å opprettholde eller oppnå den natur- eller kulturtilstanden som er formålet med vernet, herunder tiltak for å kanalisere ferdsel, fjerning av vegetasjon eller fremmede treslag og restaurering etter naturinngrep.

Bestemmelsen gjelder tiltak som direkte opprettholder/bedrer den naturtilstanden som er angitt i verneformålet. Den konkrete utformingen av formålet i den enkelte verneforskrift har derfor stor betydning for hvilke tiltak som kan utføres. Fordi skjøtselsbestemmelsen er knyttet opp mot naturtilstanden, er bestemmelsen tolket til å ikke dekke tiltak som utføres for friluftslivsformål. Skjøtsel er videre bare tiltak som skjer i regi av forvaltningsmyndigheten.

Forarbeidene til naturmangfoldloven (Ot.prp. nr. 52 2008-2009) nevner bl.a. følgende eksempler på hva som ligger innenfor § 47:

- hogst og utrydding av fremmed vegetasjon
- opprydding etter tidligere naturinngrep med fjerning av forfalte anlegg
- enkel merking eller anlegg av stier, klopper mv. i verneområdet der det er nødvendig for å kanalisere ferdselen for å beskytte verneverdiene

Det følger videre av forarbeidene at forvaltningsmyndighetens rett til å utøve skjøtsel også dekker nødvendig motorferdsel i verneområdet i den forbindelse. Dersom det er nødvendig for å gjennomføre skjøtselstiltak etter naturmangfoldloven § 47, kan forvaltningsmyndigheten også benytte motorferdsel på eiendom utenfor verneområdet, se naturmangfoldloven § 72 tredje ledd.

Skjøtselstiltak skal videre varsles grunneier.

Tilførsel og utkjøring av ved

Tilførsel av ved til åpne hytter eller bålplasser anses ikke for å være skjøtsel som kan gjøres med hjemmel i naturmangfoldloven § 47. Utkjøring av ved for å forebygge at noen begår ulovlige handlinger gjennom ulovlig hogst, kan ikke regnes som skjøtselstiltak. Å utstyre hytter med ved, anser vi videre for å være en del av den virksomheten som eiere av hyttene har.

Det er verneforskriftens bestemmelser som er avgjørende mht. hva som er tillatt mht. uttak av trevirke for bålbrekking. Ulovlig uttak av trevirke/hogst bør forebygges med god informasjon. Eventuelle brudd på verneforskriften bør følges opp som en ulovlighets sak om mulig.

Når tilførsel av ved ikke anses som skjøtsel, vil motorferdselen for å kjøre ut ved ikke kunne gjøres etter naturmangfoldloven § 47. Dette betyr at Statskog, DNT og andre aktører må søke forvaltningsmyndigheten om tillatelse til motorferdsel etter verneforskriftene for å kunne kjøre ut ved til hytter.

Forvaltningsmyndigheten kan ha adgang til motorferdsel for forvaltningsoppgaver i verneforskriften. Dersom verneforskriften har en bestemmelse om dette, kan motorferdsel utføres med hjemmel i denne dersom vedkjøringen vurderes å være oppgaver for å fremme verneformålet, dvs. en forvaltningsoppgave. I tilfellet bør motorferdselen begrenses mest mulig og om mulig samordnes med annen transport i området. For andre tilfeller må motorferdselen omsøkes, og styret kan behandle en søknad om dette etter verneforskriften selv om det gjelder for egen virksomhet.

Selv om motorferdselen kan være hjemlet i en bestemmelse om adgang til motorferdsel i forbindelse med forvaltningsoppgaver, kreves grunneiers tillatelse og tillatelse etter motorferdselloven. Dette er annerledes for motorferdsel etter § 47, hvor det ikke kreves tillatelse fra grunneier. I praksis er det videre lagt til grunn at motorferdselloven ikke er til hinder for motorferdsel ved skjøtselstiltak etter § 47.

Kort om bruk av tiltaksmidler

Tiltaksmidler er øremerket tiltak som kan forbedre eller opprettholde verneverdiene. De kan også benyttes til tilretteleggingstiltak, men innenfor visse rammer. Det er ikke slik at tiltak det gis midler til automatisk er å anse som skjøtsel som faller inn under § 47. Forvaltningsmyndigheten må vurdere konkret om tiltak faller inn under skjøtselshjemmelen i § 47 eller om det kreves dispensasjon etter verneforskriften.

Hilsen
Miljødirektoratet

DS 1/2025 Delegerete saker:

DS 2/2025 Innvilget - Femundsmarka nasjonalpark - organisert ferdsel på ski - Sushøgda - 2025 - True Nature Sweden

DS 3/2025 Innvilget - Femundsmarka nasjonalpark - transport med snøskuter - Feragen til Muggsjølia

DS 4/2025 AU - Innvilget - Femundsmarka nasjonalpark - transport med helikopter - bruk av bilvei - Grøtdalssætra - 2025 - Bente Waldal og Jon Arve Wålberg

DS 5/2025 Innvilget - Femundsmarka nasjonalpark - organisert ferdsel på ski - Sushøgda - 2025 - Niclas Tengwall



Arkivsaksnummer: 2025/1371-0

Saksbehandler: Sindre Kolstad Valan

Dato: 25.02.2025

Utvalg	Utvalgssak	Møtedato
Nasjonalparkstyret for Femundsmarka og Gutulia	3/2025	21.03.2025

Femundsmarka nasjonalpark - motorferdsel - transport av ved - Langeggjtjønnan - 2025-2028 - Kåre Tørres

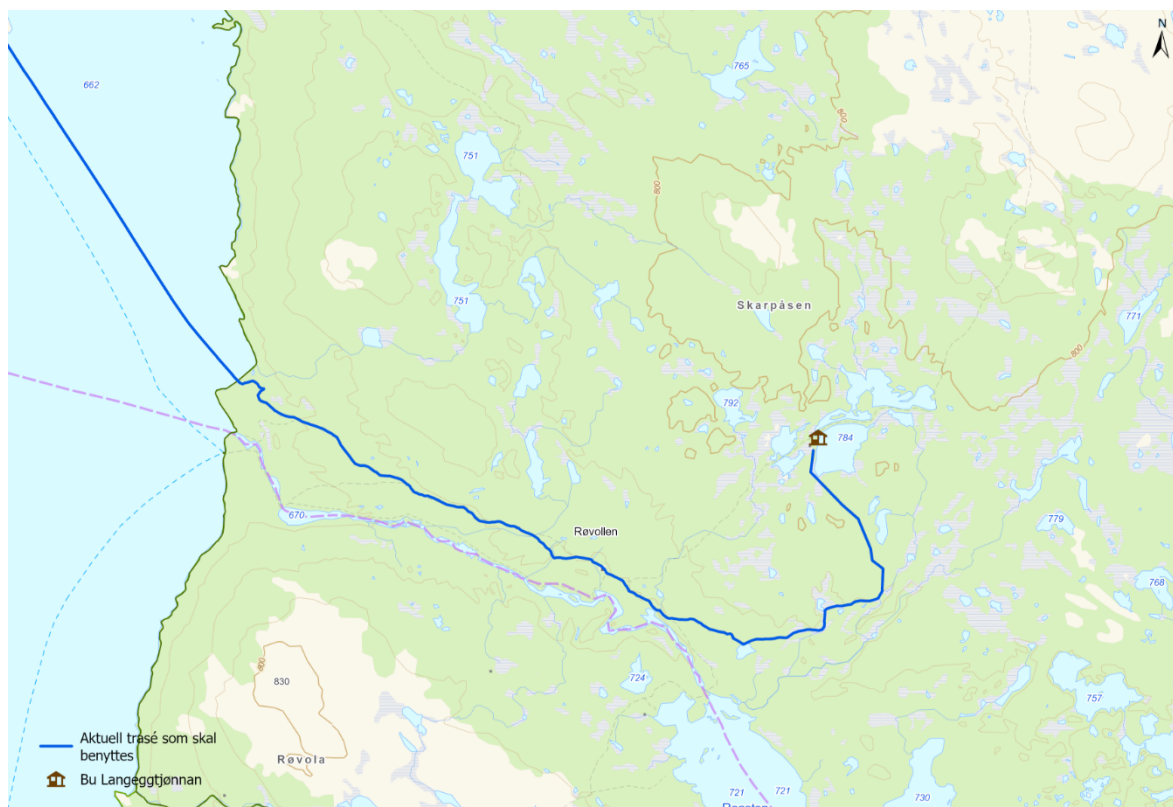
Forslag til vedtak

Nasjonalparkstyret for Femundsmarka og Gutulia gir dispensasjon til Kåre Tørres for transport av ved med snøskuter til bu ved Langeggjtjønnan. Dispensasjon fra § 3 pkt. 5.1 i verneforskriften for Femundsmarka nasjonalpark gis i henhold til § 3 pkt. 5.3 d.

Vilkår

- Dispensasjonen gjelder for inntill èn (1) tur på snødekt mark i perioden 15. mars til 15. april hvert år fra 2025 til og med 2028.
- Det skal benyttes trasé i vedlagte kart fra Røosen, via Røvollen, langs Roastbekken og opp til Langeggjtjønnan.
- Ferdselen må foregå hensynsfullt og varsomt slik at det ikke skjer skade på naturmiljø eller kulturminner. Dyrelivet må ikke forstyrres.
- Det forutsettes at det ved gjennomføringen av transporten tas særlig hensyn til reindriften, slik at risiko for forstyrrelser unngås.
- Det skal føres kjørebok som viser dato og strekning for kjøring. Utfylt kjørebok sendes til Nasjonalparkstyret etter at kjøringen er utført, innen 31. mai hvert år.
- Tillatelse og kjørebok skal medbringes under transporten og kunne vises på forlangelse fra oppsyn.

Det forutsettes at Kåre Tørres innehar løyve for ervervsmessig kjøring i Røros kommune.



--- slutt på innstilling ---

Saksdokumenter (følger saken)

Søknad – transport av ved til Langeggtjønnan – 2025-2028 – Kåre Tørres av 22.01.2025

Saksopplysninger

Kåre Tørres søker om å kunne transportere ved med snøskuter til privat bu ved Langeggtjønnan i Femundsmarka nasjonalpark. Det er behov for inntill 1 tur hvert år og det søkes for fire år. Aktuelle periode for transporten er i månedsskiftet mars/april. Bakgrunnen er at bua benyttes årlig under elgjakt, og det er behov for fyringsved til oppvarming og tørking av klær. Tidligere har det blitt felt trær i nærheten av bua, men på bakgrunn av dialog med nasjonalparkforvalter, søkes det nå om å transportere egen ved inn til bua.

Kåre Tørres innehar løyve for ervervsmessig kjøring i Røros kommune.

Søknaden ble sendt på høring til Fæmund sijte 23.01.2025. Det har ikke kommet merknader til saken.

Hjemmelsgrunnlag – verneforskriften og naturmangfoldloven

Verneforskriften for Femundsmarka nasjonalpark

Formålet med opprettelsen av Femundsmarka nasjonalpark er:

- å bevare et stort, sammenhengende og i det vesentlige urørt skog- og fjellområde
- å bevare landskapsformer med blant annet det særpregede dødislandskapet med blokkmark, morenerygger, sjøer og vannsystemer
- å bevare det naturlige biologiske mangfoldet med et egenartet plante- og dyreliv.

Allmennheten skal gis anledning til naturopplevelse gjennom utøving av tradisjonelt og enkelt friluftsliv med liten grad av teknisk tilrettelegging. Kulturminner i nasjonalparken skal sikres mot skade. Området skal kunne nyttes til reindrift. Ivaretagelse av naturgrunnet innenfor nasjonalparken er viktig for samisk kultur og næringsutnyttelse.

I § 3. pkt 5.1. står det at «*Motorisert ferdsel til lands og til vanns, herunder bruk av luftfartøy lavere enn 300 meter over bakken, er forbudt*». I § 3. pkt 5.3 d, står det at forvaltningsmyndigheten kan gi tillatelse til «*Nødvendig transport av ved, materialer, utstyr m.m. til setre, buer og hytter vinterstid*».

I forvaltningsplanen for Femundsmarka nasjonalpark står det at slik kjøring, i praksis bruk av snøskuter, skal foregå etter godkjente traseer. Forvaltningsmyndigheten kan gi flerårige tillatelser der kjøringen er årviss. Antall turer pr. vinter som det gis tillatelse til vil bli begrenset til det som er strengt nødvendig.

Vurderinger

Det følger av naturmangfoldloven § 7 at saken skal vurderes i henhold til prinsippene i lovens §§ 8-12, angående kunnskapsgrunnet (§ 8), føre-var-prinsippet (§ 9), samlet belastning på økosystemet (§ 10), kostnader ved miljøforringelse (§ 11) og miljøforsvarlige driftsmetoder (§ 12).

Nasjonalparkstyret har en generelt god kunnskap om områdene, samt hvilke konsekvenser den omsøkte motorferdselen kan ha, fra naturfaglige registrering- og sammenstillingsmateriale som er utarbeidet i forbindelse med verneplan- og forvaltningsplanprosesser og andre kunnskapsinnhentinger. Nasjonalparkstyret anser dermed at kunnskapsgrunnet etter nml. § 8 er tilstrekkelig for å kunne behandle saken. Føre-var-prinsippet i nml. § 9 kommer derfor ikke til anvendelse.

I henhold til nml. § 10 skal en påvirkning av et økosystem vurderes ut fra den samlede belastning som økosystemet er eller vil bli utsatt for. Det søkes om å benytte trasé fra Røosen, via Røvollen, langs Roastbekken og opp til Langeggtjønnan. Traseen opp til Nedre Roasten blir regelmessig kjørt med snøskuter av både oppsyn og reindrift. Motorisert ferdsel i naturen kan føre til forstyrrelser for dyr og fugler. Dette kan få store konsekvenser når dyras næringsbalanse er i minus. Dette gjelder også for reindriften. Et forvaltningsmål er å holde omfanget av motorisert ferdsel i nasjonalparken på et minimum og begrense denne til det strengt nødvendige. Det har etablert seg en forvaltningspraksis på inntil 2 turer pr. år med snøskuter til hytter/buer for drift og vedlikehold.

Det aktuelle tiltaket sammen med de øvrige dispensasjoner som er gitt i dette området vurderes samlet sett til ikke å føre til en uheldig belastning. Omfanget er svært begrenset til kun 1 tur pr. år med formål å transportere ved.

Ut fra de opplysninger som foreligger, er det ikke indikasjoner på at kjøringen vil føre til nevneverdige skader i terrenget. Skulle det likevel oppstå skader som må rettes, skal kostnadene bæres av tiltakshaver, jf. nml. § 11. Når det gjelder bruk av snøscooter for transport av materialer og utstyr, vurderes dette til å være den mest miljøforsvarlige metoden, jf. nml. § 12.

Fra: Kåre Tørres[kaare.toerres@roros.net]
Sendt: 22.01.2025 19:18:40
Til: Valan, Sindre Kolstad[sindre.valan@statsforvalteren.no]
Tittel: Søknad om vedforsyning til bua ved Langeggjtjønnan i Femundsmarka.

Nasjonalparkstyret
For Femundsmarka
Og Gutulia

Viser til telefonsamtale angående å skaffe ved til bua.

I generasjoner har det blitt sanket tørt virke til fyringsved rundt omkring i området. Det har også blitt hogd bjørk i nærheten av bua. I nyere tid er og behovet for fyringsved blitt noe mindre ettersom det brukes mer gass til matlaging. I forbindelse med jakt og fiske så blir det noen overnattinger, og i den tida må det være varme for å tørke klær og skotøy.

Søknaden blir da som følger: En tur med snøscooter hver vinter i fire år. Trassen som tidligere er blitt brukt er gammel veilei forbi Røvollen og Høggerloken og langs Roastbekken .

Transporten ønskes gjennomført i månedskifte Mars/April.

Med vennlig hilsen Kåre Tørres



Arkivsaksnummer: 2024/11152-0

Saksbehandler: Sindre Kolstad Valan

Dato: 10.02.2025

Utvalg	Utvalgssak	Møtedato
Nasjonalparkstyret for Femundsmarka og Gutulia	4/2025	21.03.2025

Årsrapport 2024 - Nasjonalparkstyret for Femundsmarka og Gutulia

Forslag til vedtak

Nasjonalparkstyret for Femundsmarka og Gutulia godkjenner årsrapporten for 2024. Rapporten sendes som orientering til relevante aktører knyttet til verneområdene samt til lokalmedia.

--- slutt på innstilling ---

Saksdokumenter (følger saken)

Årsrapport for 2024 – Nasjonalparkstyret for Femundsmarka og Gutulia av 10.02.2025.

Saksopplysninger

Årsrapporten oppsummerer nasjonalparkstyrets prioriterte arbeid, gjennomførte tiltak og møter i 2024. Årsrapporten inneholder:

1. Kort om verneområdene og aktørene.
2. Om møter og saker i styret.
3. Nasjonalparkforvalternes aktiviteter gjennom året.
4. Prioriterte arbeidsoppgaver og tiltak.
5. Organisert ferdsel, besøksstatistikk og ferdselstillinger.

Årsrapporten blir liggende tilgjengelig på nasjonalparkstyrets hjemmeside. Medlemmer i rådgivende utvalg, andre relevante samarbeidsaktører og lokalmedia får rapporten til orientering.




Foto: Tommy Strømme

Nasjonalparkstyret for
Femundsmarka og Gutulia
Årsrapport 2024



Nasjonalparkstyret
for Femundsmarka
og Gutulia



Nasjonalparkstyret på befaring ved Svukuriset. Øverst f.v. Maths Mortensson, Christian Elgaaen og Tor Erik Skramstad. Nederst f.v. Norunn Krokeide, Ingrid Tønseth Myhr og Eva Nordfjell. Foto: Sindre Kolstad Valan

Innholdsfortegnelse

1. Verneområdene	4
2. Aktører i verneområdene.....	5
3. Arbeid i nasjonalparkstyret 2024	7
4. Aktivitet	8
5. Prioriterte arbeidsoppgaver og gjennomførte tiltak.....	10
6. Organisert ferdsel	14
7. Besøksstatistikk.....	15
8. Økonomisk oversikt over midler disponert av nasjonalparkstyret i 2024.....	20

1. Verneområdene

Femundsmarka nasjonalpark ble opprettet i 1971 og utvidet i 2003, i tillegg ble Langtjønna og Femundslia landskapsvernområder opprettet i 2003. Forvaltningsplanen for Femundsmarka nasjonalpark og landskapsvernområdene Langtjønna og Femundslia, ble godkjent i mai 2014, og besøksstrategien i 2021.

Gutulia nasjonalpark ble opprettet i 1968 og utvidet i 2004. Vernet areal er på 23 km² og dette er dermed Norges minste nasjonalpark. Forvaltningsplan med besøksstrategi for Gutulia ble ferdig utarbeidet i 2020.

Grøvelsjøen naturreservat ble opprettet i 1989, forvaltningen av naturreservatet ble overført til Nasjonalparkstyret for Femundsmarka og Gutulia, fra den 1. oktober 2015. Fram til dette tidspunktet har Fylkesmannen i Hedmark vært forvaltningsmyndighet. Det finnes ikke forvaltningsplan for dette området.



Bever er en karakterart for Femundsmarka og former skogen som en ingeniør. Foto: Per Gätzschnann

2. Aktører i verneområdene

Nasjonalparkstyret

Nasjonalparkstyret består av en representant fra hver av de to berørte kommunene og de to fylkeskommunene med areal i verneområdene, samt to representanter fra Sametinget.

Nytt nasjonalparkstyre ble oppnevnt av Miljødirektoratet i brev datert 26. januar 2024. Styret konstituerte seg i møte 6. mars 2024. Representanter for Sametinget ble oppnevnt under Sametingsvalget i 2021.

Medlemmer av nasjonalparkstyret har i 2024 vært følgende:

Rolle	Ordinært medlem	Varamedlem	Reprenterter
Leder	Christian Elgaaen	Sadmira Buljubasic	Røros kommune Rossen tjeilte
Nestleder	Tor Erik Skramstad	Ellen Fauske Bleness	Engerdal kommune
Styremedlem	Eva Nordfjell	Inge Even Danielsen	Sametinget Såmediggi
Styremedlem	Maths Mortensson	Elle Merete Omma	Sametinget Såmediggi
Styremedlem	Ingrid Tønseth Myhr	Ole Andre Storsnes	Innlandet fylkeskommune
Styremedlem	Gjertrud Berg (Nørunn Krokeide til september.)	Tommy Skatland	Trøndelag fylkeskommune

Rådgivende utvalg og Administrativt kontaktutvalg

Rådgivende utvalg består av følgende organisasjoner:

Engerdal Fjellstyre, Svahken Sijte, Fæmund Sijte, Statskog, DNT, Oslo og Omegn, A/S Fæmund II, INAF - Stiftelsen Informasjonssenter for Femundsmarka nasjonalpark, Destinasjon Femund Engerdal, Visit Røros og Østerdalen, Representant for veiløse bosetninger, Elgå Vel, Naturvernforbundet i Rørosregionen, Røros Jeger- og Fiskerforening, Røros Museums- og historielag, Forum for natur og friluftsliv – Innlandet.

Administrativt kontaktutvalg består av følgende organisasjoner:

Engerdal kommune, Røros kommune, Innlandet fylkeskommune, Trøndelag fylkeskommune, Verdensarvkoordinator, Statsforvalteren i Trøndelag v/ reindriftsavdelingen, Statens naturoppsyn, Besøksenter nasjonalpark, Statsforvalteren i Innlandet, Statsforvalteren i Trøndelag.

Sekretær for rådgivende utvalg og kontaktutvalg er nasjonalparkforvaltere.

Det har blitt avholdt ett felles møte for rådgivende utvalg og administrativt kontaktutvalg. Den 18. april var det møte

på Røros med fokus på informasjonsarbeid og workshop om informasjon på Fæmund II. Maren Narjord fra Rådhuset Vingelen ledet arbeidet på Fæmund II og hadde ansvar for workshop. Rådgivende utvalg ble invitert og deltok på en befaring til Røosen i august. Der ble det sett på arbeidet med omlegging av sti og revevegetering etter slitasje. I tillegg fikk rådgivende utvalg komme med innspill til utforming av informasjon i området.

Nasjonalparkforvaltere

Det er ansatt to nasjonalparkforvaltere

- Kirsten Thyrum har kontorsted på Røros og stillingen er administrativt lagt til Statsforvalteren i Trøndelag.
- Sindre Kolstad Valan har kontorsted på Drevsjø og stillingen er administrativt lagt til Statsforvalteren i Innlandet.

Forvaltningsknutepunkt er Røros og begge disponerer kontorplass her, noe som er nyttig for å ha et tett samarbeid om oppgaveløsning på tvers av geografi.

Naturoppsynet

Statens naturoppsyn

Kristin Lund Austvik er fagansvarlig i SNO for Femundsmarka og Gutulia. I 2024 er det brukt 840 timer – 112 dagsverk med naturoppsyn/tiltak i Femundsmarka, Gutulia og tilgrensede landskapsvernområder (2022: 1014 t – 135 dagsverk. 2023: 688 t – 91 dagsverk).

Engerdal fjellstyre

Mye av tilsyn- og skjøtselsarbeidet fra SNO er gjennomført ved kjøp av tjenester fra Engerdal fjellstyre innenfor deres virkeområde. Nasjonalparkstyret har i tillegg kjøpt tjenester for blant annet stiforsterking ved Røosen og Grøvelsjön, kartlegging av brannavhengige insekter og drift av innfallsporter.

Statskog Fjelltjenesten

Statskog har 17 åpne buer innenfor verneområdene. Statskog har i samarbeid med nasjonalparkstyret hatt hovedansvaret for utkjøring av ved til disse buene og tilrettelagte leirplasser. Nasjonalparkstyret har i tillegg kjøpt tjenester for blant annet tilrettelegging av leirplasser, skjøtsel i Heggrøsta og til fuglekasseprosjektet.



Kartlegging av brannavhengige insekter på brannflate ved Styggsjøen. Tore Stengrundet monterer vindusfeller på brent bjørk.
Foto: Sindre Kolstad Valan

3. Arbeid i nasjonalparkstyret 2024

Møter og befaringer for nasjonalparkstyret

Dato	Møtetype	Sted
6.3.2024	Konstituerende møte	Røros
26.4.2024	Nasjonalparkstyremøte	Røros
3.-4.6.2024	Befaring og nasjonalparkstyremøte	Elgå og Gutulia
26.8.2024	Befaring og nasjonalparkstyremøte	Synnervika og Langtjønna
29.11.2024	Nasjonalparkstyremøte	Røros

Saker til behandling i nasjonalparkstyret og delegert til nasjonalparkforvalter

Type saker	Styret	Delegert
Administrative saker	8	
Økonomi	2	
Motorferdsel i utmark		5
Organisert ferdsel	1	
Forskning		1
Jakt, viltkamera		1
Skjøtsel	2	
Hogst, skogsdrift, veduttak		1
Totalt	13	8



I Heggrøsta er det over flere år ryddet fram en tidligere slåtteeng. Nå er planen å gjennomføre slått av graset for å få tilbake flere sjeldne plantearter. Foto: Sindre Kolstad Valan

4. Aktivitet

Deltagelse ved møter og samlinger

Dato	Tema	Hvor
Januar	Møte om utforming av informasjonssøyle	Røros
Januar	Møte om nytt forskningsprosjekt: Sounds like Norway	Digitalt
Januar	Presentasjon av relevante temaer fra sannhets og forsoningskommisjonens rapport	Digitalt
Februar	Planleggingsmøte for kartlegging av samiske kulturminner	Røros
Februar	Oppstartsmøte om naturarven som verdiskaper, infopunkt Fæmund II	Røros
Februar	Møte om tilrettelegging ved Røosen	Digitalt
Mars	Kompetansedager for nye styremedlemmer	Røros
Mars	Besøksforvaltning – workshop i regi av Grensekommiteen Norge- Sverige	Engerdal
April	Dialogmøte om hundekjøring og reindrift	Røros
April	Møte Rådgivende utvalg – fokus på sporløs ferdsel og styrket informasjon	Røros
April	Møter med Fæmund Canoe camp og Røros Turistkontor angående medvirkning som piloter for infosøyle	Digitalt
Mai	Workshop for naturarven som verdiskaper, infopunkt Fæmund II	Røros
Mai	Feltarbeid – montering av ferdselsteller	Langtjønna
Mai	Feltarbeid - montering av ferdselstellere og utsetting av insektfeller	Røvoltjønna og Styggsjøan
Mai	Befaring på Røosen – planlegging av tiltak	Røosen
Juni	Reindriftskonferansen	Stjørdal
Juni	Feltarbeid – omlegging av sti og infotiltak	Røvoltjønna
Juni	Feltarbeid – kartlegging av fuglekasser	Langtjønna/Mugga
Juni	Feltarbeid - forberedelser til sommeren i Gutulia	Gutulia
Juni	Befaring – informasjon Brekken og Vauldalen	Brekken/Vauldalen
Juli	Feltarbeid – restaurering og stiftersterking	Røosen
Juli	Feltarbeid – forsterking av Linnéstien	Grøvelsjøn
Juli	Befaring og tilrettelegging for nytt vertskap ved Gutulisetra	Gutulia
Juli	Gjennomføring av guida turer i Gutulia NP, tema; rovvilt, nyttevekster, jerv, fugler i gammelskog	Gutulia
August	Befaring med rådgivende utvalg	Røosen
August	Gjennomføring av guida turer i Gutulia NP; Verdien av gammelskogen og sopp og nyttevekstsafari	Gutulia
August	Webinar – kartlegging av sandfuruskog	Digitalt
August	Dialogmøte sørsamisk forum	Trondheim
August	Femundshytta – verdensarv reguleringsplan	Femundshytten
September	Forvaltersamling i Trøndelag	Sylan, Skarvan og Roltdalen
September	Befaring med Miljødirektoratet	Langtjønna
September	Stiskole på Billingen, SNO og Miljødirektoratet	Skjåk
September	Forvaltersamling i Innlandet	Reinheimen, Åndalsnes

Dato	Tema	Hvor
September	Feltarbeid – insektfeller og informasjonstiltak	Styggsjøen og Reva
September	Feltarbeid - skjøtsel i Heggrøsta	Heggrøsta, Røa
Oktober	Møte med Länsstyrelsen i Dalarna – planlegging av felles infotiltak	Digitalt
Oktober	Planleggingsmøte med oppsynet	Røros
Oktober	Dialogmøte med Besøkssenter nasjonalpark	Røros
Oktober	Registrering og kartfesting av behov for klopplegging og utbedring av sti inn til Gutulisetra	Gutulia
Oktober	Miljøfagkonferansen	Digitalt
November	Samling for Sametingsoppnevnte styremedlemmer	Trondheim
Desember	Forvaltersamling og avdelingsamling	Steinkjer
Desember	Faggruppe verdensarv	Digitalt



Ved brygga på Røosen har den gamle steintrappa blitt fjernet og området er revegetert. Stien ble lagt om og gruset for å unngå mer slitasje. Foto: Sindre Kolstad Valan

5. Prioriterte arbeidsoppgaver og gjennomførte tiltak

Åpen seter i Gutulia nasjonalpark

Ordningen med åpen seter er videreført for 2024. Dette innebærer at det har vært eget vertskap på Gutulisetra i perioden 29. juni til 11. august. Tiltaket er finansiert ved bidrag fra tiltaksmidlene som nasjonalparkstyret disponerer og inntekter fra salg av kaffe og lapper. Itai Malberger var engasjert i perioden 29. juni til 31. juli, og Jan Nordvålen overtok ansvaret for den siste uka.

Det har vært åpent for besøkende hver dag, unntatt mandager. Gjennomsnittlig antall besøkende pr dag har vært 30 personer (1193 personer og 39 åpningsdager). I 2023 var det daglige gjennomsnittet på 29 personer.

Det ble arrangert fem guidede turer i sommer, hver onsdag i perioden 3. juli-7. august. Turene hadde ulike tema, som blant annet rovdyr i grenseland, sopp- og nyttevekster og fugler i gammelskog. Antallet deltakere varierte en del. På dager med bra vær var det et godt oppmøte med rundt 20 deltakere.



Stiforsterking ved Grövelsjön

Stien mellom Grövelsjön og Sylen har et høyt besøksstrykk. Her ble det telt 11 000 passeringer i perioden fra juni til oktober. Over tid har tråkk og vannerosjon gjort stor skade på stien. På det meste er det 15 parallelle stitråkk og djupe utgravinger etter store vannmengder. I år ble det lagt ned en stor innsats for å lede vann ut av stien og videre ned i Digerbekken. Stibbyggjaren AS og Utmarksressurs AS sto for den praktiske jobben med bygging av vassrenner i stein. Det ble bygd 15 vassrenner. Steinen ble hentet lokalt fra foten av Salsfjellet med helikopter. Det er utarbeidet en plan for videre arbeid i 2025 der oppgavene blir å forsterke ett stispor, revegetere slitte områder og sette opp informasjon ved riksgrensen.

Omlegging av sti og restaurering ved Røosen

Røosen er et populært startpunkt for turer inn i nasjonalparken. Ca. 3000 besøkende går i land her med Fæmund II eller private båter. Over tid har det blitt mye slitasje på vegetasjonen i området rundt brygga. Det ble anlagt en «sherpatrapp» på starten av 2000-tallet, men mange valgte å gå utenfor og det oppsto parallelle stier. I år

ble derfor den gamle steintrappa fjernet og området hvor den lå ble revegetert med stedegen vegetasjon. Det ble laget en mer naturlig og slak, gruset sti. Stien innover i retning Røvollen ble ryddet for grove steiner fram til elva. Planen for neste år er å fornye informasjonen i området og sette opp to nye utedøer.

Restaurering og vedlikehold av bygninger i Gutulia

I år er det gjennomført en omfattende restaurering av taket på seterstua på Nedpåvollen. Steinmuren til fjøset på Nedpåvollen og fjøset på Lillebovollen er også blitt restaurert. Alt utføres i tråd med gamle håndverkstradisjoner av Sømåen Tradisjonshåndverk. Det er i tillegg blitt reparert to strekninger med skigard ved Lillebovollen og Oppåvollen. Det er satt opp et treskilt på «Ostebua» på Lillebovollen for å synliggjøre at dette er en åpen bu med bildeutstilling.

Kartlegging av brannavhengige insekter

For å øke kunnskapen om sjeldne og truede insektarter i brannpåvirket furuskog er det gjennomført kartlegginger på den minste av de tre brannflatene ved Styggsjøen. I 2023 identifiserte man nesten 700 insekter fordelt på over 100 arter, inkludert flere truede arter. Undersøkelsene antydte at rødlistede bille- og insektarter sannsynligvis er mer tallrike i området enn det fellene fanget opp. Derfor ble kartleggingen gjentatt i 2024 i et område lenger nord med høy tetthet av brent, død ved fra furu og bjørk.

I 2024 ble det registrert hele 141 arter inkludert flere rødlistede sjeldenheter. Hvorav fem nye arter for Trøndelag og én art helt ny for Norge! Blant funnene var den sterkt truede kortvingen *Paranopleta inhabilis*, som er kjent under navnet «brannkortvinge» i Sverige. For omkring 100 år siden ble den funnet ved Karasjøk, og nå nylig ble ett eksemplar påvist i et skogbrannfelt i Nissedal. Den lever under barken på nylig brente, døde trær.



Barbara Zimmermann formidler på entusiastisk vis om rovdyr. Foto: Kirsten Thyrum



Rundt 20 personer deltok på guidet tur i Gutulia i sommer om «Rovdyr i grenseland». Foto: Kirsten Thyrum

Informasjonstiltak

Informasjonssøyle

Det er behov for å nå bredere ut med informasjon om sporløs ferdsel i Femundsmarka og tilgrensede verneområder. Vi har derfor fått utarbeidet en prototype av en informasjonssøyle som kan plasseres i ulike resepsjoner og områder der det er mange som skal videre inn i marka. Infosøylene er tenkt plassert i flere ulike reiselivsbedrifter når vi anser modellen for å være ferdig utarbeidet. Utviklingsarbeidet har skjedd i samarbeid med Miljødirektoratet.

Taiga Nature og Photo har vært vår samarbeidspartner i forhold til å videreutvikle ideen om en informasjonssøyle. Den har fått en utforming som gjør at den tar liten plass, men likevel rommer et stort antall verneområdebrosjyrer, tre utstillingsrom, kart og informasjon om verneområdene, samt en fotoramme, der det legges inn aktuelle bilder og tekster.

Informasjon på Fæmund II

Rutebåten Fæmund II er en viktig del av infrastrukturen for de som skal inn i Femundsmarka. Det ble derfor etablert et samarbeid med styret i A/S Fæmund II og Maren Narjord fra Rådhuset Vingelen ble engasjert som koordinator for et prosjekt med midler fra «Naturarven som verdiskaper». Det ble gjennomført ulike medvirkningsprosesser for å komme fram til de mest målrettede informasjonstiltakene. Resultatene av dette ble at det er utarbeidet bordbrikker til bruk på båten, der det er generell informasjon om vernet og en quiz (tre varianter), to skjermer på båten med ca. 30 bilder som går i loop, her er det også en del informasjon om området og verneregler. I tillegg ble flere gamle svart/hvitt bilder fra området trykt opp med et budskap om sporløs ferdsel og hengt opp i mellomgangen på båten. Det ble også gjennomført en brukerundersøkelse for å vurdere relevansen av tiltakene.


Ny informasjon under Grenselandet

I dialog med forvaltningsmyndigheten på svensk side og Miljødirektoratet er det jobbet frem en løsning for ny informasjon på Grenselandet-tavlene. Informasjonen skal utformes ihht. merkevaren Norges nasjonalparker. I fjor ble det gjennomført en pilot på tre steder og i år er det utarbeidet nye informasjonsplakater ved Ljøsnåvollen, Langen, Røvollen, Revlingen og Dalset. I Stovvika mellom Røsen og Haugen går mange i land med private båter. Tavla som tidligere sto i Synnervika, ble flyttet til Stovvika og oppdatert med ny informasjon om sporløs ferdsel og hensyn til reindriften.

Sosiale media

Sosiale media brukes som en kanal for å nå ut med god og relevant informasjon. I 2024 ble det publisert 26 innlegg

på både Facebook og Instagram (2023: 26 innlegg). Antall følgere pr. 31.12 på Facebook og Instagram var hhv. 3824 (272 nye i år) og 2158 (330 nye i år). Målet er formidle kunnskap om natur, nasjonalparkene, opplevelser i tråd med besøksstrategien, viktige ferdselsregler og aktuelle arrangementer.



Eksempel på et av de historiske svart-hvitt bildene som formidler både historie og sporløs ferdsel. Produksjon: Taiga Nature & Photo



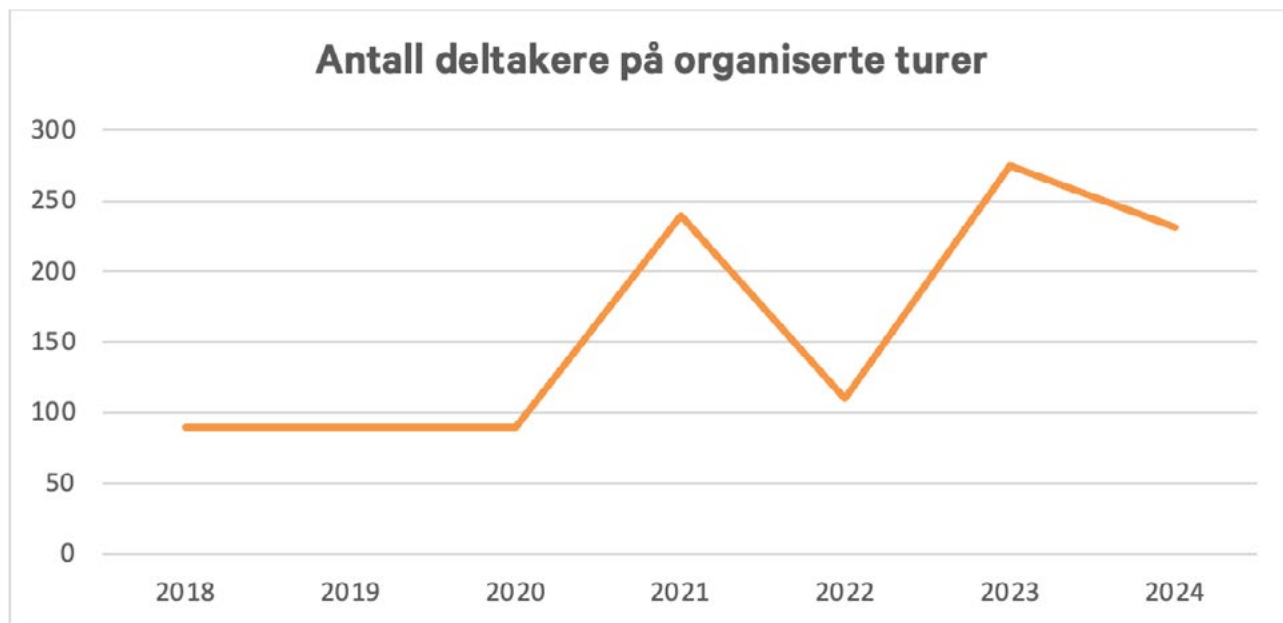
Ny skjerm med informasjon om kulturhistorie og naturverdier i salongen på Fæmund II. Foto: Sindre Kolstad Valan



Det er laget to prototyper til infosøyle, her fra Røros Turistkontor. Foto: Kirsten Thyrum

6. Organisert ferdsel

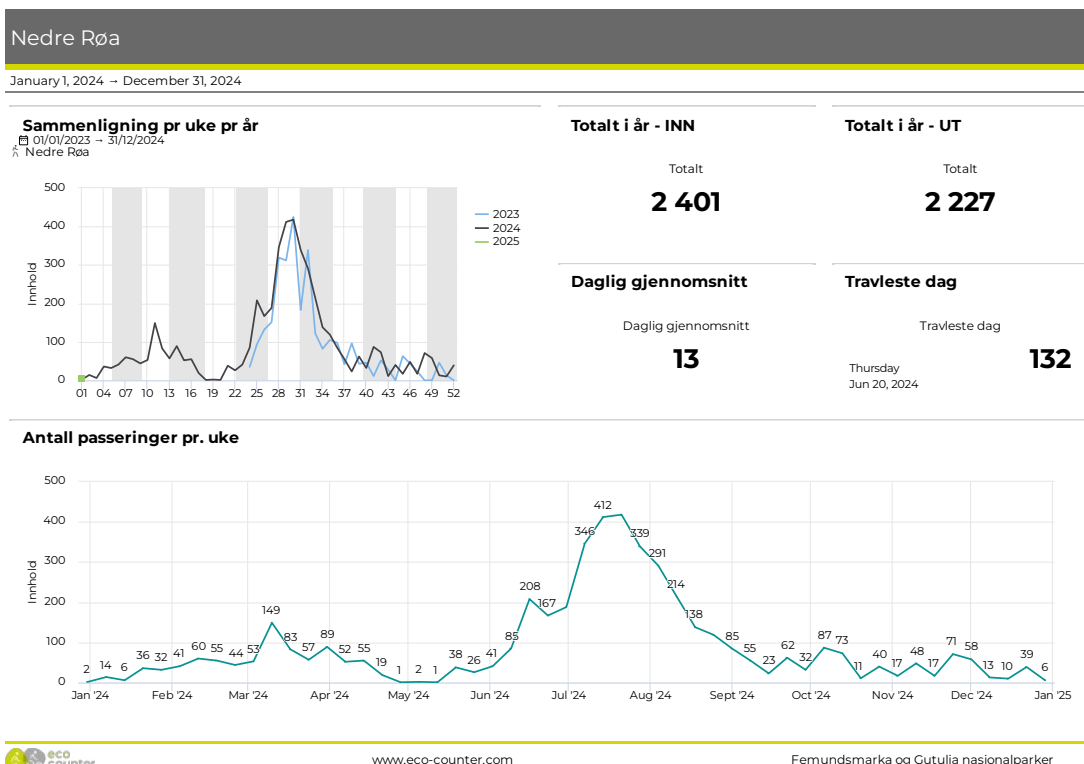
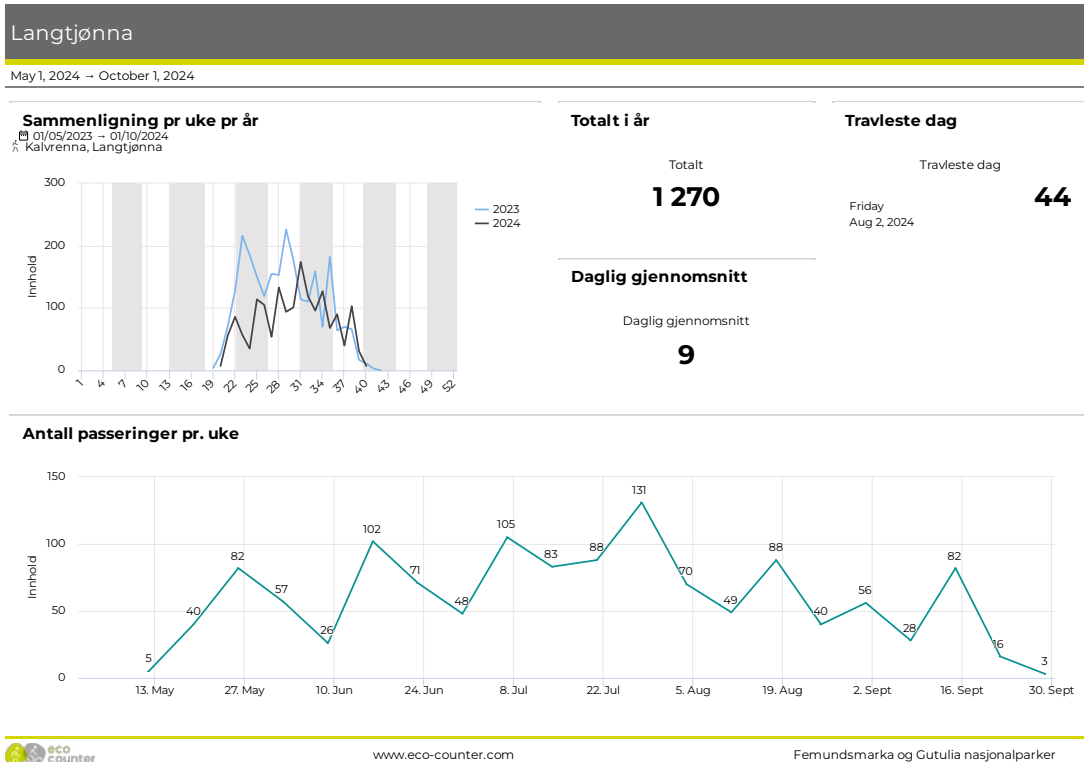
Nasjonalparkstyret mottar relativt få søknader om organisert ferdsel. Likevel føres det årlig en statistikk for å følge utviklingen på omfanget av organiserte turer i nasjonalparken. I perioden 2018 til og med 2024 har det i gjennomsnitt vært **160 deltakere** per år på organiserte turer.



Nasjonalparkstyret på befarung i Gutulia. Her ved seterstua på Nedpåvollen som har fått nytt tak. Foto: Sindre Kolstad Valan

7. Besøksstatistikk

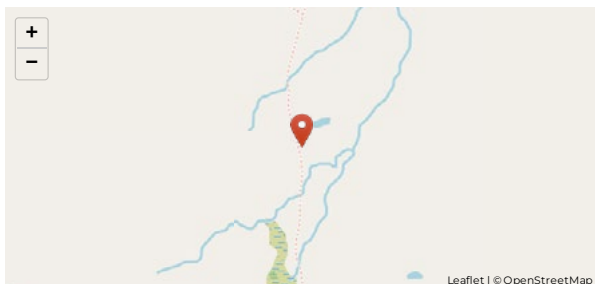
Nasjonalparkstyret har seks ferdselstellere. To av tellerne står på faste plasseringer for å måle utvikling i ferdselsmengden over tid. Telleren i Kalvrenna i Langtjønna står ute i sommerhalvåret. Telleren på DNT-stien mellom Røosen og Røvollen står ute hele året. De fire andre tellerne står plassert på ulike steder hvert år for å måle antall passeringer knyttet til konkrete tiltak. Se resultater fra 2024 under.



Linnèstien nord

May 20, 2024 → October 1, 2024

Kart



Totalt i år - inn

Totalt
3 949

Totalt i år - ut

Totalt
6 856

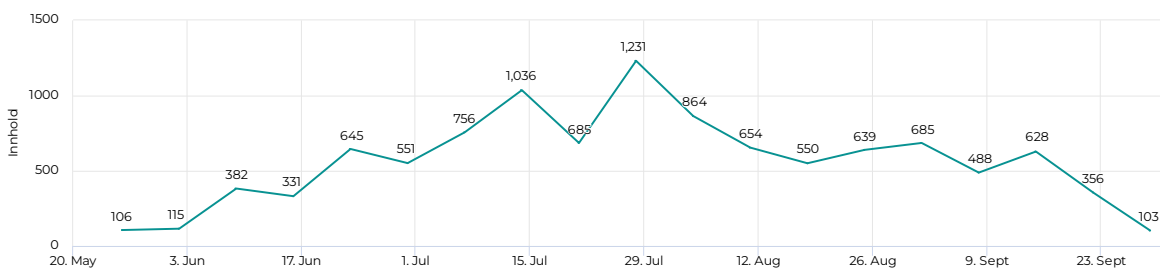
Daglig gjennomsnitt

Daglig gjennomsnitt
84

Travleste dag

Travleste dag
Friday
Jul 19, 2024
298

Antall passeringer pr. uke



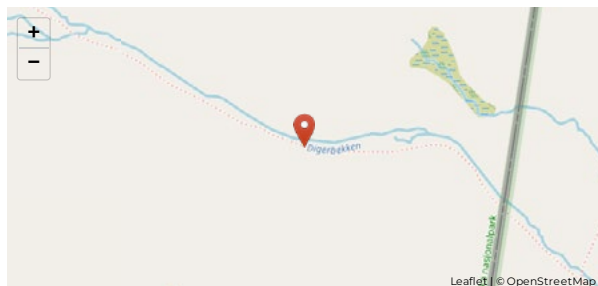
www.eco-counter.com

Femundsmarka og Gutulia nasjonalparker **5**

Linnèstien sør

May 20, 2024 → October 1, 2024

Kart



Totalt i år - inn

Totalt
4 813

Totalt i år - ut

Totalt
6 075

Daglig gjennomsnitt

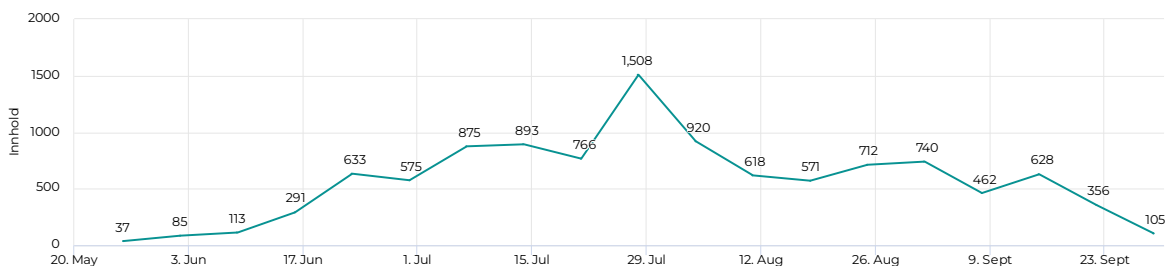
Daglig gjennomsnitt
86

Travleste dag

Travleste dag
Tuesday
Jul 30, 2024
396

Antall passeringer pr. uke

20/05/2024 → 01/10/2024



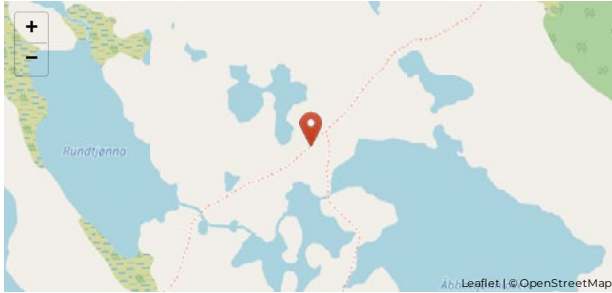
www.eco-counter.com

Femundsmarka og Gutulia nasjonalparker **6**

Røvoltjønna vest

May 15, 2024 → October 1, 2024

Kart



Totalt i år - inn

Totalt
545

Totalt i år - ut

Totalt
667

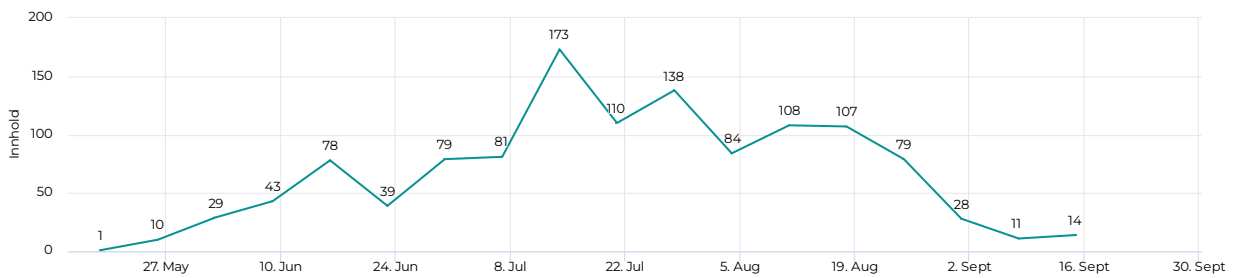
Daglig gjennomsnitt

Daglig gjennomsnitt
10

Travleste dag

Travleste dag
Tuesday
Jul 16, 2024
51

Antall passeringer pr. uke



www.eco-counter.com

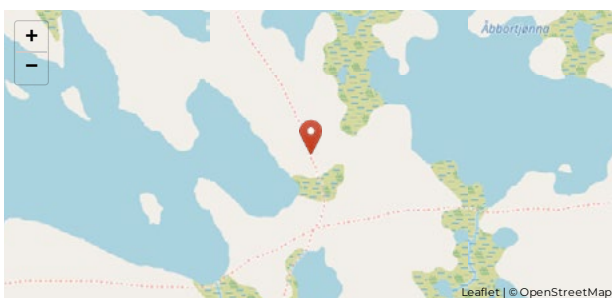
Femundsmarka og Gutulia nasjonalparker

3

Røvoltjønna øst

May 15, 2024 → October 1, 2024

Kart



Totalt i år - inn

Totalt
149

Totalt i år - ut

Totalt
156

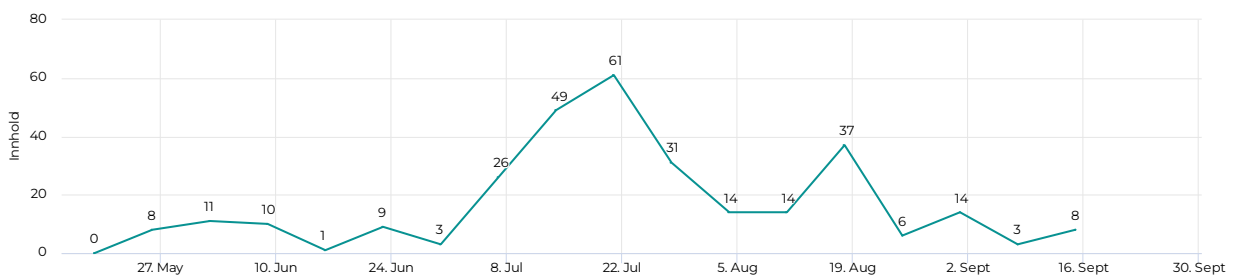
Daglig gjennomsnitt

Daglig gjennomsnitt
3

Travleste dag

Travleste dag
Saturday
Aug 24, 2024
27

Antall passeringer pr. uke



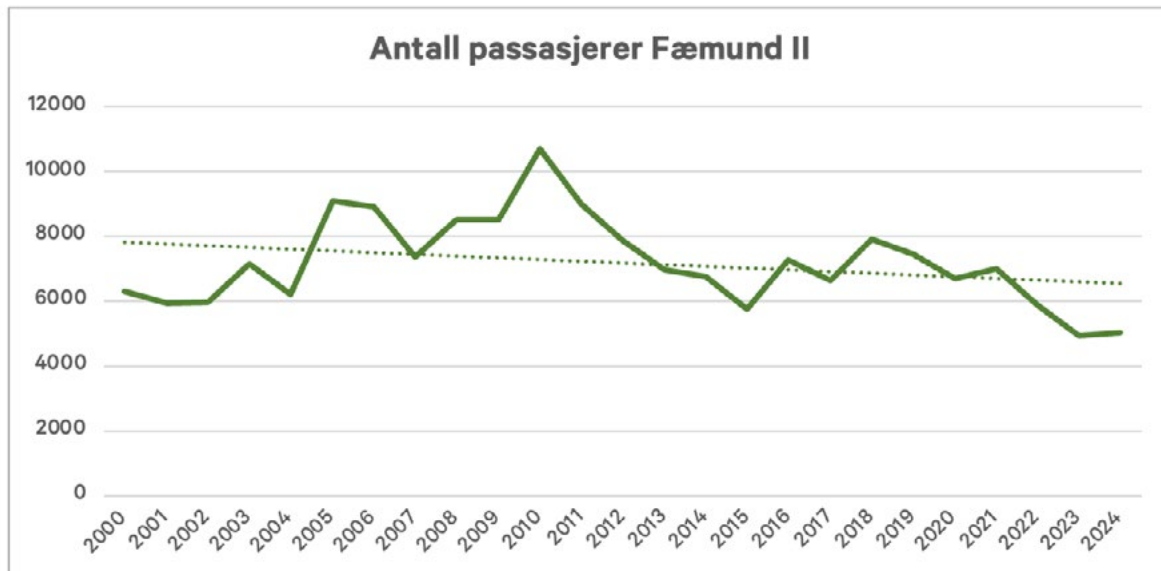
www.eco-counter.com

Femundsmarka og Gutulia nasjonalparker

4

Passasjerer på Fæmund II

Rutebåten Fæmund II frakter et stort antall passasjerer inn og ut av Femundsmarka nasjonalpark. Antallet passasjerer har hatt enkelte toppar, rundt 2005-2006 og 2008-2010. Trenden er imidlertid svakt nedadgående. I 2024 var det **5034 passasjerer** som reiste med Fæmund II.

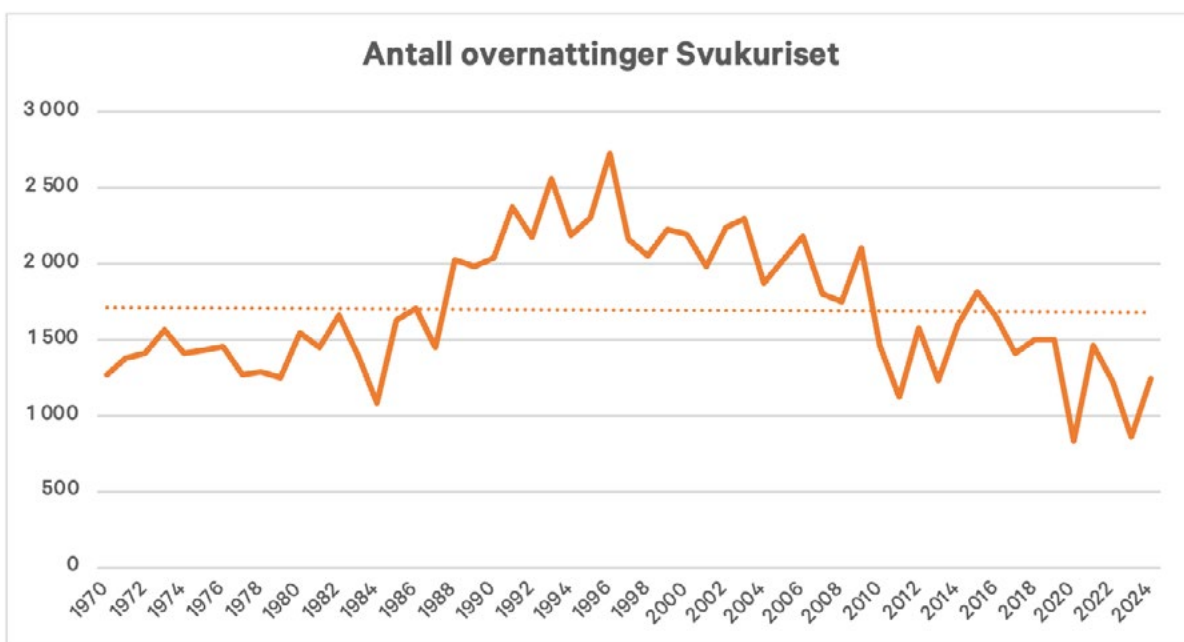
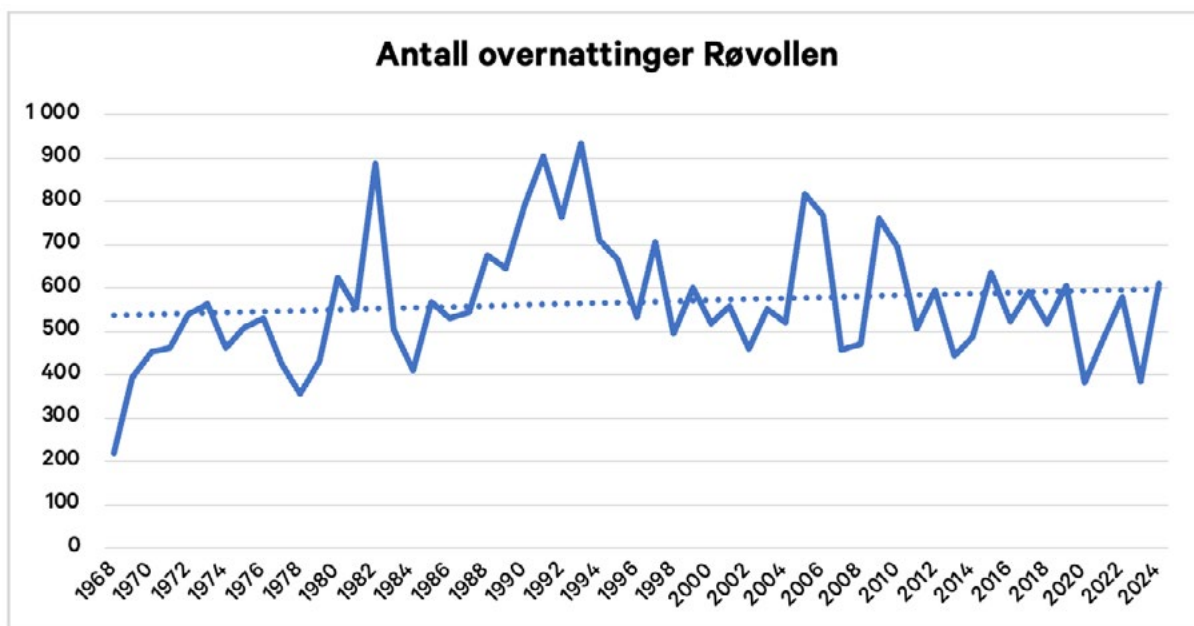


Rutebåten Fæmund II på anløpet ved Røa. Foto: Maren Narjord.

Overnattinger på DNT-hytter

For DNT-hyttene Svukuriset og Røvollen er det data på antall overnattinger siden 1970-tallet. På Røvollen har gjennomsnittet for perioden 1970 til 2024 vært 567 overnattinger. Året med flest var i 1993, med 934 overnattinger. Etter 1995 stabiliserer besøkstallene seg rundt gjennomsnittet, med moderate variasjoner over tid. Vi ser en tydelig reduksjon rundt pandemien i 2020, men en oppgang etter dette. I 2024 var det **611 overnattinger**.

Antall overnattinger på Svukuriset fra 1970 til 2024 viser nokså stabile tall i 1970-1980 og deretter en økende utvikling helt fram til toppen i 1996, med 2724 overnattinger. Derifra har antallet overnattinger gått ned, med et tydelig lavpunkt rundt pandemien i 2020. I 2024 var det **1243 overnattinger**.



8. Økonomisk oversikt over midler disponert av nasjonalparkstyret i 2024

Post	Formål	Bevilget	Disponert	Balanse
1420.31	Tiltaksmidler	1 900 000	1 905 554	-5 554
1420.21	Drift styret	525 000	557 420	-39 625
1420.21	Fuglekasseprosjektet, kartlegging av fjellender og kartlegging av brannavhengige arter	95 000	95 000	0
1420.31	Naturrestaurering	150 000	150 000	0



Sherpaer fra Nepal bygde 15 vassrenner av stein langs Linnéstien, for å lede vann ut av stien og hindre erosjon. Foto: Sindre Kolstad Valan



Arkivsaksnummer: 2025/3578-1

Saksbehandler: Kirsten Thyrum

Dato: 11.03.2025

Utvalg	Utvalgssak	Møtedato
Nasjonalparkstyret for Femundsmarka og Gutulia	5/2025	21.03.2025

Besøksstrategi Femundsmarka nasjonalpark - revisjon av tiltaksplanen

Forslag til vedtak

Nasjonalparkstyret for Femundsmarka og Gutulia godkjenner forslag til ny tiltaksplan for perioden 2025 – 2028, med formål å følge opp Besøksstrategien for Femundsmarka nasjonalpark, i tråd med det som framkommer i saksutredningen

Saksdokumenter (følger saken)

Besøksstrategi for Femundsmarka nasjonalpark og tilgrensede landskapsvernområder – vedtatt 2021

Saksopplysninger

Det er utarbeidet en Besøksstrategi for Femundsmarka nasjonalpark og tilgrensede landskapsvernområder. Besøksstrategien ble vedtatt av nasjonalparkstyret for Femundsmarka og Gutulia, og deretter oversendt til Miljødirektoratet for endelig godkjenning i 2021. Besøksstrategien bygger på forvaltningsplanen for Femundsmarka nasjonalpark fra 2014. Det ble også gjennomført en brukerundersøkelse i forbindelse med utarbeiding av Besøksstrategien.

Formålet med en besøksstrategi er å legge til rette for, og styre bruken av en nasjonalpark slik at opplevelsen for de besøkende og den lokale verdiskapingen blir størst mulig, forståelsen for vernet økes og verneverdiene ivaretas.

Besøksstrategien skal vise hvilke tiltak (informasjon, fysisk tilrettelegging, sonering, oppsyn etc) som er nødvendig for å balansere verneverdier, besøkende og lokal verdiskaping slik at

en oppnår størst mulig nytte for alle berørte interesser. Dersom det er motstridende målsettinger mellom ivaretagelse av verneverdiene og lokal verdiskaping, skal ivaretagelse av verneverdiene tillegges størst vekt.

Det ble utarbeidet en Tiltaksplan som konkretiserte og prioriterte tiltak for en 4 års periode (2021 – 2024). Da de fleste tiltakene nå er gjennomført, er det derfor nødvendig å revidere den vedtatte Tiltaksplanen for en ny 4-års periode.

De aktuelle tiltakene er evaluert og sammenstilt i en tabell, med kommentarer i forhold til grad av gjennomføring:

Evaluering Tiltaksplan 2021 – 2024

Type tiltak	Sted	Tidsplan	Gjennomføring/ Evaluering
Innfallsporter og informasjonspunkt			
Planlegge og etablere innfallspørt ved Elgå i nært samarbeid med Besøkscenter nasjonalpark og Elgå Vel.	Sentralt i Elgå, ved sti inn mot Svukuriset	2020 - 2021	Innfallspørten ble ferdigstilt sommeren 2021, 3 store infotavler, portalskilt, benker, skigard og beplantning med steinsetting for å forsterke det visuelle uttrykket.
Planlegge og etablere innfallspørt ved Synnervika, lokalisering i tilknytning til gapahuk, brygga og MS Fæmund II.	Synnervika, like før brygga ved gapahuken	2020 - 2021	Innfallspørten ferdigstilt 20/21 – gapahuk, toalett, bål plass ved sjøen, 3 teltplasser. Tre store informasjonsskilt og portalskilt. Utsettingsplass for kano – bilparkering avgrenset.
Sette opp nye veiskilter som viser til Femundsmarka, i henhold til merkevaren Norges nasjonalparker. I samarbeid med fylkeskommune og Statens Vegvesen.	Røros og Engerdal	2021	Skilt til Femundsmarka NP er satt opp på Røros, 2 stk varslingskilt i krysset Gjøsvika 2021 Nye skilt i Engerdal / Innlandet er omsøkt, men har ikke kommet på plass.
Utrede muligheter for å etablere informasjonspunkt ved naturlige utgangspunkt for turer inn i området. Utarbeide nye skilter i henhold til merkevaren Norges nasjonalparker. Ved Ljøsnåvollen, Feragsdammen, Langen, Røsanden, Røvollen, Haugen, Svukuriset,	Hele området	2021-2024	Det er satt opp ny og oppdatert informasjon, i henhold til nye maler, på eksisterende Grenselandtavler på følgende steder: Ljøsnåvollen, Feragsdammen, Muggosen, Langen, Røvollen, Haugen, Svukuriset, Revlingen, Dalset og Gutulisjøen. I tillegg ny tavle ved Stolvika.

Valdalsfjellet og Sylen/Grøvelsjøen.			Gjenstår ved; Røsanden, Valdalsfjellet, Sylen/ Grøvelsjøen og Vauldalen
Informasjonstiltak/ formidling			
Status for Gränslandet. Hva skal skje med prosjektet. Dialog mellom den norske og svenske forvaltningen.	Hele området	2021	Har vært flere dialogmøter med svenske forvaltningsmyndigheter i Dalarna og Jämtland. Enige om å fase ut felles nettsted «Gränslandet», ikke oppgradere eksisterende brosjyrer, gå bort fra felles logo på infotavler. Utviklet nytt design på gamle grenselandtavler for at disse kan benyttes videre i henhold til mal fra Norges nasjonalparker. Videreføre sak til sak samarbeid og årlig dialogmøter.
Utarbeide ny brosjyre om Femundsmarka i henhold til mal for merkevaren Norges nasjonalparker	Hele området	2020-2021	Ble ferdigstilt i 2021, er tilgjengelig på norsk, sørsamisk, engelsk og tysk.
Utarbeide ny hjemmeside som gir god informasjon om området til de besøkende, felles prosjekt med besøkssenteret. Være aktiv på sosiale medier, Instagram og Facebook.	Hele området	2021	Utarbeidet ny besøksrettet hjemmeside i henhold til maler fra Norges nasjonalparker. Samt en egen forvaltningsrettet hjemmeside for nasjonalparkstyret. Jevnlig aktivitet på Facebook og Instagram, rundt 30 innlegg i året.
Etablere Historisk vandrerute fra Røros til Langen, via Langtjønna landskapsvernområde. Samarbeid med DNT og Riksantikvaren. Sette opp vippeskilte med informasjon om kulturminner i området. Åpning av ruta 2021.	Feragsdammen – Langtjønna - Femundåsen	2020-2021	Historisk vanderute ble ferdig til åpningen 2021. Etter samarbeid med DNT og Riksantikvaren. Stien starter på Røros og går via Langtjønna LVO til Langen. Totalt ca 45 km. Infotavler ved start og slutt, 22 vippeskilte etablert og noe supplering av disse i 2022.
Sette opp natursti ved Heggrøsta. Om historien og naturen i området.	Heggrøsta	2021	Det er etablert en liten natursti med vippeskilt som presenterer natur og kulturhistorie i området – ferdig 2021
Utarbeide informasjon rettet mot sporløs ferdsel. Eksempelvis lage/trykke egen søppelpose (nedbrytbart materiale) med informasjon som kan deles ut til besøkende,	Hele området	2021-2023	Sporløs ferdsel har vært et viktig fokusområde for informasjon på hjemmesiden og SoMe, samt utstilling på Besøkssenteret. Temaet er tatt inn på alle nye infotavler. Samt eget prosjekt på Femundbåten og ved utvikling av

lage film om sporløs ferdse som kan ta for seg flere tema etc. Samarbeid med Besøkssenteret.			en egen «Infosøyle». Det er også laget filmsnutter spesifikt om temaet for Femundsmarka og Miljødirektoratet har laget egne filmer om temaet til bruk i alle verneområder.
Hvordan ferdes i reinbeiteland – mer dynamisk informasjon som ivaretar sesongvariasjoner – bidra til å styre ferdselen i sårbare perioder. Samarbeid med besøkssenteret og reindriften.	Valdalsfjellet og Besøkssenter Nasjonalpark i Elgå	2021-2023	Det er utarbeidet informasjon om reindriften på alle aktuelle innfallspor, og infoskilt, samt egne «påminningsskilt» i forhold til reinbeiteland. Det er ønske om en tydeligere informasjon i forhold til reindriften og sårbarhet på Valdalsfjellet. Det er utarbeidet en ideskisse fra landskapsarkitektene Feste NØ. Samt et forprosjekt av Taiga nature og photo. Det har også vært flere befaringer og dialogmøter i området. Men det er ikke funnet en løsning i forhold til hvordan informasjonen kan utformes, uten samtidig å ha tiltrekningskraft i forhold til potensielle besøkende.
Formidling om samisk reindriften ved Svukuriset – (Daniel Mortensson – tydelig beitepåvirket landskap – spor etter gammer – og samlekvær i bruk). Informasjon om Svukuriset, reindriften og nasjonalparken sees i sammenheng.	Svukuriset og nærområder	2021-2022	Det er utarbeidet et informasjonspunkt på tunet til Svukuriset turisthytte. Med fokus på informasjon om den sårbare reindriften i området, med reinsdyr i siluett og benker etc. I tillegg er det satt opp en ny tematafle ved reingjerdet langs bilveien til Svukuriset. To infotavler langs DNT stiene har fått hovedfokus på rein og reindriften, samt 6 nye påminningsskilt langs to hovedstier.
Vurdere å utarbeide nytt informasjonsmateriell til de åpne buene, DNT-hytter, Fæmund II og andre reiselivsaktører i randsonen. Brosjyrer, kart, rollup etc.	Hele området	2021-2023	Det er utarbeidet tematiske brosjyrer om moskus, Femundshytten, Haugen og Sylen. Disse er tilgjengelig digitalt, den om moskus er også trykket opp. Det er startet opp arbeid med revidering av «buheftene» i samarbeid med Statskog. Det er utarbeidet informasjon på Fæmund II med bordbrikker, skjerm med visning av relevante tema, gamle svart/hvitt bilder med relevant innhold i forhold til verneregler. Samt oppgradert hjemmeside. Infosøyle

			til lokale bedrifter er også utarbeidet som prototype.
Informasjon rettet mot hundekjørermiljøet - ferdsel i vinterbeiteområdene – spesifikk informasjon knyttet til utfordringene	Hele området	2021-2022	Dialogmøter er gjennomført i perioden 2022 til 2024, med hundekjørermiljøet og reindriften. Diskutert flere mulige tiltak. Målet er teste ut noe av dette så snart som mulig.
Vurdere å utarbeide Site – Specific guidelines for å gi råd til de som ferdes, slik at man skal oppleve området på best mulig måte og samtidig ferdes hensynsfullt. Må utarbeides i samarbeid med lokale ressurspersoner.	Hele området	2022-2023	Ved etablering av nye infotavler er innholdet mer målrettet i forhold til den aktuelle plasseringen. Slik at budskapet retter seg mer mot det aktuelle verneområdet og det som er utfordringer på de ulike lokasjonene.
Tilrettelegging			
Videreføre utkjøring av ved til 17 åpne buer og 4 leirplasser i samarbeid med SNO og Statskog. Vurdere om dette skal utvides til leirplasser i nedre del av Røavassdraget og Roasten.	Langtjønna LVO og Femundsmarka ved innfallsport.	Løpende	Utkjøring av ved til 17 åpne buer og 4 leirplasser er videreført i samarbeid med Statskog, og med bidrag fra SNO og Engerdal fjellstyre. Det må vurderes videre om det er behov for utkjøring til flere aktuelle leirplasser.
Videreføre skjøtselstiltak i Heggrøsta og Muggsjølia, holde gjenveksten nede.	Heggrøsta Muggsjølia	Løpende	Det er utarbeidet en enkel skjøtelsesplan for Heggrøsta og det forutsetter en løpende skjøtsel i området. Det har også vært gjennomført skjøtselstiltak i Muggsjølia.
Vurdere omlegging av DNT-stien mellom Svukuriset og Røvollen, ved Røvoltjønna. Samarbeid DNT.	Røvolvfjellet	2021-2022	Denne omleggingen er nå gjennomført, og det er etablert informasjon i området i forhold til dette tiltaket. Resultater viser stor nedgang i trafikk i de sårbare områdene. Kartlegging av effekter på besøk og fugl videreføres.
Behov for videre registreringer/kartlegging			
Lage en oversikt med kartfesting av ulike installasjoner, tilrettelegging (ruter, bruer, tilrettelagte leirplasser), merkede scootertraseer. Samarbeid med GIS-	Hele området	2021-2022	Det er utarbeidet et nytt verktøy «Naturopdrag» i regi av SNO/Miljødirektoratet. Den vil langt på vei ivareta behovet for kartfesting av ulike installasjoner og tiltak i området.

ansvarlig hos Statsforvalteren.			
Gjennomføre sammenlignende undersøkelser rettet mot slitasje på stier og leirplasser i områder der dette ble gjennomført på 80 og 90 tallet – for å få en oversikt over slitasje og sårbarhet for vegetasjon og terreng i et lengre perspektiv.	Røsanden og Røa	2020-2021	Gjennomført en masteroppgave på utvikling i slitasje på vegetasjon og skader på trær ved Røosen og nedre del av Røa. Sammenlignet data fra 1988 og 2020. I tillegg har NINA hatt et forskningsprosjekt i området, der de har kartlagt utfordringene i området langs Røavassdraget og Røvoltjønna og gjennomført ulike informasjonstiltak som deretter er evaluert i forhold til effekter på naturmiljø.
Sårbarhetsvurdering av vegetasjon og dyreliv langs Mugga. Kartlegging av leirplasser.	Mugga	2022	Dette er ikke gjennomført, vil bli prioritert i framtidig handlingsplan
Kulturminner - informasjon/ tilrettelegging			
Kulturminner - registrering og sårbarhet. Kartlegge kulturminner i området og vurdere sårbarheten for ferdsel. Dette må gjøres i samarbeid med kulturminnemyndigheten. Særlig steinalderboplasser ved Røsanden, fangstanlegg langs Mugga og Røa.	Hele området	2022-2025	Tiltaket er delvis gjennomført. Det er kartlagt et sammenhengende system med dyregraver langs sørsiden av Røavassdraget, disse er kartfestet og nå tilgjengelig i kulturminneregisteret «Askeladden». Det er også foretatt befaringslangtjønna sør for Røosen av kulturminnemyndighet i Innlandet. Samt tilsvarende i Langtjønnaområdet. Det gjenstår imidlertid en del før alle kulturminner er registrert.
Falkefangst i Femundsmarka – tuftene kan være sårbare for inngrep fra besøkende. Kan være aktuelt med formidling ved Falkfangerhøgda – detaljerte beretninger om dette i Linnés beretninger	Svukuriset - Falkfangerhøgda	2022-2025	Det er gjort en foreløpig vurdering i forhold til at fysisk informasjon om falkefangstanlegget ikke er ønskelig, da dette er i et eksponert område (topp) og kan berøre reindrifta negativt. Det er imidlertid gjort ulike muntlige presentasjoner av falkefangsten i området, bla ved Blokkodden og et eget publikumsarrangement på Svukuriset

Åpne buer i Femundsmarka – 7 av buene er nå fredet. Viktig del av kulturhistorien, og formidling.	Langtjønna LVO og Femundsmarka NP	2022-2025	Dette gjenstår, og ses i sammenheng med revisjon av «Buheftene» som er startet opp i samarbeid med Statskog.
Andre aktuelle kulturminner som kan vurderes for formidling – Krigsminner - Muspelheim	Femundsmarka NP	2022-2025	Foreløpig ikke tatt tak i dette. Utarbeidelse av informasjon om kulturminner bør først og fremst ligge til andre aktører med ansvar for kulturminneforvaltning, herunder fylkeskommunen eller kommunen. Slik informasjon bør med fordel legges på nett for å unngå for mye informasjon/installasjoner ute i områdene.
Kulturminner med forbindelse til Røros kobberverk. Et stort antall kulturminner knyttet til kullvedhogst, kullbrenning og kulturminner knyttet til setring, slått, jakt og fiske. En kullbotn med tilhørende koie ved stien mellom Røsanden og Røvollen kan egne seg godt til formidling. Kullmila ved Vassviktjønna som står ubrent er bevart med tak, og her vil informasjon om kullbrenningen og omfanget av aktiviteten bedre opplevelsen av kulturminnet.	Alle verneområder	2022 - 2025	Den historiske vandreruta har stort fokus på kulturminner i området, særlig knyttet opp mot geologi og gruvedrift. Samt aktuelle kulturminner som kullbotn, tømmerrenner, fløteranlegg og tømmerkoier. Kullmila ved Vassviktjønna og koia mellom Røsanden og Røvollen er foreløpig uten fysisk informasjon. De bør i første rekke benyttes som en del av et opplegg med guiding og muntlig informasjon.
Samiske kulturminner – det er registrert et antall samiske kulturminner innenfor nasjonalparken. Disse bør kontrollregistreres og suppleres. Det kan være hensiktsmessig å merke/informere om samiske kulturminner der hvor kulturminnene ligger i umiddelbar nærhet til stier/rasteplasser (gammetuft ved Storfisktjønna er utsatt for slitasje fra besøkende som raster på stedet).	Hele området	2021-2022	Det har vært gjennomført et forprosjekt i samarbeid med Aajege om kartlegging av kulturminner innfor Femundsmarka nasjonalpark. Det er startet opp feltarbeid med registreringer i området nord for Røa, sesongen 2024 og dette vil videreføres i 2025. Etter at kartleggingen er gjennomført er det naturlig å gjøre en forvaltningsmessig vurdering i forhold til om det er behov for egne tiltak opp mot denne kunnskapen.

Andre tiltak			
Tiltak for å redusere leirslagning og fisking rundt Røvoltjønnan på vår/forsommer bør utredes nærmere.	Røvoltjønnan	2021-2022	Satt opp informasjon på alle stier inn i området, om sårbart fugleliv. Tydelig avgrensning med «rød sone» i perioden 15. mai til 1. juli. Effektene av tiltaket evalueres. DNT-sti og turforslag på UT.no er lagt om.
Stor sensitivitet for bruk av gammel død ved til bål – bør forsøke å konsentrere bruken av utvalgte leirplasser. Ved at disse anmerkes på kart, og tilrettelegge tydeligere der det tåles mer bruk.	Femundsmarka NP Langtjønnan LVO	2021-2022	Det gjøres en forløpende jobb med å rydde og tilrettelegge leirplasser. Det er satt opp egne temaskilt ved leirplasser med ved, for å informere om formålet, vern av skog og illustrasjon av egen innsats for å sage/kløyve ved. Det er etablert vedskur med betalingsordning i Synnervika og Gutulia.

Som det framkommer av tabellen er de fleste planlagte tiltakene i Besøksstrategiens Tiltaksplanen gjennomført, noen prosjekter gjenstår og kan være aktuelle å videreføre. Noen prosjekter har etter nærmere prosjektering og utredning vist at det ikke er grunnlag for/ eller ønskelig å gjennomføre. I tillegg er det avdekket nye behov for tiltak som kan gjennomføres i perioden 2025 – 2028.

Tiltaksplan 2025 – 2028

Type tiltak	Sted	Prioritet	Tidsplan
Informasjonspunkt			
Etablering av nye veiskilt med informasjon om nasjonalparkene i tråd med merkevaren "Norges nasjonalparker". I samarbeid med Engerdal kommune og Innlandet fylkeskommune.	Engerdal	1	2025 -2026
Informasjonsskilt ved Grøvelsjøen og Linnèstien (grensen Norge-Sverige).	Grøvelsjøen Norge/Sverige	1	2025

Egen informasjon om reindrift ved reingjerdet.			
Informasjonspunkt i Sylen. Avklares etter eventuell innlemming av Grøvelsjøen NR. Starte dialog med grunneiere.	Sylen - brygge	3	2027
Avklare videre informasjonsbehov på Valdalsfjellet. Tydelig informasjon og kanalisering. Et alternativ er bruk av eksisterende "Grenselandtavler" med oppdatert utforming og innhold.	Valdalsfjellet	2	2025-2026
Vurdere behov for skilting ved svenskegrensen, spesielt langs Røvassdraget (Reva) på grensen til Rogan naturreservat.	Grense mot Sverige	1	2026
Flytting av informasjonspunkt Vauldalen til Vauldalen Fjellhotell, i samarbeid med verneområdestyret for Skardsfjella – Hyllingsdalen LVO.	Vauldalen	3	2027
Enkel informasjon om Femundsmarka ved planlagt ny innfallsport til Skardsfjella-Hyllingsdalen i Brekken, i samarbeid med verneområdestyret	Brekken	2	2026
Informasjonstiltak/ formidling			
Ferdigstille "Buhefter" for de 17 åpne buene i Femundsmarka/Langtjønn a i samarbeid med Statskog.	Femunds- marka nord for Røa/ Langtjønn a LVO	1	2025-2026
Informasjon om utkjørt ved, inkludert kunnskap om fredet skog, begrenset vedmengde og	Hele området	2	2025-2026

håndtering. Testing av betalingsløsninger.			
Utvikling av informasjonsmateriell for utleiebuer, DNT-hytter og andre overnattingssteder.	Hele området	2	2026
Videreutvikle "Infosøylen" med forbedret funksjonalitet og batterikapasitet. Velge ut 5–7 aktuelle reiselivsbedrifter for plassering.	Randsonen – utenfor verneområde	1	2025-2026
Oppdatering av informasjon i Røosen, inkludert fjerning av gamle skilt og etablering av nye skråstilte skilt i tilknytning til ny sti. Infotavler ved Røosbua, med pedagogisk opplegg om ved og fredede trær.	Røosen	1	2025
Evaluerings av påminningsskilt og evt. oppsetting langs stien fra Røosen (ca. 400 meter).	Røosen	2	2025
Erne informasjonsskilt i Røosen for Fæmund II og Redningsselskapet	Røosen	2	2025
Spesifikk informasjon til hundekjørrermiljøet om ferdsel i vinterbeiteområder for rein	Hele området	1	2025-2027
Informasjonskampanjer på sosiale medier		1	Hele perioden
Tilrettelegging			
Videreføre utkjøring av ved til 17 åpne buer og 4 leirplasser, i samarbeid med Statskog. Vurdere utvidelse til leirplasser i nedre del av Røavassdraget og Roasten.	Langtjønna LVO og Femundsmarka ved innfallsport.	1	Løpende

Restaurere og forsterke Linnèstien, tydeliggjøre traseer og fjerne villstier.	Grøvelsjøen	1	2025
Informasjon til kanopadlere i Langtjønna LVO om sporløs ferdsel og kulturminner	Langtjønna LVO	2	2026
Behov for videre registreringer/ kartlegging			
Sårbarhetsvurdering av vegetasjon og dyreliv langs Mugga, inkludert kartlegging av leirplasser.	Mugga- vassdraget	2	2026
Kartlegging av stislitasje på mye brukte stier, vurdering av forvaltningstiltak (f.eks. Elgåhogna, Store Svuku).	Femunds- marka	2	2026-2028
Kulturminner - informasjon/ tilrettelegging			
Kartlegging av steinalderboplasser med vurdering av forvaltningstiltak og informasjonsopplegg.	Feragen og Røosen	2	2025 -2026
Ferdigstille registrering av samiske kulturminner i området nord for Røa, med vurdering av forvaltningstiltak.	Røros kommune	1	2025 - 2026
Andre tiltak			
Naturveiledere i mye besøkte områder for å informere og veilede besøkende.	Hele området	1	2026 -
Utarbeide en kommunikasjonsplan – prioritere viktige informasjonstilak og ha en tydelig kommunikasjonsstrategi	Hele området	1	2025



Arkivsaksnummer: 2024/11152-0

Saksbehandler: Sindre Kolstad Valan

Dato: 17.02.2025

Utvalg	Utvalgssak	Møtedato
Nasjonalparkstyret for Femundsmarka og Gutulia	6/2025	21.03.2025

Disponering av tiltaksmidler for Femundsmarka og Gutulia

Forslag til vedtak

Nasjonalparkstyret for Femundsmarka og Gutulia disponerer tiltaksmidlene for 2025 i samsvar med forslagene i saksutredningen.

--- slutt på innstilling ---

Saksopplysninger

For 2025 er Nasjonalparkstyret for Femundsmarka og Gutulia tildelt 1 800 000 kroner i tiltaksmidler over post 1420.31. I tillegg er det bevilget 580 000 kroner i driftsmidler og 510 000 kroner til naturrestaurering.

Driftsmidler er tildelt som følger:

Formål	Beløp
Drift styret	470 000
Grunnstøtte drift	75 000
Totalt	545 000

Midler til naturrestaurering er tildelt som følger:

Formål	Beløp
Naturvernrensning i Gutulia	380 000
Kartlegging av aktuelle områder for naturvernrensning	70 000
Restaurering av gyteområder for røye	60 000
Totalt	510 000

Tildelingen av tiltaksmidlene på 1 800 000 kroner er mindre enn det som ble omsøkt. Nasjonalparkstyret må derfor gjøre en prioritering. Forslag til disponering av tiltaksmidler:

Tiltak	Omsøkt	Forslag til fordeling	Merknad
Informasjon og tilrettelegging ved Røosen	400 000	200 000	Utarbeide ny informasjon. Infobu/gapahuk utgår.
Stirestaurering og informasjon på Linnéstien	900 000	900 000	Gjennomføres i tråd med tiltaksplan.
Informasjon om reindrift på Linnéstien	40 000	30 000	Gjennomføres i dialog med Länsstyrelsen og Svahken sijte.
Tilsyn av bygninger og skjøtsel i Gutulia – åpen seter	80 000	80 000	I tråd med tidligere år.
Stiforsterking inn til Gutulia	190 000	100 000	Materialer er kjøpt inn. Arbeid gjøres av SNO. Innkjøp og arbeid med legging av grus.
Vedkjøring til leirplasser og åpne buer	90 000	90 000	I tråd med tidligere år.
Skjøtsel av slåtteeeng i Heggørsta	55 000	40 000	Utarbeidet skjøtelsplan. Legges inn mer egeninnsats under selve skjøtelsen.
Stiomlegging og informasjon ved Røvoltjønnan	30 000	30 000	Kartlegging. Måle effekter av tiltak. Noe mer revegetering.
Informasjon og kanalisering i samarbeid med NINA	250 000	0	Naturveiledning er utenfor postformål.
Informasjonskampanjer på nettside og SoMe	35 000	0	Utenfor postformål.
Informasjon på riksgrensen ved Reva	40 000	0	Oppstart med planlegging/mulighetsstudie. Gjennomføring i 2026.
Restaurering og vedlikehold av bygninger i Gutulia	140 000	120 000	Arbeid utføres i tråd med tiltaksplan.
Kartlegging av leirplasser i Langtjønnna	30 000	30 000	Kartlegging utføres, som grunnlag for evt. tiltak.
Fjerne to gamle infotavler	15 000	5 000	Tavle ved Skjebro fjernes.
Rydding av søppel og bålringer	40 000	30 000	Noe gjennomføres av SNO.
Planlegging av informasjonstiltak	0	45 000	
Forvaltningstiltak sårbare samiske kulturminner	0	50 000	Etter avtale med Aajege
Uforutsette utgifter		50 000	
TOTALT	2 335 000	1 800 000	

ST 7/2025 Eventuelt