



Folgefonna
nasjonalparkstyre

Møteinnkalling

Utval: Folgefonna nasjonalparkstyre

Møtestad: Rosendal

Dato: 14.03.2024

Tidspunkt: 09:00

Eventuelt forfall må meldast snarast til nasjonalparkforvaltar. Vararepresentantar møter etter nærare beskjed.

Saksliste

Utvalgs-saksnr	Innhold	Lukket	Arkiv-saksnr
ST 1/24	Godkjenning av innkalling og dagsorden		
ST 2/24	Val av styremedlem til å skrive under protokollen		
ST 3/24	Konstituering av Folgefonna nasjonalparkstyre for perioden 2024-2027		2023/17925
ST 4/24	Tildeling drift- og tiltaksmidlar frå Miljødirektoratet - Folgefonna nasjonalparkstyre 2024		2023/17925
ST 5/24	Referatsaker		
RS 1/24	Folgefonna nasjonalpark - svar - rapportering antall anmeldelser til politiet i 2023	X	2024/486
RS 2/24	Folkemøter - revisjon Forvaltningsplan - Folgefonna nasjonalpark - landskapsvernområder		2023/15549
RS 3/24	Bondhusdalen landskapsvernområde - oversending av dokument - rettsbok med kart - Haugalandet og Sunnhordland Jordskifterett		2024/2227
RS 4/24	Folgefonna nasjonalpark - application - internship - Sophy Kley		2024/3081
ST 6/24	Delegerte saker		
DS 1/24	Delegert vedtak - Folgefonna nasjonalpark - nyttetransport med helikopter - Sandvin - Vierdal		2024/2330
DS 2/24	Delegert vedtak - Folgefonna nasjonalpark - motorferdsel - fleirårig - snøskuter - nyttetransport til stølshus - Espeland til Liasete - Tori Kambestad		2024/420
DS 3/24	Delegert vedtak - Folgefonna nasjonalpark - hogst av ved til eige bruk - Lundal Sameige		2023/18712
DS 4/24	Delegert vedtak - Folgefonna nasjonalpark - søknad motorferdsel - snøskuter - Espeland til Buerstølen og Langgrødbotnen		2024/2214
DS 5/24	Delegert vedtak - Folgefonna nasjonalpark - Bondhusdalen landskapsvernområde - drone - Statkraft AS		2024/864
DS 6/24	Delegert vedtak - Folgefonna Nasjonalpark - dispensasjon for motorferdsel - forskningsprosjekt UIB - Jostein Bakke		2024/2475
DS 7/24	Delegert vedtak - Folgefonna nasjonalpark - motorferdsel - fleirårig - snøskuter - Sandvinsstølane		2023/18548

ST 1/24 Godkjenning av innkalling og dagsorden
ST 2/24 Val av styremedlem til å skrive under protokollen



Arkivsaksnr: 2023/17925-0

Sakshandsamar: Lars Mikkjel Hus Kråkenes

Dato: 08.03.2024

Utval	Utvalssak	Møtedato
Folgefonna nasjonalparkstyre	3/24	14.03.2024

Konstituering av Folgefonna nasjonalparkstyre for perioden 2024-2027

Innstilling frå forvaltar

I medhald av punkt 2 i vedtekter av 19.01.2024 for Folgefonna nasjonalparkstyre, vert styret konstituert med val av leiar og nestleiar for perioden 2024-2027

Leiar:

Nestleiar:

Saksdokument:

- Oppnemning av medlemmer til Folgefonna nasjonalparkstyre 2024-2027, Miljødirektoratet, 01.02.2024
- Vedtekter for nasjonalpark- og verneområdestyrer oppnevnt i medhold av naturmangfoldsloven § 62. Fastsett av Miljødirektoratet 19.01.2024

På bakgrunn av framlegg frå kommunane og fylkeskommunen har Miljødirektoratet oppnemnt følgjande medlemer for Folgefonna nasjonalparkstyre for perioden 2024 - 2027:

Styremedlem	Personleg vara	Representant for
Vegard Bjørnevik	Thea Vaage	Kvinnherad kommune
Mette Heidi Bergsvåg Ekrheim	Andreas Grumheden	Etne Kommune
Roald Aga Hauge	Inger Synnøve Vestrheim	Ullensvang kommune
Sigrid Brattebø Handegard	Emil Tomasgard	Vestland fylkeskommune

Ved oppnemninga av styremedlemane er det teke omsyn til krava i likestillingslova § 28. Oppnemninga gjeld også for 2028, til nytt styre er utnemnt.

Leiar og styreleiar i tidlegare styre:

Nasjonalpark	Folgefonna Nasjonalpark
Landskapsvernområde	Hattebergsdalen Ænesdalen Bondhusdalen Buer
Naturreservat	Langebudalen



Styreperiode	Leiar	Nestleiar
2011	Synnøve Solbakken	Gard Folkvord
2012 - 2015	Synnøve Solbakken	Jon Opdal
2016 - 2019	Jon Larsgard	Siri Klokkestuen
2020 - 2023	Sigrid Brattebø Handegard	Hans Inge Myrvold

Miljødirektoratet har 19.01.2024 fastsett felles vedtekter for nasjonalpark- og verneområdestyre som er oppnemnd i medhald av naturmangfaldslova § 62. I medhald av vedtektene punkt 2. siste ledd, skal styret sjølv velja leiar og nestleiar:

«*Nasjonalpark-/verneområdestyret velger selv sin leder og nestleder*»

6.3 Delegere myndighet til forvalter

Vedtektene punkt 6.3 opnar for at styret kan delegere mynde til forvaltarane i enkelte saker. Styret delegerte i 2016 mynde til forvaltar i medhald av vedtektene for styret (utvalsak 10/16 - 02.06.2016):

«*Styret gjev nasjonalparkforvaltaren myndigheit til å handsama saker etter verneforskrifta sine spesifiserte dispensasjonsreglar og nokre særskilte saker etter § 48 i naturmangfaldlova.*

Verneforskrifta sine spesifiserte dispensasjonsregler for ferdsel og motorferdsel er:

- *Forskrift om vern av Folgefonna nasjonalpark § 3 punkt 5 og 6.*
- *Forskrift om vern av Bondhusdalen landskapsvernområde § 3 punkt 4 og 5.*
- *Forskrift om vern av Ænesdalen landskapsvernområde § 3 punkt 4 og 5.*
- *Forskrift om vern av Hattebergsdalen landskapsvernområde § 3 punkt 4 og 5.*
- *Forskrift om vern av Buer landskapsvernområde § 3 punkt 4 og 5.*

Saker etter dei andre spesifiserte dispensasjonsreglane i verneforskriftene og etter naturmangfaldlova § 48 der:

- *Det dreier seg om fornying av dispensasjon gjeve av styret eller arbeidsutvalet, og føresetnadane er tilnærma uendra.*
- *Det føreligg etablert forvaltningspraksis frå saker handsama av styret/arbeidsutvalet i tilsvarende saker.*
- *Forvaltningsplanen gjev eintydige føringar for utfallet*
- *Delegasjonsvedtaket er gjort med heimel i vedtektene for Folgefonna nasjonalparkstyre av 15.08.2015 punkt 6.2.»*

Det nye styret må vurdere om det skal gjerast endringar i gjeldande delegeringsreglar. Dersom det er ønske om endringar må det fattast nytt delegasjonsvedtak.

6.9 Opprettelse av et arbeidsutvalg

Vedtektene pkt. 6.9 opnar for etablering av arbeidsutval.

«*Nasjonalpark-/verneområdestyret kan nedsette et arbeidsutvalg bestående av medlemmer fra nasjonalpark-/verneområdestyret.*

Nasjonalpark-/verneområdestyret kan gi arbeidsutvalget myndighet til å treffe vedtak etter naturmangfoldloven og verneforskriftene i enkeltsaker som ikke er av stor betydning for verneverdiene. Arbeidsutvalgets vedtak skal treffes innenfor rammen av prinsipper fastsatt av styret for de ulike saksområdene i forvaltningsplan eller andre retningslinjer og i samsvar med naturmangfoldloven og verneforskriften.»



Vurdering

Styret vel leiar og nestleiar. Styret må vurderer om det skal opprettast arbeidsutval. Det var nedsett arbeidsutval for perioden 2016-2020. Det var i denne perioden handsama nokre mindre saker i arbeidsutvalet. Det har ikkje vore etablert arbeidsutvalet i den siste styreperioden. Med eit styre på berre 4 medlemmer, har det ikkje vore vanskeleg å samla styret for handsaming av saker. Forvaltar ser difor ikkje at det er trong for etablering av arbeidsutval i Folgefonna nasjonalparkstyre. Dersom det skal opprettast arbeidsutval, vert det tilrådd å velja leiar, nestleiar og medlem til arbeidsutvalet. Det kan vere tenleg med varamedlemmer til arbeidsutvalet dersom det er hastesaker og fast medlem ikkje kan møte.

Forvaltar ser ikkje trong for å gjera endringar i gjeldande delegeringsreglar. Etter 2016 har det vore mindre endringar i vedtektene til nasjonalparkstyra. Styret kan no delegere mynde til forvaltar om å avgjere oversending av saker til Miljødirektoratet om å påleggje overtredingsgebyr. Dersom det er ynskje om endringar må styret gjera nytt delegasjonsvedtak. Forvaltar føreslår at delegeringsreglane vert lagt fram som sak til handsaming i neste styremøte.

Vedlegg:

1 Vedtekter nasjonalpark- og verneområdestyrer - januar 2024



Vedtekter for nasjonalpark-/verneområdestyrer oppnevnt i medhold av naturmangfoldloven § 62

Fastsatt av Miljødirektoratet 19.01.2024 med hjemmel i lov av 19. juni 2009 nr. 100 om forvaltning av naturens mangfold (naturmangfoldloven) § 62 annet ledd tredje punktum, jf. delegeringsvedtak 8. januar 2021 nr. 65 og 15. januar 2021 nr. 82

1. Vedtektenes formål

Formålet med vedtektene er å gi bestemmelser om oppnevning av nasjonalpark- og verneområdestyret, og om styrets og nasjonalpark- /verneområdeforvalters myndighet og oppgaver.

Vedtektene skal videre legge til rette for en helhetlig og kunnskapsbasert forvaltning av verneområdene som forvaltes av nasjonalpark-/verneområdestyret i samsvar med verneformålet og i tråd med nasjonale mål og internasjonale forpliktelser.

2. Oppnevning og sammensetning av nasjonalpark- og verneområdestyrer

Nasjonalpark-/verneområdestyret oppnevnes av Miljødirektoratet etter innstilling fra berørte kommuner, fylkesting og Sameting.

Oppnevningsperioden for medlemmene i styret følger valgperioden for henholdsvis kommunestyrene, fylkestingene og Sametinget. Sammensetningen av nasjonalpark-/verneområdestyret skal følge kravene til kjønnsfordeling i likestillingsloven § 28.

Hver kommune skal være representert med ett medlem og innstiller en kvinne og en mann blant kommunestyrets medlemmer. Hver fylkeskommune skal være representert med ett medlem fra fylkestinget/fylkesrådet, og innstiller en kvinne og en mann blant fylkestingets/fylkesrådets medlemmer.

Medlemmene skal ha personlige varamedlemmer som møter når det faste medlemmet har forfall.

Nasjonalpark-/verneområdestyret velger selv sin leder og nestleder.

3. Nasjonalpark-/verneområdestyrets myndighet

Nasjonalpark-/verneområdestyret har følgende myndighet etter naturmangfoldloven:

- forvaltningsmyndighet etter verneforskrifter
- myndighet til å gi dispensasjon fra verneforskriftene med hjemmel i verneforskriftens dispensasjonsbestemmelser og naturmangfoldloven § 48
- myndighet til å utføre skjøtsel i verneområdene etter naturmangfoldloven § 47
- håndheving etter naturmangfoldloven §§ 69 – 72 og § 73.

Utøving av myndigheten skal skje i samsvar med naturmangfoldloven, herunder alminnelig bestemmelser om bærekraftig bruk i lovens kapittel 2.

Alle medlemmene i nasjonalpark-/verneområdestyret har et felles ansvar for en helhetlig forvaltning av verneområdene hvor ivaretagelse av verneverdiene og verneformålet er hovedoppgaven. Medlemmene av nasjonalpark-/verneområdestyret skal forvalte verneområdene i samsvar med internasjonale forpliktelser, naturmangfoldloven og verneforskriftene for det enkelte verneområde.

Nasjonalpark-/verneområdestyret er en juridisk person med myndighet til å inngå avtaler og påta seg forpliktelser innenfor de økonomiske rammene styret disponerer.

Forvaltningsknutepunkt for verneområdet(ene) fastsettes av Miljødirektoratet.

4. Nasjonalpark-/verneområdestyrets sekretariat

Nasjonalpark-/verneområdestyret skal ha et sekretariat som består av en eller flere nasjonalpark-/verneområdeforvaltere.

Nasjonalpark-/verneområdeforvalter(e) ansettes av Statsforvalteren.

Ansettelsen skjer etter egen instruks for ansettelse av nasjonalpark-/verneområdeforvalter utarbeidet av Klima- og miljødepartementet, og i dialog med styret.

Nasjonalpark-/verneområdeforvalteren er underlagt styret i forvaltningen av verneområdet.

Statsforvalteren har personal- og administrativt ansvar for nasjonalpark-/verneområdeforvalteren. Ved permisjon, langtidsfravær, eller der forvalter varsler om fratredelse fra sin stilling, skal Statsforvalteren i dialog med styret komme til enighet om hvordan forvalters arbeidsoppgaver skal løses inntil forvalter er tilbake, eller ny forvalter er ansatt.

Nasjonalpark-/verneområdestyret disponerer forvalterens arbeidstid.

5. Om møtene i nasjonalpark-/verneområdestyret

Kommuneloven kap. 11 om saksbehandlingen i folkevalgte organer kommer til anvendelse så langt de passer, med de tilpasninger som er fastsatt i disse vedtektene. Kommuneloven kap. 8 §§ 8-1 og 8-2 gjelder tilsvarende.

Nasjonalpark-/verneområdestyret bør tre sammen minst fire ganger hvert år og ellers når lederen bestemmer. Lederen plikter å kalle inn dersom minst en tredel av medlemmene ønsker det.

Innkalling til møte i nasjonalpark-/verneområdestyret skal varsles senest 2 uker før møtet. Endelig innkalling med saksdokumentene sendes senest 1 uke før møtet. Nasjonalpark-/verneområdestyret avgjør selv om det vil ta opp eventuelle saker som ettersendes senere enn dette.

Det føres protokoll fra møtene. Protokollen underskrives av styreleder og ett medlem som velges ved møtets begynnelse. Eventuelle protokolltilførsler må fremsettes i møtet.

Forvalters tilråding til vedtak skal fremgå av møteprotokollen.

For at nasjonalpark-/verneområdestyret skal være beslutningsdyktig må minimum halvparten av representantene være til stede. Vedtak fattes ved flertallsbeslutninger. Ved stemmelikhet har lederen dobbeltstemme.

6. Nasjonalpark-/verneområdestyret oppgaver

Nasjonalpark-/verneområdestyret har følgende oppgaver:

6.1. Behandle søknader

Nasjonalpark-/verneområdestyret skal behandle søknader og treffe vedtak etter verneforskriftene eller etter naturmangfoldloven § 48, jf. § 77 annet punktum, i tråd med forvaltningsloven og naturmangfoldlovens bestemmelser.

Vedtak etter verneforskrifter og naturmangfoldloven § 48 som nasjonalpark-/verneområdestyret, forvalter eller arbeidsutvalget fatter, skal registreres i Miljøvedtaksregisteret innen tre virkedager, jf. forskrift om Miljøvedtaksregisteret § 3. Vedtak som gjelder håndheving (retting, tvangsmulkt mv) etter naturmangfoldlovens kap. IX skal ikke registreres i Miljøvedtaksregisteret.

Alle vedtak fattet av nasjonalpark/verneområdestyret, forvalter eller arbeidsutvalget skal sendes i kopi til Statsforvalteren.

6.2 Forberedende klagesaksbehandling

Nasjonalpark-/verneområdestyret skal behandle klager på sine vedtak som forberedende klageinstans etter forvaltningslovens bestemmelser. Nasjonalpark-/verneområdestyret skal foreta de undersøkelser klagen gir grunn til. Dersom

nasjonalpark-/verneområdestyret ikke finner grunn til å endre vedtaket som følge av klagen, skal saken oversendes klageinstansen.

Miljødirektoratet er klageinstans for vedtakene som fattes av styret, eller av forvalter og arbeidsutvalg på vegne av nasjonalpark-/verneområdestyret.

Når det klages på vedtak truffet av nasjonalpark-/verneområdestyret, må forberedende klagebehandling skje i nasjonalpark-/verneområdestyret før saken eventuelt endes over til Miljødirektoratet som klageinstans. Også for vedtak truffet av arbeidsutvalget eller forvalter etter delegert myndighet, skal forberedende klagebehandling skje i nasjonalpark-/verneområdestyret.

Ved oversendelse av klagen til Miljødirektoratet skal nasjonalpark-/verneområdestyret fremstille saken på en oversiktlig måte og tilrettelegge grunnlaget for klageinstansens behandling. Kopi av alle sakens dokumenter skal vedlegges (kronologisk). Dersom forvalters innstilling fraviker nasjonalpark-/verneområdestyrets vedtak, skal dette fremgå av saksfremstillingen og møteprotokollen.

6.3 Delegere myndighet til forvalter

Nasjonalpark-/verneområdestyret kan gi forvalteren myndighet til å treffe vedtak og beslutninger i følgende sakstyper på vegne av styret:

1. Behandle søknader om ferdsel og om motorferdsel etter verneforskriftenes spesifiserte dispensasjonsbestemmelser.
2. Behandle søknader etter verneforskriftenes øvrige spesifiserte dispensasjonsbestemmelser og etter naturmangfoldloven § 48:
 - a) når vedtaket innebærer fornying av tidligere dispensasjon som er gitt av nasjonalpark-/verneområdestyret eller arbeidsutvalget dersom forutsetningene for tillatelsen er tilnærmet uendret,
 - b) når det foreligger en etablert forvaltningspraksis fra saker behandlet av nasjonalpark-/verneområdestyret eller arbeidsutvalget i tilsvarende saker og
 - c) når forvaltningsplan gir entydige føringer for utfallet av søknadsbehandlingen.
3. Treffe vedtak i samråd med styreleder når en sak haster fordi det er fare for skade eller annen negativ påvirkning på verneverdiene, for eksempel stans av ulovlig forhold, pålegg om retting eller direkte gjennomføring.
4. Behandle søknader om, eller på eget tiltak, endre frister som er fastsatt av nasjonalpark-/verneområdestyret.
5. Gi utsettelse av klagefrist etter forvaltningsloven § 29 fjerde ledd.
6. Treffe beslutning om utsatt iverksettelse etter forvaltningsloven § 42.

7. Beslutte oversendelse av saker til Miljødirektoratet med anbefaling om å ilegge overtredelsesgebyr.

Beslutningen om å delegere myndighet til forvalter må gjøres skriftlig og det må fremgå hvilken delegert myndighet forvalter har. Beslutning om delegert myndighet skal publiseres på nasjonalpark-/verneområdestyrets nettsider.

6.4 Følge opp brudd på verneforskriftene, naturmangfoldloven og enkeltvedtak

Nasjonalpark-/verneområdestyret har et selvstendig ansvar for å følge opp alle ulovlige forhold i verneområdene i medhold av reglene i naturmangfoldloven kap. IX om Håndheving og sanksjoner, som styret får kjennskap til. Dette kan f.eks. være brudd på naturmangfoldlovens bestemmelser, overtredelser av bestemmelser i verneforskriftene, eller brudd på enkeltvedtak eller vilkår i gitte tillatelser.

Nasjonalpark-/verneområdestyret skal vurdere hvorvidt overtredelsen skal anmeldes til politiet etter naturmangfoldloven § 75, eller sendes Miljødirektoratet for vurdering av overtredelsesgebyr etter naturmangfoldloven § 74. I vurderingen skal nasjonalpark-/verneområdestyret sikre at hensynet til både allmennpreventive og individualpreventive hensyn ivaretas for best mulig å kunne forebygge miljøkriminalitet. Dersom forholdet anmeldes, skal kopi av anmeldelse, samt avgjørelsesbeslutningen fra politiet, sendes Miljødirektoratet.

Nasjonalpark-/verneområdestyret skal i tillegg vurdere og følge opp ulovlige forhold i verneområdene etter bestemmelsene i naturmangfoldloven § 69 første ledd (stans og retting), § 70 andre ledd (tiltak ved uforutsette miljøkonsekvenser av lovlig virksomhet), § 71 første ledd (direkte gjennomføring) og § 73 første ledd (tvangsmulkt).

6.5 Utarbeide og revidere forvaltningsplaner

Nasjonalpark-/verneområdestyret skal utarbeide og revidere forvaltningsplan for verneområdet. Oppstart av planarbeidet skal skje i dialog med Miljødirektoratet. Forvaltningsplaner skal utarbeides innenfor rammene av naturmangfoldloven og verneforskriftene.

Forvaltningsplanen skal konkretisere hvordan formålet med vernet skal nås, og skal inneholde en flerårig tiltaksplan og en besøksstrategi. Før forvaltningsplanen sendes på høring skal endelig utkast sendes Miljødirektoratet for faglig gjennomgang. Forvaltningsplanen skal godkjennes av Miljødirektoratet.

6.6 Skjøtsel og besøksforvaltning

Nasjonalpark-/verneområdestyret skal ut fra en vurdering av om verneformålet i de enkelte verneforskrifter oppnås, vurdere behov for og nødvendig gjennomføring av skjøtsel og tilrettelegging.

Plan for skjøtsel og eventuell tilrettelegging i nasjonalparker og landskapsvernområder skal inngå i forvaltningsplanen, jf. naturmangfoldloven §§ 35 og 36 siste ledd.

Forvaltningstiltak iverksettes på et kunnskapsbasert grunnlag i samsvar med vedtatte forvaltnings- og skjøtelsesplaner.

Nasjonalpark-/verneområdestyret kan legge til rette for at verneområdenes potensial for verdiskapning utnyttes innenfor rammen av verneforskriftene og naturmangfoldloven i samsvar med besøksstrategi og forvaltningsplan. Nasjonalpark-/verneområdestyret bør innlede et samarbeid med lokalt reiseliv, øvrig reiseliv og aktuelle besøkssteder i dette arbeidet for å sikre at hensynet til verneområdet ivaretas. Nasjonalpark-/verneområdestyret er forvaltningsmyndighet og skal ikke opptre som kommersiell aktør.

Nasjonalpark-/verneområdestyret skal utarbeide årlige prioriteringer av skjøtelses- og forvaltningstiltak i verneområdene i tråd med den flerårige tiltaksplanen.

Som forvaltningsmyndighet skal nasjonalpark-/verneområdestyret i besøksstrategien vurdere behovet for særskilte informasjonstiltak. Nasjonalpark-/verneområdestyret er hovedansvarlig for informasjonstiltak og skal gjennomføre dette i henhold til Miljødirektoratets merkestrategi.

Nasjonalpark-/verneområdestyret tildeles etter søknad til Miljødirektoratet årlig midler til skjøtsel og forvaltning til prioriterte tiltak i henhold til vedtatte forvaltnings- og skjøtelsesplaner. Tildelingene skjer ut ifra de budsjettmessige rammer det enkelte året. Nasjonalpark-/verneområdestyret prioriterer bruken av de tildelte midlene. Alle tiltak skal være i tråd med godkjent forvaltnings- og tiltaksplan for verneområdene og andre relevante styringsdokumenter.

6.7 Grensemerking

Nasjonalpark-/verneområdestyret har ansvar for at det gjennomføres nødvendig grensemerking og vedlikehold av merkingen i verneområdene. Merkingen skal gjennomføres etter retningslinjer gitt av Miljødirektoratet i veileder om Opprettelse av verneområder (M-481).

6.8 Oppnevne rådgivende utvalg

Nasjonalpark-/verneområdestyret skal oppnevne et rådgivende utvalg. Utvalget skal bestå av representanter for de ulike interessene i området. Formålet er å legge til rette for et godt samarbeid mellom forvaltningsmyndigheten, offentlige organ, grunneiere, næringsliv, frivillige organisasjoner og samiske interesser der det er relevant.

Rådgivende utvalg kan bl.a. bestå av representanter for grunneiere og rettighetshavere, friluftsråd, næringsliv, frivillige organisasjoner (f.eks. natur- og miljøorganisasjoner) og særlig berørte offentlige organer.

Nasjonalpark- og verneområdestyret bør ha minst ett årlig dialogmøte med rådgivende utvalg.

6.9 Opprettelse av et arbeidsutvalg

Nasjonalpark-/verneområdestyret kan nedsette et arbeidsutvalg bestående av medlemmer fra nasjonalpark-/verneområdestyret.

Nasjonalpark-/verneområdestyret kan gi arbeidsutvalget myndighet til å treffe vedtak etter naturmangfoldloven og verneforskriftene i enkeltsaker som ikke er av stor betydning for verneverdiene. Arbeidsutvalgets vedtak skal treffes innenfor rammen av prinsipper fastsatt av styret for de ulike saksområdene i forvaltningsplan eller andre retningslinjer og i samsvar med naturmangfoldloven og verneforskriften.

6.10 Opprettelse av et administrativt kontaktutvalg

For å sikre at god samordning mellom forvaltning av verneområdene og annen kommunal forvaltning, bør nasjonalpark-/verneområdestyret oppnevne et administrativt kontaktutvalg bestående av representanter fra administrativt nivå i de ulike kommunene.

Formålet er å formalisere forvalteren sin administrative kontakt mot kommunene og samordning med kommunal forvaltning ellers, å etablere kunnskap om forvaltningen av verneområdene i kommuneadministrasjonen og bidra til lokalkunnskap i forvalterens innstilling til styret.

6.11 Naturbase og rapportering

Nasjonalpark-/verneområdestyret har ansvar for at opplysninger i Naturbase om verneområdet er oppdatert.

Rapporter og anmeldelser for brudd på naturmangfoldloven og verneforskriften skal sendes til Miljødirektoratet.

7. Nasjonalpark-/verneområdeforvalters oppgaver

Nasjonalpark-/verneområdeforvalter har følgende oppgaver:

7.1 Sekretariat

Nasjonalpark-/verneområdeforvalters hovedoppgave er å være sekretariat for nasjonalpark-/verneområdestyret og faglig forberede alle styresaker.

Forvalteren skal bidra til at verneområdene forvaltes i samsvar med naturmangfoldloven og verneforskriften og at saksbehandlingen følger forvaltningslovens bestemmelser.

Forvalteren skal i samråd med nasjonalpark-/verneområdestyret sørge for enhetlig og helhetlig forvaltning av verneområdene uavhengig av administrative grenser.

7.2 Fatte vedtak etter delegert myndighet

Nasjonalpark-/verneområdeforvalter kan fatte vedtak etter delegert myndighet. Dette

forutsetter at nasjonalpark-/verneområdestyret i skriftlig beslutning har delegert aktuell myndighet til forvalter etter pkt. 6.3.

Det skal komme frem av saksutredningen hvis forvalter fatter vedtak etter delegert myndighet. Alle vedtak som fattes etter delegert myndighet, skal refereres for styret.

Vedtak forvalteren fatter etter delegert myndighet etter pkt. 6.3 skal være i tråd med naturmangfoldloven, verneforskriften og forvaltningsplan. Nasjonalpark-/verneområdestyret kan gi særskilte retningslinjer for behandlingen av denne typen saker.

8. Statsforvalterens klagerett

Statsforvalterne har klagerett på vedtak fattet av nasjonalpark- og verneområdestyret jf. naturmangfoldloven § 62 tredje ledd siste setning.

9. Samarbeid med SNO lokalt

Statens naturoppsyn har tilsynsmyndighet i verneområdet, jf. lov om statlig naturoppsyn.

Nasjonalpark-/verneområdestyret skal etablere et samarbeid med SNO lokalt.

10. Endring av vedtektene

Miljødirektoratet kan endre disse vedtektene.



Arkivsaksnr: 2023/17925-0

Sakshandsamar: Lars Mikkjel Hus Kråkenes

Dato: 08.03.2024

Utval	Utvalssak	Møtedato
Folgefonna nasjonalparkstyre	4/24	14.03.2024

Tildeling drift- og tiltaksmidler frå Miljødirektoratet - Folgefonna nasjonalparkstyre 2024

Innstilling frå forvaltar

Tiltaksmidlane blir fordelt i tråd med søknad.

Saksopplysningar

- Søknad om drift- og tiltaksmidler for 2024, innsendt 09.01.2024
- Tildeling av drift og tiltaksmidler frå Miljødirektoratet 2024

Bakgrunn

Folgefonna nasjonalparkstyre får kvart år ei tildeling med drift- og tiltaksmidler frå Miljødirektoratet.

Tildeling driftsmidler

I driftsmidler for 2024, søkte nasjonalparkstyret om totalt 1 402 536,-. Dette inkluderer ei vidareføring av forvaltarstillinga knytt til revidering av forvaltningsplanen. I tillegg vart det søkt om kartleggingsarbeid, men det vart det ikkje løyvd midlar til. Miljødirektoratet løyvde totalt 1 260 000,- midlar til drift i 2024. Det vil sei at vi kan legge budsjettet under til grunn for 2024.

Merknad	Status	Kostnadsart	Beløp
Drift av Folgefonna nasjonalparkstyre	innvilga	Driftskostnadar	202 536
Revidering av forvaltningsplan for Folgefonna NP	innvilga	Løn	1 000 000

Nasjonalpark	Folgefonna Nasjonalpark
Landskapsvernområde	Hattebergsdalen Ænesdalen Bondhusdalen Buer
Naturresevat	Langebudalen



Kartlegging av kvartærgeologiske førekomstar	avslag	Kjøp av tenester	100 000
Kartlegging av innfallsportar og informasjonspunkt	avslag	Kjøp av tenester	100 000

Tildeling tiltaksmidler

Tiltaksmidlane skal nyttast til tilrettelegging, skjøtsel og informasjonsarbeid, og i tråd med retningslinjer og føringar frå direktorat og departement. Folgefonna nasjonalparkstyre sette opp ei prioritert bestilling av midlar på siste møtet i 2023. Nasjonalparkstyret søkte om totalt 950 000,-. Lista vart sendt til Miljødirektoratet som har gått gjennom alle tiltaka og vurdert dei opp mot postføremål og føringar. Det mest vanlege er at direktoratet vurderer kva tiltak som er innanfor og utanfor postføremålet, og at nasjonalparkstyret får ein «pott» med midlar til fordeling blant dei tiltaka som er vurdert som innanfor postføremålet. Det er og vanleg at tildelinga er mindre enn søknaden, og at styret derfor må fordele og prioritere dei midlane dei får. Forslag til tiltak og prioritering er vist under, basert på innsendt søknad til Miljødirektoratet:

Pri.	Tiltak	Merknad	Søkt om:	Tildelt
1	Opprusting av sti sør i Bondhusdalen	Lagt ut på anbod med tilbudsfrist 18.04.2024. Statkraft vil finansiere deler av arbeidet.	700 000	
2	Prosjektering av innfallsportar Buer og Bondhus	Samkøyre likt «tema» i Bondhus og Buer. Oppgradering av skilttavler og evt. nokre benker.	100 000	
3	Fjerne frøspreidd gran ved Myrdalsvatnet	Forvaltar vil kontakte aktuelle grunneigarar til jobben, eventuelt SNO.	50 000	
4	Løpande vedlikehald av stinett og innfallsportar	Tilrettelegging og informasjon. I fjor vart deler av denne potten nytta til å frakte massar på vegen inn til Bondhusvatnet der elva hadde slitt ned toppdekket.	100 000	
			950 005	800 000

Vurdering

I søknaden om tiltaksmidlane vart tiltaka prioritert med unik prioritering. Denne prioriteringa er eit utgangspunkt, men den kan endrast no. Forvaltar meiner lista kan stå slik ho er. Det er enno usikkerheit knytt til kva dei ulike tiltaka vil koste, mellom anna opprusting av stien i Bondhusdalen.



ST 5/24 Referatsaker



**Folgefonna
nasjonalparkstyre**

Postadresse
Folgefonna nasjonalparkstyre
Njøsavegen 2
6863 Leikanger

Besøksadresse
Folgefonnssenteret
Skålafjæro 17
5470 Rosendal

Kontakt
Sentralbord +47 57 64 30 00
Direkte: +47 5557 2026
fmvlpost@fylkesmannen.no
www.nasjonalparkstyre.no/Folgefonna/

MILJØDIREKTORATET
Postboks 5672 Torgarden
7485 TRONDHEIM

U.off: offl. § 24

Sakshandsamar Øystein Wallevik

Vår ref. 2024/486-0 432.2

Dykkar ref. 25fa5eff-
bf59-4f10-
b283-
9d62c1e7a3
11

Dato 31.01.2024

Folgefonna nasjonalpark - svar - rapportering antall anmeldelser til politiet i 2023

Viser til sak med merking 2023/8518 med anmodning om rapportering av antall anmeldelser fra Folgefonna nasjonalparkstyre i 2023, samt status på anmeldelser gjort i 2022.

Forvaltar kan ikkje sjå at det ligg føre anmeldelser frå verneområdestyret korkje i 2022 eller i 2023. Dette vart også bekrefta via ein innsynførespurnad hos Vest Politidistrikt. E-post frå Frode Meling Karlsen i Vest Politidistrikt er lagt ved.

Dei einaste anmeldingane i denne perioden vi kjenner til knytt til Folgefonna nasjonalpark har Statens Naturoppsyn stått for.

Med helsing

Øystein Wallevik
rådgjevar

Dokumentet er elektronisk godkjent

Vedlegg:

1 Innsynsforespørsel

Nasjonalpark	Folgefonna Nasjonalpark
Landskapsvernområde	Hattebergsdalen Ænesdalen Bondhusdalen Buer
Naturreservat	Langebudalen



Fra: Frode Meling Karlsen
Sendt: 30.01.2024 14:06
Til: Wallevik, Øystein
Emne: Innsynsforespørsel

Hei, viser til innsynsforespørsel av 29.1.24 kl 13:25.

Det ønskes informasjon om anmeldelser fra Folgefonna nasjonalparkstyre i løpet av årene 2022 og 2023. Formålet er at Miljødirektoratet ønsker oversikt over anmeldelser i verneområdestyrene.

Ved søk i våre register finner jeg en sak fra 2020, som er avgjort i 2022. Min tolking er at den faller utenfor idet gjerningstidspunkt er i 2020 (sak 15306273). Ingen andre saker kom opp i vårt straffesakssystem. Jeg har søkt på Folgefonna nasjonalparkstyre. Det kan være andre saker i det geografiske området der andre aktører er anmelder, disse vil ikke fremgå ved søket som er utført spesifikt på Folgefonna nasjonalparkstyre.

Med bakgrunn i overnevnte og de premisser som der er nevnt har vi ingen registrerte saker i 2022 og 2023.

Mvh.

Frode Meling Karlsen



Politiinspektør
Vest politidistrikt
FEE – P2

Tlf. 99608089 / 2340 (intern)

E-post: frode.meling.karlsen@politiet.no
www.politi.no



«Mottakernavn»
«Adresse»
«Postnr» «Poststed»
«Kontakt»

Saksbehandlar, innvalstelefon

Øystein Wallevik, 5557 2026

Folkemøter - revisjon Forvaltningsplan - Folgefonna nasjonalpark - landskapsvernområder

Forvaltningsmynda kallar herved inn alle interesserte til folkemøter angående revisjonen av forvaltningsplanen for Folgefonna nasjonalpark og verneområda rundt. Det er ikkje naudsynt å gå på alle tre møta som er satt opp.

Møta har som mål å informere og samarbeide med lokalsamfunna om eventuelle endringar i retningslinjer for forvaltningsplanen, og vi ynskjer å høyre dykkar synspunkt og innspel.

Det er viktig å understreke at retningslinjene i den reviderte forvaltningsplanen må overhalde lovforskriftene for verneområda. Vår jobb er å sikre ein berekraftig forvaltning av området samtidig som vi respekterer lovverket som gjeld. Difor kan ikkje retningslinjene åpne for aktivitet som vert regulert av desse lovforskriftene.

Lovverket er likevel ikkje alltid like enkelt å tyde, og difor oppfordrar vi sterkt til å kome med innspel til gode retningslinjer. Vi ynskjer alle interesserte innbyggjarar, næringsdrivande og organisasjonar velkomne til å delta på desse folkemøta for å dele dykkar perspektiv og bidra til en heilheitleg og balansert forvaltning av Folgefonna nasjonalpark og verneområda rundt.

Første møte vil skje på Åkrafjordtunet den 14. mars kl 19.

Neste møte vil skje på Litthuset i Odda den 18. mars kl 19.

Siste møte vil skje på Folgefonnssenteret i Rosendal den 20 mars kl 19.

Vi ser fram til å sjå dykk der!

Med helsing

Øystein Wallevik
rådgjevar



Vedlegg:

1 Folkemøter - revisjon Forvaltningsplan - Folgefonna nasjonalpark - landskapsvernområder

Mottakerliste:

Kvinnherad kommune	Rosendalsvegen 10	5470	ROSENDAL
Vestland fylkeskommune	Postboks 7900	5020	BERGEN
Ullensvang kommune	Opheimsgt. 31	5750	ODDA
Etne kommune	Sjoarvegen 2	5590	ETNE
BERGEN OG HORDALAND TURLAG	Tverrgaten 4	5017	BERGEN
BUFØREVEGENS VENER	v/Per K Måkestad Måkestad	5776	NÅ
ETNE BONDE OG SMÅBRUKARLAG	c/o Tore Aga Silde Sillavegen 74	5590	ETNE
ETNE BONDELAG		5590	ETNE
ETNE TURLAG	c/o Marit Solheim Åsheimsvegen 53	5593	SKÅNEVIK
FOLGEFONNA VELKOMSTSENTER AS	Postboks 34	5629	JONDAL
FOLGEFONNI BREFØRARLAG AS	v/Åsmund Bakke Juklafjord	5627	JONDAL
FORUM FOR NATUR OG FRILUFTSLIV HORDALAND	Tverrgaten 4	5017	BERGEN
FRILUFTSRÅDET VEST	Postboks 63	5575	AKSDAL
Statsforvaltaren i Vestland	Njøsavegen 2	6863	LEIKANGER
GEOPARK SUNNHORDLAND AS	Postboks 1	5447	MOSTERHAMN
HAUGESUND TURISTFORENING	Strandgata 171	5525	HAUGESUND
HARDANGER ECOTOURISM ANS	Juklafjord Folgefonna Breførarlag AS	5627	JONDAL
KVINNHERAD - KVAM BONDE- OG SMÅBRUKARLAG	c/o Siri Johanne Byrkjeland Fossovegen 9	5600	NORHEIMSUND
KVINNHERAD ENERGI AS	Skålagato 50	5470	ROSENDAL
KVINNHERAD NÆRINGSSERVICE	Stabburshaugen 5	5460	HUSNES
KVINNHERAD TURLAG	c/o Jarle Røstbø Bjellandsvegen 70	5450	SUNDE I SUNNHORDLAND
MAURANGER KRO & GJESTEHUS AS	Sunndalsvegen 647	5476	MAURANGER
NATURVERNFORBUNDET KVINNHERAD	Austrepollen	5476	MAURANGER
ULLENSVANG BONDE- OG SMÅBRUKARLAG	c/o Øystein Pugerud Gamlevegen 252	5777	GRIMO
ODDA/ULLENSVANG TURLAG	Postboks 366	5751	ODDA
REIS SAKTE AS	Sunndalsvegen 631	5476	MAURANGER
SAMARBEIDSRÅDET FOR SUNNHORDLAND IKS	Postboks 444	5403	STORD
Statens Naturoppsyn	Postboks 5672 Sluppen	7485	TRONDHEIM
SNO Rosendal			
STATKRAFT AS	Postboks 200 Lilleaker	0216	OSLO
STATKRAFT ENERGI AS AVD KG	Postboks 200	0216	OSLO
HARDANGER MAURANGER			



SUNNHORDLAND KRAFTLAG AS	Postboks 24	5401	STORD
VASSVIK AS	c/o Tveit Regnskap Odda	5750	ODDA
	AS Eitrheimsvegen 18		
VISIT HARDANGERFJORD AS	Sandvenvegen 40	5600	NORHEIMSUND
VISITFONNA AS	Postboks 34	5629	JONDAL
ÅKRAFJORDEN OPPLEVING AS	Åkrafjordvegen 1105	5596	MARKHUS
ÅKRAFJORDEN JAKT AS	c/o Jens Lindskog	5224	NESTTUN
	Midtunhaugen 70		
KVINNHERAD JEGER OG	Kaldanesvegen 58	5460	HUSNES
SPORTSFISKARLAG			
JONDAL JAKT- OG FISKELAG	c/o Stig Bjørnar Aasbø	5627	JONDAL
	Flåten 13		
ODDA JAKT OG FISKELAG	Postboks 148	5751	ODDA
RØLDAL JAKT OG FISKELAG	c/o Alf Medhus Krokenteig	5760	RØLDAL
	1		
ULLENSVANG JAKT OG FISKELAG	c/o Trond Tandberg Broto	5780	KINSARVIK
	15		
NORGES VASSDRAGS- OG	Postboks 5091 Majorstua	0301	OSLO
ENERGIDIREKTORAT (NVE)			
BKK AS	Postboks 7050	5020	BERGEN
FISKERIDIREKTORATET	Postboks 185 Sentrum	5804	BERGEN
BERGEN LOKALLAG AV	Klostergaten 28	5005	BERGEN
FORTIDSMINNEFORENINGEN,			
HORDALAND FYLKESAVDELING			
KVINNHERAD RØDE KORS	Bogsnesvegen 24	5460	HUSNES
HJELPEKORPS			
FOLGEFONN RØDE KORS HJELPEKORPS	Utne	5778	UTNE
ETNE RØDE KORS	Stadionvegen 6	5590	ETNE
BIRDLIFE NORGE	Sandgata 30B	7012	TRONDHEIM
BIRDLIFE NORGE - SUNNHORDLAND	Haugavegen 7	5430	BREMNES
LOKALLAG			
KVINNHERAD SAU OG GEIT	c/o Karl Ingve Eide	5454	SÆBØVIK
	Dubbedalen 12		
MAURANGER SAU OG GEIT		5476	MAURANGER
STATENS VEGVESEN BERGEN	Postboks 874 Sentrum	5807	BERGEN
KONTORSTED			
STATENS VEGVESEN ODDA	Eitrheimsvegen 160	5750	ODDA
TRAFIKKSTASJON			
HORDALAND BONDE OG SMÅBRLG	Postboks 542	5701	VOSS
BONDELAGETS SERVICEKONTOR AS	Kokstadflaten 36	5257	KOKSTAD
AVD HORDALAND BONDELAG			
VEST POLITIDISTRIKT	Postboks 85	6901	FLORØ
VESTLAND BOTANISKE FORENING	Universitetsmuséet	5007	BERGEN
	Allégaten 41		
STATENS KARTVERK ULLENSVANG	Sparbygget	5788	KINSARVIK
STATENS KARTVERK BERGEN	Postboks 600 Sentrum	3507	HØNEFOSS
Miljødirektoratet	Postboks 5672 Torgarden	7485	TRONDHEIM
NATURVERNFORBUNDET HORDALAND	Bredsgården 1e	5003	BERGEN
NATURVERNFORBUNDET I	c/o Klaus Issing Rasmussen	5610	ØYSTESE
HARDANGER	Porsmyrvegen 134		



ETNE BONDE OG SMÅBRUKARLAG	c/o Tore Aga Silde Sillavegen 74	5590	ETNE
HORDALAND BONDE OG SMÅBRUKARLAG	Postboks 542	5701	VOSS
NORSK BONDE- OG SMÅBRUKARLAG	Akersgata 41	0158	OSLO
SABIMA	Mariboos gate 8	0183	OSLO
NORGES KULTURVERNFORBUND	Øvre Slottsgate 2B	0157	OSLO
LA HUMLA SUSE	Kolstadgata 1	0652	OSLO
Alf Jørgen B Severinsen	Sandvin 25	5750	Odda
Amund Måge	Fjordavegen 1305	5776	NÅ
Anders Gavle	Tjørnadalsvegen 130	5750	ODDA
Anette Torp Naterstad	Guddalsvegen 180	5472	Seimssfoss
Anne Lamberg Opsahl	Skeisvegen 78	5472	Seimssfoss
Annette Måkestad	Reisetevegen 90	5776	NÅ
Annlaug Straume Svaboe	Ruseløkkveien 61	0251	Oslo
Arild Bleie	Bleievegen 41	5776	Nå
Arita Åkre	Fjordavegen 2010 B	5776	NÅ
Arne Johan Helle	Frognerveien 62	0266	OSLO
Arnout Ijzermans	Melsvegen 65	5470	Rosendal
Arnt Georg Aasheim	Grunnane 132	5251	Sørleidgrend
Arve J Haugland Tokheim	Messepromenaden 8	0279	Oslo
Arve Ravnøy	Fjordavegen 1081	5776	NÅ
Asbjørn Viland	Fjæravegen 12	5598	FJÆRA
Aslaug Eide Abelsen	Røldalsvegen 130	5750	Odda
Aslaug Hus Fagerbakke	Fagerbakkevegen 12	5397	Bekkjarvik
Astrid Bakke Haavik	Melsvegen 69	5470	ROSENDAL
Atle Høyland	Guddalsvegen 16	5472	SEIMSSFOSS
Aud Torhild Vatnedal	Krogen 25	4051	Sola
Audun Næs	Bondhus 30	5476	MAURANGER
BARONIET ROSENDAL	Postboks 235	5486	ROSENDAL
ASLA SAMEIGE	c/o Åshild Lundal Forland Damvegen 8B	5518	HAUGESUND
Beate Lode	Midtunhaugen 178	5224	NESTTUN
Berit Dale	Myklebustvegen 93	5464	DIMMELSVIK
Bjørg Haugland	Messepromenaden 11	0279	OSLO
Bjørn Anders Martins Sæberg	Landavegen 22	5464	DIMMELSVIK
Bjørn Buer	Buervegen 330	5750	ODDA
Bjørn Gunnar Haaland	Reisetevegen 122	5776	NÅ
Bjørn Klette	Seimshagen 12	5472	SEIMSSFOSS
Bodil Sundal	Skeishagen 79 B	5470	ROSENDAL
Borghild Vaarvik Øyre	Prestaåsen 57	4230	Sand
Christer Rene Nordanger	Fjordavegen 998	5776	Nå
Edit Sigvor Løyning	Rullestadvegen 55	5598	Fjæra
Egil Skeie	Seimssvegen 75	5472	SEIMSSFOSS
Einar Riise	Sandvin 24	5750	ODDA
Einfrid J Storegjerde	Gjerde 15	5474	Løfallstrand
Eirik Graue	Skjoldstølen 66	5236	RÅDAL
Eirik Maage Førde	Fjordavegen 1299	5776	Nå
Eli Ersland	Guddalsvegen 16	5472	SEIMSSFOSS
Elisabeth Romstad Måkestad	Reisetevegen 50	5776	NÅ



Ellen Lundal Fjæra	Albert Peterssons Veg 9 D	5750	Odda
Else Fagerlid	Plassaneset 30	5470	ROSENDAL
Endre Fossheim	Skeisvegen 53	5472	SEIMSFLOSS
EE LUNDAL SAMEIGE	c/o Jorun Irene Lundal	5750	ODDA
	Tokheim Tokheimsvegen 23		
Erik Mehus	Lyngstrandvegen 254	5474	LØFALLSTRAND
Erlend Rosseland	Buervegen 10	5750	ODDA
Erling Guddal	Naterstadvegen 14	5472	SEIMSFLOSS
Erling Torpe	Hardangerfjordvegen 675	5610	ØYSTESE
Eva Sundal	Sunnalsvegen 642	5476	MAURANGER
Evelyn Mehl Willumsen	Melsvegen 92	5470	Rosendal
Frode Enes	Gardsvegen 63	5475	ÆNES
Gaute Bondhus	Rennedalsvegen 2	5476	MAURANGER
Geir Bakke	Nernesvegen 32	5590	ETNE
Geir Eikeland	Maurholen 46	4316	SANDNES
Geir Inge Eimstad	Strondsvegen 183	5750	ODDA
Geir Inge Gutierrez Vevik	Løfallstrand 78	5474	Løfallstrand
Geir Olav Guddal	Seksevegen 48	5773	Hovland
Geir Riise	Sandvin 21	5750	ODDA
Gerd Mikalsen	Postboks 129, Haugavegen 6	5460	HUSNES
	Sunnalsvegen 629	5476	MAURANGER
Gitle Gausvik	Austrepollen 222	5476	MAURANGER
Grethe Hesvik	Postboks 58, Plassaneset 8	5470	ROSENDAL
Gunn Skaale	Guddalsvegen 181	5472	SEIMSFLOSS
Gøril Guddal	Seglemsvegen 97	5472	Seimsfoss
Hans Einar Guddal	Sandved Terrasse 5 E	4318	Sandnes
Hans Magnar Guddal	Fjordavegen 1854	5776	NÅ
Hans Martin Bleie	Postboks 8, Hålandsvegen 54	5470	ROSENDAL
Harald Håland	Bevertunet 11	5517	HAUGESUND
Harald Johan Pile	Skeisvegen 78	5472	SEIMSFLOSS
Harald Maaland	Slettestølsvegen 35	5450	SUNDE I SUNNHORDLAND
Harald Skoglund			
Hege Rullestad Wathne	Kopphaug 36	5514	Haugesund
Helge Reisæter	Reisetevegen 130	5776	NÅ
Helge S Buer	Buervegen 324	5750	ODDA
Helge Sandvin	Sandvin 17	5750	ODDA
Helleik Rabbe	Fjordavegen 561	5750	ODDA
Henning Seim Grønsdal	Grønsdal, Røldalsvegen 1131	5750	Odda
	Sandvin 14	5750	ODDA
Hilde Sandvin	Lyngstrandvegen 158	5474	LØFALLSTRAND
Hilde Solli	Geitadalsvegen 12	5593	Skånevik
Hilde Sundal Bjerkeim	Bleievegen 17	5776	Nå
Hjørdis Ingeborg Bleie	Kaldanesvegen 41	5460	HUSNES
Håkon Enes	Melsvegen 160	5470	ROSENDAL
Håkon Mehl	Løfallstrand 131	5474	Løfallstrand
Inge Vetlækre	Rabben 10 A	5750	ODDA
Ingebjørg Reiseter			



Ingebjørn Bleidvin	Soleieveien 20	8450	Stokmarknes
Inger Eitrheim Johansen	Sandvin 20	5750	Odda
Inger J Langåker Fatnes	Austarheimsvegen 114	4200	Sauda
Inger Synnøve Strømskag	Vetthus 18	5763	Skare
Ingfrid Øyre	Nordrepollen 265 B	5476	MAURANGER
Ingrid Kirsten Telnes	Postboks 27	5486	Rosendal
Ingrid Sundal	Guddalsvegen 13	5472	SEIMSFOSSE
Ingunn Five Gjerde	Stolmakergata 9 F	0551	Oslo
Ingvild Mehl	Grunnane 132	5251	SØREIDGRENDE
Iren Toskedal	Indre Sagstad 21	5919	FREKHAUG
Irene Stølheim Måkestad	Reisetevegen 38	5776	Nå
Ivar Igland Bleie	Surberg, Reisetevegen 30	5776	Nå
Ivar O Eide	Jordalsvegen 11 B	5750	ODDA
Jakob Eitrheim	Eitrheim 68	5750	ODDA
Jakob Gjerde	Nadderudveien 90 A	1362	HOSLE
Jan Ove Vintertun	Vintertun 51	5763	Skare
Jan Reidar Tokheim	Tokheimsvegen 23	5750	Odda
Jannicke Jordal	Strondsvegen 16	5750	ODDA
Jarle Fjæra	Jordalsvegen 180	5750	ODDA
Tørres Jarle Aarsand	Ænesvegen 316	5475	Ænes
Jens Åge Fossberg	Baronivegen 100	5470	Rosendal
Johan Varanes	Lyngstrandvegen 282	5474	LØFALLSTRAND
John Vidar Gundersen	Fjæravegen 15	5598	FJÆRA
Jon Opheim	Bekkjadalen 4 A	5750	ODDA
Jon Reisetser	C/O Fjordavegen 1810, 5776 Nå, Fjordavegen 1812	5776	NÅ
Jorunn Sigvaldsen	Sandvin 29	5750	ODDA
Jostein Hatteberg	Boks 7, Hålandsvegen 14	5470	ROSENDAL
Jørgen Mikal Eide	L. W. Hansens Gate 13	4021	STAVANGER
Karen Løvfall Våge	Løfallstrand 114	5474	Løfallstrand
Karina Sjurstræ	Buervegen 10	5750	ODDA
Karl Einar Eide	Jordalsvegen 13 B	5750	Odda
Kenneth Bondhus	Sunnalsvegen 660	5476	MAURANGER
Galtung Døsvig Kim	Storhaugen 29	5009	Bergen
Kirsten Mehl	Melsvegen 47	5470	ROSENDAL
Kirsti Eilertsen	Prestegardsvegen 5	5470	ROSENDAL
Kjell Guddal	Naterstadvegen 54	5472	SEIMSFOSSE
Kjell Høyland	Skeisvegen 40	5472	SEIMSFOSSE
Kjell Inge Aase	Åsevegen 20	5750	ODDA
Kjetil Hellesøy	Skårlandsveien 16	4337	SANDNES
Kjetil Riise	Bergstø 2	5598	FJÆRA
JSM SAMEIGE	c/o Marianne Lundal Berge Øyravegen 16	5596	MARKHUS
Knut Anders Langesæter	Lyngstrandvegen 132	5474	Løfallstrand
Knut Arne Øvrehus	Monsrudveien 113	1920	Sørumsand
Knut Inge Øvrehus	Austrepollen 230	5476	Mauranger
Knut Mehl	Melsvegen 21	5470	ROSENDAL
Kolbjørn Mehl	Grødemtunet 11	4029	STAVANGER
Kristen Daniel Eitrheim	Tunvegen 2	5750	Odda
Kristen Tokheim	Tokheimsvegen 2	5750	ODDA



Kristian Fjæra	Helgeplasset 154	5148	FYLLINGSDALEN
KVINNHERAD ENERGI AS	Skålagato 50	5470	ROSENDAL
Kåre Eikeland	Lyngstrandvegen 323	5474	LØFALLSTRAND
Kåre Johannes Aase	Åsevegen 23	5750	Odda
Kaare Skaala	Melsvegen 163	5470	ROSENDAL
Lars Enes	Teiglandsvegen 131	5680	TYSNES
Lars J Måkestad	Reisetevegen 23	5776	NÅ
Lars Jordal	Fjordavegen 986	5750	ODDA
Lars Kjetil H Reisæter	Reisetevegen 124	5776	Nå
Lars Olav Bondhus	Bondhus 41 B	5476	MAURANGER
Lars-Ove Seglem	Seglemsvegen 77	5472	Seimsfoss
Leif Kolbjørn Kongestøl	Ænesvegen 210	5475	Ænes
Leif Skeie	Skeisvegen 20	5472	SEIMSFLOSS
Leif Sverre Enes	Gardsvegen 55	5475	ÆNES
Lillian Våge	Lyngstrandvegen 132	5474	LØFALLSTRAND
Lilly Guddal	Guddalsvegen 88	5472	SEIMSFLOSS
Linda Bu Nordanger	Fjordavegen 998	5776	Nå
Liv Irene Storækre	Løfallstrand 166	5474	Løfallstrand
Liv Jane Mosnes	Lauvåsvågen 172	4311	HOMMERSÅK
Magne Haugland	Skeisvegen 46	5472	SEIMSFLOSS
Magne Langåker	Lyhaugen 11	5417	STORD
Malin Jordal	Jordalsvegen 187	5750	ODDA
Mari Mehl	Baronivegen 73	5470	ROSENDAL
Mariann Pedersen	Saksarrinden 56	5253	SANDSLI
Marie Meyer Fossberg	Baronivegen 100	5470	Rosendal
Marit Garberg	Tjørnadalsvegen 130	5750	ODDA
Marius Grønlien	Reisetevegen 116	5776	NÅ
Marius Sundal	Sunndalsvegen 690	5476	MAURANGER
Marta Elise Ness	Løfallstrand 128	5474	LØFALLSTRAND
Marta Espeland Riise	Bergstø, Bergstø 2	5598	FJÆRA
Marta Marie Skeie	Nesvegen 51	5470	Rosendal
Martin Hass	Plassaneset 26	5470	ROSENDAL
Merete Guddal	Seimsvegen 71	5472	SEIMSFLOSS
Målfrid Karin Naterstad	Naterstadvegen 12	5472	Seimsfoss
Målfrid Matre Hatteberg	Boks 32	5486	Rosendal
Natalie Martins Sæberg	Landavegen 22	5464	Dimmelsvik
Nils Ove Opedal	Hildal 34	5750	Odda
Oddbjørn Kroka	Ospelunden 16	5463	USKEDALEN
Oddgeir Kvestad	Reisetevegen 75	5776	NÅ
Oddmund J Digranes	Fjordavegen 864	5750	ODDA
Oddny Johanne Øyre	Nordrepollen 268	5476	MAURANGER
Oddvar Enæs	Gardsvegen 42	5475	ÆNES
Ola Espeland	Espelandsvegen 84	5763	SKARE
Ola M Jordal	Strondsvegen 10	5750	Odda
Ola-Petter Tokheim	Stenvikveien 4	3970	LANGESUND
Olaug Askeland	Bleievegen 29	5776	NÅ
Olaug J Hvidsten Eide	Jordalsvegen 13	5750	Odda
Olav Bleie	Bleievegen 16	5776	NÅ
Olav Enes	Gardsvegen 57	5475	ÆNES
Olav Ingebrikt Edna	Fjordavegen 574	5750	ODDA



Olav Seglem	Seglemsvegen 83	5472	SEIMSFLOSS
Olav Johan Lundal	Mølnhågen 30	8103	BREIVIK I SALTEN
Olav Ljostveit	Guddalsvegen 131	5472	SEIMSFLOSS
Olav Mikal Nerhus	Ænesvegen 294	5475	Ænes
Olav Solheim	Furuhaugen 5	5600	NORHEIMSUND
Ole Andreas Haddeland	Vollebergvegen 5	4262	AVALDSNES
Olger Eugen Leganger	Løfallstrand 147	5474	Løfallstrand
Ove Kambestad	Bleievegen 29	5776	NÅ
Peder Furuberg	Sunndalsvegen 50	5476	MAURANGER
Per Gunleiv O Måge	Fjordavegen 1282	5776	Nå
Per Inge Naterstad	Naterstadvegen 97	5472	Seimsfoss
Per L Lindvik	Fjordavegen 1487	5776	Nå
Per Magne Enes	Kleivo 16	5475	Ænes
Per Rullestad	Rullestadvegen 38	5598	FJÆRA
Ragna Markhus	Rullestadvegen 371	5598	FJÆRA
Ragnar Nøttveit	Ænesvegen 214	5475	ÆNES
Randi Rød Reisæter	Reisetevegen 124	5776	Nå
Reidar Eitrheim	Bleievegen 25	5776	Nå
Reidar Kristensen	Guddalsvegen 121	5472	SEIMSFLOSS
Robert Mehl	Baronivegen 51	5470	ROSENDAL
Rolf Christian Mehl	Melsvegen 64	5470	Rosendal
Ronny Kroka	Sunndalsvegen 133	5476	MAURANGER
Rune Helland	Røsslandslia 21	5460	HUSNES
Rune Ljostveit	Guddalsvegen 13	5472	SEIMSFLOSS
Salm Sjurstræ	Strondsvegen 136	5750	ODDA
Samson Bakke	Nedre Ulsetskogen 65	5119	ULSET
Samson Ola Kambestad	Bleievegen 56	5776	Nå
Sara Førde	Fjordavegen 1299	5776	NÅ
Sigbjørn Strand	Strondsvegen 178	5750	ODDA
ROSENDAL OG OMLAND VASSVERK L/L	Postboks 147	5486	ROSENDAL
Sigmund Lundal	Tysværvegen 23	5570	Aksdal
Sigmund Reidar Tokheim	Eitrheim 56	5750	Odda
Signe Bondhus-Jensen	Bondhus 25	5476	MAURANGER
Sigrun Opheim	Søster Mathildes Gate 28	1461	LØRENSKOG
Sigurd Hatteberg	Baronivegen 69	5470	ROSENDAL
Sigurd Naterstad	Sverdrups Gate 22 B	0559	OSLO
Sigurd Seim	Seglemsvegen 24	5472	SEIMSFLOSS
Sjur Jostein Måkestad	Reisetevegen 99	5776	Nå
Solveig Bleie	Surberg, Reisetevegen 30	5776	Nå
Solveig Nøttveit	Ænesvegen 214	5475	ÆNES
Sondre Jøsendal	Jøsendal 129	5763	SKARE
STATSKOG SF	Postboks 63 Sentrum	7801	NAMSOS
Stig Fredheim	Sunndalsvegen 672	5476	MAURANGER
Stig Klette	Nesvegen 134	5470	ROSENDAL
Stig Rødal	Fjordavegen 744	5750	ODDA
Stine Sofie Bragdø	Vollebergvegen 5	4262	Avaldsnes
Sturle Kalstad	Midtunhaugen 178	5224	NESTTUN
Svale Naterstad	Naterstadvegen 12	5472	Seimsfoss
Svein Gjertveit	Gjertveit 1	5776	NÅ
Svein Henrik Jøsendal	Jøsendal 125	5763	Skare



Svein Marken	Melsvegen 144	5470	ROSENDAL
Svein Nøttveit	Stølen 20, Stølen 20	5419	FITJAR
Terje H Jordal	Vintertun 31	5763	SKARE
Terje Enes	Kleivo 4	5475	ÆNES
Terje Enes	Skeishagen 38	5470	ROSENDAL
Terje Enes	Ænesvegen 203	5475	ÆNES
Tollef Rullestad	Rullestadvegen 55	5598	FJÆRA
Tommy Søllesvik	Lyngstrandvegen 158	5474	LØFALLSTRAND
Tor Bjarte Bratlebø	Nordnes 18	5776	Nå
Tor Johan Skjeldås	Jordalsvegen 162	5750	Odda
Tor Olav Tveitnes	Sunnalsvegen 141	5476	Mauranger
Tor Storegjerde	Baronivegen 55	5470	ROSENDAL
Toralf Helland	C/O Arthur Nordlies Vei 1B, 0956 Oslo, Fjordavegen 552	5750	ODDA
Toralf Malmanger	Rosendalsvegen 61	5470	Rosendal
Toralv Bjørke	Lyngstrandvegen 378	5474	LØFALLSTRAND
Tordis Ågot Pedersen	Måkastad, Reisetvegen 27	5776	Nå
Tore Bondhus	Bondhus 37	5476	MAURANGER
Tore Nerhus	Kyrkjevegen 90	5470	ROSENDAL
Torgeir Alvsåker	Conrad Mohrs Veg 8 A	5072	BERGEN
Torgils Eide	Jordalsvegen 10	5750	ODDA
Torgils Bleie	Bleievegen 50	5776	Nå
Tori Kambestad	Buervegen 23	5750	ODDA
Torill Helle Mathiesen	Sanddalsringen 60	5225	Nesttun
Torkjell Nå	Fjordavegen 1282	5776	NÅ
Torleif Bakke Haavik	Melsvegen 69	5470	Rosendal
Tormod Fossheim	Seglemsvegen 96	5472	SEIMSFLOSS
Torstein Guddal	Guddalsvegen 156	5472	SEIMSFLOSS
Torunn Sundal	Berjaflothevegen 26	5750	ODDA
Tove Sherling	Guddalsvegen 121	5472	Seimsfoss
Trine Langmo Røysland	Løfallstrand 234	5474	Løfallstrand
Trygve Fredheim	Sunnalsvegen 651	5476	MAURANGER
Turid Digranes Eikemo	Fanahammeren 21	5244	Fana
Turid Hildal	Røldalsvegen 901	5750	ODDA
Unni Mehl Vorland	Melsvegen 112	5470	ROSENDAL
VALESTRANDS BEITESFORENING AS	Kjosanevegen 78	5554	VALEVÅG
Veline Høyland	Bendixens Vei 63	5067	BERGEN
Vidar Fossheim	Guddalsvegen 17	5472	SEIMSFLOSS
Vidar Reisæter	Reisetvegen 115, Reisetvegen 115	5776	NÅ
Vigdis Gammelsæther	Melsvegen 65	5470	Rosendal
Vigleik O Bleie	Bleievegen 55	5776	NÅ
Vilde Åkre Digranes	Fjordavegen 868	5750	Odda
Violett Nyland R Eitrheim	Bleievegen 25	5776	Nå
Vivi Olaug Lundal	Flåto 28	5598	Fjæra
Yngve Olsson	Bleievegen 17	5776	NÅ
Øystein Eik	Baronivegen 57	5470	ROSENDAL
Øystein Eriksen	Prestegardsvegen 5	5470	ROSENDAL
Øystein Naterstad	Naterstadvegen 58	5472	Seimsfoss



Åse-Marie Reisæter	Reisetevegen 122	5776	Nå
Åshild Eitrheim Rødal	Fjordavegen 744	5750	Odda
Åshild Olsen	Skjeraveien 63	4180	KVITSØY
Åsmund E Haugland Tokheim	Bjørn Farmanns Gate 15	0271	Oslo
Åsmund Hjelmeland	Naterstadvegen 20	5472	SEIMSF OSS
Anna Lundal	V/ Leif Johan Lundal, Risengveien 105, Wilses Vei 13 B	1820	SPYDEBERG
ARNE HÅLAND	c/o 10 Hålandsvegen 10	5590	ETNE
Dag Opheim	Leitevegen 2 A	5522	HAUGESUND

Fra: Wallevik, Øystein[]
Sendt: 29.02.2024 14:51:00
Til: Sigmund Prestegaard[sigmund@smakraftkonsult.no]
Tittel: Kart Bondhusdalen LVO - Jordskifterett

Hei,

No har eg jobba med å spore opp kart du har etterspurt. Desse fekk eg tak i via arkivavdelinga hos Statsforvaltaren i Vestland.

Slik eg har forstått det var det *Haugalandet og Sunnhordland Jordskifterett* si oppgåve å gjere i stand grensene.

Vedlagt ligg rettsboka frå arbeidet, med kart og grenseskildringar. Eg har ikkje gått igjennom materialet i detalj, så gi meg ein lyd om det er noko som manglar, eller om det er noko anna du lurar på.

Med venleg helsing
Øystein Wallevik
Nasjonalparkforvaltar



**Folgefonna
nasjonalpark**

Tlf: +4755572026/+4792031295

E-post: oystein.wallevik@statsforvalteren.no

Besøksadresse: Folgefonnsenteret, Skålafjæro 17, 5470 Rosendal

Postadresse (arkiv): Statsforvaltaren i Vestland, Njøsavegen 2, 6863 Leikanger

Elektronisk postmottak: sfvlpost@statsforvalteren.no

<http://www.nasjonalparkstyre.no/Folgefonna/>

24 JUNI 2009

Saksnummer
1210-2007-0042

Vår referanse
884/2009 or

Vår dato
19.06.2009

Sak 1210-2007-0042 og sak 1230-2007-0019, Folgefonna nasjonalpark

Vedlagt vert oversendt rettsbok med framlegg til kart og grenseskildring. Vi ber om merknader til kart/grenseskildring innan 27.08.2009. Dersom De ynskjer ytterlegare opplysningar om det tekniske arbeidet med saka, kan overingeniør Terje Olav Bakke kontaktast på tlf 48053370 (etter 21.07.2009). Andre spørsmål om saka kan rettast til jordskiftedommar Oddmund Roalkvam på tlf 90920731 (etter 10.08.2009).

Etter at fristen for merknader er utgått, vert saka avslutta og forkynt.

Med helsing
Haugalandet og Sunnhordland jordskifterett


Oddmund Roalkvam
jordskiftedommar

Sak nr.: 1210-2007-0042 Folgefonna nasjonalpark - utsett frå 20.08.2008.

Saka gjeld: Krav om grensegang etter jordskiftelova § 88

Jordskiftedommar: Oddmund Roalkvam, som einedommar etter jordskiftelova § 9 andre ledd.

Protokollfører: Oddmund Roalkvam

Saka er kravd av: Fylkesmannen i Hordaland

Til handsaming: Utkast til grensekart og grenseskildring

Partar: Jf. vedlagt partsliste

Eigedomane ligg i kommunane Kvinnherad, Etne, Odda, Ullensvang og Jondal.

Til stades: Jordskifteretten

Etter dei innleiande rettsmøta, er det under leiing av overingeniør Terje Olav Bakke ved rettens kontor, gjennomført grensemerking, innmåling og kartfesting for Folgefonna nasjonalpark med tilhøyrande landskapsvernområder.

Det er utarbeidd førebels grensekart og grenseskildring, som vert sendt ut til gjennomsyn før saka vert endeleg avslutta.

Jordskifteretten legg fram:

Dok. nr. 12. Framlegg til grenseskildring, datert 19.06.2009

NP = Folgefonna Nasjonalpark
LVO = Landskaps Verneområde

Grense 01

til venstre: Grunneigar

til høgre: LVO

Punktnr	Skildring	Retning	Avstand	X-koordinat	Y-koordinat
021	Umerka grensepunkt			6666210,36	347366,10
		383,90	874,17		
022	Off. godkj. grm. i fjell			6667056,71	347147,33
		124,30	900,45		
023	Off. godkj. grm. i stein			6666721,26	347982,97
		155,43	758,06		
024	Off. godkj. grm. i jord			6666141,50	348471,38
		152,92	404,06		
025	Off. godkj. grm. i stein			6665842,98	348743,69
		105,05	84,99		
026	Off. godkj. grm. i stein			6665836,26	348828,41
		389,82	388,91		
027	Off. godkj. grm. i stein			6666220,20	348766,47
		389,77	509,06		
028	Off. godkj. grm. i stein			6666722,70	348685,05
		105,79	414,52		
029	Umerka grensepunkt			6666685,06	349097,85
		90,88	530,32		
030	Off. godkj. grm. i stein			6666760,75	349622,75
		131,85	1136,77		
031	Off. godkj. grm. i fjell			6666215,53	350620,23
		208,53	417,15		
032	Off. godkj. grm. i fjell			6665802,13	350564,50
		115,87	1912,93		
C34T0133	Fastmerke			6665330,10	352418,28

Grense 02

C34T0106	Fastmerke			6663615,35	352286,99
		245,41	2718,76		
016	Umerka grensepunkt			6661559,39	350508,03
		355,21	903,22		
017	Umerka grensepunkt			6662248,09	349923,65
		360,09	981,43		
004	Off. godkj. grm. i fjell			6663042,88	349347,88
		360,17	934,17		
018	Off. godkj. grm. i stein			6663800,06	348800,75
		380,73	1507,04		
019	Off. godkj. grm. i stein			6665238,57	348351,44
		352,93	735,35		
020	Umerka grensepunkt			6665781,92	347855,95
		345,75	650,78		
021	Umerka grensepunkt			6666210,36	347366,10

Grense 03

til venstre: NP

til høgre: Grunneigar

Punktnr	Skildring	Retning	Avstand	X-koordinat	Y-koordinat
021	Umerka grensepunkt			6666210,36	347366,10
		271,91	1045,21		
222	Off. godkj. grm. i stein			6665764,00	346421,00
		272,06	840,75		
094	Off. godkj. grm. i stein			6665406,71	345659,95
		201,81	666,47		
093	Off. godkj. grm. i fjell			6664740,51	345641,00
		302,86	2016,11		
092	Off. godkj. grm. i fjell			6664831,09	343626,93
		200,09	142,78		
091	Off. godkj. grm. i fjell			6664688,31	343626,72
		297,45	763,52		
090	Off. godkj. grm. i stein			6664657,71	342863,81

grensa går i same retning til elvekant og føl elva vidare i nordlig retning til

Grense 04

til venstre: NP

til høgre: LVO

Punktnr	Skildring	Retning	Avstand	X-koordinat	Y-koordinat
001	Umerka grensepunkt			6662456,91	340547,36
		192,73	1350,91		
002	Off. godkj. grm. i stein			6661114,81	340701,35
		265,05	167,21		
002A	Off. godkj. grm. i jord			6661027,55	340558,72
		264,54	161,26		
002B	Off. godkj. grm. i stein			6660942,30	340421,83
		162,55	69,89		
002C	Off. godkj. grm. i fjell			6660884,16	340460,61
		265,88	470,06		
003	Off. godkj. grm. i stein			6660644,10	340056,47
		365,72	3308,67		
B36T0289	Fastmerke			6663484,65	338359,85

Grense 05

til venstre: Grunneigar

til høgre: LVO

Punktnr	Skildring	Retning	Avstand	X-koordinat	Y-koordinat
B36T0289	Fastmerke			6663484,65	338359,85
		73,19	938,51		
005	Off. godkj. grm. i fjell			6663868,29	339216,37
		187,96	344,65		
006	Off. godkj. grm. i fjell			6663529,79	339281,13
		106,94	323,08		
006A	Off. godkj. grm. i stein			6663494,65	339602,29
		107,47	155,12		
007	Off. godkj. grm. i stein			6663476,48	339756,35

		201,45	263,54		
011	Off. godkj. grm. i jord			6662954,23	339964,79
		198,13	474,79		
012	Off. godkj. grm. i jord			6662479,64	339978,73
		102,54	569,08		
001	Umerka grensepunkt			6662456,91	340547,36

Grense 06

til venstre: NP

til høgre: Grunneigar

Punktnr	Skildring	Retning	Avstand	X-koordinat	Y-koordinat
B36T0289	Fastmerke			6663484,65	338359,85
		207,84	1833,19		
085	Off. godkj. grm. i fjell			6661665,35	338134,59
		243,70	3350,81		
084	Off. godkj. grm. i fjell			6659073,36	336011,04
		124,89	846,07		
083	Off. godkj. grm. i stein			6658750,92	336793,26

Grensa går så vidare langs kanten av Myrdalsvatnet. Først i nordlig retning, så i aust, så i sør til

082	Umerka grensepunkt			6658479,32	337515,92
-----	--------------------	--	--	------------	-----------

Grensa føl så bekken i sørleg retning til

081	Off. godkj. grm. i fjell			6657673,47	337832,78
		301,41	245,31		
J01	Kors i stein			6657678,92	337587,53
		280,39	210,45		
J02	Kors i fjell			6657615,12	337386,98
		251,34	200,50		
J03	Kors i fjell			6657476,37	337242,24
		254,96	209,66		

J04 Kors i stein

6657476,37

337242,24

		249,36	316,88		
J08	Kors i stein			6656560,24	336396,79
		284,70	304,11		
J09	Kors i fjell			6656487,85	336101,42
		256,49	222,22		
J10	Kors i stein			6656347,52	335929,11
		260,83	248,77		
J11	Kors i stein			6656203,92	335725,97
		238,31	162,43		
J12	Kors i stein			6656070,03	335634,01
		233,48	365,95		
J13	Kors i stein			6655753,54	335450,28
		235,15	159,41		
J14	Kors i stein			6655617,82	335366,67
		238,86	192,96		
J15	Kors i stein			6655459,70	335256,07
		198,25	45,38		
J16	Kors i stein			6655414,34	335257,32
		198,57	105,20		
J17	Kors i stein			6655309,17	335259,68
		199,05	129,77		
J18	Kors i stein			6655179,41	335261,61
		198,83	119,13		
J19	Kors i stein			6655060,30	335263,79
		199,29	74,21		
J20	Kors i stein			6654986,09	335264,62
		199,50	61,47		
J21	Kors i stein			6654924,62	335265,10
		177,59	483,47		
040	Off. godkj. grm. i fjell			6654470,80	335431,82

Grense 07

til venstre: NP

til høgre: LVO

042	Off. godkj. grm. i stein			6652996,49	340855,14
		151,97	979,29		
043	Off. godkj. grm. i stein			6652282,93	341525,83
		258,99	1297,60		
B35T0289	Fastmerke			6651503,61	340488,32
		303,25	1857,94		
B35T0306	Fastmerke			6651598,42	338632,80
		240,36	653,17		
045	Off. godkj. grm. i fjell			6651072,15	338245,93
		251,42	1144,52		
045B	Off. godkj. grm. i fjell			6650281,13	337418,76
		251,13	1005,17		
034	Off. godkj. grm. i stein			6649583,12	336695,47

Grense 08

til venstre: Grunneigar

til høgre: LVO

Punktnr	Skildring	Retning	Avstand	X-koordinat	Y-koordinat
034	Off. godkj. grm. i stein			6649583,12	336695,47
		355,51	1534,31		
034B	Off. godkj. grm. i fjell			6650757,82	335708,47
		355,91	851,49		
035	Umerka grensepunkt			6651413,13	335164,77
		353,23	617,74		
036	Off. godkj. grm. i stein			6651871,50	334750,64
		388,12	704,28		
B35T0283	Fastmerke			6652563,55	334619,92
		12,50	1041,93		
038	Off. godkj. grm. i stein			6653585,46	334823,17
		74,22	367,31		
039	Off. godkj. grm. i stein			6653730,19	335160,77
		22,34	788,66		
040	Off. godkj. grm. i fjell			6654470,80	335431,82

		258,51	1579,81		
200	Off. godkj. grm. i fjell			6648624,82	335439,50
		158,95	738,33		
199	Off. godkj. grm. i fjell			6648034,73	335883,27
		189,87	1043,40		
198	Off. godkj. grm. i fjell			6647004,51	336048,61
		91,31	566,49		
197	Off. godkj. grm. i fjell			6647081,59	336609,83
		166,43	184,97		
196	Off. godkj. grm. i fjell			6646921,75	336702,91
		197,82	383,66		
J22	Umerka grensepunkt			6646538,31	336716,05
		187,59	237,65		
J23	Umerka grensepunkt			6646305,16	336762,06
		247,15	190,29		
B35T026	Fastmerke			6646164,72	336633,67
		167,29	205,08		
J24	Umerka grensepunkt			6645986,12	336734,46
		222,56	327,10		
J25	Umerka grensepunkt			6645679,34	336620,95
		212,76	200,35		
J26	Umerka grensepunkt			6645483,01	336581,07
		193,06	197,51		
J27	Umerka grensepunkt			6645286,67	336602,54
		188,69	364,66		
J28	Umerka grensepunkt			6644927,74	336666,96
		230,48	282,23		
B35T0144	Fastmerke			6644677,24	336536,96
		139,61	347,58		
194	Off. godkj. grm. i fjell			6644474,67	336819,40
		24,33	923,62		
B35T0265	Fastmerke			6645331,66	337163,84
		32,02	885,01		
192	Off. godkj. grm. i fjell			6646107,06	337590,46
		4362,57	572,47		

188	Off. godkj. grm. i fjell			6647671,08	340622,80
		61,44	1552,98		
B35T0215	Fastmerke			6648555,17	341899,58
		59,89	1458,00		
186	Off. godkj. grm. i fjell			6649414,20	343077,64
		73,06	439,63		
185	Off. godkj. grm. i fjell			6649594,71	343478,50
		79,61	864,95		
184	Off. godkj. grm. i fjell			6649867,04	344299,46
		146,03	684,35		
183	Umerka grensepunkt			6649414,25	344812,60
		134,27	421,28		
182	Umerka grensepunkt			6649198,24	345174,29
		108,57	439,48		
181	Off. godkj. grm. i fjell			6649139,29	345609,80
		189,65	2914,51		
180	Off. godkj. grm. i fjell			6646263,23	346081,72
		82,76	1298,18		
224	Off. godkj. grm. i fjell			6646610,47	347332,60
		82,84	876,91		
223	Off. godkj. grm. i fjell			6646844,02	348177,83
		82,71	4379,70		
179	Off. godkj. grm. i fjell			6648019,09	352396,96
		183,35	947,66		
178	Off. godkj. grm. i fjell			6647103,66	352642,00
		256,59	3644,39		
177	Off. godkj. grm. i fjell			6644806,91	349812,43
		234,86	2566,18		
176	Off. godkj. grm. i fjell			6642616,04	348476,25
		175,80	2198,14		
C36T0076	Fastmerke			6640574,86	349291,97
		142,16	477,18		
174	Off. godkj. grm. i fjell			6640281,42	349668,27
		175,42	1859,93		
173	Off. godkj. grm. i fjell			6638558,38	350368,59

		380,63	54,91		
170-5	Off. godkj. grm. i stein			6638196,50	350946,42
		350,95	48,46		
170-4	Off. godkj. grm. i stein			6638231,27	350912,67
		326,36	50,72		
170-3	Off. godkj. grm. i stein			6638251,68	350866,24
		361,22	43,83		
170-2	Off. godkj. grm. i stein			6638287,62	350841,16
		384,43	47,23		
170	Off. godkj. grm. i fjell			6638333,45	350829,72
		64,42	127,81		
169	Off. godkj. grm. i fjell			6638401,21	350938,08
		100,05	98,49		
168	Off. godkj. grm. i fjell			6638401,14	351036,57
		383,20	713,48		
167	Off. godkj. grm. i fjell			6639089,92	350850,47
		26,70	600,04		
166	Off. godkj. grm. i fjell			6639637,95	351094,85
		21,20	1039,52		
165	Off. godkj. grm. i fjell			6640620,35	351434,69
		79,09	2623,80		
220	Off. godkj. grm. i stein			6641466,83	353918,20
		79,07	3163,22		
033	Off. godkj. grm. i stein			6642488,15	356912,00
		79,05	1518,80		
164	Off. godkj. grm. i fjell			6642979,01	358349,29

Grense 10

til venstre: NP

til høyre: LVO

Punktnr	Skildring	Retning	Avstand	X-koordinat	Y-koordinat
164	Umerka grensepunkt			6642979,01	358349,29
		47,40	68,66		
163	Umerka grensepunkt	45		6643029,50	358395,82

Punktnr	Skildring	Retning	Avstand	X-koordinat	Y-koordinat
162	Umerka grensepunkt			6643042,60	358486,92
		28,91	1081,15		
C35T0068	Fastmerke			6644014,16	358961,21
		362,05	1744,14		
160	Off. godkj. grm. i fjell			6645457,53	357982,08
		98,47	921,61		
218	Off. godkj. grm. i stein			6645479,74	358903,41
		98,28	3577,92		
C35T0055	Fastmerke			6645576,52	362480,03
		394,12	3984,52		
158	Off. godkj. grm. i fjell			6649544,06	362112,62
		68,71	966,74		
157	Off. godkj. grm. i fjell			6650000,29	362964,94
		397,02	3367,79		
217	Off. godkj. grm. i fjell			6653364,38	362807,09
		397,02	1193,33		
156	Off. godkj. grm. i stein			6654556,39	362751,21
		372,97	2211,02		
047	Off. godkj. grm. i fjell			6656571,15	361840,52

Grense 12

til venstre: NP

til høyre: LVO - Buerdalen

Punktnr	Skildring	Retning	Avstand	X-koordinat	Y-koordinat
047	Off. godkj. grm. i fjell			6656571,15	361840,52
		312,97	3803,77		
216	Off. godkj. grm. i stein			6657340,46	358115,36
		312,25	977,80		
C34T0058	Fastmerke			6657527,52	357155,62
		24,11	1577,37		
209	Umerka grensepunkt			6658993,08	357738,93
		46,23,98	1406,34		

152 Umerka grensepunkt

6662690,70

358720,74

Grense 13

til venstre: Statkraft

til høyre: NP

Punkt nr	Skildring	Retning	Avstand	X-koordinat	Y-koordinat
055	Off. godkj. grm. i fjell			6662869,66	358878,58
		343,63	168,91		
J60	Umerka grensepunkt			6662976,57	358747,82
		271,43	44,26		
J61	Umerka grensepunkt			6662957,37	358707,94
		217,99	47,68		
J62	Umerka grensepunkt			6662911,58	358694,64
		155,69	61,19		
J63	Umerka grensepunkt			6662864,63	358733,88
		218,55	82,87		
J64	Umerka grensepunkt			6662785,25	358710,07
		192,84	95,15		
152	Umerka grensepunkt			6662690,70	358720,74

Grense 14

til venstre: Statkraft

til høyre: LVO

Punkt nr	Skildring	Retning	Avstand	X-koordinat	Y-koordinat
051	Off. godkj. grm. i stein			6662267,73	359860,74
		11,16	46,61		
052	Off. godkj. grm. i stein			6662313,62	359868,87
		344,89	227,40		
053	Off. godkj. grm. i stein			6662461,02	359695,70
		232,31	176,40		
054	Off. godkj. grm. i stein			6662306,85	359609,97

Grense 15

056	Off. godkj. grm. i stein			6663322,59	359920,63
		74,26	1330,28		
149	Off. godkj. grm. i stein			6663845,97	361143,63

Grense 16

til venstre: LVO

til høgre: Grunneigar

Punktnr	Skildring	Retning	Avstand	X-koordinat	Y-koordinat
047	Off. godkj. grm. i fjell			6656571,15	361840,52
		397,59	1226,93		
C34T0015	Fastmerke			6657797,19	361794,01
		10,24	1025,86		
077	Off. godkj. grm. i stein			6658809,81	361958,32
		312,70	66,75		
076	Off. godkj. grm. i stein			6658823,04	361892,89
		325,93	47,51		
075	Off. godkj. grm. i stein			6658841,86	361849,27
		302,80	57,02		
074	Off. godkj. grm. i stein			6658844,37	361792,30
		312,16	100,21		
073	Off. godkj. grm. i stein			6658863,39	361693,91
		297,71	109,29		
072	Umerka grensepunkt			6658859,45	361584,69

Grensa føl elvekanten til

072B	Off. godkj. grm. i stein			6658879,86	361376,34
		310,08	32,94		
072C	Off. godkj. grm. i stein			6658885,05	361343,81
		327,32	78,88		
072D	Umerka grensepunkt			6658917,87	361272,09
		298,44	34,08		
072E	Off. godkj. grm. i stein			6658917,03	361238,02

		336,43	124,81		
069	Off. godkj. grm. i stein			6659068,32	359636,43
		308,22	55,32		
069B	Umerka grensepunkt			6659075,44	359581,56
		271,57	70,82		
068	Off. godkj. grm. i stein			6659044,86	359517,69
		217,99	300,99		
067	Off. godkj. grm. i stein			6658755,80	359433,74
		318,00	578,63		
066	Off. godkj. grm. i fjell			6658917,20	358878,08
		394,77	212,02		
065	Kors i fjell			6659128,51	358860,67
		71,54	449,13		
064	Kors i fjell			6659322,65	359265,67
		109,19	1747,43		
063	Off. godkj. grm. i stein			6659071,40	360994,94
		111,87	773,73		
062	Off. godkj. grm. i stein			6658927,99	361755,26
		166,02	74,17		
061	Off. godkj. grm. i stein			6658864,14	361792,99
		107,27	66,70		
060	Umerka grensepunkt			6658856,54	361859,26
		118,70	51,13		
059	Off. godkj. grm. i stein			6658841,74	361908,20
		104,04	51,40		
058	Off. godkj. grm. i stein			6658838,48	361959,50
		387,29	4169,72		
057	Off. godkj. grm. i stein			6662925,34	361132,38
		0,78	920,70		
149	Off. godkj. grm. i stein			6663845,97	361143,63

Grense 17

til venstre: NP

til høgre: Grunneigar

		45,32	834,18		
146	Umerka grensepunkt			6665772,14	361575,56
		13,82	669,91		
145	Umerka grensepunkt			6666426,34	361719,80
		2,85	8070,35		
144	Off. godkj. grm. i fjell			6674488,59	362081,27
		110,91	240,59		
228	Off. godkj. grm. i fjell			6674447,55	362318,34
		112,15	825,24		
143	Umerka grensepunkt			6674291,01	363128,59
		6,39	2498,50		
142	Umerka grensepunkt			6676776,93	363378,96
		45,07	645,06		
141	Off. godkj. grm. i fjell			6677267,01	363798,39
		390,72	1302,38		
140	Off. godkj. grm. i fjell			6678555,59	363609,27
		378,91	1420,97		
139	Off. godkj. grm. i fjell			6679899,27	363147,03
		32,23	883,72		
138	Off. godkj. grm. i stein			6680672,13	363575,59
		342,33	31,08		
137D	Umerka grensepunkt			6680691,30	363551,13
		306,33	16,42		
137C	Umerka grensepunkt			6680692,93	363534,79
		316,73	24,48		
137B	Umerka grensepunkt			6680699,29	363511,15
		320,25	32,42		
137	Umerka grensepunkt			6680709,43	363480,36
		16,22	11,15		
J28	Grensepkt. midt i veg			6680720,22	363483,17
		386,73	21,99		
J29	Kors i stein			6680741,73	363478,62
		371,98	19,20		
J30	Kors i stein			6680759,10	363470,44
		5988,14	33,97		

J33	Kors i stein			6680850,51	363459,54
		381,40	30,07		
J34	Kors i stein			6680879,31	363450,88
		358,15	54,32		
J35	Kors i stein			6680922,31	363417,69
		365,09	18,97		
J36	Umerka grensepunkt			6680938,50	363407,80
		341,95	30,62		
J37	Kors i stein			6680957,25	363383,59
		316,63	70,87		
135	Kors i fjell			6680975,55	363315,12
		322,03	27,03		
J38	Kors i fjell			6680984,72	363289,69
		344,55	75,06		
134	Kors i fjell			6681033,06	363232,27
		307,29	103,03		
J39	Kors i fjell			6681044,83	363129,91
		292,95	20,26		
J40	Umerka grensepunkt			6681042,59	363109,77
		327,01	11,03		
J41	Umerka grensepunkt			6681047,13	363099,72
		285,22	17,52		
J42	Umerka grensepunkt			6681043,10	363082,67
		291,50	14,80		
J43	Umerka grensepunkt			6681041,13	363068,00
		300,18	14,45		
J44	Kors i stein			6681041,17	363053,55
		309,86	14,13		
J45	Umerka grensepunkt			6681043,35	363039,59
		286,87	16,21		
J46	Kors i stein			6681040,03	363023,72
		350,73	7,44		
J47	Umerka grensepunkt			6681045,35	363018,52
		304,64	9,88		
J48	Umerka grensepunkt	51		6681046,07	363008,67

		35,67	8,84		
J49	Kors i stein			6681633,67	363592,84
		34,30	110,77		
J50	Kors i stein			6681728,75	363649,68
		37,58	84,04		
J51	Kors i stein			6681798,57	363696,46
		25,96	92,30		
130	Umerka grensepunkt			6681883,30	363733,06
		26,67	71,38		
J52	Kors i stein			6681948,51	363762,10
		29,54	13,85		
129	Umerka grensepunkt			6681960,90	363768,30
		139,46	66,83		
128	Kors i stein			6681922,08	363822,70
		37,59	46,79		
J53	Kors i stein			6681960,95	363848,75
		37,85	89,07		
J54	Kors i stein			6682034,74	363898,64
		8,87	28,75		
127	Umerka grensepunkt			6682063,21	363902,63
		10,10	119,12		
126	Kors i stein			6682180,83	363921,45
		22,06	85,52		
J55	Kors i stein			6682261,27	363950,49
		21,29	94,22		
J56	Kors i fjell			6682350,27	363981,41
		22,11	114,10		
J57	Kors i fjell			6682457,56	364020,25
		20,93	47,78		
125	Umerka grensepunkt			6682502,78	364035,68
		336,60	48,71		
J58	Grensepkt. midt i veg			6682529,27	363994,80
		349,19	154,54		
124	Umerka grensepunkt			6682637,14	363884,14
		5240,93	518,47		

120	Off. godkj. grm. i stein		6681520,70	362037,40
		242,55	1782,31	
119	Umerka grensepunkt		6680121,88	360932,89
		261,58	1086,51	
118	Umerka grensepunkt		6679505,21	360038,34
		314,54	1114,27	
117	Off. godkj. grm. i fjell		6679757,45	358953,00
		204,11	2974,15	
116	Umerka grensepunkt		6676789,50	358761,12
		314,24	756,24	
115	Umerka grensepunkt		6676957,24	358023,72
		398,60	906,23	
114	Umerka grensepunkt		6677863,25	358003,74
		315,95	1068,69	
113	Off. godkj. grm. i stein		6678128,26	356968,43
		211,37	4382,01	
112	Off. godkj. grm. i fjell		6673816,02	356189,63
		185,67	1911,03	
111	Off. godkj. grm. i fjell		6671953,19	356616,14
		75,78	1690,20	
110	Umerka grensepunkt		6672580,79	358185,50
		154,41	311,88	
109	Umerka grensepunkt		6672345,51	358390,23
		237,02	732,03	
108	Umerka grensepunkt		6671733,80	357988,14
		272,66	1274,66	
107	Off. godkj. grm. i fjell		6671203,08	356829,22
		177,95	3295,48	
106	Off. godkj. grm. i fjell		6668103,38	357948,19
		261,29	1394,64	
C34T0030	Fastmerke		6667306,71	356803,49
		308,67	2682,18	
104	Off. godkj. grm. i fjell		6667671,05	354146,17
		227,31	2650,93	
103	Off. godkj. grm. i stein	53	6665260,27	353043,62

Partane får no ein frist til å kome med merknader til kart og grenseskildring. Etter at fristen er ute vil jordskifteretten avslutte saka, og forkynne den i eige forkynningsskriv.

Utskrift av denne rettsboka vert sendt til partane i vanleg brev.

Saka vert utsett inntil vidare.

Retten heva.
Stord, 19.06.2009

Oddmund Roalkvam
jordskiftedommar

Buet etter Konrad Gjerde, Nesvegen 51, 5470 ROSENDAL
Johanna Gundersen, Etne Bustadskipping, 5590 ETNE
Eigar av gnr. 98/2, 99/1 i Etne, Johan Lundal, Teigland, 5590 ETNE
Eigar av gnr. 98/7 i Etne, Arthur Hansen, Tveitavegen 3, 5770 TYSSedal
Eigar av gnr. 99/1 i Etne, Olav Johan Lundal, Breivik Øvre, 8103 BREIVIK I SALTEN
Eigar av gnr. 99/1 i Etne, Ingebjørg Lundal Langåker, Kyrpingvegen 16, 5532 HAUGESUND
Eigar av gnr. 99/1 i Etne, Lars Lundal, Førresbrekka 3, 5563 FØRRESFJORDEN
Eigar av gnr. 99/1 i Etne, Johannes Lundal, Furustien 7, 1820 SPYDEBERG
Eigar av gnr. 99/1 i Etne, Anna Bjørnsen Sørheim, Sørheim, 5590 ETNE
Eigar av gnr. 99/1 i Etne, Sigmund Lundal, Markavegen 16, 5563 FØRRESFJORDEN
Eigar av gnr. 99/1 i Etne, Einar Kåre Lundal, 5596 MARKHUS
Eigar av gnr. 99/3 i Etne, Valestrand Beitesforening As, ved Laila A. Helvik, Vihovda, 5554 VALEVÅG
Eigar av gnr. 100/1 i Etne, Liv Jane Mosnes, Lauvasvågen 172, 4311 HOMMERSÅK
Eigar av gnr. 101/1 i Etne, Harald Fjæra, 5598 FJÆRA
Eigar av gnr. 101/2 i Etne, Olav Fjæra, Fjøsangerveien 22, 5053 BERGEN
Eigar av gnr. 101/3 i Etne, Lars Fjæra, 5598 FJÆRA
Eigar av gnr. 101/5 i Etne, Bente Djønne, 5598 FJÆRA
Eigar av gnr. 101/6, 101/7 i Etne, Ovidia Lundal, 5598 FJÆRA
Eigar av gnr. 101/8 i Etne, Johanna Gundersen, Sjukeheimen, 5590 ETNE
Eigar av gnr. 102/1 i Etne, Tollef Rullestad, 5598 FJÆRA
Eigar av gnr. 102/1 i Etne, Edit Sigvor Løyning, 5598 FJÆRA
Eigar av gnr. 102/2 i Etne, Martin Johan Rullestad, 5598 FJÆRA
Eigar av gnr. 102/3 i Etne, Torbjørg Rullestad, 5598 FJÆRA
Eigar av gnr. 102/3 i Etne, Per Rullestad, Rullestad, 5598 FJÆRA
Eigar av gnr. 103/1 i Etne, Ragna Markhus, 5598 FJÆRA
Eigar av gnr. 104/1 i Etne, Kjetil Riise, 5598 FJÆRA
Eigar av gnr. 104/64 i Etne, Arne Håland, Silde, 5590 ETNE
Eigar av gnr. 55/1 i Kvinnherad, Oddny Johanne Øyre, 5476 MAURANGER
Eigar av gnr. 55/2 i Kvinnherad, Ingfrid Øyre, 5476 MAURANGER
Eigar av gnr. 55/3 i Kvinnherad, Olav Øyre, ved Borghild Vaarvik Øyre, Prestaåsen 57, 4230 SAND
Eigar av gnr. 55/4 i Kvinnherad, Jakob Gjerde, Nadderudveien 90 A, 1362 HOSLE
Eigar av gnr. 55/5, 57/6 i Kvinnherad, Per Flatebø, Kjøylo, 5476 MAURANGER
Eigar av gnr. 55/6 i Kvinnherad, Samson Bakke, Nedre Ulsetsbogen 65, 5119 ULSET
Eigar av gnr. 57/1 i Kvinnherad, Knut Arne Øvrehus, Monsrudvegen 114, 1920 SØRUMSAND
Eigar av gnr. 57/2 i Kvinnherad, Olaug Hesvik, 5476 MAURANGER
Ei ar av 7/4 i Kvinnhera Sverre Øvreh 5476 MAURANGER

igar av gnr. 60/7 i Kvinnherad, Anbjørg Kristine Robbestad, Sigvat Skalds Veg 2, 5518 HAUGESUND
Eigar av gnr. 61/1 i Kvinnherad, Oddbjørn Kroka, Uskedalsvegen 421, 5463 USKEDALEN
Eigar av gnr. 62/1 i Kvinnherad, Ronny Kroka, Tveitnes, 5476 MAURANGER
Eigar av gnr. 62/2 i Kvinnherad, Johannes Tveitnes, 5476 MAURANGER
Eigar av gnr. 63/1, 63/6 i Kvinnherad, Peder Furuberg, 5476 MAURANGER
Eigar av gnr. 63/2 i Kvinnherad, Staten, ved Fylkesmannen i Hordaland, Postboks 7310, 5020 BERGEN
Eigar av gnr. 64/1 i Kvinnherad, Leif Sverre Enes, 5475 ÆNES
Eigar av gnr. 64/2, 64/6 i Kvinnherad, Olav Enes, 5475 ÆNES
Eigar av gnr. 64/3 i Kvinnherad, Oddvar Enæs, 5475 ÆNES
Eigar av gnr. 64/4 i Kvinnherad, Håkon Enes, Kaldanesvegen 41, 5460 HUSNES
Eigar av gnr. 64/5 i Kvinnherad, Leif Kolbjørn Kongestøl, 5475 ÆNES
Eigar av gnr. 64/6 i Kvinnherad, Terje Enes, Skeishagen 38, 5470 ROSENDAL
Eigar av gnr. 64/6 i Kvinnherad, Erling Enes, 5475 ÆNES
Eigar av gnr. 64/7 i Kvinnherad, Terje Enes, Kleivo 4, 5475 ÆNES
Eigar av gnr. 64/8 i Kvinnherad, Døsvig Sigurd Anders Galtung, Ulriksdal 9, 5009 BERGEN
Eigar av gnr. 64/9 i Kvinnherad, Solveig Nøttveit, Ænes, 5475 ÆNES
Eigar av gnr. 64/9 i Kvinnherad, Ragnar Nøttveit, Ænes, 5475 ÆNES
Eigar av gnr. 64/10 i Kvinnherad, Roald Enæs, ved Elisabeth Kleven Enæs, Skolegaten 7, 4250 KOPERVIK
Eigar av gnr. 64/11 i Kvinnherad, Udbjørg Enes, Granbakken 92, 1386 ASKER
Eigar av gnr. 64/12 i Kvinnherad, Sigbjørn Henning Nerhus, 5475 ÆNES
Eigar av gnr. 64/13 i Kvinnherad, Tørres Jarle Aarsand, 5475 ÆNES
Eigar av gnr. 64/14 i Kvinnherad, Harald Skoglund, Slettestølsvegen 35, 5450 SUNDE I SUNNHORDLAND
Eigar av gnr. 64/16, 85/18, 90/13, 90/14, 90/15 i Kvinnherad, Den Weis-Rosenkroneske Stiftel, Baroniet i Rosendal, Postboks, 5486 ROSENDAL
Eigar av gnr. 66/1 i Kvinnherad, Ingeborg Svoldal Aanensen, Sandesletta 100, 4050 SOLA
Eigar av gnr. 66/3 i Kvinnherad, Toralv Bjørke, 5474 LØFALLSTRAND
Eigar av gnr. 68/1 i Kvinnherad, Jon Varanes, 5474 LØFALLSTRAND
Eigar av gnr. 69/1 i Kvinnherad, Tommy Søllesvik, Neslia 78, 5470 ROSENDAL
Eigar av gnr. 71/1, 71/9 i Kvinnherad, Thorleif Johannes Hellesøy, 5474 LØFALLSTRAND
Eigar av gnr. 71/2 i Kvinnherad, Annlaug Straume Svaboe, Ruseløkkveien 61, 0251 OSLO
Eigar av gnr. 72/1 i Kvinnherad, Torbjørn Helle, 5474 LØFALLSTRAND
Eigar av gnr. 73/1 i Kvinnherad, Einfrid Johanne Storegjerde, Gjerde 15, 5474 LØFALLSTRAND
Eigar av gnr. 73/2 i Kvinnherad, Harald Røysland, 5474 LØFALLSTRAND
Eigar av gnr. 73/2 i Kvinnherad, Gerd Røysland, 5474 LØFALLSTRAND
Eigar av gnr. 74/1 i Kvinnherad, Kjell Martin Gjerde, v/adv. Håkon velde Nordstrøm, Postboks 43, 5401 STORD
Eigar av gnr. 75/1 i Kvinnherad, Jon Storækre, 5474 LØFALLSTRAND

Eigar av gnr. 85/2, 85/7 i Kvinnherad, Linda Vågen Krossøy, 5470 ROSENDAL
Eigar av gnr. 85/2, 85/7 i Kvinnherad, Stian Krossøy, 5470 ROSENDAL
Eigar av gnr. 85/3 i Kvinnherad, Anne-Marit Mehl, 5470 ROSENDAL
Eigar av gnr. 85/4 i Kvinnherad, Anna Mehl, ved Knut Mehl, Eik, 5470 ROSENDAL
Eigar av gnr. 85/5, 85/6 i Kvinnherad, Kaare Skaala, 5470 ROSENDAL
Eigar av gnr. 85/8 i Kvinnherad, Torkjell Nerhus, Kyrkjevegen 101, 5470 ROSENDAL
Eigar av gnr. 85/9 i Kvinnherad, Håkon Mehl, 5470 ROSENDAL
Eigar av gnr. 85/10, 86/3 i Kvinnherad, Evelyn Mehl Willumsen, 5470 ROSENDAL
Eigar av gnr. 85/11 i Kvinnherad, Unni Mehl, 5470 ROSENDAL
Eigar av gnr. 85/12, 85/21, 85/30 i Kvinnherad, Bjørn Inge Mehl, 5470 ROSENDAL
Eigar av gnr. 85/13 i Kvinnherad, Solveig Sætre, 5474 LØFALLSTRAND
Eigar av gnr. 85/14 i Kvinnherad, Erik Mehus, 5474 LØFALLSTRAND
Eigar av gnr. 85/15 i Kvinnherad, Geir Eikeland, Maurholen 46, 4316 SANDNES
Eigar av gnr. 85/16 i Kvinnherad, Ingrid Kirsten Telnes, 5474 LØFALLSTRAND
Eigar av gnr. 85/17 i Kvinnherad, Leiv Kroka, 5474 LØFALLSTRAND
Eigar av gnr. 85/17 i Kvinnherad, Kåre Kroka, 5474 LØFALLSTRAND
Eigar av gnr. 85/19, 87/2 i Kvinnherad, Tore Johannes Hatteberg, Baronivegen 68, 5470 ROSENDAL
Eigar av gnr. 85/20 i Kvinnherad, Kristian Mehl ved Anne-Marit Mehl, 5470 ROSENDAL
Eigar av gnr. 85/28 i Kvinnherad, Kirsten Mehl, 5470 ROSENDAL
Eigar av gnr. 86/1 i Kvinnherad, Oddvar Mehl, Baronivegen 49, 5470 ROSENDAL
Eigar av gnr. 86/2 i Kvinnherad, Jan Eik, Baronivegen 53, 5470 ROSENDAL
Eigar av gnr. 86/4 i Kvinnherad, Frank Bernes, Saksarrinden 56, 5253 SANDSLI
Eigar av gnr. 86/4 i Kvinnherad, Mariann Pedersen, Saksarrinden 56, 5253 SANDSLI
Eigar av gnr. 86/5 i Kvinnherad, Tor Storegjerde, 5627 JONDAL
Eigar av gnr. 87/1 i Kvinnherad, Den Weis Rosenkr Stiftelse, Postboks 235, 5486 ROSENDAL
Eigar av gnr. 87/3 i Kvinnherad, Sigfus Mehl, Baronivegen 75, 5470 ROSENDAL
Eigar av gnr. 87/4 i Kvinnherad, Jens Klette, Baronivegen 61, 5470 ROSENDAL
Eigar av gnr. 87/7 i Kvinnherad, Kvinnherad Energi As, 5464 DIMMELSVIK
Eigar av gnr. 87/11 i Kvinnherad, Jens Åge Fossberg, Baronivegen 100, 5470 ROSENDAL
Eigar av gnr. 87/11 i Kvinnherad, Marie Meyer Fossberg, Baronivegen 100, 5470 ROSENDAL
Eigar av gnr. 87/12 i Kvinnherad, Knut Nerhus Hatteberg, 5470 ROSENDAL
Eigar av gnr. 87/13, 87/21 i Kvinnherad, Jostein Hatteberg, 5470 ROSENDAL
Eigar av gnr. 87/14 i Kvinnherad, Harald Håland, 5470 ROSENDAL
Eigar av gnr. 87/15 i Kvinnherad, Marie Øyro, 5470 ROSENDAL
Eigar av gnr. 89/1 i Kvinnherad, Anfinn Bondhus, Prestegardsvegen 5, 5470 ROSENDAL

igar av gnr. 90/11 i Kvinnherad, Gunn Skaale, Plassaneset 8, 5470 ROSENDAL
igar av gnr. 90/12 i Kvinnherad, Dagfinn Skeie, 5472 SEIMSFLOSS
igar av gnr. 91/1 i Kvinnherad, Knut Inge Seim, Seimsvegen 87, 5472 SEIMSFLOSS
igar av gnr. 91/2 i Kvinnherad, Sara Margrethe Høyland, Seim, 5472 SEIMSFLOSS
igar av gnr. 91/3 i Kvinnherad, Sigurd Seim, 5472 SEIMSFLOSS
igar av gnr. 91/4 i Kvinnherad, Rune Ljostveit, 5472 SEIMSFLOSS
igar av gnr. 91/5 i Kvinnherad, Jarle Fossheim, 5472 SEIMSFLOSS
igar av gnr. 91/10 i Kvinnherad, Lilly Guddal, 5472 SEIMSFLOSS
igar av gnr. 91/12 i Kvinnherad, Veline Høyland, Bendixensvei 6, 5063 BERGEN
igar av gnr. 92/1 i Kvinnherad, Olav Seglem, 5472 SEIMSFLOSS
igar av gnr. 92/2 i Kvinnherad, Karl Olav Guddal, 5472 SEIMSFLOSS
igar av gnr. 92/4 i Kvinnherad, Lars-ove Seglem, 5472 SEIMSFLOSS
igar av gnr. 92/5 i Kvinnherad, Tormod Fossheim, 5472 SEIMSFLOSS
igar av gnr. 92/6 i Kvinnherad, Arvid Hilmar Mehl, Råvarden 181, 5239 RÅDAL
igar av gnr. 93/1 i Kvinnherad, Torstein Guddal, 5472 SEIMSFLOSS
igar av gnr. 93/2, 93/9, 93/16 i Kvinnherad, Gudvin Guddal ved Grete Solheim, 5472 SEIMSFLOSS
igar av gnr. 93/2, 93/9, 93/16 i Kvinnherad, Grete Solheim, 5472 SEIMSFLOSS
igar av gnr. 93/3 i Kvinnherad, Jarle Guddal, 5472 SEIMSFLOSS
igar av gnr. 93/4 i Kvinnherad, Geir Olav Guddal, Sekse, 5773 HOVLAND
igar av gnr. 93/5, 94/2 i Kvinnherad, Bjarte Naterstad, Naterstadvegen 93, 5472 SEIMSFLOSS
igar av gnr. 93/6 i Kvinnherad, Lars Børge Sæberg, Sæberg, 5464 DIMMELSVIK
igar av gnr. 93/7 i Kvinnherad, Olav Ljostveit, Guddal, 5472 SEIMSFLOSS
igar av gnr. 93/8 i Kvinnherad, Tørres Guddal, Kvalvågnes, 5550 SVEIO
igar av gnr. 93/14 i Kvinnherad, Audun Fausk, Flaten 8, 5412 STORD
igar av gnr. 94/1 i Kvinnherad, Per Inge Naterstad, Naterstad, 5472 SEIMSFLOSS
igar av gnr. 94/3 i Kvinnherad, Helge Naterstad, 5472 SEIMSFLOSS
igar av gnr. 94/4 i Kvinnherad, Svale Naterstad, 5472 SEIMSFLOSS
igar av gnr. 94/4 i Kvinnherad, Målfrid Karin Naterstad, 5472 SEIMSFLOSS
igar av gnr. 94/5, 94/8 i Kvinnherad, Erling Guddal, 5472 SEIMSFLOSS
igar av gnr. 94/6 i Kvinnherad, Sigurd Naterstad, 5472 SEIMSFLOSS
igar av gnr. 94/7 i Kvinnherad, Magne Seim, 5427 URANGSVÅG
igar av gnr. 94/9 i Kvinnherad, Ole Guddal, 5472 SEIMSFLOSS
igar av gnr. 95/1 i Kvinnherad, Gaute Lund, Omvikdalsvegen 103, 5464 DIMMELSVIK
igar av gnr. 95/2 i Kvinnherad, Knut Hjelmeland, 5464 DIMMELSVIK
igar av gnr. 95/3 i Kvinnherad, Torill Sandvik Eriksen, Omvikdalsvegen 97, 5464 DIMMELSVIK

Eigar av gnr. 112/3 i Kvinnherad, Solveig Margrethe Thunold, Omvikdalsvegen 148, 5464 DIMMELSVIK
Eigar av gnr. 112/6, 112/15 i Kvinnherad, Marit Sofie Lea, 5464 DIMMELSVIK
Eigar av gnr. 112/16 i Kvinnherad, Anne Cecilie Naterstad, 5464 DIMMELSVIK
Eigar av gnr. 112/21 i Kvinnherad, Helge Albrethson, 5464 DIMMELSVIK
Eigar av gnr. 251/2 i Kvinnherad, Sunnhordland Kraftlag As, Lønningsåsen 2, 5417 STORD
Eigar av gnr. 285/1 i Kvinnherad, Statskog SF, Søren R. Thornæs vei 10, 7800 NAMSOS

Naboer:

Eigar av gnr. 59/10 i Kvinnherad, Gitle Gausvik, 5476 MAURANGER
Eigar av gnr. 60/1 i Kvinnherad, Bård Bondhus, 5476 MAURANGER
Eigar av gnr. 60/2 i Kvinnherad, Audun Næs, 5476 MAURANGER
Eigar av gnr. 60/3 i Kvinnherad, Tore Bondhus, 5476 MAURANGER
Eigar av gnr. 60/4, 60/5 i Kvinnherad, Sveinung Sandvik, 5476 MAURANGER
Eigar av gnr. 60/6 i Kvinnherad, Olav Solheim, Furuhaugen 5, 5600 NORHEIMSUND

Andre:

Direktoratet for naturforvaltn, 7485 TRONDHEIM

Gunnhild Eitrheim, Asbjørnsens Gate 6, 5053 BERGEN

Eigar av gnr. 38/1 i Jondal

Eigar av gnr. 53/2 i Odda, Aslaug Eide, Røldalsvegen 130, 5750 ODDA

Eigar av gnr. 38/1 i Jondal

Eigar av gnr. 51/5 i Odda

Eigar av gnr. 156/1 i Ullensvang, SF Statskog, Søren Thornæs Vei 10, 7800 NAMSOS

Eigar av gnr. 36/1 i Odda, Vassvik AS, Bustetungata 4 C/o Adb Tjenest, 5750 ODDA

Eigar av gnr. 36/2 i Odda, Jan Ove Vintertun, Vintertun, 5763 SKARE

Eigar av gnr. 37/1 i Odda, Sondre Jøsendal, Jøsendal, 5763 SKARE

Eigar av gnr. 37/2, 37/3, 50/1 i Odda, Svein Henrik Jøsendal, Jøsendal, 5763 SKARE

Eigar av gnr. 37/3 i Odda, Olav H Jøsendal, Jøsendal, 5763 SKARE

Eigar av gnr. 37/3 i Odda, Torbjørg Marie Jøsendal Helgeland, Ognøygata 10, 5537 HAUGESUND

Eigar av gnr. 37/3 i Odda, Øystein Grønsdal, Nordåsgrenda 22, 5235 RÅDAL

Eigar av gnr. 37/3 i Odda, Ranveig Jøsendal, v/Anna-Lise Naasen, Skare, 5763 SKARE

Eigar av gnr. 37/3 i Odda, Hjørdis Jøsendal, v/Ingvild Jøsendal, Malthøl 14, 5750 ODDA

Eigar av gnr. 37/3 i Odda, Oda Kristin Jøsendal Fagerbakke, Ognøygata 10, 5537 HAUGESUND

Eigar av gnr. 37/3 i Odda, Håvard Jøsendal Fagerbakke, Ognøygata 10, 5537 HAUGESUND

Eigar av gnr. 45/1 i Odda, Ola Espeland, Litlajuv 3, 5763 SKARE

Eigar av gnr. 46/1 i Odda, Inger Synnøve Strømskag, Vetrhus, 5763 SKARE

Eigar av gnr. 47/1, 47/2 i Odda, Henning Seim Grønsdal, Krenkesflot 6 A, 5750 ODDA

Eigar av gnr. 48/3 i Odda, Nils Ove Opedal, Hildal, 5750 ODDA

Eigar av gnr. 48/4 i Odda, Turid Hildal, Hildal, 5750 ODDA

Eigar av gnr. 49/1 i Odda, Inger Eitrheim Johansen, Sandvin, 5750 ODDA

Eigar av gnr. 49/2 i Odda, Henrik Sigmund Sandvin, Sandvin, 5750 ODDA

Eigar av gnr. 49/3 i Odda, Johannes Sandvin, Sandvin, 5750 ODDA

Eigar av gnr. 49/4 i Odda, Geir Riise, Sandvin, 5750 ODDA

Eigar av gnr. 49/5 i Odda, Einar og Anne Gunn Hagevik Riise, Sandvin, 5750 ODDA

Eigar av gnr. 49/6 i Odda, Alf Jørgen Bergstø Severinsen, Sandvin, 5750 ODDA

Eigar av gnr. 50/1 i Odda, Jon Strand, Strand, 5750 ODDA

Eigar av gnr. 50/2 i Odda, Salm Sjurstræ, Strand, 5750 ODDA

Eigar av gnr. 50/3, 63/2 i Odda, Kari Strand Storesund, Bøheivegen 2, 4262 AVALDSNES

Eigar av gnr. 50/3 i Odda, Dagfinn Strand, Strand, 5750 ODDA

Eigar av gnr. 51/1, 52/4 i Odda, Torvald Kambestad, Jordal, 5750 ODDA

Eigar av gnr. 51/2 i Odda, Helge S Buer, Buer, 5750 ODDA

Eigar av gnr. 51/3 i Odda, Bjørn Buer, Buer, 5750 ODDA

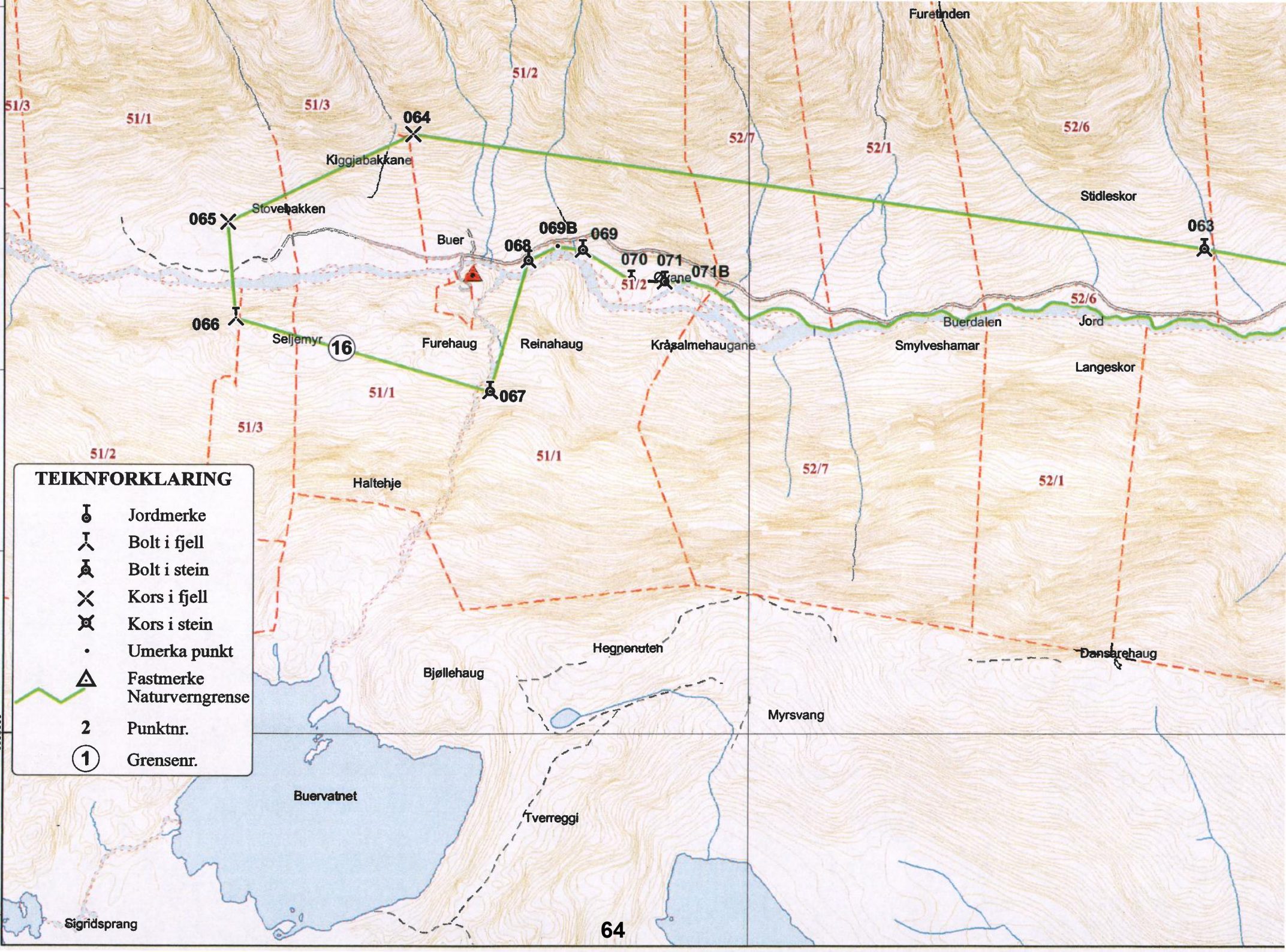
Eigar av gnr. 52/1 i Odda, Erling Jordal, v/Aud Jordal 60 Gravarskroken 1, 4327 SANDNES

Eigar av gnr. 60/2 i Odda, Jon Opheim, Bekkjadalen 4 A, 5750 ODDA
Eigar av gnr. 60/6 i Odda, Marit L Jørgensen, Bustetungata 19, 5750 ODDA
Eigar av gnr. 61/11 i Odda, Sigrun Opheim, Ammerudgrenda 163, 0960 OSLO
Eigar av gnr. 61/11 i Odda, Brit Hildal, Røldalsvegen 50, 5750 ODDA
Eigar av gnr. 61/11 i Odda, Dag Opheim, Stordgata 6 A, 5522 HAUGESUND
Eigar av gnr. 62/1 i Odda, Geir Bakke, Håland, 5590 ETNE
Eigar av gnr. 63/1 i Odda, Torgeir Alvsåker, Eidesåsen 264, 5750 ODDA
Eigar av gnr. 63/2 i Odda, Ola-Petter Tokheim, Stenvikveien 4, 3970 LANGESUND
Eigar av gnr. 63/3 i Odda, Bjørg Haugland/Oddvin Tokheim, Brantenborgveien 3 C, 0778 OSLO
Eigar av gnr. 63/3 i Odda, Oddvin Tokheim/Bjørg Haugland, Brantenborgveien 3 C, 0778 OSLO
Eigar av gnr. 63/5 i Odda, Jan Reidar Tokheim, Tokheimsvegen 23, 5750 ODDA
Eigar av gnr. 64/2, 64/294 i Odda, Jakob Eitrheim, Eitrheim 68, 5750 ODDA
Eigar av gnr. 64/2, 64/294 i Odda, Jakob H. Eitrheim, Eitrheim 68, 5750 ODDA
Eigar av gnr. 64/3, 64/294 i Odda
Eigar av gnr. 50/2 i Ullensvang, Sigmund Reidar Tokheim, Eitrheim 56, 5750 ODDA
Eigar av gnr. 64/5, 64/294 i Odda, Kristen Daniel Eitrheim, Tunvegen 2, 5750 ODDA
Eigar av gnr. 65/1, 65/2 i Odda, Toralf Helland, Edna, 5750 ODDA
Eigar av gnr. 65/4 i Odda, Olav Ingebrikt Edna, Edna, 5750 ODDA
Eigar av gnr. 66/1 i Odda, Dagfinn Apold Lutro, Apold, 5750 ODDA
Eigar av gnr. 66/2 i Odda, Stig Rødal, Apold, 5750 ODDA
Eigar av gnr. 66/3 i Odda, Helleik Rabbe, Eitrheim 96, 5750 ODDA
Eigar av gnr. 66/3 i Odda
Eigar av gnr. 52/4 i Ullensvang, Ola Rabbe, Flesje, 5750 ODDA
Eigar av gnr. 67/1 i Odda
Eigar av gnr. 52/1 i Ullensvang, Olaug Askeland, Bleie Ytre, 5776 NÅ
Eigar av gnr. 67/1 i Odda, Erling Torpe, Torpevegen 53, 5610 ØYSTESE
Eigar av gnr. 68/1 i Odda, Aslaug Margrethe og Jon Digranes, Digranes, 5750 ODDA
Eigar av gnr. 68/2, 68/3 i Odda, Oddmund J Digranes, Digranes, 5750 ODDA
Eigar av gnr. 69/1, 70/2 i Odda, Kjell Inge Aase, Aase, 5750 ODDA
Eigar av gnr. 69/2 i Odda, Leif Ove Jordal, Digranes, 5750 ODDA
Eigar av gnr. 70/1 i Odda, Kåre Johannes Aase, Åse, 5750 ODDA
Eigar av gnr. 47/1 i Ullensvang, Eirik Maage Førde, Måge, 5776 NÅ
Eigar av gnr. 47/2 i Ullensvang, Lars K Måge, Måge, 5776 NÅ
Eigar av gnr. 47/3 i Ullensvang, Kristen Tokheim, Tokheimsvegen 2, 5750 ODDA
Eigar av gnr. 47/3 i Ullensvang, Amund Måge, Måge, 5776 NÅ
Eigar av gnr. 47/4 i Ullensvang, Turid Måge Nå, Måge 61776 NÅ











e,
Eigar av gnr. 52/2 i Ullensvang, Berit Bleie Hjelmeland, 5464 DIMMELSVIK
Eigar av gnr. 52/3 i Ullensvang, Torstein J Bleie v/Johanna T. Bleie, 5776 NÅ
Eigar av gnr. 52/4 i Ullensvang, Åse Bleie, Brekkemarkå 13 B, 4322 SANDNES
Eigar av gnr. 53/1 i Ullensvang, Vidar Reisæter, Reisæter, 5776 NÅ
Eigar av gnr. 53/2 i Ullensvang, Åse-Marie Reisæter, Reisæter, 5776 NÅ
Eigar av gnr. 53/2, 53/4 i Ullensvang, Bjørn Gunnar Haaland, Reisæter, 5776 NÅ
Eigar av gnr. 53/3 i Ullensvang, Ingebjørg og Olav Johan Reisæter, Reisæter, 5776 NÅ
Eigar av gnr. 53/4 i Ullensvang, Lars Kjetil Hagen/Randi Rød Reisæter, Hjøllovegen 2, 5750 ODDA
Eigar av gnr. 53/5 i Ullensvang, Kjell Kvåle, Reisæter, 5776 NÅ
Eigar av gnr. 54/1 i Ullensvang, Tordis Ågot Pedersen, Måkestad, 5776 NÅ
Eigar av gnr. 54/3 i Ullensvang, Sjur Jostein Måkestad, Lindvik, 5776 NÅ
Eigar av gnr. 54/4, 54/5 i Ullensvang, Annette Måkestad, 5776 NÅ
Eigar av gnr. 54/6 i Ullensvang, Elisabeth Romstad Måkestad, Måkestad, 5776 NÅ
Eigar av gnr. 54/7 i Ullensvang, Endre og Torill Stølheim Måkestad, Måkestad, 5776 NÅ
Eigar av gnr. 54/8 i Ullensvang, Lars L Brattebø, Måkestad, 5776 NÅ
Eigar av gnr. 54/9 i Ullensvang, Lars J Måkestad, Måkestad, 5776 NÅ
Eigar av gnr. 56/1 i Ullensvang, Vagleik O Bleie, Kambestad, 5776 NÅ
Eigar av gnr. 56/2, 56/3 i Ullensvang, Samson Ola Kambestad, Kambestad, 5776 NÅ

Andre:

Fylkesmannen i Hordaland, Miljøvernadv., v/Anniken Friis Postboks 7310, 5020 BERGEN
Boliden Odda AS, Eitrheim, 5750 ODDA



TEIKNFORKLARING

-  Jordmerke
-  Bolt i fjell
-  Bolt i stein
-  Kors i fjell
-  Kors i stein
-  Umerka punkt
-  Fastmerke
-  Naturvern grense
-  Punktnr.
-  Grensenr.


6655000

356000

358000

FORKLARING

- Jordmerke
- Bolt i fjell
- Bolt i stein
- Kors i fjell
- Kors i stein
- Umerka punkt
- Fastmerke
- Naturvern grense
- Punktnr.
- Grensenr.



Målestokk 1:20000
 Prosjekt: Euref 89 (WGS84) Sone 32
 Kartdata: FKB Kartdata 2009
 Kartverk (tillatning: GV-L-0900)

Botnahorga

113



114



115

116

112



1635




vatnet

358000

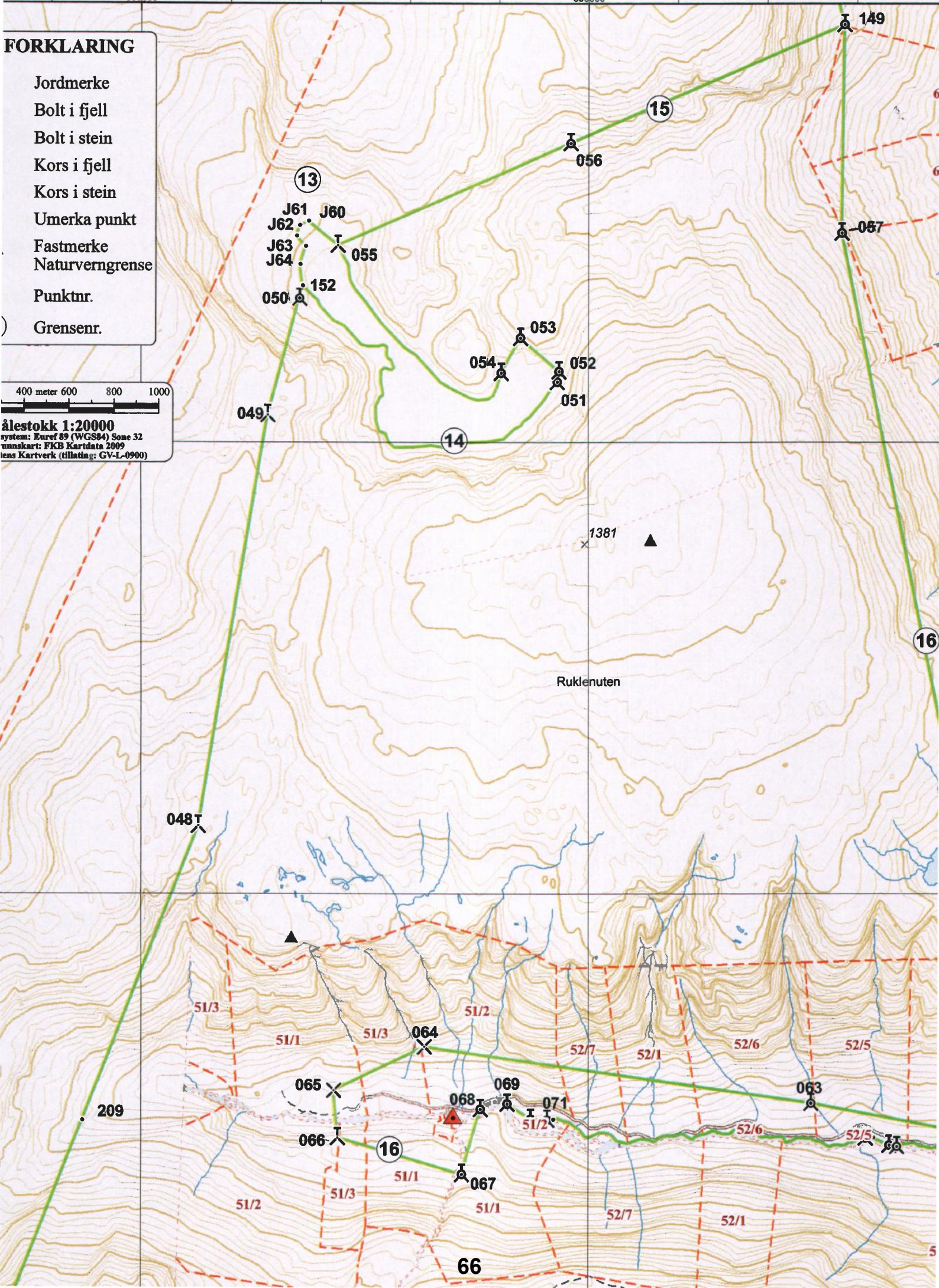
360000

FORKLARING

- Jordmerke
- Bolt i fjell
- Bolt i stein
- Kors i fjell
- Kors i stein
- Umerka punkt
- Fastmerke
- Naturvern grense
- Punkt nr.
- Grensenr.



Ålestokk 1:20000
 system: Euref 89 (WGS84) Some 32
 grunnkart: FKB Kartdata 2009
 lens Kartverk (tillatning: GV-L-0900)

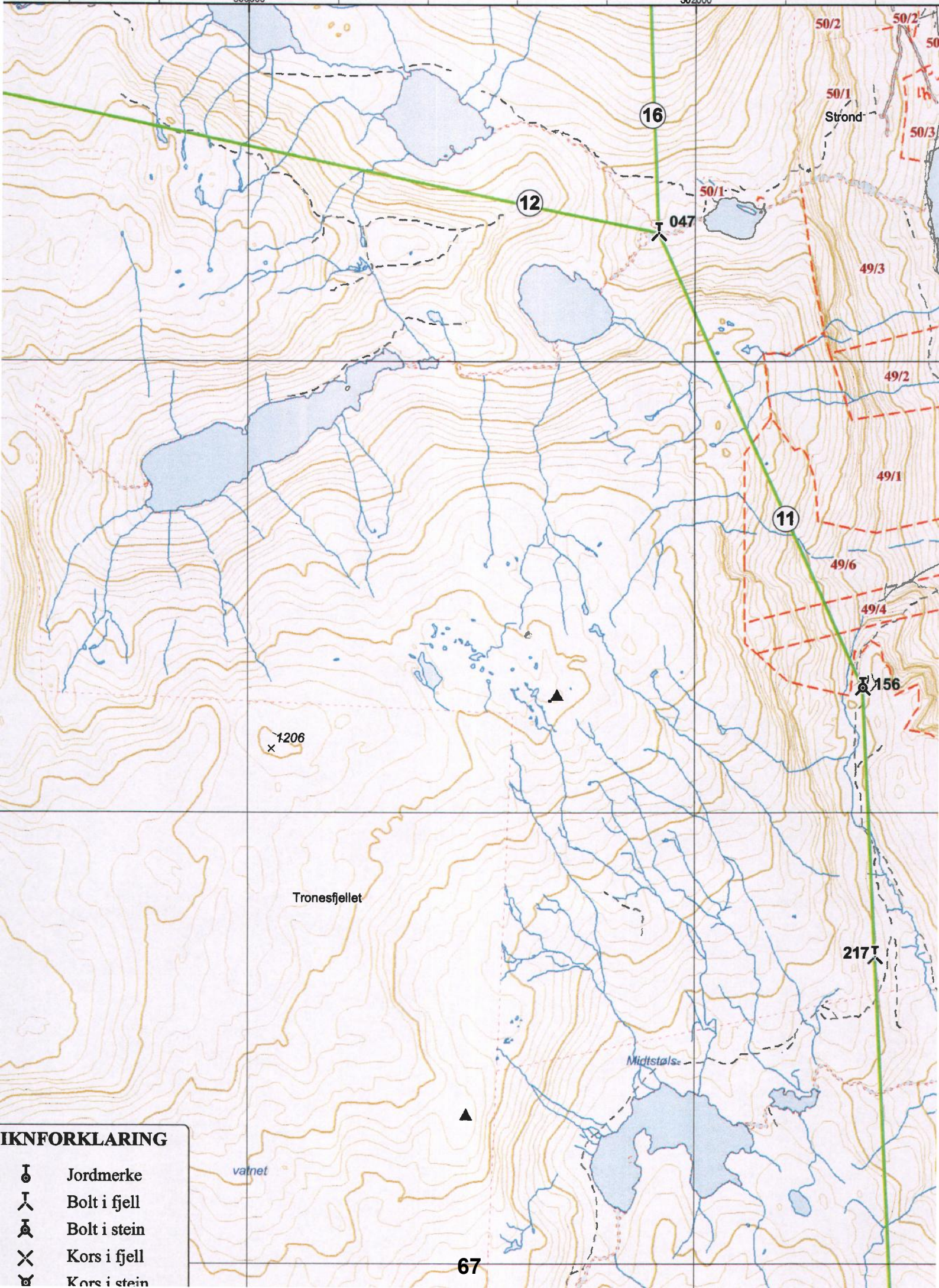


Ruklenuten

66

360000

362000













IKNFORKLARING

- ⌋ Jordmerke
- ⌋ Bolt i fjell
- ⌋ Bolt i stein
- × Kors i fjell
- ⌋ Kors i stein


360000

362000

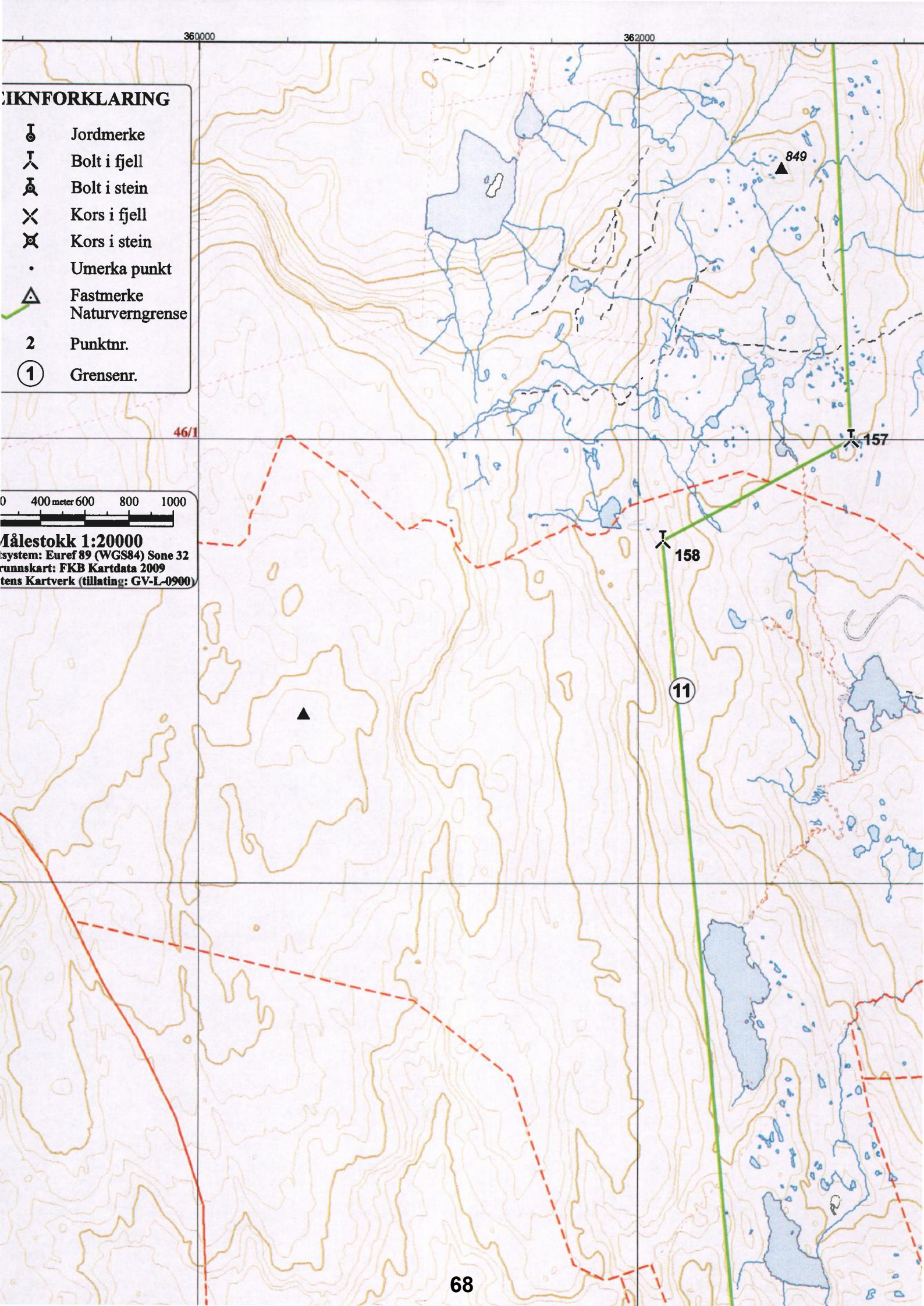
TEKNIKNFORKLARING

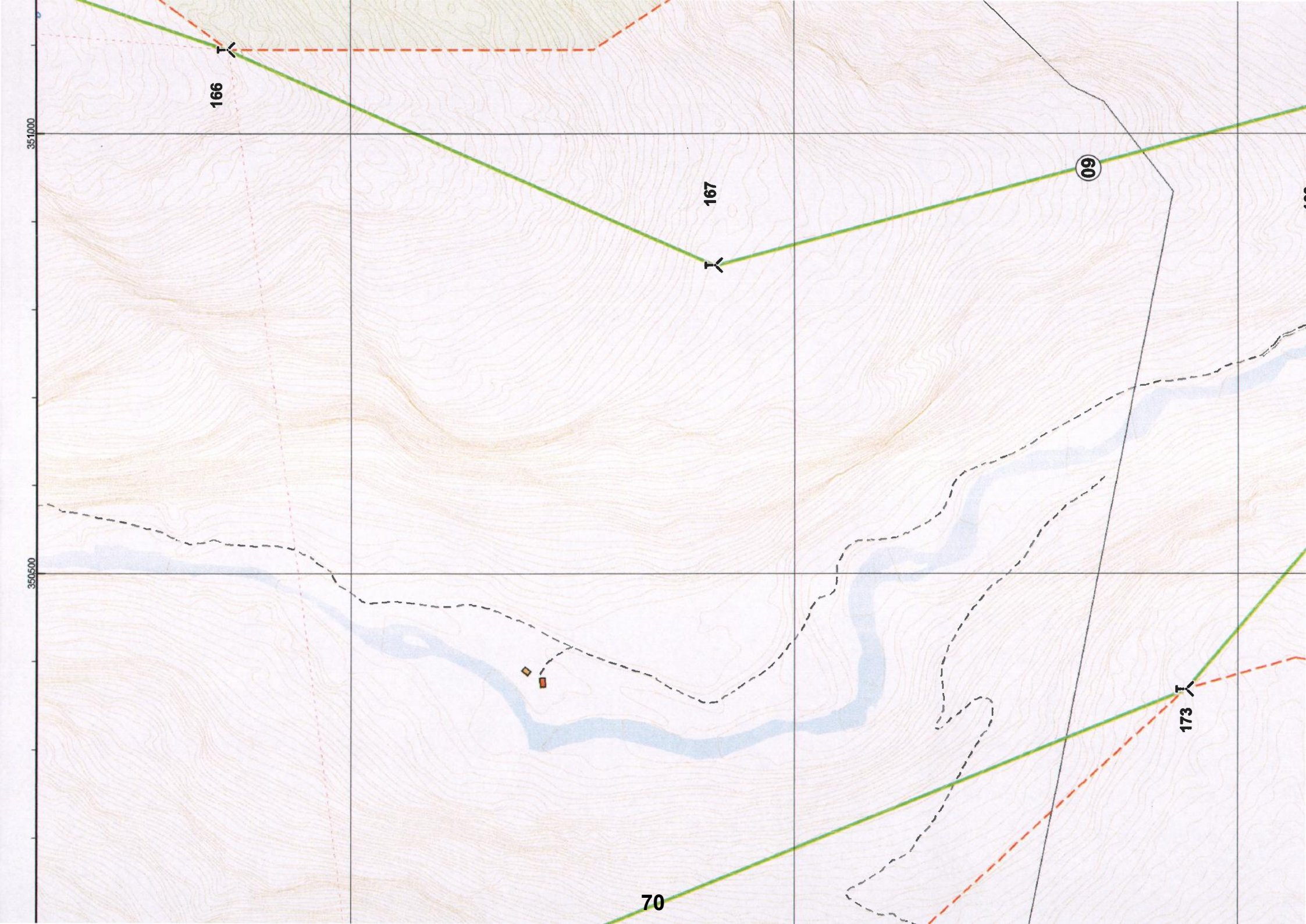
-  Jordmerke
-  Bolt i fjell
-  Bolt i stein
-  Kors i fjell
-  Kors i stein
-  Umerka punkt
-  Fastmerke
-  Naturvernngrense
-  Punkt nr.
-  Grensenr.

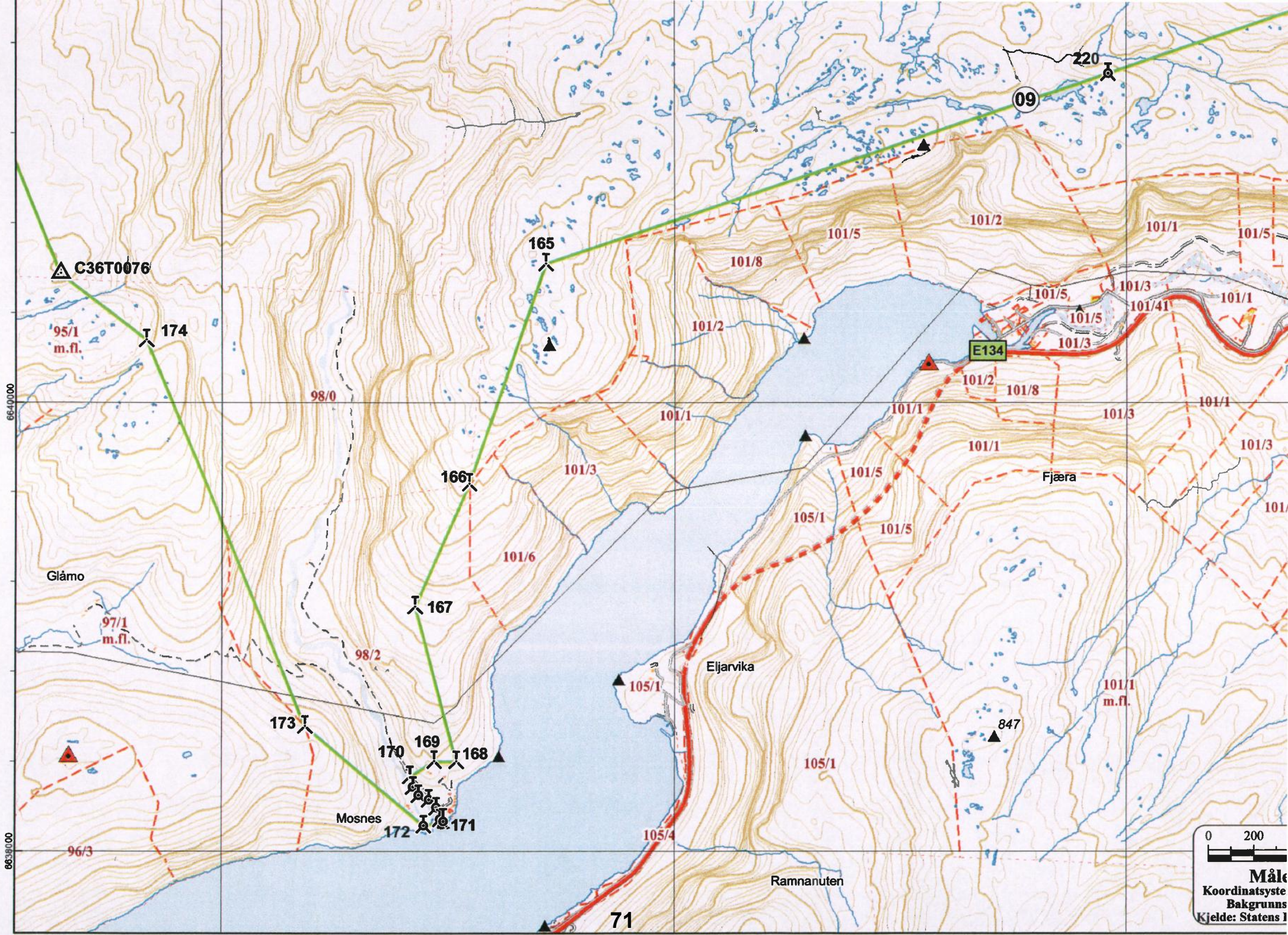
0 400 meter 600 800 1000



Målestokk 1:20000
 Prosjekt: Eures 89 (WGS84) Sone 32
 Kartdata: FKB Kartdata 2009
 Kartverk: (tillating: GV-L-0900)







△ C36T0076

174

165

166

167

173

170

169

168

172

171

09

220

E134

Fjæra

Eljarvika

Ramnanuten

71

0 200

Måle
Koordinatsyste
Bakgrunns
Kjelde: Statens I

223



1322



177



1295

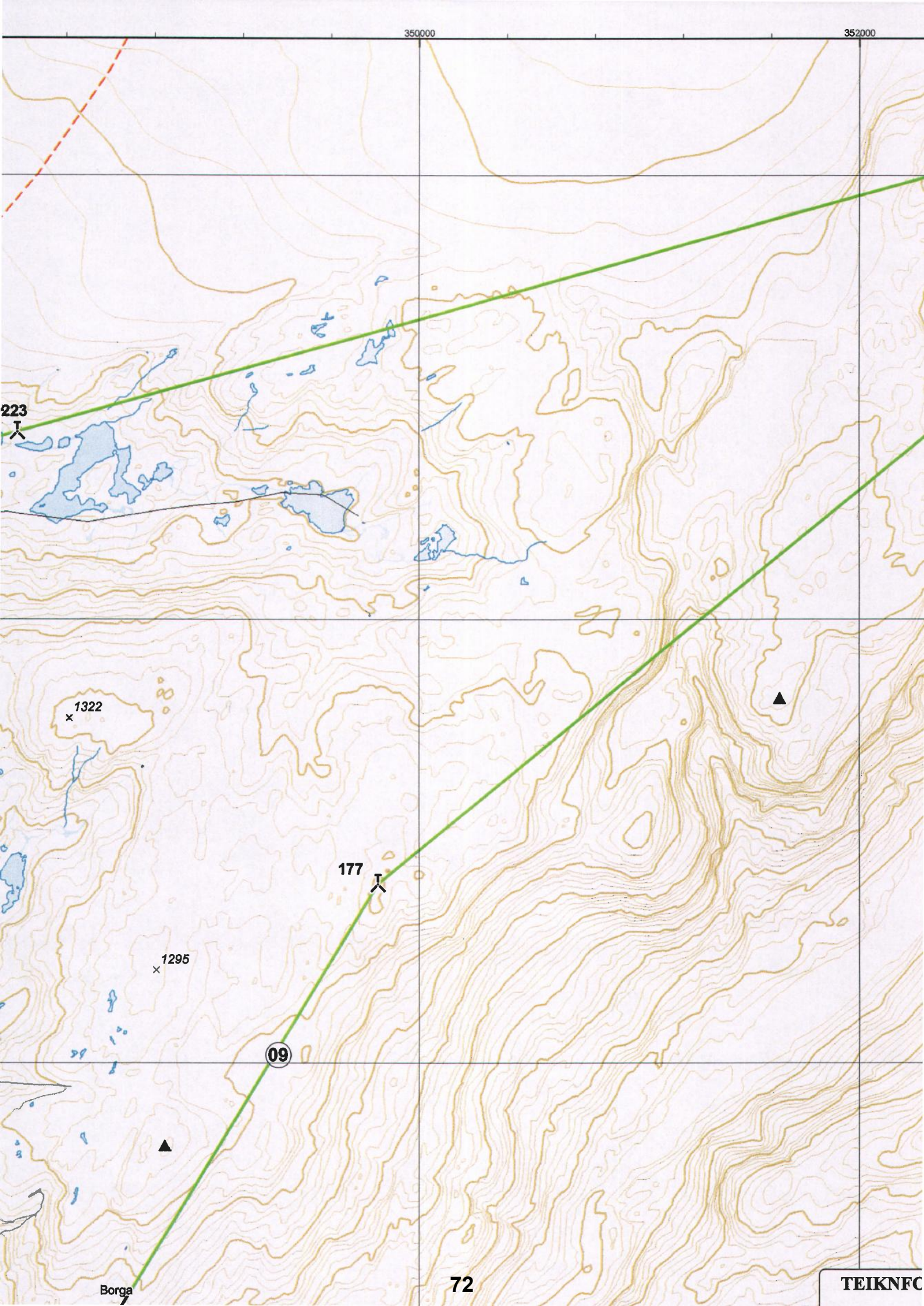


09

Borga

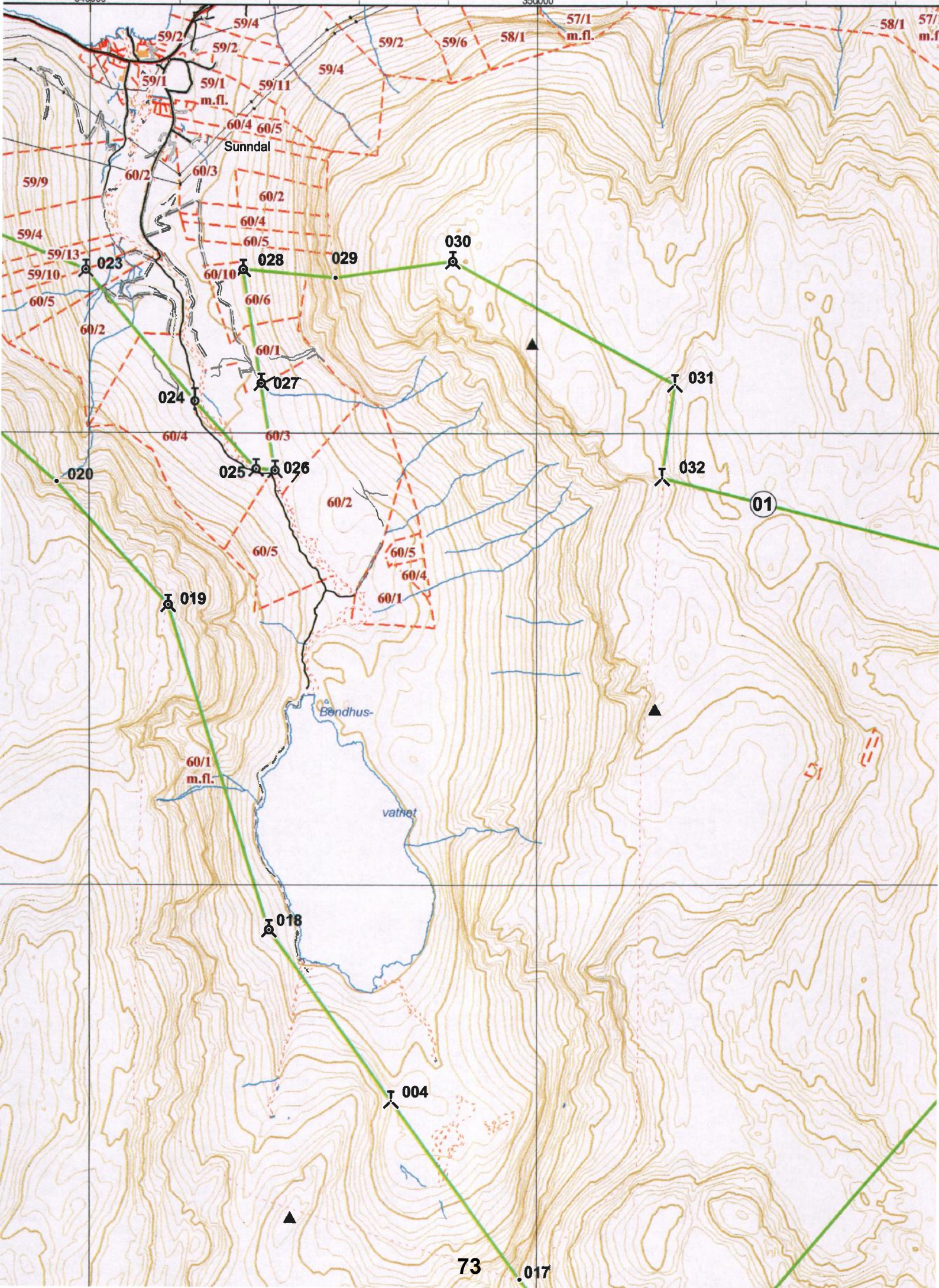
72

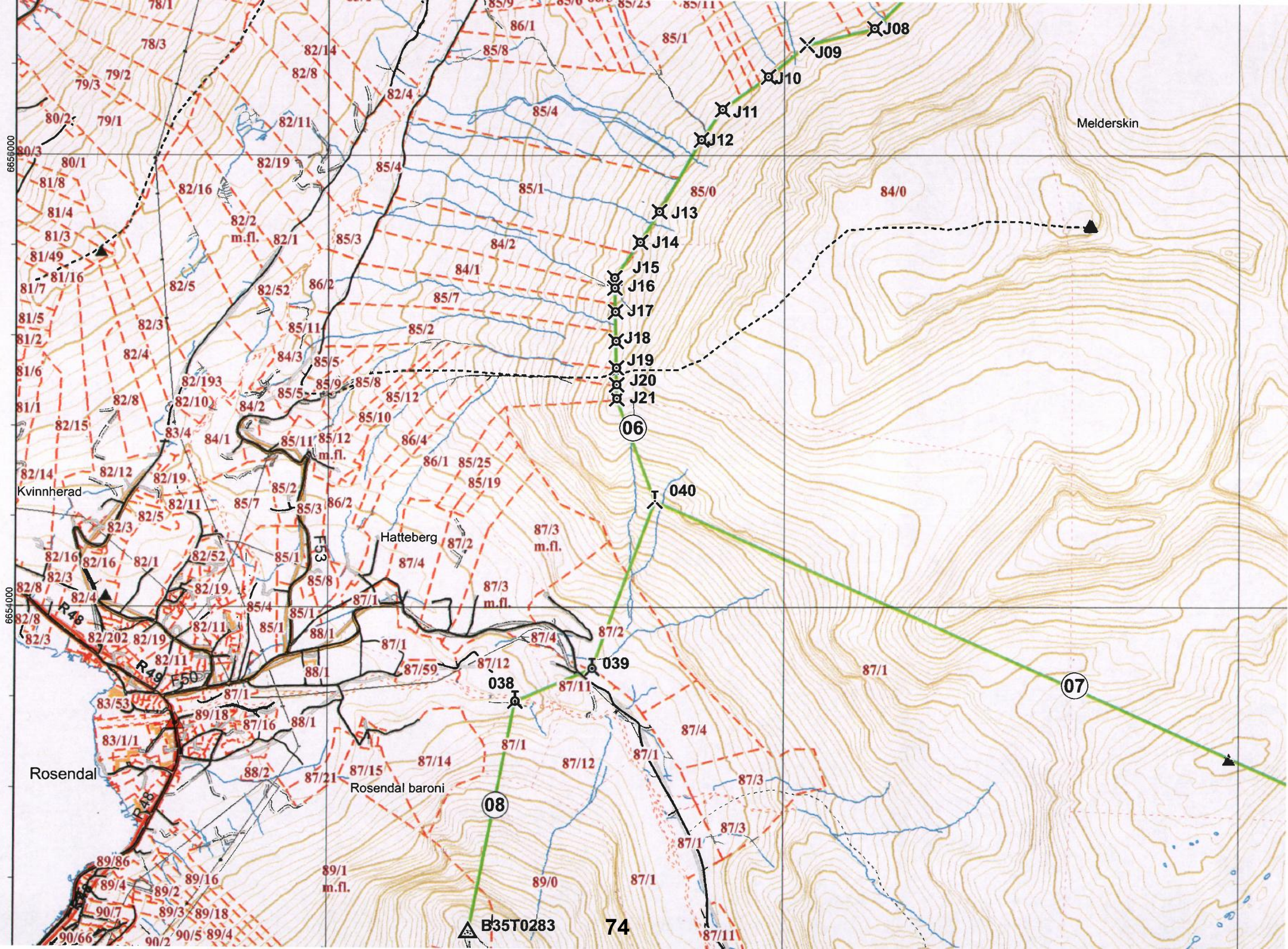
TEIKNF

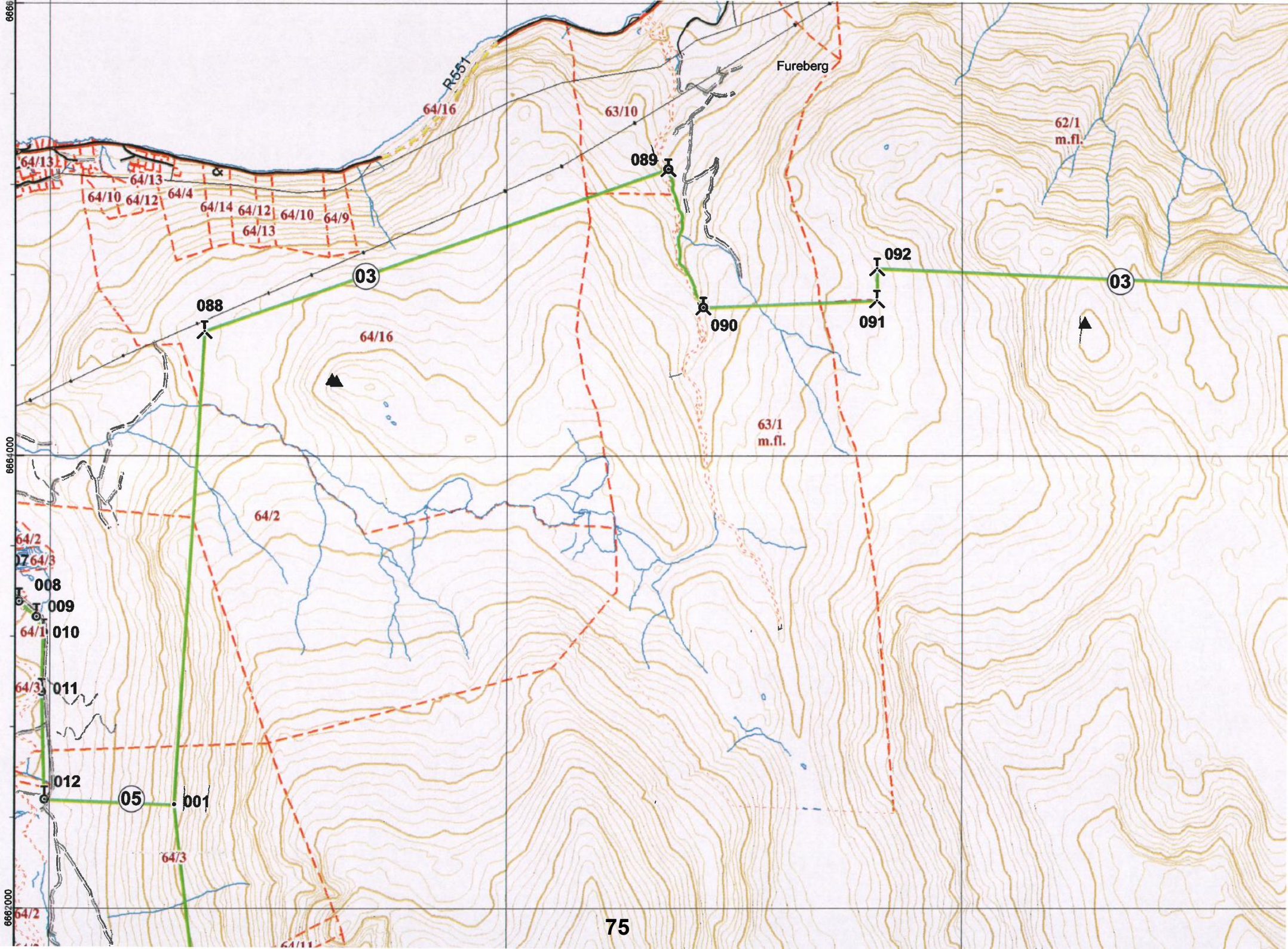


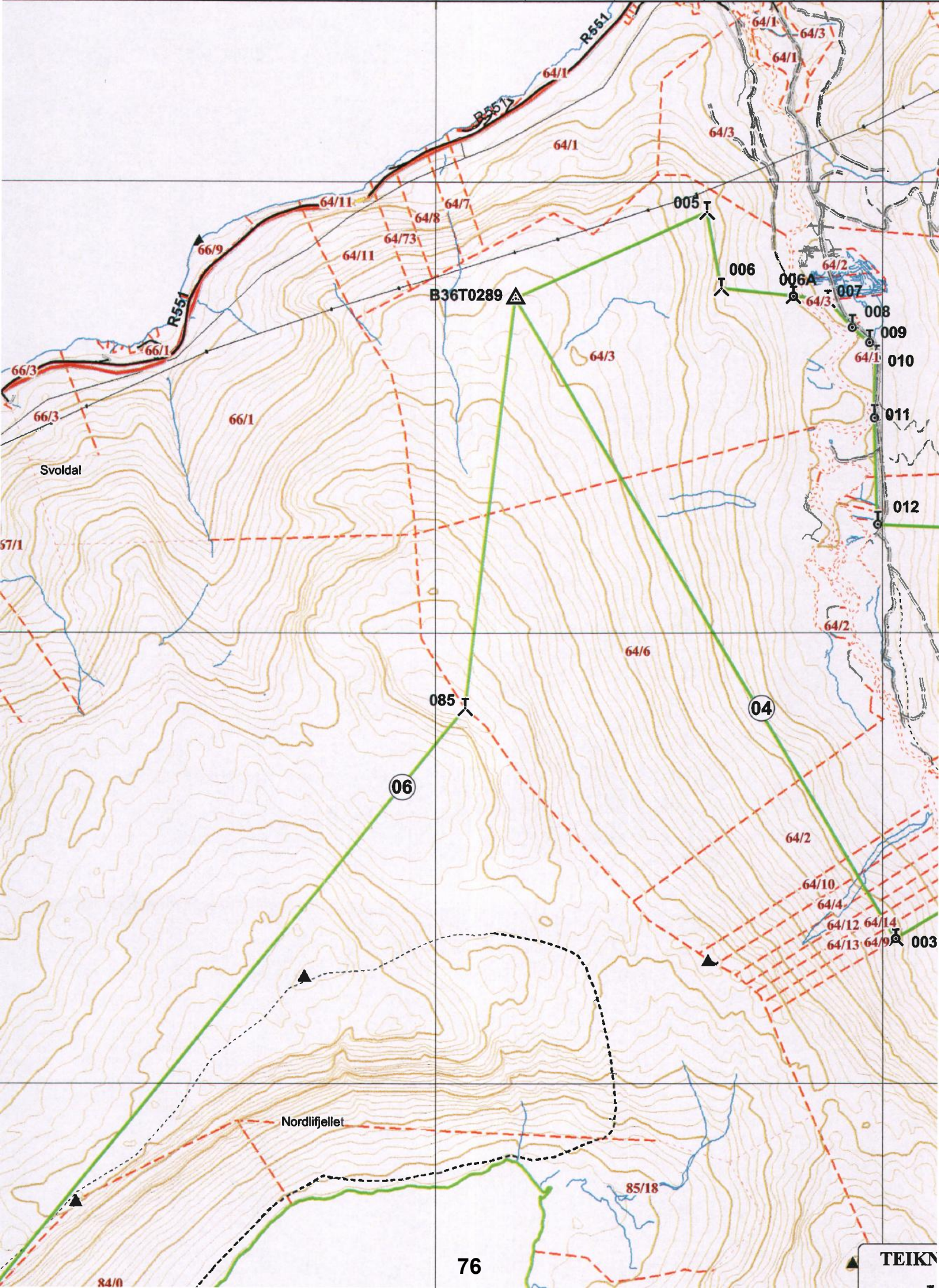
348000

350000









Svoldal

B36T0289

Nordlifjellet

76

TEIKN

6670000

6660000

6660000

6660000

58/1
56/1
57/1
57/2 57/4
57/7

56/1

57/4 57/3 57/3 57/5
57/1 57/2 57/4

56/1 57/17 57/5
58/1 57/5 m.fl.
58/2 m.fl.

Austrøpollen

57/1 m.fl.

57/1 m.fl.

58/1 Gjerde

57/1 m.fl.

58/1

59/2
59/4

59/6
58/1

59/4

59/11

60/5
60/3

60/2
60/4

TEIKNFORKLARING

-  Jordmerke
-  Bolt i fjell
-  Bolt i stein
-  Kors i fjell
-  Kors i stein
-  Umerka punkt
-  Fastmerke
-  Naturvern grense
-  Punktnr.
-  Grensenr.

031

032

01

C34T0733

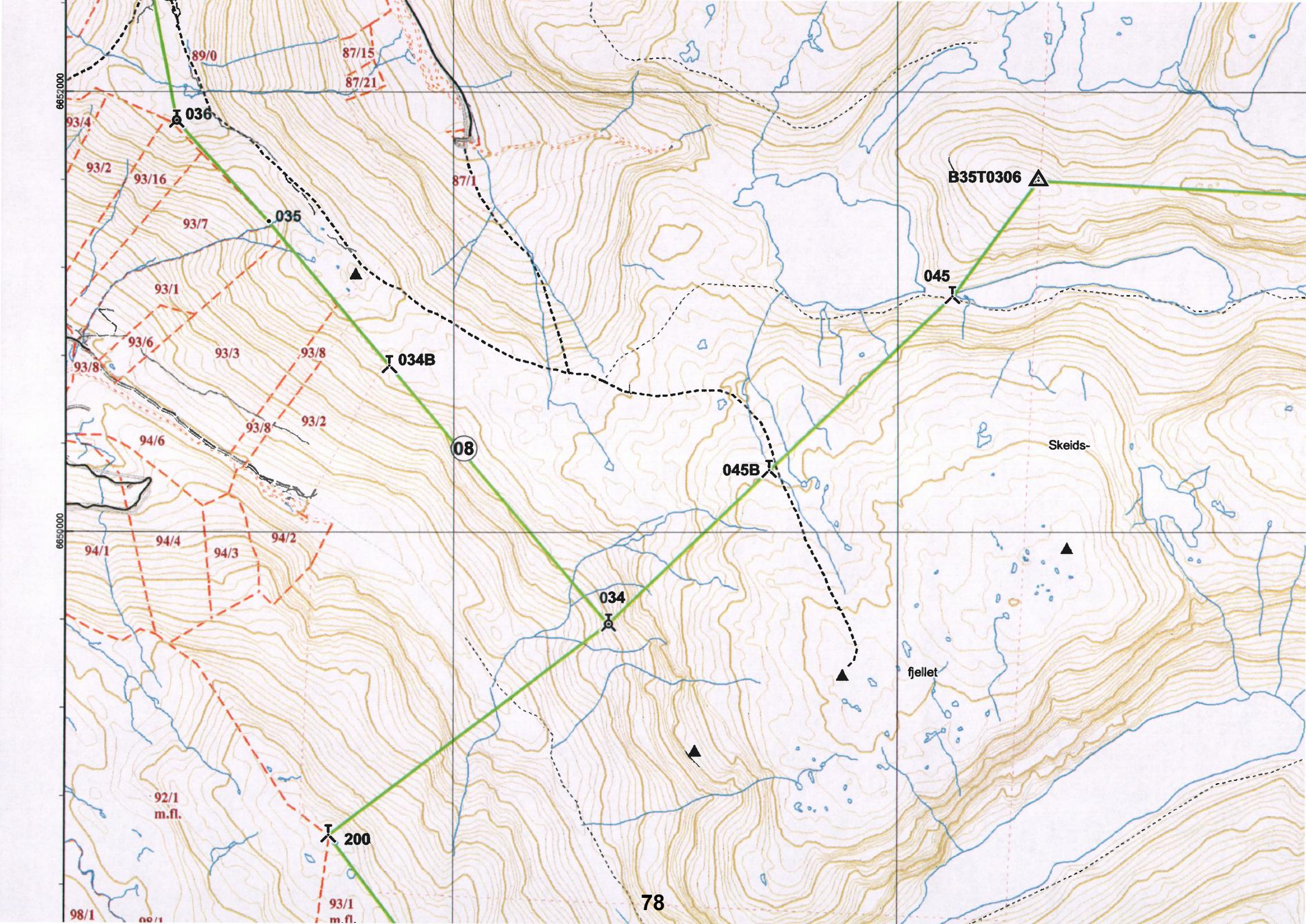
103

104T

17

Myse-
vatnet





6650000

89/0

87/15

87/21

93/4

036

87/1

B35T0306

93/2

035

045

93/16

93/7

93/1

034B

045B

08

Skeids-

93/6

93/3

93/8

94/6

93/8

93/2

94/1

94/4

94/3

94/2

034

fjellet







92/1
m.fl.

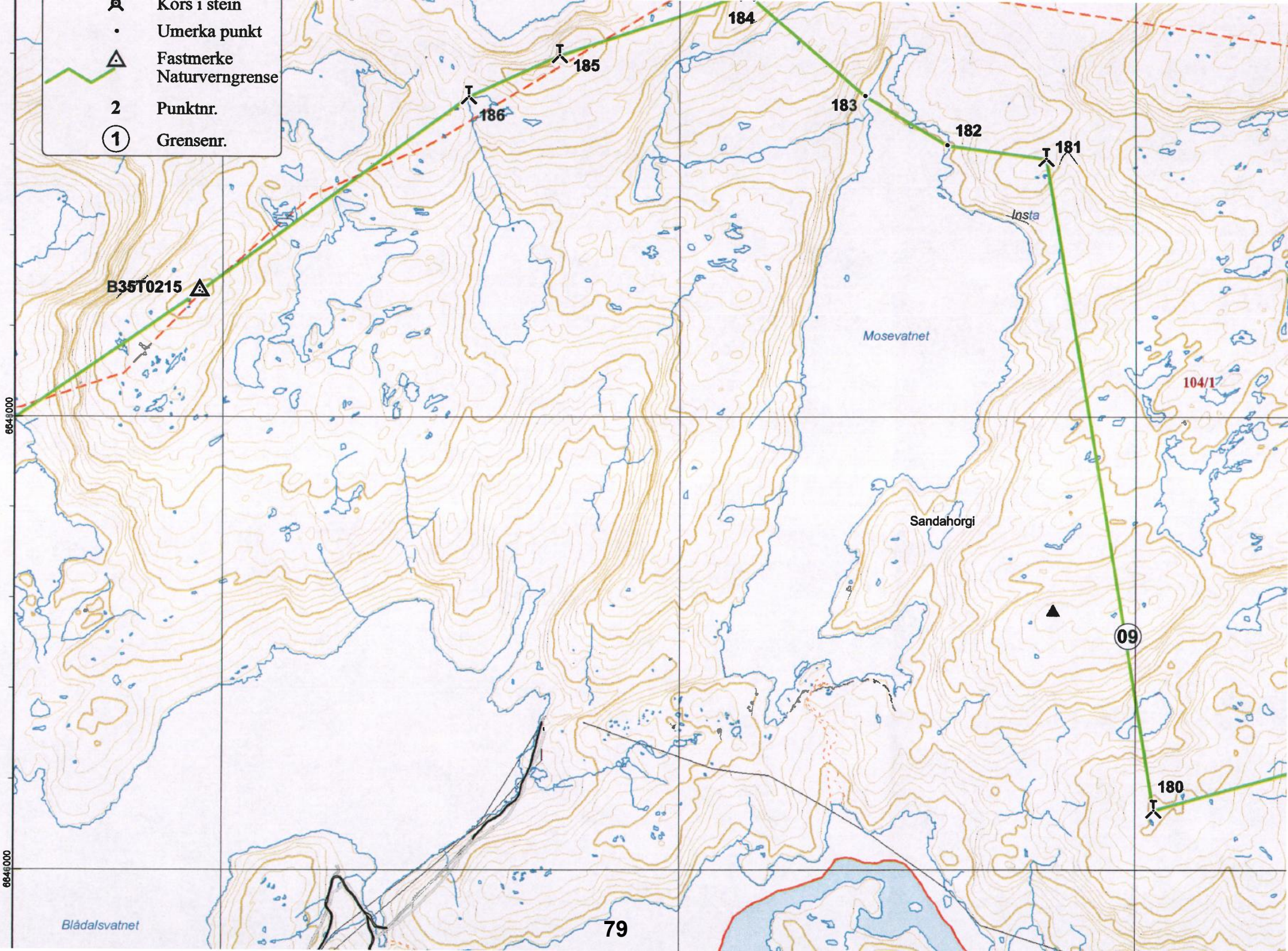
200

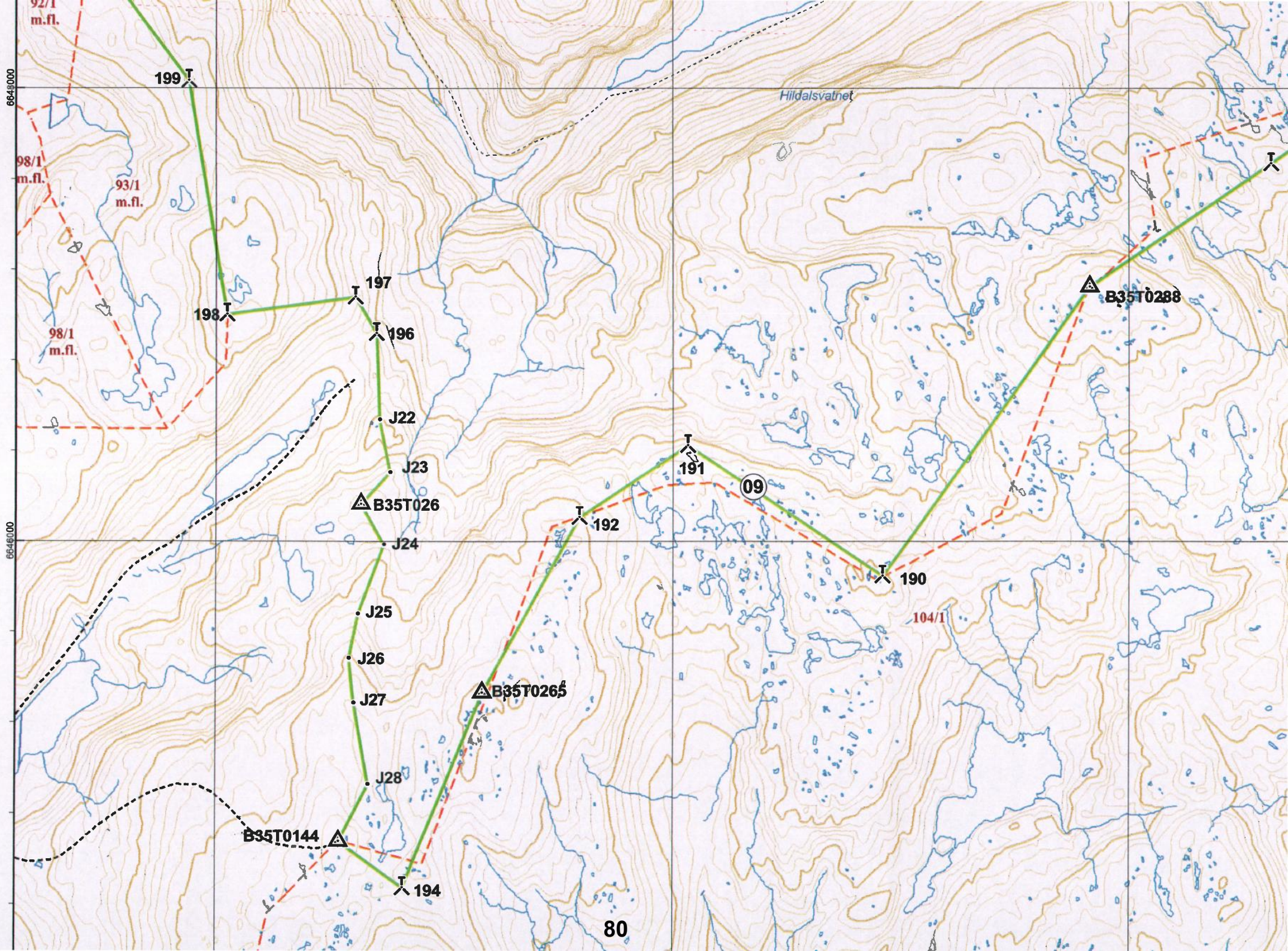
78

98/1

93/1
m.fl.

-  Kors i stein
-  Umerka punkt
-  Fastmerke
-  Naturvern grense
-  Punkt nr.
-  Grensenr.





360000

362000

ORKLARING

- Jordmerke
- Bolt i fjell
- Bolt i stein
- Kors i fjell
- Kors i stein
- Umerka punkt
- Fastmerke
- Naturvern grense
- Punktnr.
- Grensenr.

400 meter 600 800 1000

Kartstokk 1:20000
 Prosjekt: Euref 89 (WGS84) Sone 32
 Kartverk: FKB Kartdata 2009
 Kartverk (tillatning: GV-L-0900)

Veranuten

1515

17

119

118

121

120

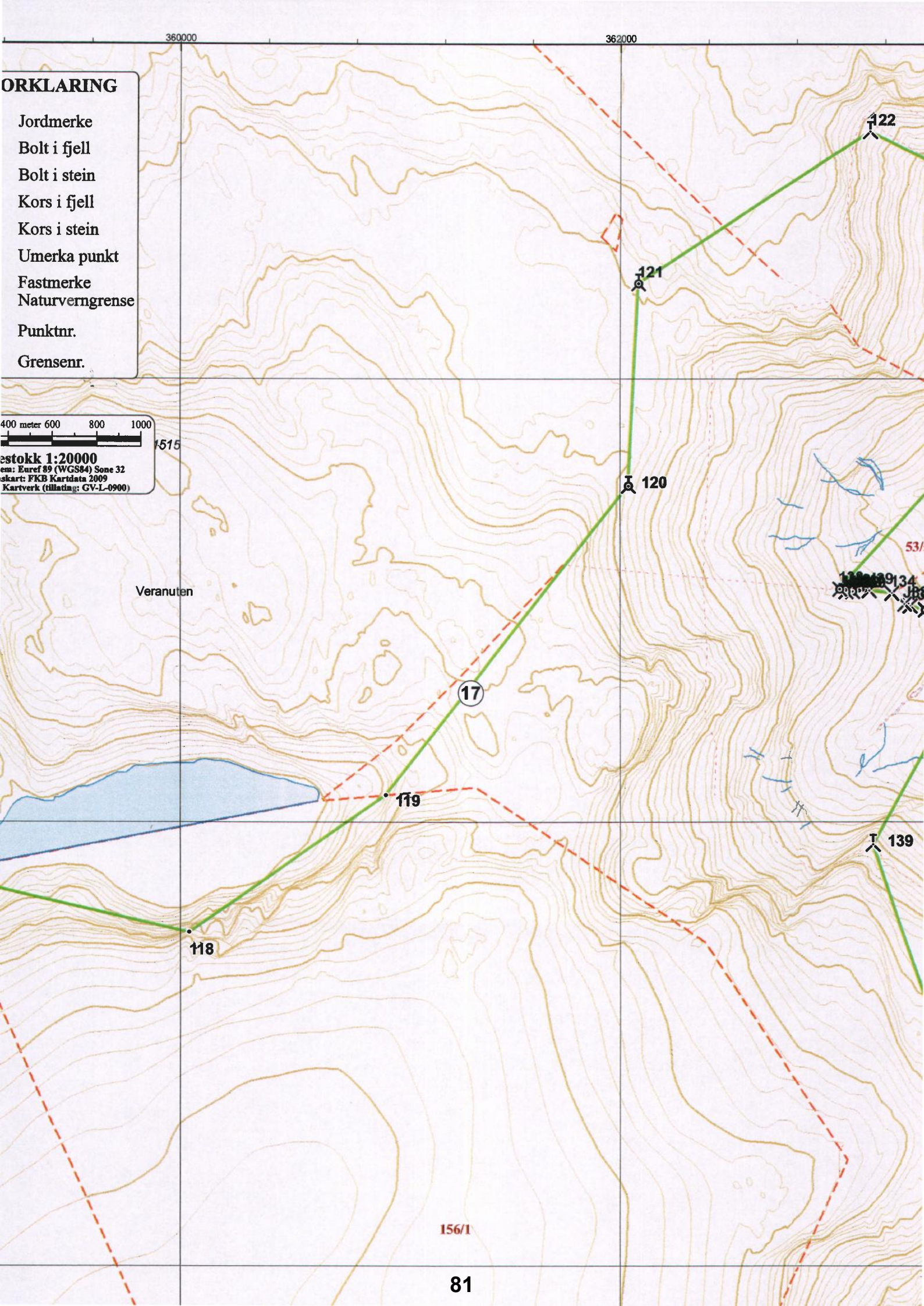
122

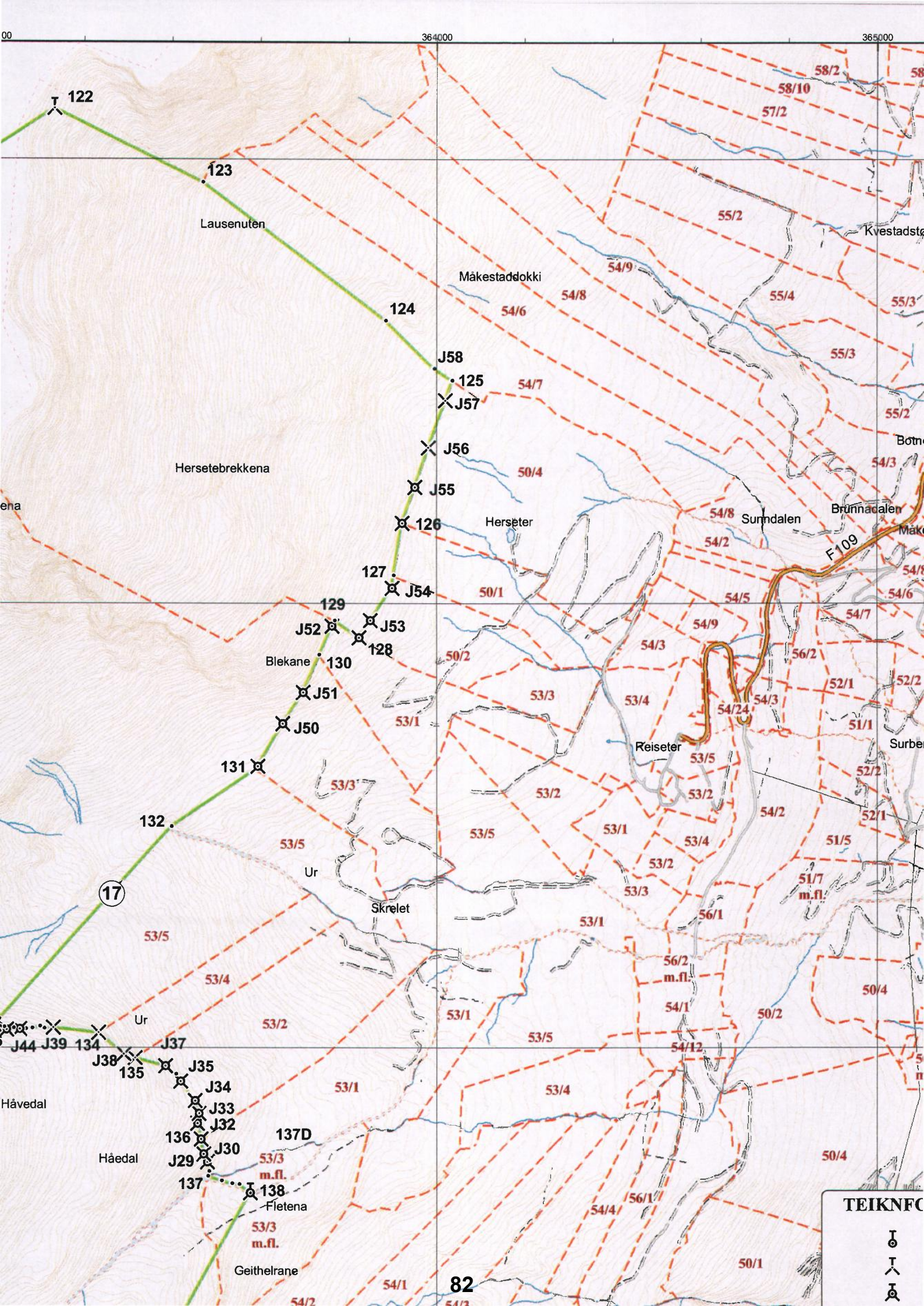
130 131 134

139

156/1

81





17

82

TEIKNF


- ⊙
- ⊙
- ⊙
- ⊙

360000

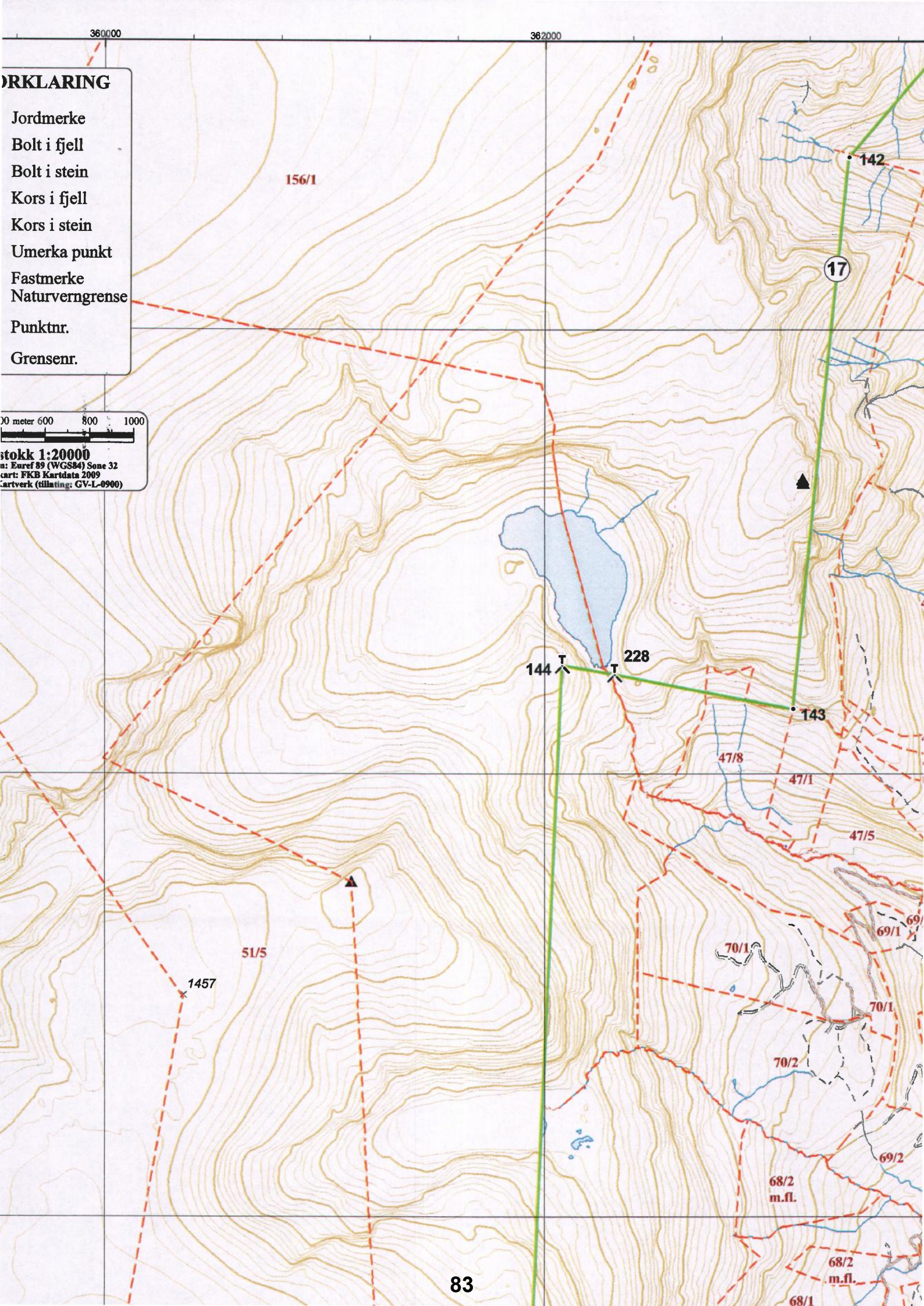
362000

FORKLARING

- Jordmerke
- Bolt i fjell
- Bolt i stein
- Kors i fjell
- Kors i stein
- Umerka punkt
- Fastmerke
- Naturvern grense
- Punktnr.
- Grensenr.



Stokk 1:20000
 Prosjekt: Euref 89 (WGS84) Sone 32
 Kart: FKB Kartdata 2009
 Kartverk (tillatting: GV-L-0900)



Fra: Kvinnherad turistinformasjon[kvinnherad.turistinformasjon@kvinnherad.kommune.no]
Sendt: 19.02.2024 08:47:23
Til: Wallevik, Øystein[oystein.wallevik@statsforvalteren.no]
Tittel: VS: Volunteering opportunities

Hei Øystein, eg vidaresender denne til dykk. Svarar du?

Med vennleg helsing

Karen Løvfall Våge | *avdelingsleiar* | *Avdeling næring og landbruk*
Mobil: +47 958 24 275

www.kvinnherad.kommune.no | 



Tenk miljø før du skriv ut!

Fra: Sophy Kley <sophy.kley@gmail.com>
Sendt: fredag 16. februar 2024 18:10
Til: epost@folgefonna.info
Emne: Volunteering opportunities

Dear Folgefonna Nationalpark Team,
My name is Sophy Kley and I am from Germany. I have made my bachelor in Geography and at the moment I am studying Environmental sciences in my master. Because I want to work in a national park when I finished my studies, I wanted to gain practical experience and wanted to ask you if you offer volunteering opportunities or internships.
Best wishes,
Sophy Kley

ST 6/24 Delegerte saker



**Folgefonna
nasjonalparkstyre**

Postadresse
Njøsavegen 2
6863 LEIKANGER

Besøksadresse
Folgefonnssenteret
Skålafjæra 17
5470 Rosendal

Kontakt
Sentralbord: +47
Direkte: +47 5557 2015
sflvpost@statsforvalteren.no
<https://www.nasjonalparkstyre.no/folgefonna>

Ingrid Riise
Krenkesflot 3
5750 ODDA

Saksbehandlar Lars Mikkjel Hus Kråkenes

Vår ref. 2024/2330-0 432.3

Dykkar ref.

Dato 14.02.2024

Delegert vedtak

Delegasjonssak

Delegert vedtak - Folgefonna nasjonalpark - helikoptertransport til sel i Vierdal - Ingrid Riise

*I medhald av delegeringsreglement vedteke i Folgefonna nasjonalparkstyre
29.05.2017, vert det gjort følgjande vedtak*

Med heimel i *Forskrift om vern av Folgefonna nasjonalpark* § 3 punkt 6.3 f), gjev Folgefonna nasjonalparkstyre Ingrid Riise løyve til bruk av helikopter for nyttetransport i Folgefonna nasjonalpark. For løyvet gjeld følgjande vilkår:

- Løyvet gjeld i tidsrommet 01.06. - 10.11.2024
- Løyvet gjeld for transport av material, proviant og utstyr i samband med vedlikehald av stølshus
- Løyvet gjeld for inntil 3 turar t/r frå Sandvin til Vierdal
- Transporten skal om mogleg skje utanom helg og heilag dagar
- Løyvet gjeld ikkje persontransport
- Før transport skal Statens Naturoppsyn ved Rune Mikkelsen varslast, anten på epost rune.mikkelsen@miljodir.no eller på telefon **907 73 117**
- Det skal først køyrebok årleg som viser dato, køyrouter og føremål med turane. Kvar enkelt tur skal først i køyreboka før transporten begynner
- Køyreboka skal følgje med under transporten
- Køyrebok skal sendast til Folgefonna nasjonalparkstyre **innan 31. desember 2023**. Merk med referanse: 2024/2330. Send gjerne på e-post til: folgefonna@statsforvalteren.no

Nasjonalparkstyret gjer merksam på at reglane innanfor verneområdet ikkje set til side reglane i motorferdslelova eller anna lovverk. Kontakt Ullensvang kommune om dette.

Nasjonalpark Folgefonna
Naturreservat Langebudalen
Landskapsvernområde Bondhusdalen, Buer, Hattebergsdalen, Ænesdalen

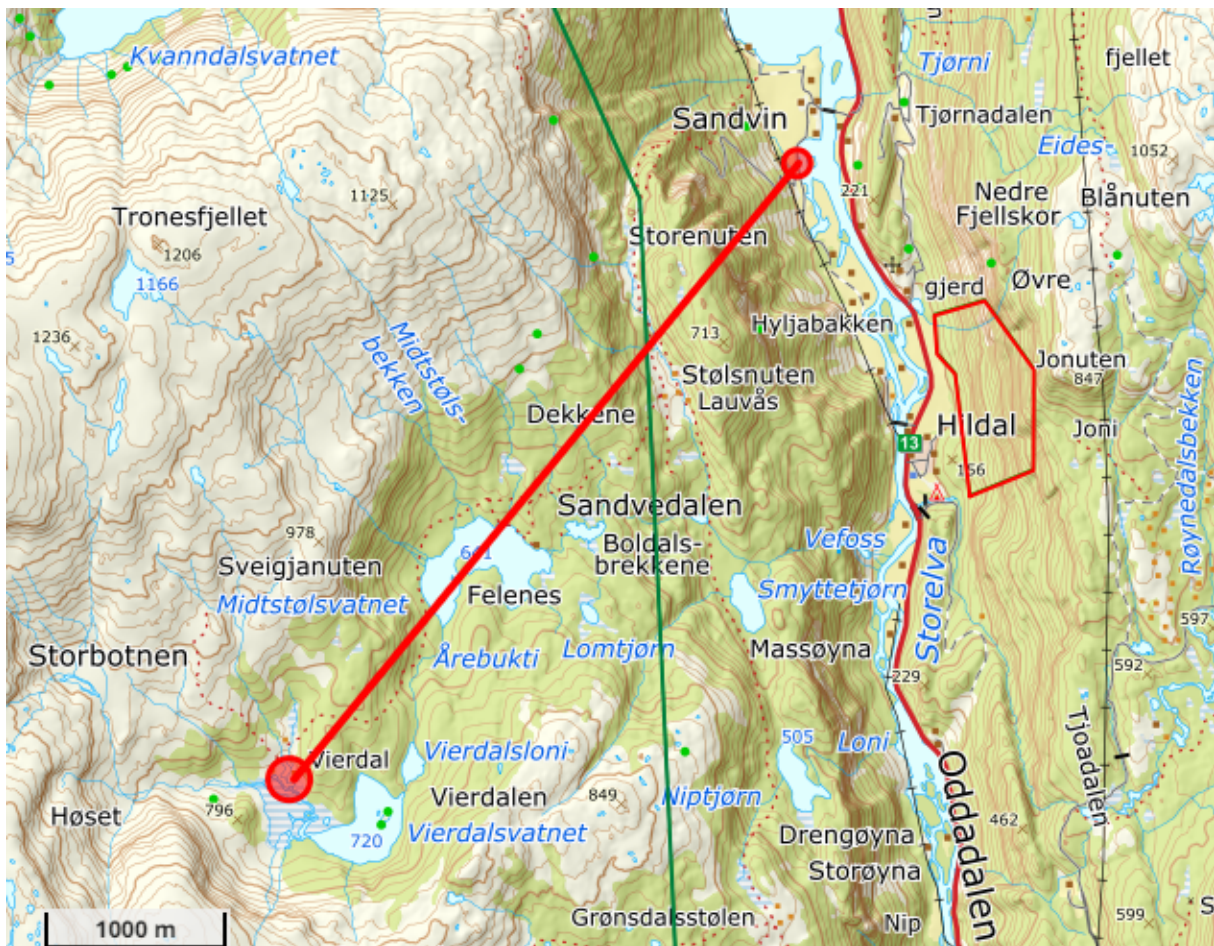


Søknaden

Ingrid Riise og faren disponerer to sel på Vierdal i Ullensvang kommune. Dei har behov for å få frakta opp material, utstyr og proviant til stølen for å drive vedlikehald. Dei søker om tre turar i perioden 31. mai til 10. november 2024.

Utdrag frå korrespondanse med Ingrid Riise:

«I fjor fekk me opp bordkledning, og bytte noko, skal fortsetja med det i år, samt at eg må ha opp måling - denne kunne ikkje overvintra. Eg skal vonarleg byte ut omnen i sommar, det kjem an på om eg får med meg fagfolk. Arbeidet krev at me har med eindel utstyr, der er ikkje straum så det må fraktast når me skal bruka det. Grunna dårlig føre for scooter så langt i vinter er eg usikker på om me får kørt opp gass og proviant og. Sela vert brukt i omlag 3 veker sommar og haust. Me brukar ferien her i fjellet. Syskenbarnet mitt har sauer og kyr her som me ser etter og gjev mjøl.»



Figur 1. Transportraseen med helikopter frå Sandvin til stølshusa i Vierdal.

Lovheimel

Saka gjeld motorferdsel i Folgefonna nasjonalpark.

Søknaden må vurderast etter:

- Forskrift om vern av Folgefonna nasjonalpark



- Forvaltningsplan for Folgefonna nasjonalpark.
- Naturmangfaldlova §§ 8-12.

Verneforskrifta for Folgefonna nasjonalpark har eit generelt forbod mot motorisert ferdsle etter § 3 punkt 6.1: «*Motorferdsel er forbode på land, vatn og i lufta under 300 meter*».

Det er opning i § 3 punkt 6.3 for at forvaltningsstyresmakta kan gje løyve til:

f) Bruk av beltekjøretøy på vinterføre eller helikopter for transport av material, utstyr og proviant til hytter, stølshus og liknande.

Vernereglane til Folgefonna nasjonalpark er ikkje til hinder for vedlikehald av eksisterande bygningar. Derimot er endring av utsjånad, form, storleik og bruk ikkje tillate utan løyve (Jf. Forvaltningsplanen).

Naturmangfaldlova § 8-12:

Etter naturmangfaldlova § 7 skal prinsippa i §§ 8-12 leggjast til grunn ved utøving av offentleg mynde, og det skal koma fram av vedtaket korleis prinsippa er vurdert og vektlagt i saka.

Jamfør naturmangfaldlova §§ 8-12 skal eit tilstrekkeleg kunnskapsgrunnlag leggast til grunn for vurdering av saka. Ein må sjå på kva verknader motorferdsle har i høve verneformålet og naturmiljøet i området. Saka må vurderast opp mot samla belastning totalt, samt at ein må vurdere om val av driftsmetode, teknikk og lokalisering er eigna og mest skånsam for naturmiljøet.

Vurdering

Ein kan sjå behovet for å få transportert inn material og utstyr i samband med vedlikehald av stølshus. Det er opna for å gje løyve til denne type motorferdsel i verneforskrifta. Stølshusa er aktivt brukt i ferien om sommarane, og søker held òg tilsyn med husdyr i fjellet. Transporten skal gå føre seg med helikopter for å unngå slitasje på terreng.

Ved vurdering av søknaden har forvaltaren lagt til grunn at det er tilstrekkeleg kunnskap om verknadene ved bruk av helikopter i høve verneformålet og naturmiljøet i området, jf. naturmangfaldlova § 8. I følgje Naturbase og Artskart er det for det aktuelle området ikkje registrert artar eller naturtypar som kan ta skade av den motoriserte ferdsle på denne tida av året (sist sjekka 14.02.2024). Det er gjort spredte observasjonar av gauk i området. Observasjonane er meir enn 10 år gamle. Gauken er nær trua (NT), og per definisjonen, ikkje rekna som «trua». Han er utbreidd over store delar av landet. Dei største trugslene mot bestanden er arealendringar som reduserer tilgangen på vertsfuglar og føde. Forvaltar vurderer dei potensielle verknadane av helikoptertransport på gauk som avgrensa.

I høve naturmangfaldlova § 12 skal ein ta utgangspunkt i best eigna driftsmetodar, teknikk og lokalisering for å unngå skader på naturmiljøet. Til dømes gjeld dette type motorferdsel som er mest skånsam for naturen. Snøskuter på vinterføre eller helikopter er dei to aktuelle transportformene, og begge er skånsame for terrenget. Søkar viser til at grunna utfordrande terreng og varierende snøtilhøve er det helikopter som er mest føremålsteneleg.

Motorferdsel i naturen førar til ein rekke ulemper som støy, forureining, forstyrningar av dyreliv og konflikhtar med friluftslivet. Det er difor viktig å setje ei grense for tal turar, prøva å



samle turane og unngå å køyre på sundagar og heilag dagar for å unngå konflikt med friluftsliv og unødig forstyrning av dyrelivet i området. Det er gitt løyve til 3 turar med helikopter t/r. Helikoptertransport er kostbart og forvaltar ser ikkje at søkjer vil nytte fleire turar enn kva som er naudsynt.

Jf. § 10 i naturmangfaldlova skal det vurderast samla belastning som naturmiljøet er eller vert utsett for. Forvaltaren har vurdert samla belastninga i området og vurderer den som avgrensa. Naturmangfaldlova §§ 9 og 11 er vurdert men ikkje funne relevant i denne saka.

Det er sett vilkår for kva type transport som er tillate i løyvet. Køyreboka skal leverast etter avslutta sesong kvart år, **seinast 31. desember**.

Informasjon om klage

Vedtaket kan klagast inn for Miljødirektoratet av partar i saka eller andre som har rettsleg klageinteresse med ein frist på 3 veker jf. forvaltningslova §§ 28-29. Klagen skal rettast til Miljødirektoratet, men sendast via verneområdestyret v/sekretariatet, som kan gje nærare opplysningar om klagerett og rett til og sjå saksdokument.

Med helsing

Lars Mikkjel Hus Kråkenes
Nasjonalparkforvaltar

Dokumentet er elektronisk godkjent

Vedlegg:

1 Køyrebok - Folgefonna nasjonalparkstyre

Kopi til:

SNO Rosendal

Ullensvang kommune

Statsforvaltaren i Vestland

Opheimsgt. 31

Njøsavegen 2

5750

6863

ODDA

LEIKANGER



Tori Kambestad
Buervgen 23
5750 Odda

Saksbehandlar Lars Mikkjel Hus Kråkenes

Vår ref. 2024/420-0 432.3

Dykkar ref. XTEBMN

Dato 12.01.2024

Delegert vedtak

Delegasjonssak

Delegert vedtak - Folgefonna nasjonalpark - motorferdsel - fleirårig - snøskuter - nyttetransport til hytter/stølshus - Espeland til Liasete - Tori Kambestad

Delegert vedtak

I medhald av delegeringsreglement vedteke i Folgefonna nasjonalparkstyre 29.05.2017, vert det gjort følgjande vedtak

Med heimel i Forskrift om vern av Folgefonna nasjonalpark § 3 punkt 6.3 b og f. og Forskrift om vern av Buer landskapsområde § 3 punkt 5.3 b., gjev Folgefonna nasjonalparkstyre Tori Kambestad får fleirårig løyve til bruk av snøskuter for nyttetransport til stølsdrift i Folgefonna nasjonalpark og Buer landskapsvernområde. For løyvet gjeld følgjande vilkår:

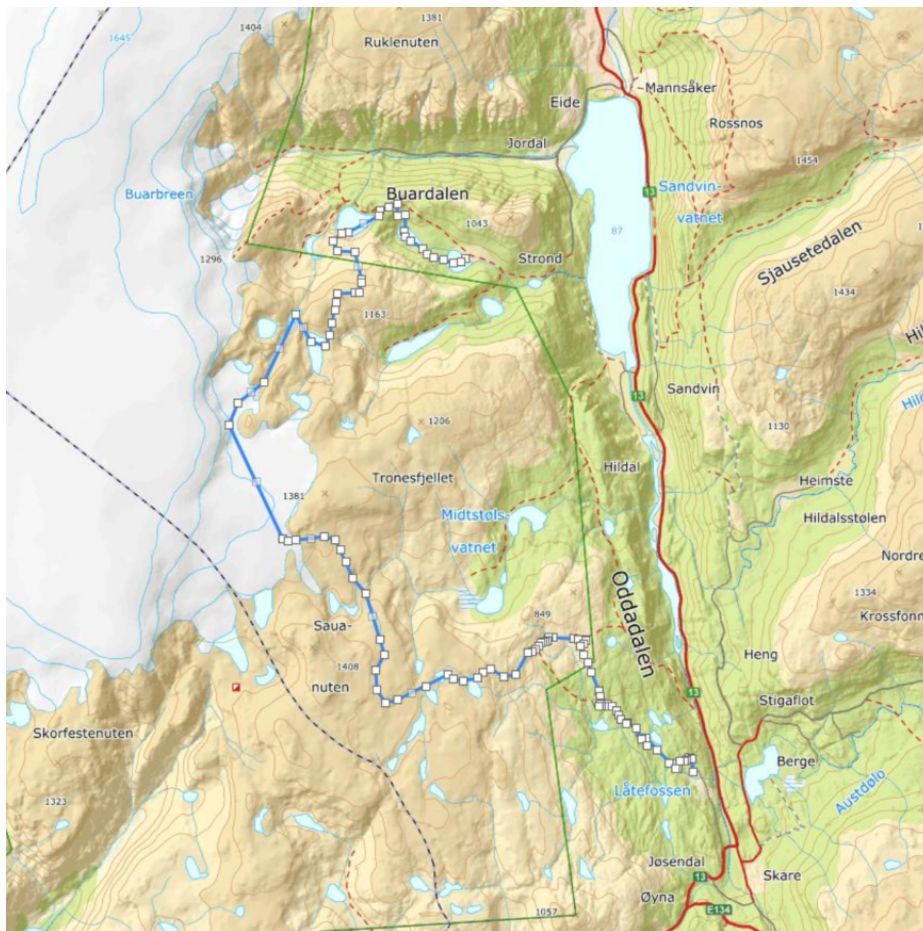
- Løyvet gjeld for inntil 6 turar t/r i tidsrommet 01.01.2024 – 01.05.2028
- Løyvet gjeld for transport av material og utstyr til stølshus og transport i samband med husdyrhald.
- Løyvet gjeld for strekninga Espeland til Liasete (sjå kart, Figur 1).
- Løyvet gjeld for to snøskuterar per tur som følgjer same spor.
- Løyvet gjeld for snøskuterførarane: Eivind Kråkevik og Audun Jordal.
- Transporten skal om mogleg skje utanom helg og heilagdagdar.
- Løyvet gjeld ikkje persontransport.
- Det må visast omsyn til dyreliv i området.
- Før transport skal Statens Naturoppsyn ved Rune Mikkelsen varslast, anten på epost rune.mikkelsen@miljodir.no eller på telefon **907 73 117**
- Det skal førast køyrebok årleg som viser dato, køyrerute og føremål med turane. Kvar enkelt tur skal førast i køyreboka før transporten begynner.
- Køyreboka skal følgje med under transporten.
- Køyrebok for sesongen skal sendast til Folgefonna nasjonalparkstyre **innan 31. desember**. Merk med referanse: 2024/420. Send gjerne på e-post til: fmvlpost@statsforvalteren.no



Nasjonalparkstyret gjer merksam på at reglane innanfor verneområdet ikkje set til side reglane i motorferdslelova eller anna lovverk. Kontakt Ullensvang kommune om dette. Ferdsl med snøskuter må i tillegg avklarast med grunneigarar.

Søknaden

Tori Kambestad søkjar om løyve til motorisert ferdsl med snøskutar, for transport av gass og maling til vedlikehald på dei forskjellige hyttene, samt saltstein og kraftfôr til dyra som brukar stølsområda. Søkjer er gardbrukar og grunneigar av mellom anna hyttene Fossasete, Liasete og Kvanndal. Det bes om fleirårig løyve på fire år med 6 turar per år. I søknaden vert det lagt vekt på at traséen, som vist under, er den einaste framkommelege traséen på vinterføre. Av omsyn til tryggleik, ønskjer søkjar å kunne nytte to snøskuterar per tur. Førarane av skuterane er Eivind Kråkevik og Audun Jordal.



Figur 1: Kart frå søkjar som viser køyretraséen (blå linje) frå Espeland til Liasete. Traseen går via Ormanshaug - Blåvatn - Tronesfjellet - Røyrvjuv - Fagredalsfjellet – Buerstølen.

Lovheimel

Søknaden gjeld motorferdsl i Folgefonna nasjonalpark og Buer landskapsvernområde og må vurderast etter:

- Forskrift om vern av Buer landskapsvernområde
- Forskrift om vern av Folgefonna nasjonalpark



- Forvaltningsplan for Folgefonna nasjonalpark
- Naturmangfaldlova

I forskrifta til Folgefonna nasjonalpark og Buer landskapsvernområde står det at «motorferdsel er forbode på land, vatn og i lufta under 300 meter». Det er gjeve unntak i Buer landskapsvernområde for naudsynt motorferdsel i samband med husdyrnæring, § 3, punkt 5.2 b, og transport av saltstein treng her ikkje løyve. Dette unntaket gjeld ikkje i Folgefonna nasjonalpark, der dette er søknadspliktig etter § 3 punkt 6.3 b («motorferdsel i samband med husdyrhald»)

Det er opning i verneforskrift for både Folgefonna nasjonalpark (§ 3 punkt 6.3 f) og Buer landskapsområde (§ 3 punkt 5.3 b) for at forvaltningsstyresmakta kan gje løyve til: «Bruk av beltekjøretøy på vinterføre eller helikopter for transport av material, utstyr og proviant til hytter, stølshus o.l.»

Deler av køyreturaséen er omtalt i Forvaltningsplanen for Folgefonna nasjonalpark: «Trasé for motorferdsel på vinterføre til Buerstølen går frå Espeland via Sauanuten til Buerstølen. Traseen går difor innom grensa til nasjonalparken. Løyve til snøscootertransport her vil difor gjelde både nasjonalparken og landskapsvernområdet.»

Naturmangfaldlova § 8-12:

Etter naturmangfaldlova § 7 skal prinsippa i §§ 8-12 leggjast til grunn ved utøving av offentlig mynde, og det skal koma fram av vedtaket korleis prinsippa er vurdert og vektlagt i saka.

Vurdering

Ein kan sjå behovet for å nytte snøskutar for å transportere gass og maling til hyttene, og saltstein og kraftfôr i samband med husdyrhald. Søkjar er gardbrukar og nytter stølsområda til beite for sau, hest og kyr. Det har tidlegare vert gitt fleirårig løyve til søkjar med dette føremålet. Val av køyreturasé kan forsvarast då stølsområda ligg utilgjengeleg, i eit krevjande terreng. Traséen er omtalt i Forvaltningsplanen for Folgefonna nasjonalpark som eigna på vinterføre. Grunna vanskeleg terreng og varierende tilhøve for snø, vurderer forvaltar det som føremålstenleg av omsyn til tryggleik, å nytte to snøskutarar per tur. Desse vil følgje same spor i terrenget.

Ved vurdering av søknaden har forvaltaren lagt til grunn at det er tilstrekkeleg kunnskap om verknadene ved bruk av snøskuter i høve til verneføremålet og naturmiljøet i området, jf. naturmangfaldlova § 8. I følgje Naturbase og Artskart er det for det aktuelle området ikkje registrert artar eller naturtypar som kan ta skade av den motoriserte ferdsele på denne tida av året.

I høve naturmangfaldlova § 12 skal ein ta utgangspunkt i best eigna driftsmetodar, teknikk og lokalisering for å unngå skader på naturmiljøet. Til dømes gjeld dette kva type motorferdsel som er mest skånsam for naturen. Snøskuter på vinterføre er aktuell transportform og er skånsam for terrenget. Motorferdsel i naturen førar likevel til andre ulemper som støy, forureining, forstyrringar av dyreliv og konflikhtar med friluftslivet. Det er difor viktig å setje ei grense for tal turar, prøva å samle turane og unngå å køyre på sundagar og heilagdaggar for å unngå konflikt med friluftsliv og unødig forstyrring av dyrelivet i området.



Jf. § 10 i naturmangfaldlova skal det vurderast samla belastning som naturmiljøet er eller vert utsett for. Forvaltaren har vurdert samla belastninga i området og vurderer den som avgrensa. Naturmangfaldlova §§ 9 og 11 er vurdert men ikkje funne relevant i denne saka.

Det er sett vilkår for kva type transport som er tillate i løyvet. Folgefonna nasjonalparkstyre har ei køyrebokordning, køyreboka skal leverast etter avslutta sesong, seinast 31. desember.

Informasjon om klage

Vedtaket kan klagast inn for Miljødirektoratet av partar i saka eller andre som har rettsleg klageinteresse med ein frist på 3 veker jf. forvaltningslova §§ 28-29. Klagen skal rettast til Miljødirektoratet, men sendast via verneområdestyret v/sekretariatet, som kan gje nærare opplysningar om klagerett og rett til og sjå saksdokument.

Med helsing

Lars Mikkjel Hus Kråkenes
Nasjonalparkforvaltar

Dokumentet er elektronisk godkjent

Vedlegg:

- 1 Køyrebok - Folgefonna nasjonalparkstyre

Kopi til:

SNO Rosendal

Ullensvang kommune

Statsforvaltaren i Vestland

Opheimsgt. 31

Njøsavegen 2

5750

6863

ODDA

LEIKANGER



Magne Langåker
Lyhaugen 11
5417 STORD

Saksbehandlar Lars Mikkjel Hus Kråkenes

Vår ref. 2023/18712-2

Dykkar ref.

Dato 18.12.2023

Delegert vedtak

Delegasjonssak

Delegert vedtak - Folgefonna nasjonalpark - hogst av ved til eige bruk - Lundal Sameige

Delegert vedtak

I medhald av delegeringsreglement vedteke i Folgefonna nasjonalparkstyre 29.05.2017, vert det gjort følgjande vedtak

Lundal sameige får fleirårig løyve til å hogge ved til eige bruk på huset i Mosnes, hytta i Londalen og Lonstølen i Folgefonna nasjonalpark (sjå kart over lokalitetar). Løyvet er gjeve med heimel i § 3 punkt 2.3 i Forskrift om vern av Folgefonna nasjonalpark og Forvaltningsplanen for Folgefonna nasjonalpark.

For løyvet gjeld følgjande vilkår:

- Løyvet gjeld for fem år. Frå 15.12.2023 til 31.12.2028
- Løyvet gjeld plukkhogst til eige bruk. Det skal ikkje hoggast store flater.
- Hogsten skal konsentrerast om bjørk, selje, gråor og framande treslag som gran, buskfuru og lerk.
- Enkelttre av framande treslag som er resultat av sjølvfrøing bør fjernast og nyttast som ved om mogleg.
- Varmekjære treslag som alm, ask, hassel, samt osp og hegg bør få stå i fred
- Gamle og døde tre skal få stå att, då dei er viktige for det biologiske mangfaldet.
- Tre som veks nær elva bør ikkje hoggast, då dei er med på å hindre vasserosjon.
- Ein bør unngå å hogst i hekketida på våren og unngå tre som nyttast som reirplassar.
- Er det tvil om eit tre bør hoggast, skal Statens Naturoppsyn ved Rune Mikkelsen konsulterast, anten på e-post rune.mikkelsen@miljodir.no eller på telefon **907 73 117**

Søknaden

Lundal Sameige v/Magne Langåker søker om fleirårig løyve til å hogge ved til eigen bruk inne i Folgefonna nasjonalpark. Veden vil bli nytta til oppvarming og matlaging i husa ved Mosnes og Lundal, og på stølen Lono (sjå kart frå søkjar nedanfor). I søknaden vert det òg



peikt på at vedhogsten vil bidra til å ta vare på kulturlandskapet ved å hindre attgroing kring husa.





Lovheimel

Søknaden gjeld hogst av ved i Folgefonna nasjonalpark. Søknaden må vurderast etter Forskrift om vern av Folgefonna nasjonalpark og Forvaltningsplanen for Folgefonna nasjonalpark. Saka skal også vurderast i høve til naturmangfaldlova §§ 8-12.

Det er opna for å kunne gje løyve til hogst av ved til eigen bruk inne i nasjonalparken etter § 3 punkt 2.3 i Forskrift om vern av Folgefonna nasjonalpark:

2.3 Forvaltningsstyresmakta kan gi løyve til hogst av ved i nasjonalparken til eigen bruk.

Frå Forvaltningsplanen for Folgefonna nasjonalpark står det følgjande:

«Slik hogst kan dekkje behovet for ved til stølshus og hytter inne i nasjonalparken i tilfelle der andre løysingar vert lite føremålstenlege»

Naturmangfaldlova § 8-12:

Jamfør naturmangfaldlova §§ 8-12 skal eit tilstrekkeleg kunnskapsgrunnlag leggjast til grunn for vurdering av saka. Ein må sjå på kva verknader tiltaket har i høve verneformålet og naturmiljøet i området. Saka må vurderast opp mot samla belastning totalt, samt at ein må vurdere om val av driftsmetode, teknikk og lokalisering er eigna og mest skånsam for naturmiljøet.

Vurdering

Ein kan sjå behovet for å hogge ved til eigen bruk inne i nasjonalparken, og det er opning i forskrifta for å gje løyve til dette føremålet. Andre løysingar for å skaffe ved til husa i Mosnesdalen vert vurdert for å vere lite føremålstenlege. Eit alternativ kan vere å frakte/bere med seg veden inn Mosnesdalen, men dette er utfordrande, grunna den utilgjengelege plasseringa som òg krev båttransport over Åkrafjorden. Med løyve til hogst, vil Lundal sameige kunne nytte trevirke til oppvarming og matlaging i husa sine i Mosnesdalen. Samstundes vil dei kunne bidra til å ivareta kulturlandskapet, noko som er i tråd med verneverdiane. Reglane for vedhogst til eige bruk er lite restriktiv, og det kan gis fleirårige løyve til dette føremålet.

Ved vurdering av søknaden har forvaltar lagt til grunn at det er tilstrekkeleg kunnskap om verknadene av tiltaket etter verneføremålet og naturmiljøet i området, jf. naturmangfaldlova § 8. I følgje Naturbase og Artskart er det for det aktuelle området ikkje registrert sensitive artar eller naturtypar som kan ta skade av hogsten (databasane er sist sjekka 15.12.2023). Forvaltaren har sett vilkår som tek omsyn til hekketida, og tilrår bruk av framande (uønska) treslag som gran, buskfuru og lerk. Det er viktig at ein sparar varmekjære treslag som alm, ask og hassel samt osp og hegg. Gamle og døde tre skal ikkje hoggast sidan dei utgjør viktige biotopar for fuglar, insekt, sopp og andre artar som er verdifulle for det biologiske mangfaldet.

I høve naturmangfaldlova § 12 skal ein ta utgangspunkt i best eigna driftsmetodar, teknikk og lokalisering for å unngå skader på naturmiljøet. Der det er praktisk bør ein nytte handsag til hogsten. Bruk av motorsag til hogst kan føre til ulemper som støy, forstyrringar av dyreliv og konflikhtar med friluftslivet. I dette høvet vil likevel bruken av motorsag vere avgrensa i tid og stad og truleg ha liten negativ effekt på dyreliv. Det vil òg ha avgrensa verknad på friluftslivet sidan området er lite besøkt.



Jf. § 10 i naturmangfaldlova skal det vurderast samla belastning som naturmiljøet er eller vert utsett for. Forvaltar har vurdert samla belastning i området og vurderer den som avgrensa. Naturmangfaldlova §§ 9 og 11 er vurdert men ikkje funne relevant i denne saka

Informasjon om klage

Vedtaket kan klagast inn for Miljødirektoratet av partar i saka eller andre som har rettsleg klageinteresse med ein frist på 3 veker jf. forvaltningslova §§ 28-29. Klagen skal rettast til Miljødirektoratet, men sendast via verneområdestyret v/sekretariatet, som kan gje nærare opplysningar om klagerett og rett til og sjå saksdokument.

Med helsing

Lars Mikkjel Hus Kråkenes
Nasjonalparkforvaltar

Dokumentet er elektronisk godkjent

Kopi til:

Etne kommune

Statsforvaltaren i Vestland

SNO Rosendal

Sjoarvegen 2

Njøsavegen 2

5590

6863

ETNE

LEIKANGER



**Folgefonna
nasjonalparkstyre**

Postadresse
Njøsavegen 2
6863 LEIKANGER

Besøksadresse
Folgefonnssenteret
Skålafjæra 17
5470 Rosendal

Kontakt
Sentralbord: +47
Direkte: +47 5557 2026
svfpost@statsforvalteren.no
<https://www.nasjonalparkstyre.no/folgefonna>

Bjørn og Elisabeth Buer

Saksbehandlar Øystein Wallevik

Vår ref. 2024/2214-2 432.3

Dykkar ref.

Dato 07.02.2024

Delegert vedtak

Delegasjonssak

Delegert vedtak - Folgefonna nasjonalpark - søknad motorferdsel - snøskuter - Espeland til Buerstølen og Langgrødbotnen

Delegert vedtak

I medhald av delegeringsreglement vedteke i Folgefonna nasjonalparkstyre 29.05.2017, vert det gjort følgjande vedtak:

Med heimel i forskrift om vern av Folgefonna nasjonalpark § 3 punkt 6.3 f), og forskrift om vern av Buer landskapsvernområde § 5.3 b) gjev Folgefonna nasjonalparkstyre fleirårig løyve til bruk av snøskuter for nyttetransport i Folgefonna nasjonalpark og Buer landskapsvernområde. For løyvet gjeld følgjande vilkår:

- Løyvet gjeld i tidsrommet 01.01 – 01.05 kvart år frå og med 2024 til og med 2027
- Løyvet gjeld for inntil 5 turar årleg for transport av material, proviant og gass til stølshus på Buerstølen (sjå kart i saka, blå rute)
- Alternativ rute ved dårleg vær eller føre går fra Jordlastølen til Buerstølen (sjå kart i saka, svart rute)
- Løyvet gjeld også for 1 tur årleg for transport av gjerdemateriale og saltstein til Langgrødbotnen på nordsida av Buerdalen (sjå kart i saka, rød rute)
- Av tryggleikssyn kan det nyttast to skuterar på kvar tur som følgjer same spor så godt som råd
- Transporten skal om mogleg skje utanom helg og heilagdaggar
- Løyvet gjeld ikkje persontransport
- Før transport skal Statens Naturoppsyn ved Rune Mikkelsen verte varsla, anten på epost rune.mikkelsen@miljodir.no eller på telefon **907 73 117**
- Det skal først køyrebok årleg som viser dato, køyrerute og føremål med turane. Kvar enkelt tur skal først i køyreboka før transporten byrjar
- Køyreboka skal følgje med under transporten

Nasjonalpark Folgefonna
Naturreservat Langebudalen
Landskapsvernområde Bondhusdalen, Buer, Hattebergsdalen, Ænesdalen



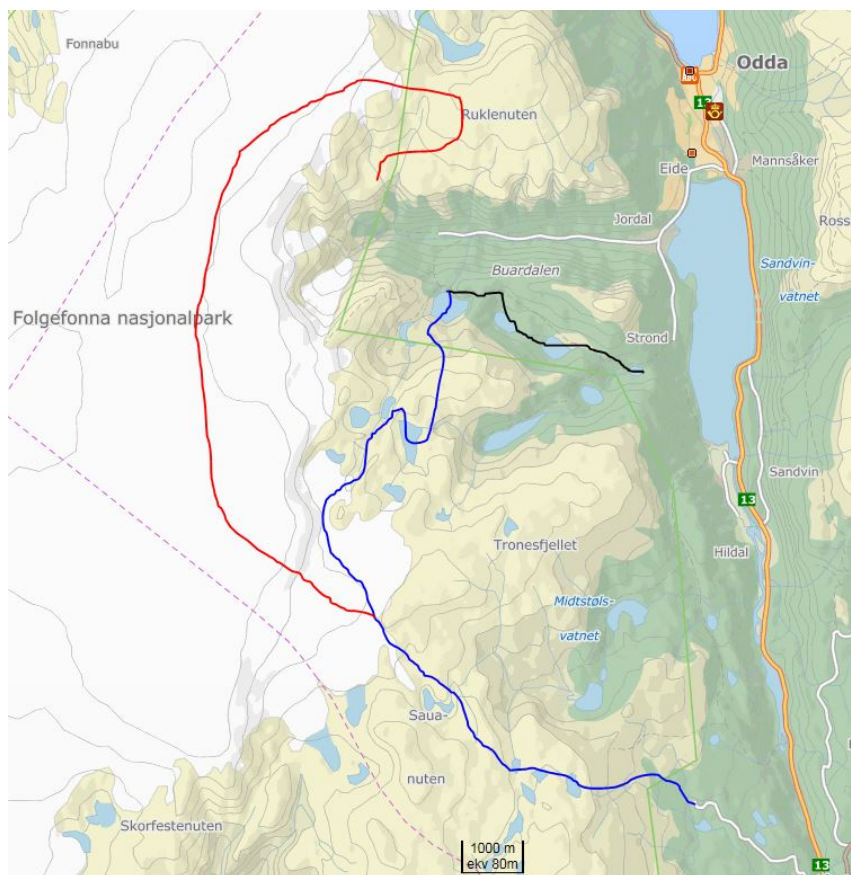
- Køyrebok for sesongen skal sendast til Folgefonna nasjonalparkstyre **innan 15.juni kvart år** Merk med referanse: 2024/2214. Send gjerne på e-post til: sfvlpost@statsforvalteren.no

Nasjonalparkstyret gjer merksam på at reglane innanfor verneområdet ikkje set til side reglane i motorferdslelova eller anna lovverk. Kontakt Ullensvang kommune om dette. Søkjar må sjølv ordne løyve frå andre aktuelle grunneigarar.

Søknaden

Bjørn Buer søker om fleirårig løyve til bruk av snøskuter i Buer landskapsvernområde og i Folgefonna nasjonalpark for transport av ved, gass, proviant, gjerde- og vedlikeholdsmateriell til stølshusa på Buerstølen. Ruta skal gå via Espeland (blå rute), med alternativ rute via Jordlastølen (svart rute) ved dårlig vær eller føre. Ruta via Jordlastølen er lite egna for køyring med lass, og vert kun nytta dersom det er for krevjande å kome seg ned att frå stølen via Espeland. I søknaden ynskjer ein løyve til to skuterar om gongen, av tryggleikssyn i krevjande terreng.

Bjørn Buer søker i tillegg om ein tur årleg, med to skuterar, for transport av gjerdemateriell og saltstein til nordsida av Buerdalen (rød rute). Formålet er å setje ut saltstein på Langgrød og Langgrødbotnen for å få sau til å halde seg i dette området under beiting. Her går ruta frå Espeland/Buerstølen – Sauanuten – breen vest for Reinanuten – breen vest for Nordbakkenuten – Langgrødbotnen.





Verneforskrift og verneformål

Saka gjeld motorferdsel i Folgefonna nasjonalpark.

Søknaden må vurderast etter Forskrift om vern av Folgefonna nasjonalpark og forvaltningsplan for Folgefonna nasjonalpark. Saka skal også vurderast i høve til naturmangfaldlova §§ 8-12.

Verneforskrifta for Folgefonna nasjonalpark har eit generelt forbod mot motorisert ferdsle etter § 3 pkt 6.1. Det er opning i § 3 punkt 6.3 for at forvaltningsstyresmakta kan gje løyve til:

f) Bruk av beltekjøretøy på vinterføre eller helikopter for transport av material, utstyr og proviant til hytter, stølshus og liknande.

I Forskrift om vern av Buer landskapsvernområde er motorisert ferdsel forbode, men det er opna for å gje løyve til:

§ 5.3 b) Bruk av beltekjøretøy på vinterføre eller helikopter for transport av material, utstyr og proviant til hytter, stølshus o.l.

Etter naturmangfaldlova § 7 skal prinsippa i §§ 8-12 leggjast til grunn ved utøving av offentleg mynde, og det skal koma fram av vedtaket korleis prinsippa er vurdert og vektlagt i saka.

Naturmangfaldlova § 8-12:

Jamfør naturmangfaldlova §§ 8-12 skal eit tilstrekkeleg kunnskapsgrunnlag leggast til grunn for vurdering av saka. Ein må sjå på kva verknader motorferdsle har i høve verneformålet og naturmiljøet i området. Saka må vurderast opp mot samla belastning totalt, samt at ein må vurdere om val av driftsmetode, teknikk og lokalisering er eigna og mest skånsam for naturmiljøet.

Vurdering

Ein kan sjå behovet for å få køyrt inn utstyr i samband med drift og vedlikehald av hytter og stølshus, og det er opna for å gje løyve til denne type motorferdsel i verneforskrifta. Transporten skal gå føre seg med snøskuter på vinteren for å unngå slitasje på terreng.

Ved vurdering av søknaden har forvaltar lagt til grunn at det er tilstrekkeleg kunnskap om verknadene ved bruk av snøskuter i høve verneformålet og naturmiljøet i området, jf. naturmangfaldlova § 8. I følgje Naturbase og Artskart er det for det aktuelle området ikkje registrert artar eller naturtypar som kan ta skade av den motoriserte ferdsle på denne tida av året (databasane er sist sjekka 07.02.2024).

I høve naturmangfaldlova § 12 skal ein ta utgangspunkt i best eigna driftsmetodar, teknikk og lokalisering for å unngå skader på naturmiljøet. Til dømes gjeld dette type motorferdsel som er mest skånsam for naturen. Snøskuter på vinterføre eller helikopter er dei to aktuelle transportformene, og begge er skånsame for terrenget. Motorferdsel i naturen førar til ein rekke ulemper som støy, forureining, forstyrringar av dyreliv og konflikhtar med friluftslivet.



Det er difor viktig å setje ei grense for tal turar, prøva å samle turane og unngå å køyre på sundagar og heilagdagrar for å unngå konflikt med friluftsliv og unødig forstyrning av dyrelivet i området.

Jf. § 10 i naturmangfaldlova skal det vurderast samla belastning som naturmiljøet er eller vert utsett for. Forvaltaren har vurdert samla belastninga i området og vurderer den som avgrensa. Naturmangfaldlova §§ 9 og 11 er vurdert men ikkje funne relevant i denne saka.

Nasjonalparkstyret ynskjer at søknader om fleirårige løyver skal verte vurdert uavhengig av om det følgjer styreperioden. Dette for å sørge for at alle som søker får lik behandling. Det er difor høve til å søkje om fleirårig løyve for ein 4 års periode uavhengig av styreperioden.

Det er sett vilkår for kva type transport som er tillate i løyvet. Folgefonna nasjonalparkstyre innførte i 2012 køyrebokordning, denne skal leverast etter avslutta sesong kvart år, **seinast 15.juni**.

Informasjon om klage

Vedtaket kan klagast inn for Miljødirektoratet av partar i saka eller andre som har rettsleg klageinteresse med ein frist på 3 veker jf. forvaltningslova §§ 28-29. Klagen skal rettast til Miljødirektoratet, men sendast via verneområdestyret v/sekretariatet, som kan gje nærare opplysningar om klagerett og rett til og sjå saksdokument.

Med hilsen

Øystein Wallevik
nasjonalparkforvalter

Dokumentet er elektronisk godkjent

Vedlegg:

1 Køyrebok - Folgefonna nasjonalparkstyre

Kopi til:

Ullensvang kommune
Statsforvaltaren i Vestland
SNO Rosendal

Opheimsgt. 31
Njøsavegen 2

5750
6863

ODDA
LEIKANGER



Riber Vidar

Saksbehandlar Øystein Wallevik

Vår ref. 2024/864-0 432.3

Dykkar ref.

Dato 18.01.2024

Delegert vedtak

Delegasjonssak

Delegert vedtak - Folgefonna nasjonalpark - Bondhusdalen landskapsvernområde - drone - Statkraft AS

Delegert vedtak

I medhald av delegeringsreglement vedteke i Folgefonna nasjonalparkstyre 29.05.2017, vert det gjort følgjande vedtak:

Med heimel i Forskrift om vern av Folgefonna nasjonalpark og Bondhusdalen landskapsvernområde samt naturmangfaldlova § 48 gjev Folgefonna nasjonalparkstyre Statkraft AS fleirårig løyve til bruk av drone til å filme i samband med drift og vedlikehald av vassdragsanlegga deira i Folgefonna nasjonalpark og i Bondhusdalen landskapsvernområde. Løyvet er også tilbakeverkande for tidlegare bruk. For løyvet gjeld følgjande vilkår:

- Løyvet går parallelt med fleirårig løyve vedteken av Folgefonna nasjonalparkstyre i desember 2023 (utvalssak 39/23), og gjeld dermed frå 01.01.2024 til og med 31.12.2027
- Løyvet gjeld for bruk av drone til filming i krevjande terreng for å auke tryggingssgraden for vedlikehaldspersonell
- Løyvet gjeld for bruk av drone i inntil 30 minuttar for kvart drifts- og vedlikehaldsoppdrag. Med andre ord skal det kun nyttast drone i 30 minutt dei dagane motorferdselløyvet (frå sak 39/23) nyttast
- Filminga skal om mogleg skje utanom helg og heilag dagar
- Dronepilot må gjere seg kjend med vernereglane
- Ved publisering av filmmateriale må det komme klart fram at søkjar har fått løyve til å filme frå Folgefonna nasjonalparkstyre. Dette må også verte formidla vidare til andre som skal nytte materialet
- Om rovfugl eller ramn vert observert ved fying skal ein straks sette drona på bakken
- Ein køyrebok for dronebruk skal leverast til Folgefonna nasjonalparkstyre innan **31. desember** kvart år, for å få ein oversikt over omfanget av bruken. Merk med referanse: 2024/864



- Løyve og køyrebok skal følgje med ved bruk av drone. Køyreboken skal fyllast ut etter endt bruk med dato, flygerute, tidsbruk og føremål med bruken
- Det er opna for å gjere justeringar på løyvet, basert på køyrebok og etter kommunikasjon med Statkraft

Nasjonalparkstyret gjer merksam på at reglane innanfor verneområda ikkje set til side reglane i motorferdslelova eller anna lovverk. Kontakt Kvinnherad kommune om dette. Søkjar er pliktig til sjølv å skaffe naudsynt løyve frå kommune og grunneigarar.

Søknaden

Statkraft gav i januar 2024 media tilgang til ein dronefilm produsert den 22. oktober 2022 i samband med drift og vedlikehald av anlegga deira i Bondhusdalen landskapsvernområde og Folgefonna nasjonalpark. Filminga vart gjort i områda rundt Brufoss inntak og Stutatjørn inntak. Sjølv om dei har, og har hatt, fleirårig løyve til bruk av helikopter, bil og snøskuter i området, har ikkje dronebruk vorte godkjent for bruk i verneområda. Statkraft søker difor om tilbakeverkande løyve for bruken av drone i 2022, for vidare bruk av film i konsesjonsprosessen knytta til Mauranger 2.

Statkraft påpeikar at dronar vert meir og meir nytta i arbeid med drift og vedlikehald av anlegga deira, med fordelen at det aukar tryggleiken for vedlikehaldspersonalet i krevjande terreng. Dei søker difor hovudsakleg om eit generelt løyve til bruk av drone i samband med pålagt vedlikehald av vassdragsanlegga deira i Folgefonna nasjonalpark og i Bondhusdalen landskapsvernområde. Dette som ei utviding av det fleirårige løyvet til motorferdsel som vart vedteken av Folgefonna nasjonalparkstyre i desember 2023.

Verneforskrift og verneformål

Dei områda søker vil fly med drone ligg delvis innafor grensene til Bondhusdalen landskapsvernområde og delvis innafor Folgefonna nasjonalpark. I landskapsvernområdet er det dei generelle aktsemdsreglane for dronebruk som gjeld. I nasjonalparken er det i tillegg egne reglar som regulerer bruken av dronar i verneforskrifta, for å avgrense uroing for dyr og menneske. Desse reglane er det nasjonalparkstyret som forvaltar og må dispensere frå.

Søknaden må verte vurdert etter Forskrift om vern av Folgefonna nasjonalpark, § 48 i naturmangfaldlova og forvaltingsplan for Folgefonna nasjonalpark. Saka skal også vurderast i høve til naturmangfaldlova §§ 8-12.

I Forskrift om vern av Folgefonna nasjonalpark § 3 punkt 7.2. står det:

Bruk av motor på modellfly, modellbåt, isbor o.l. er forbode.

Under denne bestemminga fell også bruk av dronar. Det er ikkje opning for å søkje om dette gjennom verneforskrifta og difor må saka vurderast etter den generelle dispensasjonsheimelen i § 48 (dispensasjon frå vernevedtak) i naturmangfaldlova. Denne seier at nasjonalparkstyret kan gjera unntak frå eit vernevedtak dersom det ikkje strider mot vernevedtaket sitt formål og ikkje kan påverke verneverdiane nemnande, eller dersom tryggleiksomsyn eller omsyn til vesentlege samfunnsinteresser gjer det naudsynt.

Etter naturmangfaldlova § 7 skal prinsippa i §§ 8-12 leggjast til grunn ved utøving av offentlig mynde, og det skal komme fram av vedtaket korleis prinsippa er vurderte og lagt vekt på i saka.



Vurdering

Bruk av drone er forbode i Folgefonna nasjonalpark, men det er høve å søke Folgefonna nasjonalparkstyre om dispensasjon gjennom den generelle dispensasjonsheimelen i naturmangfaldlova § 48. I så fall gjeld strenge reglar for å få dispensasjon.

Ved vurdering av søknaden har forvaltaren lagt til grunn at det er tilstrekkeleg kunnskap om verknadene ved bruk av drone i høve verneføremålet og naturmiljøet i området, jf. naturmangfaldlova § 8. I følgje Naturbase og Artskart er det for det aktuelle området ikkje registrert artar eller naturtypar som kan ta skade av dronedyking på denne tida av året (databasane er sist sjekka 17.01.2024). Det er kjent at rovfugl og kråkefuglar som kan finnast i området kan reagere negativt på droner, særleg når dei dannar territorier rundt hekketida. For å unngå skade på fugl og forstyrning skal drona setjast på bakken med ein gong ein ser fugl i nærleiken.

I høve naturmangfaldlova § 12 skal ein ta utgangspunkt i best eigna driftsmetodar, teknikk og lokalisering for å unngå skader på naturmiljøet. Til dømes gjeld dette kva type motorferdsel som er mest skånsam for naturen. For å filme frå lufta i nasjonalparken er det berre drone eller filming frå helikopter som er aktuelt. Droner er mykje meir skånsame for verneverdiane enn helikopter, då dei er mindre, bråkar mindre og krev mindre flytid. I dette høvet er ikkje drona eit alternativ til helikopter, men eit supplement for å betre tryggleiken. Forvaltar har forståing for dette argumentet då mange av anlegga ligg høgt og i bratt terreng, og ei drone kan skildre forhold som ellers ville medført ein viss risiko.

Det er veldig populært å ha droner for tida og faren med å gje eit løyve er at folk som ser ein drone som flyker i området har lite moglegheit for å vite om ein treng løyve for å fly lovleg. Det vert oppfordra til å informere så godt som råd er når ein er på ein lokalitet og filmar, slik at publikum skjønner at det ikkje er fritt fram å filme med dronar i verneområdet. Sidan Statkraft ofte held på med drift og vedlikehald på lokasjonar der det vanlegvis ikkje ferdast mykje folk vert ikkje dette ei stor problemstilling i dette høvet. Då er det viktigare at det vert sett krav om å merke publisert materiale med at det er filma etter løyve frå nasjonalparkstyret, då det er elles er vanskeleg for publikum å vite dette.

I dette tilfellet meiner ikkje forvaltar at bruk av drone har stor verknad på verneføremåla eller fører til ein vesentleg negativ verknad på verneverdiane. Statkraft har allereie fått godkjenning til motorferdsel i området til pålagt og naudsynt arbeid, og eit begrensa dronebruk vil ikkje føre til nokon vesentleg endring i verknad på verneverdiane. Det er likevel viktig å setje ei grense for bruken og prøve å unngå å køyre på sundagar og heilagdaggar for å unngå konflikt med anna friluftsliv og unødig forstyrning av dyrelivet i området.

Jf. § 10 i naturmangfaldlova skal det vurderast samla belastning som naturmiljøet er eller vert utsett for. Forvaltaren har vurdert samla belastninga i området og vurderer den førebels som avgrensa. Om mengda dronedyking aukar betrakteleg, må ein vurdere samla belastning på nytt. Det har dei siste åra vore fleire tilfelle av ulovleg flyking i verneområdet og det viktigaste er å informere om regelverket. Naturmangfaldlova §§ 9 og 11 er vurderte men ikkje funne relevante i denne saka.

Konklusjon

Forvaltar vurderar det til at eit løyve til Statkraft for moderat dronebruk i Bondhusdalen landskapsvernområde og i Folgefonna nasjonalpark som eit tryggingstiltak for



vedlikeholdspersonell er fornuftig, samt at det ikkje vil føre til nokon negativ verknad på verneverdiane. Forvaltar konkluderar difor med at Statkraft skal få unntak frå vernevedtaket med heimel i § 48 i naturmangfaldlova, og få nytte drone i samband med naudsynt drift og vedlikehald i verneområda.

Informasjon om klage

Vedtaket kan klagast inn for Miljødirektoratet av partar i saka eller andre som har rettsleg klageinteresse med ein frist på 3 veker jf. forvaltningslova §§ 28-29. Klagen skal rettast til Miljødirektoratet, men sendast via verneområdestyret v/sekretariatet, som kan gje nærare opplysningar om klagerett og rett til og sjå saksdokument.

Med hilsen

Øystein Wallevik
nasjonalparkforvalter

Dokumentet er elektronisk godkjent

Vedlegg:

- 1 Køyrebok - Folgefonna nasjonalparkstyre

Kopi til:

Kvinnherad kommune	Rosendalsvegen 10	5470	ROSENDAL
Ullensvang kommune	Opheimsgt. 31	5750	ODDA
Statsforvaltaren i Vestland SNO Rosendal	Njøsavegen 2	6863	LEIKANGER



**Folgefonna
nasjonalparkstyre**

Postadresse
Njøsavegen 2
6863 LEIKANGER

Besøksadresse
Folgefonnssenteret
Skålafjæra 17
5470 Rosendal

Kontakt
Sentralbord: +47
Direkte: +47 5557 2026
sfvlpost@statsforvalteren.no
<https://www.nasjonalparkstyre.no/folgefonna>

Jostein Bakke
Allegaten 41
5020 Bergen

Saksbehandlar Øystein Wallevik

Vår ref. 2024/2475-0 432.3

Dykkar ref. EDJYCL

Dato 14.02.2024

Delegert vedtak

Delegasjonssak

Delegert vedtak - Folgefonna Nasjonalpark - dispensasjon for motorferdsel - forskningsprosjekt UIB

Delegert vedtak

I medhald av delegeringsreglement vedteke i Folgefonna nasjonalparkstyre 29.05.2017, vert det gjort følgjande vedtak:

Universitetet i Bergen, Institutt for geovitskap ved Jostein Bakke, får løyve til bruk av helikopter til radarskanning av Midtfonna og dei brattaste delane av Folgefonna i Folgefonna nasjonalpark. Løyvet er gitt med heimel i Naturmangfaldlova § 48 (dispensasjon frå vernevedtak). For løyvet gjeld følgjande vilkår:

- Løyvet gjeld bruk av helikopter til skanning av dei brattaste delene av Folgefonna, samt Midtfonna, med ein radarskanner festa under helikopteret (sjå kart i saka)
- Løyvet gjeld i perioden 11.03.2024 til og med 01.05.2024
- For løyvet gjeld eit maksimalt antall turar på 5 turar dersom ein er uheldig med værtilhøva og ikkje får gjort alt på éin tur
- Transport skal om mogleg skje utanom helg og heilagdager
- Vert ørn eller ravn observert under fyking skal ein vise omsyn
- Før transport skal Statens naturoppsyn ved Rune Mikkelsen varslast, anten på epost rune.mikkelsen@miljodir.no eller på telefon **907 73 117**
- Det skal førast køyrebok som viser dato, kjørerute og føremål med turane. Kvar enkelt tur skal førast i køyreboka før transporten byrjar
- Køyreboka og løyvet skal fylgja med under transporten
- Køyreboka skal sendast til Folgefonna nasjonalparkstyre **innan 15.juni** og verte merka med referanse: 2024/2475

Folgefonna nasjonalparkstyre gjer merksam på at reglane innanfor verneområdet ikkje sett til side reglane i motorferdsellova. Kontakt kommunane Ullensvang og Kvinnherad om dette.

Nasjonalpark Folgefonna
Naturreservat Langebudalen
Landskapsvernområde Bondhusdalen, Buer, Hattebergsdalen, Ænesdalen

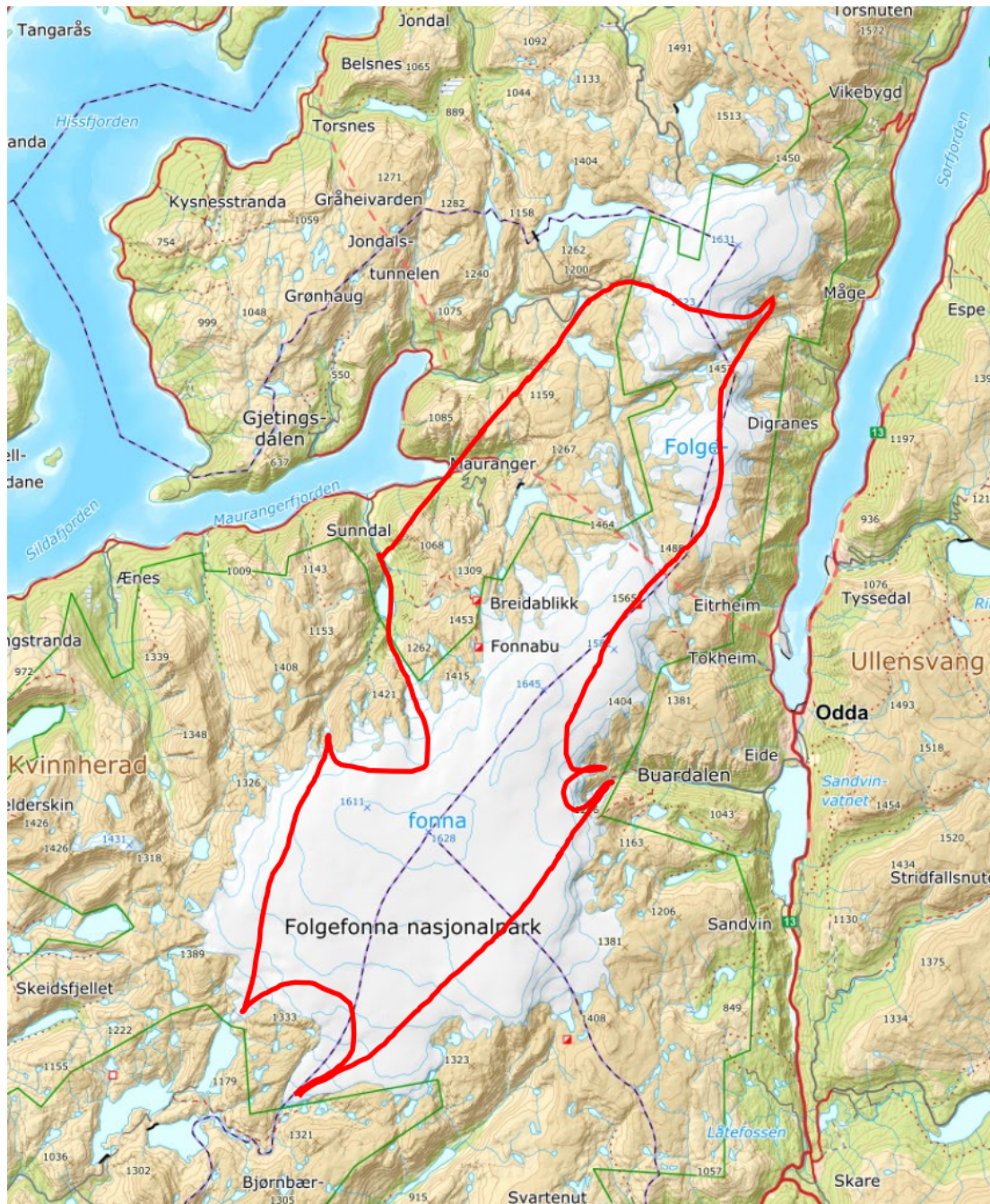


Søknaden

Universitetet i Bergen v/Jostein Bakke hjå Institutt for geovitskap søker om å få nytte helikopter i Folgefonna nasjonalpark i samband med eit forskningsprosjekt. Føremålet med undersøkingane er å kartlegge moglege vassvegar under isen i eit varmare klima der breen minkar, samt gjere volumberekningar av ismengda på breen. Dette er viktig kunnskap for kraftprodusentar, men spesielt viktig for å kartlegge framtidens endring i drenering og konsekvensane det har for biologisk liv rundt breen. Kunnskap om landskapet under isen er også viktig for å forstå kvar det kan dukke opp potensielt farlege innsjøar når breen no trekk seg raskt tilbake. Metodane som skal nyttast i arbeidet skal ikkje medføre nokon fare for forureining eller anna øydelegging av natur.

Arbeidet er ei oppfølging av to prosjekt UIB har hatt sidan 2008 på Nordfonna og Sørfonna. I desse prosjekta har det vorte samla inn data med snøscuter og til fots. Resultata frå dette arbeidet er analysert og publisert, men parallellt med dette arbeidet har ein arbeidd med å forbetre metodane, og eit radarsystem som heng under eit helikopter har vorte utvikla. Dette har ført til at ein no kan hente inn data frå dei brattaste delane av Folgefonna noko som ikkje har vore mogleg tidlegare. Områdene som skal kartleggjast er Botnabreen, Dettebreen, Buarbreen, Bondhusbreen, Pyttabreen, Møsevassbreen, Svelgabreen samt ei kartleggjing av Midtfonna ein manglar data frå.

Det søkjast i utgangspunktet om å få fyke i perioden 11.03.2024 til 01.05.2024. Etter ein telefonsamtale med Jostein Bakke vart det avklart at ein i utgangspunktet ynskjer å få gjennomført arbeidet på ein einskild tur, med ein effektiv flygetid på 5 timar. Utfordringa er at forholda må være gode for å kunne gjennomføre kartlegging med radar, og difor kan ein i verste fall måtte gjere arbeidet i fleire omgangar. Søkjar ber difor om ein handfull turar dersom været førar til at ein må dele opp arbeidet. Søkjar legg til at det er særskild kostnadskrevjande arbeid, og at ein ikkje ynskjer å nytte fleire turar enn naudsynt.



Verneforskrift og verneformål

Saka gjeld motorferdsel i Folgefonna nasjonalpark. Søknaden må vurderast etter Forskrift om vern av Folgefonna nasjonalpark og forvaltningsplan for Folgefonna nasjonalpark. Saka skal også vurderast i høve til naturmangfaldlova §§ 8-12.

I Forskrift om vern av Folgefonna nasjonalpark § 3 punkt 6.1 står det at «Motorferdsel er forbode på land, vatn og i lufta under 300 meter».



I forvaltingsplanen finn ein desse retningslinene:

- *Forskning og undervising som vert lagt til verneområda skal ta omsyn til verneføremålet.*
- *Forskningsprosjekt som krev dispensasjon etter § 48 i naturmangfaldlova skal utførast av instans med relevant forskingskompetanse.*
- *Forskningsprosjekt som vil medføre motorferdsel eller inngrep vert generelt frårådd, men må vurderast i kvart enkelt tilfelle.*
- *Forsknings- og undervisningsopplegg som like gjerne kan gjennomførast utanfor verneområda, bør visast dit.*

Om det ikkje er direkte heimel i verneforskrifta til å gjennomføre eit tiltak må tiltaket heimlast etter § 48 i naturmangfaldlova. Etter § 48 i naturmangfaldlova kan forvaltingsstyresmakta gjere unntak frå vernereglane ved nokre høve og berre om det ikkje kjem i strid med føremålet med vernet og ikkje kan påverke verneverdiane nemneverdig.

Etter naturmangfaldlova § 7 skal prinsippa i §§ 8-12 leggjast til grunn ved utøving av offentleg mynde, og det skal komme fram av vedtaket korleis prinsippa er vurderte og lagt vekt på i saka.

Vurdering

Forvaltar ser at kartlegginga som Institutt for geovitskap ved Universitetet i Bergen har planlagt vil gje nyttig informasjon som kan hjelpe med å sikre verdier i framtida samt sørge for at naudsynte sikkerheitshensyn vert tekne. Metoda for kartlegging som har vorte utvikla er også meir skånsam for verneverdiane enn tidlegare utført arbeid, noko forvaltar vektar positivt. Arbeidet skal verte utført av relevant forskningskompetanse noko som er viktig for å oppfylle krava for dispensasjon gjennom § 48 i naturmangfaldlova.

Ifølgje § 8 i naturmangfaldlova skal eit tilstrekkeleg kunnskapsgrunnlag leggjast til grunn ved vurdering av saka. Generelt medfører motorisert aktivitet ulemper som støy, forureining, forstyrring av dyreliv og tidvis konflikt med friluftslivet. Den omsøkte aktiviteten vil gje auka aktivitet over eit kort tidsrom. Likevel vil ikkje flyging inn til og over breen føre til varige spor i terrenget og einaste negative verknad vil vere støy når sjølve tiltaket vert gjennomført. Men det er likevel naudsynt å halde antal turar på eit minimum, samt unngå fying i helg eller på heilagdag, for å unngå konflikt med friluftslivet.

Det er ikkje registrert sårbare naturtypar som vil ta skade av den motoriserte aktiviteten, jf. Naturbase (sist sjekka 13.02.2024). Det har vore observert ørn og ravn i hekkeperioden, og ein ynskjer difor at ein tek hensyn til fuglane dersom desse vert observert under fying. Forvaltar meiner at kunnskapsgrunnlaget er godt, og § 9 i naturmangfaldlova vil ikkje bli tillagt større vekt i saka.

Ein skal vurdere motorferdsla opp mot samla belastning i området jf. § 10 i naturmangfaldlova. Forvaltar meiner den omsøkte transporten åleine ikkje vil føre til at den samla belastninga vert for stor i området. Ein ser heller ikkje at eit løyve vil føre til eit auka press, då løyvet har oppfylt strenge krav for dispensasjon gjennom § 48 i naturmangfaldlova. Denne saka vil difor ikkje gje presedens i andre saker som ikkje oppfyller dei same krava.

Forvaltar har vurdert § 11 i naturmangfaldlova, men finn ikkje denne relevant for saka.



Jf. § 12 i naturmangfaldlova skal ein vurdere driftsmetode, teknikk og lokalisering som er mest skånsam for naturmiljøet. Forvaltar kan ikkje sjå at det finnast alternative måtar (eller stader) å utføre desse undersøkingane på. Forvaltar meiner at desse undersøkingane som skal gjennomførast er viktige, og vil kunne gje nyttig informasjon både for forskarane og forvaltningsmynda, samt ha potensielt stor samfunnsnytte. Denne typen forskingsaktivitet er avgrensa og ligg innanfor dei måla som er sett i forvaltingsplanen. Krava for å gje løyve etter § 48 i naturmangfaldlova er oppfylt.

Informasjon om klage

Vedtaket kan klagast inn for Miljødirektoratet av partar i saka eller andre som har rettsleg klageinteresse med ein frist på 3 veker jf. forvaltningslova §§ 28-29. Klagen skal rettast til Miljødirektoratet, men sendast via verneområdestyret v/sekretariatet, som kan gje nærare opplysningar om klagerett og rett til og sjå saksdokument.

Med hilsen

Øystein Wallevik
nasjonalparkforvalter

Dokumentet er elektronisk godkjent

Vedlegg:

- 1 Køyrebok - Folgefonna nasjonalparkstyre

Kopi til:

Kvinnherad kommune	Rosendalsvegen 10	5470	ROSENDAL
Ullensvang kommune	Opheimsgt. 31	5750	ODDA
Statsforvaltaren i Vestland SNO Rosendal	Njøsavegen 2	6863	LEIKANGER



Riise, Einar

Saksbehandlar Øystein Wallevik

Vår ref. 2023/18548-0 432.3

Dykkar ref.

Dato 08.01.2024

Delegert vedtak

Delegasjonssak

Delegert vedtak - Folgefonna nasjonalpark - motorferdsel - fleirårig - snøskuter - Sandvinsstølane

Delegert vedtak

I medhald av delegeringsreglement vedteke i Folgefonna nasjonalparkstyre 29.05.2017, vert det gjort følgjande vedtak

Med heimel i Forskrift om vern av Folgefonna nasjonalpark § 3 punkt 6.3 f., gjev Folgefonna nasjonalparkstyre Einar Riise fleirårig løyve til bruk av snøskuter for nyttetransport til stølsdrift i Folgefonna nasjonalpark. For løyvet gjeld følgjande vilkår:

- Løyvet gjeld i tidsrommet 01.01 – 01.05 kvart år frå og med 2024 til og med 2027
- Løyvet gjeld for transport av proviant og utstyr til stølsbus i samband med husdyrhald og veding
- Løyvet gjeld for strekninga Espeland til Sandvinstølen og Grønsdalsstølen (sjå kart i saka)
- Løyvet gjeld for to skuterar om gongen som følgjer same spor
- Følgjande førarar er registrert og kan nytte skuter på løyvet:

Førar

Einar Riise, alternativ sjåfør

Anna Riise

Bjørn Riise

Torbjørn Jordal, alternativ

sjåfør Øystein Jordal

Dagfinn Damsgård

Kjetil Riise

- Løyve og køyrebok skal følgje med under transport uavhengig av kven som nyttar løyvet
- Tal turar: 15 t/r kvart år



- Transporten skal om mogleg skje utanom helg og heilagdag
- Løyvet gjeld ikkje persontransport
- Før transport skal Statens Naturoppsyn ved Rune Mikkelsen varslast, anten på epost rune.mikkelsen@miljodir.no eller på telefon **907 73 117**
- Det skal først køyrebok årleg som viser dato, køyrerute og føremål med turane. Kvar enkelt tur skal først i køyreboka før transporten byrjar
- Køyrebok for sesongen skal sendast til Folgefonna nasjonalparkstyre innan 31. desember. Merk med referanse: 2023/18548. Send gjerne på e-post til: [svfpost@statsforvalteren.no](mailto:sfvpost@statsforvalteren.no)

Nasjonalparkstyret gjer merksam på at reglane innanfor verneområdet ikkje set til side reglane i motorferdslova eller anna lovverk. Kontakt Ullensvang kommune om dette. Søkjar har sjølv ansvar for å innhente naudsynt løyve frå aktuelle grunneigarar.

Søknaden

Einar Riise (Gnr. 49 Bnr. 5) søker om eit fleirårig løyve for å nytte motorisert ferdsl til stølsdrift i Vierdal i Ullensvang kommune. Løyvet skal nyttast til å transportere proviant og utstyr til stølshus og husdyrhald samt veding. Søkjar ønsker 15 turar t/r kvar sesong frå 2024 til og med 2027, for perioden 01.01. til 01.05. kvar sesong. Søkjar nemner at transport kan verte fordelt mellom ulike familiemedlem, eller utvalde vener dersom naudsynt. Området er krevjande å køyre i, og søker ynskjer difor at to skuterar kan køyre ilag av tryggleikssyn.





Verneforskrift og verneformål

Saka gjeld motorferdsel i Folgefonna nasjonalpark. Verneforskrifta for Folgefonna nasjonalpark har eit generelt forbod mot motorisert ferdsle etter § 3 pkt 6.1. Det er opning i § 3 punkt 6.3 for at forvaltningsstyresmakta kan gje løyve til:

f. Bruk av beltekjøretøy på vinterføre eller helikopter for transport av material, utstyr og proviant til hytter, stølshus o.l.

Etter naturmangfaldlova § 7 skal prinsippa i §§ 8-12 leggjast til grunn ved utøving av offentleg mynde, og det skal koma fram av vedtaket korleis prinsippa er vurdert og vektlagt i saka.

Naturmangfaldlova § 8-12:

Jamfør naturmangfaldlova §§ 8-12 skal eit tilstrekkeleg kunnskapsgrunnlag leggjast til grunn for vurdering av saka. Ein må sjå på kva verknader motorferdsla har i høve verneformålet og naturmiljøet i området. Saka må vurderast opp mot samla belastning totalt, samt at ein må vurdere om val av driftsmetode, teknikk og lokalisering er eigna og mest skånsam for naturmiljøet.

Vurdering

Ein kan sjå behovet for å få køyrt inn utstyr i samband med stølsdrift i området grunna krevjande terreng, og det er opna for å gje løyve til denne type motorferdsel i verneforskrifta. Transporten skal gå føre seg med snøskuter på vinterstid for å unngå slitasje på terreng.

Ved vurdering av søknaden har forvaltaren lagt til grunn at det er tilstrekkeleg kunnskap om verknadene ved bruk av snøskuter i høve verneformålet og naturmiljøet i området, jf. naturmangfaldlova § 8. I følgje Naturbase og Artskart er det for det aktuelle området ikkje registrert artar eller naturtypar som kan ta skade av den motoriserte ferdsla på denne tida av året (databasane er sist sjekka 08.01.2024).

I høve naturmangfaldlova § 12 skal ein ta utgangspunkt i best eigna driftsmetodar, teknikk og lokalisering for å unngå skader på naturmiljøet. Til dømes gjeld dette type motorferdsel som er mest skånsam for naturen. Snøskuter på vinterføre eller helikopter er dei to aktuelle transportformene, og begge er skånsame for terrenget. Motorferdsel i naturen førar til ein rekke ulemper som støy, forureining, forstyrringar av dyreliv og konflikstar med friluftslivet.

Det er difor viktig å setje ei grense for tal turar, prøva å samle turane og unngå å køyre på sundagar og heilagdagdar for å unngå konflikt med friluftsliv og unødig forstyrring av dyrelivet i området. Folgefonna nasjonalparkstyre oppfordrar derfor, om mogleg, til samordning av rute med andre løyver for denne typen nyttetransport for å avgrense den motoriserte ferdsla i nasjonalparken.

Søklar ønskjer 15 turar t/r per år som ved tidlegare løyve. Det er grunnlag for å gje fleirårig løyve men det skal førast ein restriktiv praksis for motorisert ferdsel i nasjonalparken. Søklar har levert køyrebøker som opplyst i vilkåra, noko forvaltar vektar positivt i vurderinga. Det er forvaltar si vurdering at 15 turar pr år bør vera nok for naudsynt transport av proviant, ved og utstyr til vedlikehald og drift samt til å køyre opp spor. Nasjonalparkstyret ser positivt på



stølsdrift i området, og det er difor sannsynleg at eventuelle framtidige, årlege søknader også vert godkjent, og forvaltar meiner difor at det bør opnast for eit fleirårig løyve i dette høvet.

Jf. § 10 i naturmangfaldlova skal det vurderast samla belastning som naturmiljøet er eller vert utsett for. Forvaltaren har vurdert samla belastinga i området og vurderer den som avgrensa. Naturmangfaldlova §§ 9 og 11 er vurdert men ikkje funne relevant i denne saka.

Informasjon om klage

Vedtaket kan klagast inn for Miljødirektoratet av partar i saka eller andre som har rettsleg klageinteresse med ein frist på 3 veker jf. forvaltningslova §§ 28-29. Klagen skal rettast til Miljødirektoratet, men sendast via verneområdestyret v/sekretariatet, som kan gje nærare opplysningar om klagerett og rett til og sjå saksdokument.

Med hilsen

Øystein Wallevik
nasjonalparkforvalter

Dokumentet er elektronisk godkjent

Vedlegg:

- 1 Køyrebok - Folgefonna nasjonalparkstyre

Kopi til:

Ullensvang kommune
Statsforvaltaren i Vestland
SNO Rosendal

Opheimsgt. 31
Njøsavegen 2

5750
6863

ODDA
LEIKANGER