



**Nasjonalparkstyret  
for Forollhogna**

## Møteinnkalling

---

**Utvalg:** Nasjonalparkstyret for Forollhogna  
**Møtested:** Vingelsgaard Gjestgiveri, Vingelen  
**Dato:** 13.- 14.12.2021  
**Tidspunkt:** 10:00

---

### Program for møtet

#### Mandag 13.des.

- Kl. 09.30 Kaffe/te og noe å bite i.  
Kl. 10.00 Oppstart møte - sakliste  
Kl. 12.00 Lunsj og innsjekking  
Kl. 13.00 Forts. møte  
Tema: Revisjon av forvaltningsplaner  
Kl. 16.00 Pause med kaffe/te og matbit  
Kl. 17.00 Møteslutt første dag  
  
Kl. 18.00 Kveldsprogram med middag (ca. kl. 19.30)

#### Tirsdag 14.des.

- Kl. 08.30 Oppstart møte  
Kl. 09.00 Presentasjon av nye nettsider for verneområdene i Forollhogna ved Maria Kampesæter Kleiven, Trollbinde AS  
  
Bruk av ulike digitale plattformer – drøftinger  
  
Kaffe/te og matbit  
  
Kl. 11.30 Møteslutt og avreise

Eventuelt forfall må meldes snarest til en av nasjonalparkforvalterne på tlf. eller epost. Vararepresentanter får innkalling til møtet etter nærmere beskjed.

Vel møtt!

Hans Bull  
nasjonalparkforvalter

Eli Grete Nisja  
nasjonalparkforvalter



## Saksliste

Utvalgs- saksnr	Innhold	Lukket	Arkiv- saksnr
	Styresak		
ST 29/2021	Godkjenning av møteinnkalling og sakliste, og valg av styremedlem til godkjenning av protokoll		
ST 30/2021	Referatsaker		
RS 37/2021	Høringsuttalelse - Regional plan for kulturmiljø i Trøndelag 2022-2030		2021/10397
RS 38/2021	Endalen landskapsvernområde - bekreftelse på at tilbakeføring av Finntjønnveien er gjennomført - Endal setervei		2019/13435
RS 39/2021	Forollhogna nasjonalpark - opprettholder nasjonalparkstyret sitt vedtak - klagesak om bruk av ATV for transport på traktorvegen til Gorsetbrua ved Hiåsjøen		2021/504
RS 40/2021	Ledalen - kartleggingsrapport - utbedring på ATV-trase mellom Leset og Gaarevollene i Haltdal søndre statsallmenning		2020/6243
RS 41/2021	Vangrøftdalen - Kjurrudalen landskapsvernområde - prosjekt framføring av strøm til setrer - befaring 4.nov. 2021		2018/19545
RS 42/2021	Status framføring av strøm i Vangrøftdalen		2018/19545
RS 43/2021	Nasjonalparkstyret for Forollhogna - godkjent møteprotokoll for arbeidsutvalget 020721		2021/262
RS 44/2021	Arbeidsutvalget for nasjonalparkstyret for Forollhogna - møteprotokoll for 22.11.2021		2021/262
	Styresak		
ST 31/2021	Forollhogna nasjonalpark - søknad om organisert ferdsel - Fri og vill		2021/10587
ST 32/2021	Tiltak i verneområdene i Forollhogna - tiltaksmidler post 1420.31 - status 2021		2020/12959
ST 33/2021	Tiltak i verneområdene i Forollhogna - tiltaksmidler post 1420.31 - behovsinnmelding for 2022		2021/12281
ST 34/2021	Oppdrag og tjenester i verneområdene i Forollhogna - SNO sin årsrapport 2021		2020/12959
ST 35/2021	Tjenester og oppdrag i verneområdene i Forollhogna - innmelding av SNO-ressurs for 2022		2021/12281

ST 36/2021	Revisjon av forvaltningsplanene for verneområdene i Forollhogna - planlegging av arbeidsprosess.	2019/6064
ST 37/2021	Nasjonalparkstyret for Forollhogna - post 1420.21 - forslag til møteplan og innmelding av driftsmidler 2022.	2021/12281

## **Styresak**

**ST 29/2021 Godkjenning av møteinnkalling og sakliste, og valg av styremedlem til godkjenning av protokoll**

**ST 30/2021 Referatsaker**



Trøndelag fylkeskommune  
Fylkets hus, Postboks 2560  
7735 STEINKJER

Saksbehandler Eli Grete Nisja

Vår ref. 2021/10397-0

Deres ref.

Dato 01.10.2021

## Høringsuttalelse - Regional plan for kulturmiljø i Trøndelag 2022-2030

Vi viser til kunngjøring på Trøndelag fylkeskommunes nettside om offentlig ettersyn av planforslaget: «Regional plan for kulturmiljø i Trøndelag 2022-2030. Høringsfristen er satt til 1.oktober.

På vegne av Nasjonalparkstyret for Forollhogna avgis det en administrativ høringsuttalelse.

I verneforskriftene for de store verneområdene er kulturminnevern med i verneformålet, og en regional plan for kulturmiljø i Trøndelag er derfor av interesse for verneområdeforvaltningen. Det henvises her til verneformålene i de aktuelle [verneområdene](#):

- Formålet med opprettelsen av Forollhogna nasjonalpark er bl.a.  
- å verne om kulturminner og kulturlandskapsinnslag.
- Felles for de 8 landskapsvernområdene i Forollhogna-området er «å ta vare på et særpreget natur- og kulturlandskap med tilhørende planteliv, der seterlandskapet med seterbebyggelse, setervoller og kulturminner utgjør en vesentlig del av landskapets egenart».

Endalen landskapsvernområde og Budalen landskapsvernområde ligger begge i Utvalgte kulturlandskapsområdet «Seterdalene i Budalen» i Midtre Gauldal kommune.

Videre strekker utvidelsen av verdensarvområdet «Cirumferensen» godt inn i våre verneområder i både Innlandet fylke og Trøndelag fylke.

Utover dette er det et stor antall kulturminner, samiske kulturminner og kulturmiljøer i våre verneområder.

Kulturminneforvaltningen hos både Trøndelag og Innlandet fylkeskommuner blir hørt i alle søknader om bebyggelse og bygningmiljø i verneområdene.



En plan for kulturmiljø vil være et viktig virkemiddel for å synliggjøre kulturminnene i Trøndelag, og nasjonalparkstyret for Forollhogna – og også andre verneområdestyrer i Trøndelag, vil derfor være en sentral samarbeidsaktører for kulturminneforvaltningen i det videre arbeidet med kulturminner og kulturmiljøet i Trøndelag.

Med hilsen

Eli Grete Nisja  
nasjonalparkforvalter

*Dette dokumentet er elektronisk godkjent og har derfor ingen underskrift*



Endal Setervei  
Endalsveien 290  
7298 Budalen  
v/ Hans Inge Enlid Vårhus

Saksbehandler, innvalgstelefon  
Inge Hafstad, +47 74 16 80 66

## Bekreftelse på at tilbakeføring av Finntjønnveien er gjennomført - Endal Setervei

Det vises til mangeårig korrespondanse mellom veilaget og Fylkesmannen (nå Statsforvalteren i Trøndelag) angående tilbakeføring av ulovlig bygd veg på strekningen Maureggvollen og Finntjønnan i Endalen landskapsvernområde.

**Med bakgrunn i sluttbefaringen som ble gjennomført tirsdag den 21. september 2021 anser Statsforvalteren i Trøndelag at tilbakeføringen av veistrekningen er i tråd med kravene stilt i flere brev, senest i brev fra Statsforvalteren datert 12. november 2020, samt den detaljerte beskrivelsen sendt på e-post fra Statsforvalteren til Endal seterveilag den 30. juni 2021. Saken er dermed avsluttet fra Statsforvalterens side.**

Med bakgrunn i sakens historikk, befaringen den 2. oktober 2019 og Fylkesmannens konklusjoner i notat vedlagt e-post datert 17. juli 2020, opprettholdt daværende Fylkesmannen i Trøndelag i brev datert 12. november 2020 kravet om at følgende må gjennomføres før Fylkesmannen anser vegstrekningen som tilstrekkelig tilbakeført (henvisningene er til figurer i nevnte notat utsendt i e-post den 17. juli d.å.):

- Ved pkt. 1 på kartskissen (se fig. 1) må stikkrennen åpnes ytterligere slik at bekkeløpet (blå strek) gjenskapes og vannet kan renne i det naturlige bekkeløpet og ikke i grøften.
- Veggrøften til høyre på bildet i figur 3 skal fylles igjen med masser fra toppdekket av veggen (oransje stiplet linje på fig. 1).
- Toppdekket av veggen langs myra skal tas av og fylles oppi veggrøfta (se andre kulepunkt)

Det ble gjennomført en befaring den 21. juni 2021 der kravene som er stilt for tilbakeføringen ble gjennomgått i detalj. Detaljert beskrivelse av kravene som stilles for at tilbakeføringen skal godkjennes ble utarbeidet i etterkant av befaringen og sendt til Statskog og Endal seterveilag i e-post datert 30. juni d.å. I e-post datert 23. august 2021 melder Endal Seterveilag v/Hans Inge Enlid Vårhus at tilbakeføringen av veien er gjennomført i tråd med føringene som ble gitt under befaringen den 21. juni d.å. og i e-post fra Statsforvalteren i Trøndelag v/Inge Hafstad datert 30. juni 2021.





Den 21. september 2021 ble det gjennomført sluttbefaring med deltagere fra Endal Seterveilag, Midtre Gauldal kommune, Budalen fjellstyre, Statskog, nasjonalparkforvalter for Forøllhogna nasjonalparkstyre og Statsforvalteren i Trøndelag. Formålet med befaringen var å få bekreftet at tilbakeføringen av veistrekningen var i tråd med kravene stilt av Statsforvalteren i brev datert 12. november 2020, samt den detaljerte beskrivelsen sendt på e-post fra Statsforvalteren til Endal seterveilag den 30. juni 2021.

Kravene til tilbakeføring (henvisningene er til figurer i nevnte notat utsendt i e-post den 17. juli d.å.):

- Ved pkt. 1 på kartskissen (se fig. 1) må stikkrennen åpnes ytterligere slik at bekkeløpet (blå strek) gjenskapes og vannet kan renne i det naturlige bekkeløpet og ikke i grøften.



Bilde 1: Bildet viser at stikkrennen er åpnet slik at bekkeløpet er gjenskapt og vannet renne i det naturlige bekkeløpet og ikke i grøften.

- Veggrøften til høyre på bildet i figur 3 skal fylles igjen med masser fra toppdekket av vegen (oransje stiplet linje på fig. 1).
- Toppdekket av vegen langs myra skal tas av og fylles oppi veggrøfta (se andre kulepunkt)



Bilde: Bildet viser at toppdekket på veistrekningen er fjernet og at massene er benyttet til å fylle igjen veigrøfta opp mot myra.

**Statsforvalterens konklusjon etter befaringen tirsdag den 21. september 2021:**

Statsforvalteren i Trøndelag anser at tilbakeføringen av veistrekningen er i tråd med kravene stilt i flere brev, senest i brev fra Statsforvalteren datert 12. november 2020, samt den detaljerte beskrivelsen sendt på e-post fra Statsforvalteren til Endal seterveilag den 30. juni 2021. Saken er dermed avsluttet fra Statsforvalterens side.

Veien mellom Maureggvollen og Finntjønnan ligger i Endalen landskapsvernområde. Det er Forollhogna nasjonalparkstyre som er forvaltningsmyndighet for landskapsvernområdet. Eventuelle tiltak langs seterveien som er i strid med verneforskriften må omsøkes og søknaden skal behandles av nasjonalparkstyret. Eventuelle tiltak som er i strid med tilbakeføringen av veien, som f.eks. oppgrusing av veistrekning, etablering av ny veigrøft o.l., vil bli vurdert påklaget av Statsforvalteren.

Med hilsen

Gry Tveten Aune (e.f.)  
seksjonsleder  
Seksjon naturmangfold

Inge Hafstad  
seniorrådgiver  
Seksjon naturmangfold

*Dokumentet er elektronisk godkjent*



Kopi til:

Nasjonalparkstyret for Forollhogna	Postboks 2600	7734	STEINKJER
Eli Grete Nisja			
Statskog SF	Postboks 63 Sentrum	7801	NAMSOS
Midtre Gauldal kommune	Rørosveien 11	7290	STØREN
Henrik Øvrebø			
Budal Fjellstyre		7298	BUDALEN
Miljødirektoratet	Postboks 5672 Torgarden	7485	TRONDHEIM

Statsforvalteren i Trøndelag / Trööndelagen fylhkenålma  
Postboks 2600  
7734 Steinkjer

Trondheim, 08.11.2021

Deres ref.:

Vår ref. (bes oppgitt ved svar):  
2021/4540

Saksbehandler:  
Marit Doseth

## Vedtak i klagesak om bruk av ATV for transport på traktorvegen til Gorsetbrua ved Hiåsjøen i Forollhogna nasjonalpark

Vi viser til klagen på nasjonalparkstyret for Forollhogna sitt vedtak 23.02.2021. Klagesaken ble oversendt fra nasjonalparkstyret 18.06.2021

### Vedtak

Miljødirektoratet opprettholder nasjonalparkstyret for Forollhogna sitt vedtak. Det gis tillatelse til bruk av ATV med henger på barmark på kjørespor/traktorveg inn til Gorsetbua i Forollhogna nasjonalpark.

Vi legger til grunn at den omsøkte kjøringen har funnet sted for inneværende år i henhold til gitte tillatelse. Tillatelsen er for fem turer pr. år i årene 2022 – 2024.

Vedtaket er fattet etter verneforskriften for Forollhogna nasjonalpark § 3 punkt 5.3 bokstav b), jf. forvaltningsloven § 34 fjerde ledd.

### Kort om bakgrunnen for saken

Forollhogna nasjonalparkstyre fattet 23.02.2021 vedtak om bruk av ATV med tilhenger for transport på barmark etter kjørespor/traktorveg innenfor Forollhogna nasjonalpark etter verneforskriften for Forollhogna nasjonalpark § 3 punkt 5.3 bokstav b) til Soknedal Fjellstyre.

Det ble gitt tillatelse til inntil syv turer med ATV med tilhenger på barmark langs kjørespor inn til Gorsetbua i 2021, og fem turer pr. år i årene 2022 – 2024.

### Begrunnelse for klagen

Statsforvalteren i Trøndelag påklagde vedtaket 22.03.2021. Etter Statsforvalterens vurdering kan transportbehovet dekkes på annen måte enn ved barmarkskjøring, noe som medfører at det ikke er grunnlag for å gi tillatelse etter verneforskriftens § 3, punkt 5.3, bokstav b).

Statsforvalteren mener forvaltningsplanens retningslinjer for barmarkskjøring er mer liberale enn det motorferdselslovgivningen åpner opp for. Eksisterende praksis er ifølge Statsforvalteren uheldig og i strid med motorferdselslovgivningen. Det bør kun gis tillatelse til barmarkskjøring når transporten ikke kan gjennomføres på snødekt mark. I foreliggende tilfelle kan det transporteres på vinterstid ved hjelp av snøscooter.

Selv om tillatelsen er i tråd med eksisterende forvaltningspraksis, mener Statsforvalteren at forvaltningsmyndigheten må foreta en vurdering av om behovet kan dekkes på andre måter og til andre årstider.

### Merknader fra Soknedal fjellstyre

Soknedal fjellstyre ga i brev datert 31.05.2021 en uttalelse i saken, ved daglig leder Ståle Solem. Fjellstyret eier og driver Gorsetbua ved Hiåsjøen, i tillegg har de uthus og naust med båt ved Hiåsjøen. Det opplyses at området alltid har vært et viktig område for beite, jakt og fiske. Gorsetbua er i dag åpen for allmenn benyttelse og blir mye brukt. Bruken har økt siste tiden, noe som har medført større behov for oppfølging og tilsyn.

Det er også planlagt vedlikehold og restaurering av Gorsetbua, et arbeid som av praktiske grunner bør gjøres på sommerstid. Vedlikeholdet og restaureringer medfører et økt behov for transport. Dersom materialer og utstyr fraktes med snekkerne, vil det ikke være behov for lagring over vinteren eller ekstra kjøreturer. Kjøringen vil foregå ved bruk av ATV med henger, noe som gir små eller ingen skader på veien. Det opplyses at all ved og propan for 2021 er fraktet med snøscooter.

Det vises til verneforskriften som åpner for bruk av traktor på barmark etter eksisterende kjørespor. Denne bestemmelsen var medvirkende til at vernet i sin tid ble akseptert av rettighetshavere og brukere, da det ikke ville begrense utøvelsen av beite, jakt, fiske, vedlikehold av bygninger osv. Vilårene i og praktiseringen av verneforskriften må ikke endres uten medvirkning av de berøre. Fjellstyret mener at området ved Hiåsjø kanskje burde vært vernet som landskapsvernområde på grunn av den store nærings og fritidsaktiviteten der.

Fjellstyrets synes nasjonalparken forvaltes godt i henhold til verneforskriften og lokale forhold, og håper at forvaltningsavgjørelser også i fremtiden vil bli foretatt mest mulig på lokalt plan.

### Forollhogna nasjonalparkstyre sine vurderinger

Nasjonalparkstyret for Forollhogna tok ikke klagen fra Statsforvalteren i Trøndelag til følge.

Det vises til at tillatelsen er gitt med hjemmel i verneforskriften § 3 punkt 5.3 bokstav b), i tråd med forvaltningsplanen for Forollhogna nasjonalpark og forvaltningspraksis for nasjonalparkstyret.

Nasjonalparkstyret har foretatt en generell vurdering av transportbehovet for brukere av vegen til Hiåsjøen, og denne vurderingen har dannet grunnlaget for siste års forvaltningspraksis og er bakgrunnen for at søknader om tillatelse for motorisert ferdsel behandles som delegert sak.

Nasjonalparkstyret mener at eventuelle endringer av retningslinjer og forvaltningspraksisen for barmarkskjøring bør foretas gjennom en revisjon av forvaltningsplanen. Det vises til de dialoger og prosesser som danner grunnlag for verneforskriftens bestemmelser, retningslinjene i forvaltningsplanen og forvaltningspraksis.

Saken ble sendt til Miljødirektoratet for klagebehandling.

## Miljødirektoratets vurderinger

Vi er klageinstans i saken, og kan derfor prøve alle sider av den. Vi kan også ta hensyn til nye omstendigheter og forhold som ikke er tatt opp i klagen.

Forollhogna nasjonalpark ble vernet ved kgl.res. 21. desember 2001.

Formålet med opprettelsen av Forollhogna nasjonalpark er:

- å bevare et stort, sammenhengende og i det vesentlige urørt fjellområde,
- å bevare i naturlig tilstand landskapsformer og det biologiske mangfoldet med en variert vegetasjon med stort innslag av kravfulle plantearter og et rikt dyreliv med en høyproduktiv villreinstamme,
- å verne om kulturminner og kulturlandskapsinnslag.

Motorisert ferdsel til lands og til vanns, herunder bruk av luftfartøy lavere enn 300 meter er forbudt i nasjonalparken, se verneforskriften § 3 punkt 5.1.

Forvaltningsmyndigheten kan likevel gi tillatelse til nødvendig bruk av traktor på barmark etter kartfestede eksisterende kjørespor/traktorveger for transport av materialer, brensel og utstyr til hytter, buer og setre, se verneforskriften § 3 punkt 5.3 bokstav b).

Selv om vilkårene for å gi dispensasjon er oppfylt, har ingen likevel krav på å få tillatelse. Forvaltningsmyndigheten må foreta en konkret og individuell vurdering av om tillatelse skal gis. Sentralt i denne vurderingen vil blant annet være forvaltningsplanens eventuelle retningslinjer.

Verneforskriften gjelder parallelt med annet regelverk i verneområdene. Dette betyr blant annet at motorferdselsloven og forskrift for bruk av motorkjøretøyer i utmark og på islagte vassdrag gjelder i tillegg til verneforskriftens bestemmelser om motorferdsel i verneområdene. Dersom man skal kjøre i et verneområde, må det derfor foreligge tillatelse etter begge regelverkene, i tillegg til grunneiers samtykke.

Ofte er restriksjonsnivået i verneområdene strengere enn det er utenfor, men det er ikke alltid tilfelle. I verneområdene skal naturmiljøet ha en særskilt beskyttelse, blant annet mot de forstyrrelser og den terrengslitasje som særlig barmarkskjøring medfører. Også motorferdsel på

snødekt mark vil kunne forstyrre dyrelivet, men dyrelivet er mer sårbart i deler av den perioden hvor barmarkskjøring er aktuelt. Kjøring på barmark forhindrer eller forsinker revevegetering og gjengroing av eksisterende kjørespor/traktorveier. De aller fleste verneforskriftene har derfor en meget begrenset adgang til å dispensere fra forbudet mot motorferdsel på barmark.

Verneforskriften for Forollhogna nasjonalpark åpner imidlertid for at det kan gis tillatelse til nødvendig bruk av traktor på barmark på bestemte, kartfestede kjørespor for transport av materialer, brensel og utstyr til hytter, buer og setre. Kongelig resolusjon gir ikke noen nærmere begrunnelse for denne bestemmelsen som gir en videre adgang til barmarkskjøring i nasjonalparken enn det er i utmark ellers etter motorferdselslovgivningen.

Ifølge forvaltningsplanen er det ønskelig at mest mulig av nødvendig transport av ved, utstyr, materialer til vedlikehold etc. til setre, hytter og buer skjer med snøscooter på godt snødekt mark vinterstid av hensyn til terrengslitasje. Etter 15. april vil det som hovedregel ikke bli gitt tillatelser til frakt med snøscooter. Forvaltningsplanen sier videre at ut fra hensynet til verneinteressene er det viktig å unngå at traktorveger/kjørespor utvikler seg til bilveger. Det er i forskriften derfor satt krav om bruk av traktor. Forvaltningsmyndigheten vil ved vurdering av framlagte ønsker om transport på barmark på eksisterende kjøretraséer, legge vekt på at kjøringen må være nødvendig, dvs. at det foreligger et dokumentert behov. Der bl.a. disse forutsetninger er oppfylt, er forvaltningsmyndigheten innstilt på å kunne gi flerårige tillatelser (3 eller 5 år) for motorisert ferdsel på følgende traktorveger- og kjørespor (for kjøreadkomst til Forollsjøen se eget avsnitt): Traséen fram til Dalbusjøen, fra Falksetra til sør-enden av sjøen. Traséen fram til Hiåsjøen, fra nasjonalparkgrensa til nordenden av sjøen og evt. videre til Soknedal Fjellstyres hytte på vestsida av Hiåsjøen.

Det er et vilkår etter verneforskriften at den aktuelle transporten er nødvendig. Det må altså foretas en vurdering av om det som skal fraktes kan transporteres på et annet tidspunkt eller på en annen fornuftig måte, se verneforskriften § 3 punkt 5.3 bokstav b). Dersom vilkåret om at transporten er nødvendig er oppfylt, er det opp til forvaltningens skjønn om det skal gis tillatelse eller ikke. Vi legger til grunn at nasjonalparkstyret har vurdert transportbehovet i forbindelse med oppussing/restaurering av Gorsetbua og funnet at det foreligger et transportbehov på barmark i dette tilfellet og at nødvendighetsvilkåret dermed er oppfylt.

Det opplyses at det som framkomstmiddel skal benyttes ATV med henger. Verneforskriften stiller vilkår om at det skal benyttes traktor til denne type barmarkskjøring. Formålet med dette vilkåret må være at motorferdselen skal påføre naturmiljøet minst mulig skade eller forringelse. Bruk av ATV med henger vil vanligvis medføre mindre terreng- og vegetasjonsskader enn bruk av tradisjonell traktor. I tillegg er det mest vanlig at ATV til privat bruk eller i næringsvirksomhet er registrert som traktor etter veitrafikklovens bestemmelser. Vi mener derfor at forsvarlig og i samsvar med lovgivers intensjon at det benyttes ATV med henger i foreliggende tilfelle.

Barmarkskjøring kan som overfor nevnt ha stor negativ påvirkning på naturmiljøet. Det kan derfor synes som et paradoks at det er en mer liberal adgang til slik kjøring etter verneforskriften enn det etter motorferdselregelverket. Stasforvalteren har mulighet til å foreta lovlighetskontroll av kommunale vedtak om motorferdsel i utmark og vassdrag dersom kommunens vedtak kan være i strid med gjeldende regelverk på området, se kommuneloven § 59. Dette gjelder også

vedtak som det kan gis tillatelse til etter verneforskriften, men som motorferdselsregelverket ikke åpner for.

## Klagerett

Vedtaket er endelig, og dere kan ikke klage på vedtaket.

Hilsen  
Miljødirektoratet

*Dette dokumentet er elektronisk godkjent*

Knut Fossum  
seksjonsleder

Marit Doseth  
seniorrådgiver

Tenk miljø - velg digital postkasse fra e-Boks eller Digipost på [www.norge.no](http://www.norge.no).

Kopi til:

Nasjonalparkstyret for Forollhogna

Postboks 2600

7734

STEINKJER



**Vår dato** 09.11.2021 **Vår referanse** 00/00-9.0**Saksbehandler:**  
Petter Almås**Mobiltelefon**  
91720061**E-postadresse**  
petter.almas@fjellstyrene.no

Nasjonalparkstyret for Forollhogna  
Statsforvalteren i Trøndelag

Kopi: Statskog

## **KARTLEGGING AV PUNKTER/STREKNINGER FOR UTBEDRING PÅ ATV-TRASE MELLOM LESET OG GAAREVOLLENE I HALTDAL SØNDRE STATSALLMENNING**

Det henvises til tidligere korrespondanse angående atv-traseen mellom Leset og Gaarevollene, som berører både Ledalen naturreservat og Ledalen landskapsvernområde.

Haltdalen fjellstyre v/ Petter Almås og Statens naturoppsyn v/ Berit Broen gjennomførte 4. november 2021 en kartlegging langs traseen der punkter og strekninger som har behov for utbedring ble kartlagt med gps-koordinater og bilder. Bakgrunnen for kartleggingen var de kjøreskadene som traseen har, samt et initiativ fra nasjonalparkforvalteren i forhold til å undersøke mulighetene for å iverksette et natur-restaureringsprosjekt, der en tar sikte på å legge igjen en del grøfter på myrene og sikrer kjøretraseen med tømmer (kavl-legging).



Bilde: eksempel på kavl-legging fra øvre Passvik (kilde: Berit Broen)

Videre følger en oversikt over de kartlagte punkter/strekninger. Punkter markert med rødt ble under kartleggingen vurdert som de viktigste punktene å prioritere.

**Adresse**  
7380 Ålen**E-postadresse**  
haltdalen@fjellstyrene.no**Bankgiro**  
4355 20 00537**Organisasjonsnr.**  
975 735 532 MVA

**SE VÅRE TILBUD:** [www.haltdalenfjellstyre.no](http://www.haltdalenfjellstyre.no)

**UTM 32V****Aktuelt tiltak**

0605159, 6977754

15 meter grøfterensk, samt legge stikkrenne på plass



0605122, 6977607

Noe grøvre masse (grus) bør legges på (ca. 10 meter strekke)



0605106, 6977578

Opptak av eks. stikkrenne og lag åpen renne over trase



0605002, 6977352

Opptak av 6 kreosotsviller og kavling (6 meter)



**Adresse**  
7380 Ålen

**E-postadresse**  
haldalen@fjellstyrene.no

**Bankgiro**  
4355 20 00537

**Organisasjonsnr.**  
975 735 532 MVA

**SE VÅRE TILBUD:** [www.haldalenfjellstyre.no](http://www.haldalenfjellstyre.no)


0604938, 6977228 Mulig strekke for grøfterensk (20 meter)



0604934, 6977216 Stygt hull, bør lages ei klopp/bru (3 meter lengde)



0604820, 6977062 Kavling med 10 stokker (ikke kritisk)



---

**Adresse**  
7380 Ålen

**E-postadresse**  
haldalen@fjellstyrene.no

**Bankgiro**  
4355 20 00537

**Organisasjonsnr.**  
975 735 532 MVA

**SE VÅRE TILBUD:** [www.haldalenfjellstyre.no](http://www.haldalenfjellstyre.no)

0604789, 6977013 Høyt over bekk, farlig ved kollaps, 4 meter, 4 stokker



0604670, 6976916 Ta opp eks. stikkrenne, lag åpen renne over trase



0604578, 6976451 Kavling med 10 stokker



0604629, 6976422 Eks. bru har kollapset, ny bru trengs. 4,5 m, (3 m bred) Må prioriteres.



---

Adresse  
7380 Ålen

E-postadresse  
haldalen@fjellstyrene.no

Bankgiro  
4355 20 00537

Organisasjonsnr.  
975 735 532 MVA

SE VÅRE TILBUD: [www.haldalenfjellstyre.no](http://www.haldalenfjellstyre.no)

0604657, 6976394 Kavling (12 stokker)



0604666, 6976384 48 meter kavling (kan evt. Kutte ut første 10 meter)



0604716, 6976324 70 meter kavling – grøft delvis seget igjen, trase i enden av myra – det kan vurderes å la grøfta være som den er



---

**Adresse**  
7380 Ålen

**E-postadresse**  
haldalen@fjellstyre.no

**Bankgiro**  
4355 20 00537

**Organisasjonsnr.**  
975 735 532 MVA

**SE VÅRE TILBUD:** [www.haldalenfjellstyre.no](http://www.haldalenfjellstyre.no)

0604754, 6976237 15 meter kavling og gjenlegging av grøft



0604732, 6976155 22 meter kavling, grøft legges ikke igjen



0604717, 6976118 50 meter kavling (kan evt. Kutte ut første 20 meter)



---

**Adresse**  
7380 Ålen

**E-postadresse**  
haldalen@fjellstyrene.no

**Bankgiro**  
4355 20 00537

**Organisasjonsnr.**  
975 735 532 MVA

**SE VÅRE TILBUD:** [www.haldalenfjellstyre.no](http://www.haldalenfjellstyre.no)

0604698, 6976065 16 meter kavling (i bakke)



0604679, 6976060 70 meter kavling (i bakke)



0604633, 6975996 20 meter kavling (kan være 2. prioritet)



---

**Adresse**  
7380 Ålen

**E-postadresse**  
haldalen@fjellstyrene.no

**Bankgiro**  
4355 20 00537

**Organisasjonsnr.**  
975 735 532 MVA

**SE VÅRE TILBUD:** [www.haldalenfjellstyre.no](http://www.haldalenfjellstyre.no)

0604580, 6975865 11 meter kavling (grøft er allerede borte)



0604547, 6975792 23 meter kavling (grøft er ok)



0604505, 6975645 14 meter kavling (grøft er ok)



---

**Adresse**  
7380 Ålen

**E-postadresse**  
haldalen@fjellstyre.no

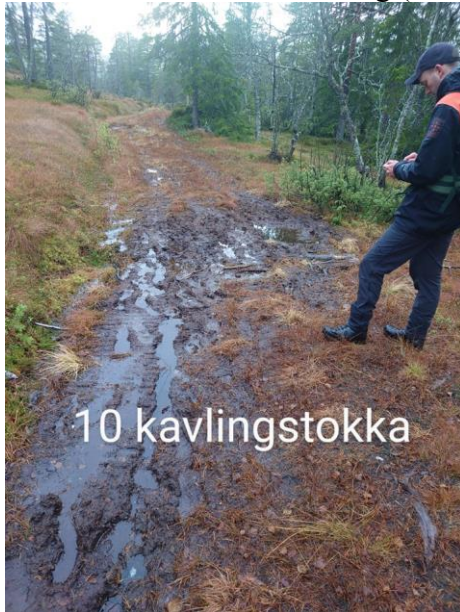
**Bankgiro**  
4355 20 00537

**Organisasjonsnr.**  
975 735 532 MVA

**SE VÅRE TILBUD:** [www.haldalenfjellstyre.no](http://www.haldalenfjellstyre.no)



0604428, 6975542 Kavling (10 stokker)



0604416, 6975523 Hull i spor – bør fylles med noe



0604330, 6975391 60 meter kavling, bør prioriteres



---

**Adresse**  
7380 Ålen

**E-postadresse**  
haldalen@fjellstyre.no

**Bankgiro**  
4355 20 00537

**Organisasjonsnr.**  
975 735 532 MVA

**SE VÅRE TILBUD:** [www.haldalenfjellstyre.no](http://www.haldalenfjellstyre.no)

0604300, 6975327 18 meter kavling (kan være 2. prioritet)



0604257, 6975139 10 meter kavling

0604260, 6975118 70 meter kavling over mye (grøft bør legges igjen)



---

**Adresse**  
7380 Ålen

**E-postadresse**  
haldalen@fjellstyre.no

**Bankgiro**  
4355 20 00537

**Organisasjonsnr.**  
975 735 532 MVA

**SE VÅRE TILBUD:** [www.haldalenfjellstyre.no](http://www.haldalenfjellstyre.no)

0604317, 6974912 Lang strekning (250 meter) – prioriteres i trinn 2



0604332, 6974793 40 meter kavling (2. prioritet)



---

**Adresse**  
7380 Ålen

**E-postadresse**  
haldalen@fjellstyre.no

**Bankgiro**  
4355 20 00537

**Organisasjonsnr.**  
975 735 532 MVA

**SE VÅRE TILBUD:** [www.haldalenfjellstyre.no](http://www.haldalenfjellstyre.no)

0604405, 6974592 Hull – fylles med 10 stokker



0604403, 6974565 Kavling (15 + 12 meter)



---

**Adresse**  
7380 Ålen

**E-postadresse**  
haldalen@fjellstyrene.no

**Bankgiro**  
4355 20 00537

**Organisasjonsnr.**  
975 735 532 MVA

**SE VÅRE TILBUD:** [www.haldalenfjellstyre.no](http://www.haldalenfjellstyre.no)

0604419, 6974166 30 meter kavling og grøftgjenlegging (2. prioritet)



0604369, 6974028 40 meter kavling og grøftgjenlegging (2. prioritet)



---

**Adresse**  
7380 Ålen

**E-postadresse**  
haltdalen@fjellstyre.no

**Bankgiro**  
4355 20 00537

**Organisasjonsnr.**  
975 735 532 MVA

**SE VÅRE TILBUD:** [www.haltdalenfjellstyre.no](http://www.haltdalenfjellstyre.no)

0604369, 6974002 Hull, 10 stokker legges i (bør prioriteres)



0604166, 6973531 10 meter kavling (2. prioritet)



---

**Adresse**  
7380 Ålen

**E-postadresse**  
haldalen@fjellstyre.no

**Bankgiro**  
4355 20 00537

**Organisasjonsnr.**  
975 735 532 MVA

**SE VÅRE TILBUD:** [www.haldalenfjellstyre.no](http://www.haldalenfjellstyre.no)

0604171, 6973520 Myrdeling. 15 meter kavling og grøftgj.legg (2. prioritet)



0604132, 6973435 Hull - 6 meter kavling, bør prioriteres



---

**Adresse**  
7380 Ålen

**E-postadresse**  
haldalen@fjellstyre.no

**Bankgiro**  
4355 20 00537

**Organisasjonsnr.**  
975 735 532 MVA

**SE VÅRE TILBUD:** [www.haldalenfjellstyre.no](http://www.haldalenfjellstyre.no)



## Nasjonalparkstyret for Forollhogna

REFERAT

Sak:  
Vangrøftdalen og Kjurrudalen  
landskapsvernområde - fremføring av strøm til  
setre i drift - Vangrøftdalen - Os kommune

Vår dato:  
25.11.2021

Vår ref.:  
2018/19545

Til: Deltakere på befaringen, jf. listen

Saksbehandler, innvalgstelefon  
Eli Grete Nisja, 73 19 91 96/41 33 07 95

Kopi til:

### Referat fra befaring 4.nov. 2021

Tid: 4. nov 2021, kl. 9.00 – 11.00

Deltakere: Arne Grue, Foreningen Vangrøftdalen  
Egil Ryen, Foreningen Vangrøftdalen  
Per Kristian Evensen, NØK  
Odd Erik Hilton, NØK  
Lars Olav Hersjøen, Hersjøen Entreprenør  
Berit Siksjø, Landbruksforvaltningen, Os kommune  
Eli Grete Nisja, nasjonalparkforvalter Forollhogna (ref.)

Befaring til Storbekkdalen: trasé Sjursenget - Ryenget, kartblad 1, videre via Rønningsvollen og ned til krysset Vangrøftdalsvegen med sikt over kryssingen av elva Vangrøfta, kartblad 2.

Formålet med befaringen var å se på forholdene etter arbeidet med kabelgrøften mellom Sjursenget - Ryenget var gjennomført, og se på framdriften i prosjektet.

Den opprinnelige traséen for kabelgrøfta var planlagt å følge den gamle Vangrøftdalsvegen mellom Øverhaugsvollen – Ryenget - Sjursenget, som i dag benyttes som pilegrimsled. Pga. stor sannsynlighet for at kulturminneverdien for den gamle veileia ville bli sterkt redusert/gå tapt, ble det avklart i juni 2021 at traseen her skulle legges om. Ny trase ville da i hovedsak følge Vangrøftdalsvegen og videre bilveg opp til Ryenget. Derfra skulle kablegrøfta tas gjennom terrenget og delvis gjennom en naturtype-lokalitet av naturbeitemark med middels viktig verdi. Denne omleggingen ble godkjent av nasjonalparkstyret, jf. brev av 01.07.2021.





Arbeidet med å legge kabelgrøfta i dette området var nå i månedsskiftet oktober-november ferdig, og det var derfor aktuelt å ta en befaring for å se nærmere på forholdene.

Grunnforholdene på den første strekningen for kabelgrøfta var gode og det gikk fint å grave, og grøftetraseen framstod nå som en smal «gate», bilde 1

Videre oppover i terrenget hvor det skulle passers over en rygg viste det seg at her var det berg i grunnen. Det ble derfor nødvendig å pigge berget for å få etablert en grøft, for så å tilføre grus til grøfta slik at kabelen ikke ble liggende på berg. Dette medføre bruk av større maskin og transport av grus, og traseen ble breiere og terrengingrepet mer synlig, bilde 2.

Det er her gravd gjennom et terreng med artsrik vegetasjon, og det forventes at i løpet av et par år vil grøften være overgrodd og traseen mindre synlig.

Det ble videre sett på plasseringene av nettstasjonene ved Storbekkdalen (ved Sjursenget) og Brøttet (avkjøringen mot Lillehaugvollen)

Siste stopp på befaringen var krysset vegen Storbekkdalen – Vangrøftdalsvegen med besiktigelsen over elva Vangrøfta og arbeidet som var i gang på andre siden av elva.

Det ble enighet om at befaringer under vegs i prosjektet er nyttig for alle parter da vi får drøftet og forklart forholdene i felt. Neste befaring vil være aktuell i starten av sesongen 2022 (juni/juli) og videre en befaring utpå høsten – sluttbefaring.

Foreningen Vangrøftdalen er ansvarlig for å følge opp og innkalle til befaringene når de ser at forholdene ligger til rette for det.

Takk for en nyttig befaring og kaffeserveringen med pepperkaker!



Bilde 1.



Bilde 2.

Til

Dalsbygda , 29. november 2021

Nasjonalparkforvalteren for Forolhogna.

Status for framføring av strøm i Vangrøftdalen pr. 27. november 2021

Følgende setervoller har fått framført kabel :

Storbekkdalen:

Ryvollen  
Dalengvollen ( mjølk )  
Engebakkvollen ( mjølk )

Brøttet :

Rønningsvollen ( servering )  
Brøttvollen ( ligger i enden på vegen der det står Lillehaugvollen )  
Lillebakkvollen

Storvollia :

Heljesvollen ( mjølk )  
Ytre Åsbakkvollen ( mjølk )  
Smedåsgjeltvollen  
Smedåsvollen  
Johaugsvollen  
Brattåsvollen  
Aakerbakkvollen ( ved siden av Johaugsvollen )

Holder vær og føre er målet at en skal komme fram til Skarvdalen før årsskifte.

Hilsen

Foreningen Vangrøftdalen

Arne Grue  
Styreleder

Kopi:

Os kommune v/ Berit Siksjø



Nasjonalparkstyret  
for Forollhogna

## Møteprotokoll

**Utvalg:** Arbeidsutvalg for nasjonalparkstyret Forollhogna  
**Møtested:** , Nettmøte via Teams  
**Dato:** 02.07.2021  
**Tidspunkt:** 09:00 – 11:00

### Følgende faste medlemmer møtte:

Navn	Funksjon	Representerer
Runa Finborud	Medlem	Os kommune
Tone Hagen	Medlem	Tynset kommune
Sivert Moen	Leder	Midtre Gauldal kommune

### Fra administrasjonen møtte:

Navn	Stilling
Eli Grete Nisja	Nasjonalparkforvalter

Det ble avtalt ekstraordinært styremøte onsdag 18. august kl. 15.00 (- 16.00) på Teams.

### Underskrift:

Vi bekrefter med underskriftene våre at det som er ført på de sidene vi har signert i møteboka, er i samsvar med det som ble vedtatt på møtet.

Sivert Moen  
Leder  
Bekreftet godkjent  
05.07.2021

Runa Finborud  
styremedlem  
Bekreftet godkjent  
05.07.2021

Tone Hagen  
styremedlem  
Bekreftet godkjent  
05.07.2021

## Saksliste

Utvalgs-saksnr	Innhold	Lukket	Arkiv-saksnr
AU 9/2021	Øyungen landskapsvernområde - søknad om oppføring av uthus på fritidseiendom ved Meiåan - søker: Kari Keiseraas og Åge Berg		2021/6776
AU 10/2021	Budalen landskapsvernområde - søknad om riving og restaurering av gammel seterfjøs på Bakkvollen - søker: Joar Bakken		2021/7155
AU 11/2021	Budalen landskapsvernområde - søknad om fasadeendring - takutstikk på fritidsbolig - søker: Berit Broen		2021/5858
AU 12/2021	Vangrøftdalen-Kjurrudalen landskapsvernområde - søknad om fasadeendring - innbygging av veranda på fritidsbolig - søker: Kristen Gjeltten		2021/6041
AU 13/2021	Vangrøftdalen-Kjurrudalen landskapsvernområde - søknad om oppføring av ny utedo på fritidseiendom i Rabblia - søker: Harald Wethal		2021/5848
AU 14/2021	Vangrøftdalen-Kjurrudalen landskapsvernområde - klage på vedtak vedrørende størrelse på oppføring av uthus - søker: Per Gunnar Bakken		2021/1075
AU 15/2021	Forollhogna nasjonalpark - søknad om fornyelse av tillatelse til motorisert transport langs Fjellveien til Skalltjønna - søker: Forelsjøen fiskeforening		2021/5821

## Orienteringer

Styreleder orienterte om at Hans Bull er tilsatt som ny forvalter og starter 1.oktober.

Forvalter orienterte om at det fristilles midler til økt tjenestekjøp, og at det vil bli kjøpt tjenester av Hege Hovde, Rådhuset i Vingelen for ferdigstilling av de såkalte Besøks-sidene for Forollhogna nasjonalpark med tilhørende verneområder.

Forvalter vil lage et nyhets-skrive til nasjonalparkstyret før sommerferien med info om bl.a. ny forvalter, ferieavvikling og ekstramøte for styret.

## **AU 9/2021 Øyungen landskapsvernområde - søknad om oppføring av uthus på fritidseiendom ved Meiåan - søker: Kari Keiseraas og Åge Berg 2021/6776**

### **Saksprotokoll i Arbeidsutvalg for nasjonalparkstyret Forollhogna - 02.07.2021**

#### **Behandling**

Forvalters innstilling ble enstemmig vedtatt (3-0)

#### **Vedtak**

Nasjonalparkstyret for Forollhogna ved arbeidsutvalget gir Kari Keiseraas og Åge Berg dispensasjon fra forskrift om Øyungen landskapsvernområde, § 3 punkt 1, for oppføring av uthus på fritidseiendom GID 167/5 ved Meiåan innenfor Øyungen landskapsvernområde.

#### Vilkår:

1. Uthuset kan oppføres med målene 3,30 m x 4,30 m som til sammen gir 14,2 m<sup>2</sup> BYA, og med 17,5 grader takvinkel. Byggetegningene er en del av vedtaket. Det kan oppføres et ut
2. Uthuset skal ha stående panel som beises grått slik fjøset på naboeiendommer er. Muren settes eller forblendes med naturstein.
3. Terrengtilpassing og graving skal være minst mulig. Eventuelle terrengskader som måtte oppstå skal utbedres og være avsluttet i forbindelse med ferdigstilling av bygningen.
4. Bygningsavfall skal transporteres ut av landskapsvernområdet og deponeres på forskriftsmessig måte.
5. Tillatelsen fra verneforskrift gjelder i 3 år fra vedtaksdato.

#### Hjemmel for vedtaket

Vedtaket er gjort med hjemlet i § 48 i Naturmangfoldloven

#### Begrunnelse:

Det har i de senere år vært flere byggesaker knyttet til uthus på fritidseiendommer innenfor flere av landskapsvernområdene i Forollhogna-området, og i tråd med retningslinjene i forvaltningsplaner har det vært gitt tillatelser til oppføring av uthus på inntil 15 m<sup>2</sup> BYA. Forvaltningsplanen for Øyungen landskapsvernområde har ingen retningslinjer knyttet direkte til fritidsbebyggelse, og det derfor rimelig at forvaltningspraksisen for øvrige landskapsvernområder legges til grunn her. Oppføring av et uthus på 14,2 m<sup>2</sup> BYA i tilknytning til eksisterende hytte på denne fritidseiendommen vurderes derfor ikke å påvirke verneverdiene og verneformålet negativt for området.

**AU 10/2021 Budalen landskapsvernområde - søknad om riving og restaurering av gammel seterfjøs på Bakkvollen - søker: Joar Bakken 2021/7155**

**Saksprotokoll i Arbeidsutvalg for nasjonalparkstyret Forollhogna - 02.07.2021**

**Behandling**

Forvalters innstilling ble enstemmig vedtatt (3-0)

**Vedtak**

Nasjonalparkstyret for Forollhogna ved arbeidsutvalget gir Joar Bakken dispensasjon fra §3, punkt 1 i Forskrift om Budalen landskapsvernområde for restaurering av gammelt seterfjøs på Bakkvollen i Synnerdalen, Midtre Gauldal.

Vilkår:

1. Materialer av det gamle seterfjøset skal så langt det lar seg gjøre gjenbrukes, og nye materialer tillates å brukes for å supplere det som er for råteskadet. Dette for å bevare det opprinnelige uttrykket på det gamle seterfjøset.
2. Det «nye» seterfjøset skal ha samme størrelsen i areal som det gamle seterfjøset, og det tillates at bygningen settes på en 20 cm høy gråsteinsmur.
3. Rivnings- og bygningsavfall skal transporteres ut av landskapsvernområdet og deponeres på forskriftsmessig måte.
4. Når restaureringsarbeidet er ferdig, skal det gis tilbakemelding til nasjonalparkstyret med bilder og mål på bygningen.
5. Tillatelsen etter verneforskriften gjelder i 3 år fra vedtaksdato.

Det oppfordres til bruk av byggeskikkveilederen «Bygninger i seterlandskapet, Forollhogna nasjonalpark med tilliggende landskapsvernområder».

Hjemmel:

Vedtaket er gjort med hjemmel i § 5 pkt. 2 i Forskrift om Budalen landskapsvernområde.

Begrunnelse:

Bakkvollen ligger lett tilgjengelig og synlig i setergrenda i Synnerdalen, og området her er for mange oppstarten på topturen til Forollhogna. Det er i avgjørelsen lagt vekt på at restaurering av det gamle seterfjøset vil bidra til at setervollen framstår som velholdt og helhetlig, og på sikt vil bidra til å legge forholdene til rette for mer dyrehold på setra. En intakt setervoll er av stor verdi for både setergrenda i Synnerdalen og hele landskapsvernområdet.

Når forfallet på bygget er kommet så langt som i dette tilfellet inngår riving som en forventet del av restaureringen av seterfjøset, og det stilles vilkår om materialbruken for å ivareta det kulturhistoriske. Restaureringen av seterfjøset vil

være i tråd med både verneforskriftens bestemmelser om tiltak etter søknad og føringer som er gitt i forvaltningsplanen. Restaureringen av seterfjøset bidra med dette til å ivareta verneverdiene for landskapsvernområdet.



## **AU 11/2021 Budalen landskapsvernområde - søknad om fasadeendring - takutstikk på fritidsbolig - søker: Berit Broen 2021/5858**

### **Saksprotokoll i Arbeidsutvalg for nasjonalparkstyret Forollhogna - 02.07.2021**

#### **Behandling**

Forvalters innstilling ble enstemmig vedtatt (3-0)

#### **Vedtak**

Nasjonalparkstyret for Forollhogna ved arbeidsutvalget gir Berit Broen dispensasjon fra § 3, punkt 1 i Forskrift om Budalen landskapsvernområde for takoverbygg på fritidsbolig Myrslåtten GID 211/11. i Synnerdalen, Midtre Gauldal.

#### Vilkår:

1. Det tillates et takoverbygg på inntil 1 m ut fra veggen på bua, og kan strekke seg langs hele langsiden slik det er skissert i søknaden. Takoverbygget skal være åpent og blir beregnet som 5,5 m<sup>2</sup> BYA. Fritidseiendommen vil med takoverbygget på bua (29 m<sup>2</sup>) og annekset (25 m<sup>2</sup>) utgjøre til sammen 59,5 m<sup>2</sup> BYA.
2. Takoverbygget skal være knapt og tilpasset bygningen og byggeskikken i området.
3. Bygningsavfall skal transporteres ut av landskapsvernområdet og deponeres på forskriftsmessig måte.
4. Tillatelsen etter verneforskriften gjelder i 3 år fra vedtaksdato.

Det oppfordres til bruk av byggeskikkveilederen «Bygninger i seterlandskapet, Forollhogna nasjonalpark med tilleggende landskapsvernområder».

#### Hjemmel:

Vedtaket er gjort med hjemmel i naturmangfoldlovens § 48.

#### Begrunnelse:

Det er i avgjørelsen lagt vekt på at tiltaket er av beskjeden størrelse og ikke vil legge til rette for økt overnattingskapasitet, som igjen kan gi grunnlag for økt ferdsel og forstyrelser i forhold til villreinen. Bua er i sin tid satt opp til fritidsformål og ikke en del av det opprinnelige seterbebyggelsen i området, men bygningen og tunet vil likevel være et element som bidrar positivt til det tradisjonelle bygningsmiljøet i verneområdet, og tiltaket vurderes ikke å stride mot vernevedtakets formål og vil heller ikke påvirke verneverdiene nevneverdig.

# **AU 12/2021 Vangrøftdalen-Kjurrudalen landskapsvernområde - søknad om fasadeendring - innbygging av veranda på fritidsbolig - søker: Kristen Gjeltten 2021/6041**

## **Saksprotokoll i Arbeidsutvalg for nasjonalparkstyret Forollhogna - 02.07.2021**

### **Behandling**

Forvalters innstilling ble enstemmig vedtatt (3-0)

### **Vedtak**

Nasjonalparkstyret for Forollhogna ved arbeidsutvalget gir Kristen Gjeltten dispensasjon fra § 3, punkt 1 i Forskrift om Vangrøftdalen-Kjurrudalen landskapsvernområde for fasadeendring på fritidsbolig GID 123/46 i Skarvdalen, Os kommune.

### Vilkår:

5. Det tillates at veranda med takoverbygg kles inn og settes i dør og vinduer som i søknaden. Tegningene er en del av vedtaket.
6. Det skal brukes samme type materialer og farge som ellers på hytta slik at tiltaket innordner seg hytta.
7. Bygningsavfall skal transporteres ut av landskapsvernområdet og deponeres på forskriftsmessig måte.
8. Tillatelsen etter verneforskriften gjelder i 3 år fra vedtaksdato.

Det oppfordres til bruk av byggeskikkveilederen «Bygninger i seterlandskapet, Forollhogna nasjonalpark med tilliggende landskapsvernområder».

### Hjemmel:

Vedtaket er gjort med hjemmel i naturmangfoldlovens § 48.

### Begrunnelse:

Det er i avgjørelsen lagt vekt på at byggetiltaket er av beskjeden størrelse og karakter, og ikke vil bidra til økt bebyggt areal og heller ikke legge til rette for økt overnattingskapasitet.

Byggetiltaket vurderes ikke å stride mot vernevedtakets formål og vil heller ikke påvirke verneverdien nevneverdig. Det vurderes heller ikke at denne tillatelsen vil kunne skape presedens hverken innenfor dette verneområdet eller andre verneområder med tilsvarende bestemmelser.

## **AU 13/2021 Vangrøftdalen-Kjurrudalen landskapsvernområde - søknad om oppføring av ny utedo på fritidseiendom i Rabblia - søker: Harald Wethal 2021/5848**

### **Saksprotokoll i Arbeidsutvalg for nasjonalparkstyret Forollhogna - 02.07.2021**

#### **Behandling**

##### AU gjør ny vurdering i saken:

Fritidseiendommen framstår med 4 bygninger som til sammen utgjør 107 m<sup>2</sup> BYA hvorav hovedbygningen/hytta utgjør 60 m<sup>2</sup> BYA og anneks/uthus utgjør til sammen 47 m<sup>2</sup> BYA.

Selv om uthuset er av en slik størrelse at det fortsatt kan romme utedoen, er det forståelse for at det er ønskelig å flytte utedoen ut av uthuset og over til et eget bygg like ved. Uthuset vil fortsatt ha funksjon som lagerplass og vedskjul, og bygget kan restaureres dersom det er i så dårlig tilstand slik søker skriver.

Den omsøkte utedoen er forholdsvis stor – nærmere 5,4 m<sup>2</sup>, og noe større enn hva nasjonalparkstyret tidligere har gitt tillatelser til. Det er likevel forståelse for at utedoen må være av en viss størrelse for å ivareta funksjonen, og for at bygget slik byggetegningene viser vil harmonerer med øvrig bebyggelse på eiendommen. Etablering av ny separat utedo vil ikke øke det bebygde arealet for opphold og overnatting, og en dispensasjon vurderes derfor å være i tråd med forvaltningsplanen for landskapsvernområdet. Forvaltningspraksisen for verneområdene i Forollhogna har vært at det gis tillatelse til oppføring av separate utedoer på fritidseiendommer.

Dispensasjonen må også vurderes etter de miljørettslige prinsippene i nml §§ 8 – 12:

##### Nml § 8 «Kunnskapsgrunnlaget»

Vangrøftdalen-Kjurrudalen landskapsvernområde er en del av villreinens leveområder med barmarksbeiteområder og trekkområder gjennom Skarvdalen, og utgjøre randområder til nasjonalt villreinområde.

##### Nml §9 «Føre-var prinsippet»

Kunnskapsgrunnlaget anses som godt nok til å behandle saken. Føre-var prinsippet kommer derfor ikke til anvendelse.

##### Nml § 10 «Økosystemtilnærming og samla belastning»

En nytt lite bygg for utedo vil ikke øke det bebygde arealet for opphold og overnatting, og uthuset som utedoen flyttes ut av skal heller ikke innredes til beboelse.

Det forventes ikke at det ny utedo skal medføre økt belastning på økosystemet eller områdene rundt, og det forventes heller ikke at dette skal medføre vesentlig endringer i bruken av eiendommen. Tiltaket vurderes derfor ikke å ha noe vesentlig påvirkning på villreinen i området. Belastningen med selve rivningen og byggingen vil være forbigående.

#### Nml § 11 «Kostnaden ved miljøforringelsen skal bæres av tiltakshaver»

Dersom det oppstår skader på natur eller miljø i forbindelse med tiltaket må kostnader for oppretting dekkes av tiltakshaver. Rivnings- og bygningsavfall skal fraktes ut og deponeres på forskriftsmessig vis for å unngå forurensing.

#### Nml § 12 «Miljøforsvarlige teknikker og driftsmetoder og lokalisering»

Tilpasning av terrenget i forbindelse med tiltaket må skje skånsomt og begrenses til det nødvendige. Materialvalg, byggeskikk og fargevalg på uthuset skal være mest mulig likt det gamle, og det oppfordres til gjenbruk av materialer så langt det lar seg gjøre.

#### AU sin innstilling:

Nasjonalparkstyret for Forollhogna gir Harald Wethal dispensasjon fra § 3, punkt 1 i Forskrift om Vangrøftdalen-Kjurrudalen landskapsvernområde for oppføring av ny utedo på fritidseiendommen GID 121/16 i Rabblia på Mosengvollen, Os kommune.

#### Vilkår:

1. Det tillates oppføring av ny utedo med målene 2,90 m x 1,85 m som gir inntil 5,4 m<sup>2</sup> BYA i tråd med vedlagte tegninger. Tegningene er en del av vedtaket.
2. Utedoen skal ha stående panel, vindu og farge som innordner seg øvrig bebyggelsen på eiendommen.
3. Terrengtilpassing og graving skal være minst mulig. Eventuelle terrengskader som måtte oppstå skal utbedres og være avsluttet i forbindelse med ferdigstilling av bygningen.
4. Bygningsavfall skal transporteres ut av landskapsvernområdet og deponeres på forskriftsmessig måte.
5. Tillatelsen fra verneforskrift gjelder i 3 år fra vedtaksdato.

Det oppfordres til bruk av byggeskikkveilederen «Bygninger i seterlandskapet, Forollhogna nasjonalpark med tilliggende landskapsvernområder».

#### Hjemmel:

Vedtaket er gjort med hjemmel i naturmangfoldlovens § 48.

#### Begrunnelse:

Det er i avgjørelsen lagt vekt på at en ny utedo ikke vil bidra til økt bebygd areal for opphold og overnatting, selv om bebygdareal for uthusfunksjoner øker med om lag 5m<sup>2</sup>.

En dispensasjon for oppføring av separat utedo på eiendommen GID 121/16 vil ikke endre styrets forvaltningspraksis eller gi grunnlag for å skape en presedens for andre tilsvarende «uthus-saker» i verken Vangrøftdalen-Kjurrudalen landskapsvernområde eller andre tilsvarende verneområder med tilsvarende bestemmelser.

*I tråd med delegeringsreglementet for nasjonalparkstyret for Forollhogna legges saken fram for styret for endelig behandling etter Forskrift om Vangrøftdalen-Kjurrudalen landskapsvernområde.*

AU sin innstilling enstemmig vedtatt (3-0).

### **Vedtak**

Nasjonalparkstyret for Forollhogna gir Harald Wethal dispensasjon fra § 3, punkt 1 i Forskrift om Vangrøftdalen-Kjurrudalen landskapsvernområde for oppføring av ny utedo på fritidseiendommen GID 121/16 i Rabblia på Mosengvollen, Os kommune.

### Vilkår:

1. Det tillates oppføring av ny utedo med målene 2,90 m x 1,85 m som gir inntil 5,4 m<sup>2</sup> BYA i tråd med vedlagte tegninger. Tegningene er en del av vedtaket.
2. Utedoen skal ha stående panel, vindu og farge som innordner seg øvrig bebyggelsen på eiendommen.
3. Terrengtilpassing og graving skal være minst mulig. Eventuelle terrengskader som måtte oppstå skal utbedres og være avsluttet i forbindelse med ferdigstilling av bygningen.
4. Bygningsavfall skal transporteres ut av landskapsvernområdet og deponeres på forskriftsmessig måte.
5. Tillatelsen fra verneforskrift gjelder i 3 år fra vedtaksdato.

Det oppfordres til bruk av byggeskikkveilederen «Bygninger i seterlandskapet, Forollhogna nasjonalpark med tilliggende landskapsvernområder».

### Hjemmel:

Vedtaket er gjort med hjemmel i naturmangfoldlovens § 48.

### Begrunnelse:

Det er i avgjørelsen lagt vekt på at en ny utedo ikke vil bidra til økt bebygd areal for opphold og overnatting, selv om bebygdareal for uthusfunksjoner øker med om lag 5m<sup>2</sup>.

En dispensasjon for oppføring av separat utedo på eiendommen GID 121/16 vil ikke endre styrets forvaltningspraksis eller gi grunnlag for å skape en presedens for andre tilsvarende «uthus-saker» i verken Vangrøftdalen-Kjurrudalen landskapsvernområde eller andre tilsvarende verneområder med tilsvarende bestemmelser.

*I tråd med delegeringsreglementet for nasjonalparkstyret for Forollhogna legges saken fram for styret for endelig behandling etter Forskrift om Vangrøftdalen-Kjurrudalen landskapsvernområde.*

## **AU 14/2021 Vangrøftdalen-Kjurrudalen landskapsvernområde - klage på vedtak vedrørende størrelse på oppføring av uthus - søker: Per Gunnar Bakken 2021/1075**

**Saksprotokoll i Arbeidsutvalg for nasjonalparkstyret Forollhogna - 02.07.2021**

### **Behandling**

#### AU gjør ny vurdering i saken:

Det er forståelse for behov for et noe større uthus for lagring av utemøbler og utstyr til hytta, ved o.l. I tillegg rommer uthuset utedoen. Flere fritidseiendommer har utedoen adskilt fra uthuset, og kan derfor ha et eget uthus inntil 15 m<sup>2</sup>, evt. større om uthuset var oppført før vernetidspunktet. Størrelsene på uthus og utedoer til hyttene fra litt tidligere tider var litt mer tilfeldig og tilpasset den tids bruk. Generelt vil dagens bruk av hytter gi økt behov for mer lagerplass osv. Uthuset på denne fritidseiendommen ligger bak hytta, og vil være lite synlig for andre.

#### AU sin innstilling:

Nasjonalparkstyret for Forollhogna gir Per Gunnar Bakken medhold i klage av 31.05.2021 med supplerende opplysninger av 29.06.2021, og gir dispensasjon fra § 3, punkt 1 i Forskrift om Vangrøftdalen-Kjurrudalen landskapsvernområde for riving og oppføring av nytt uthus på fritidseiendommen GID 123/70 i Skarvdalen, Os kommune.

#### Vilkår:

1. Uthuset kan oppføres med målene 3 m x 7 m med inntil 21m<sup>2</sup> BYA i ferdig tilstand.
2. Tillatelsen fra verneforskrift gjelder i 3 år fra vedtaksdato.

#### Øvrige vilkår i vedtak av 26.05.2021 gjelder:

3. Nytt uthus skal oppføres med ellers samme utforming som eksisterende uthus.
4. Uthuset skal oppføres på søkers eiendom med tilnærmet samme plassering som i dag. Melding om plassering av bygget skal sendes Os kommune når tiltaket er gjennomført.

Det oppfordres til bruk av byggeskikkveilederen «Bygninger i seterlandskapet, Forollhogna nasjonalpark med tilliggende landskapsvernområder».

#### Begrunnelse:

Det er i avgjørelsen lagt vekt på at et litt større uthus ikke vil bidra til økt bebyggd areal for opphold og overnatting, selv om bebyggdareal for uthusfunksjoner øker med om lag 5m<sup>2</sup>. Uthuset skal romme lagerplass for utemøbler, ved, annet utstyr til hytta, samt utedo, og det er derfor forståelse for behovet for et litt større uthus.

Nasjonalparkstyret har i flere tidligere saker om bygging av uthus holdt på retningslinjene i forvaltningsplanen om oppføring av nye uthus på inntil 15 m<sup>2</sup> eller samme mål dersom det har vært riving eksisterende uthus for oppføring av nytt. I uthuset på eiendom GID 123/70 inngår utedoen i uthuset, og gir grunnlag for at det kan gis tillatelse til å økt størrelse for uthuset i denne saken. Dette vil ikke endre styrets forvaltningspraksis eller gi grunnlag for å skape en presedens for andre tilsvarende «uthus-saker» i verken Vangrøftdalen-Kjurrudalen landskapsvernområde eller andre tilsvarende verneområder med tilsvarende bestemmelser.

*I tråd med delegeringsreglementet for nasjonalparkstyret for Forollhogna legges saken fram for styret for endelig behandling etter Forskrift om Vangrøftdalen-Kjurrudalen landskapsvernområde.*

AU sin innstilling enstemmig vedtatt (3-0).

### **Vedtak**

Nasjonalparkstyret for Forollhogna gir Per Gunnar Bakken medhold i klage av 31.05.2021 med supplerende opplysninger av 29.06.2021, og gir dispensasjon fra § 3, punkt 1 i Forskrift om Vangrøftdalen-Kjurrudalen landskapsvernområde for riving og oppføring av nytt uthus på fritidseiendommen GID 123/70 i Skarvdalen, Os kommune.

### Vilkår:

1. Uthuset kan oppføres med målene 3 m x 7 m med inntil 21 m<sup>2</sup> BYA i ferdig tilstand.
2. Tillatelsen fra verneforskrift gjelder i 3 år fra vedtaksdato.

Øvrige vilkår i vedtak av 26.05.2021 gjelder:

3. Nytt uthus skal oppføres med ellers samme utforming som eksisterende uthus.
4. Uthuset skal oppføres på søkers eiendom med tilnærmet samme plassering som i dag. Melding om plassering av bygget skal sendes Os kommune når tiltaket er gjennomført.

Det oppfordres til bruk av byggeskikkveilederen «Bygninger i seterlandskapet, Forollhogna nasjonalpark med tilliggende landskapsvernområder».

### Begrunnelse:

Det er i avgjørelsen lagt vekt på at et litt større uthus ikke vil bidra til økt bebygd areal for opphold og overnatting, selv om bebygdareal for uthusfunksjoner øker med om lag 5 m<sup>2</sup>. Uthuset skal romme lagerplass for utemøbler, ved, annet utstyr til hytta, samt utedo, og det er derfor forståelse for behovet for et litt større uthus.



Nasjonalparkstyret har i flere tidligere saker om bygging av uthus holdt på retningslinjene i forvaltningsplanen om oppføring av nye uthus på inntil 15 m<sup>2</sup> eller samme mål dersom det har vært riving eksisterende uthus for oppføring av nytt. I uthuset på eiendom GID 123/70 inngår utedoen i uthuset, og gir grunnlag for at det kan gis tillatelse til å økt størrelse for uthuset i denne saken. Dette vil ikke endre styrets forvaltningspraksis eller gi grunnlag for å skape en presedens for andre tilsvarende «uthus-saker» i verken Vangrøftdalen-Kjurrudalen landskapsvernområde eller andre tilsvarende verneområder med tilsvarende bestemmelser.

*I tråd med delegeringsreglementet for nasjonalparkstyret for Forollhogna legges saken fram for styret for endelig behandling etter Forskrift om Vangrøftdalen-Kjurrudalen landskapsvernområde.*

# AU 15/2021 Forollhogna nasjonalpark - søknad om fornyelse av tillatelse til motorisert transport langs Fjellveien til Skalltjønnå - søker: Forelsjåen fiskeforening 2021/5821

## Saksprotokoll i Arbeidsutvalg for nasjonalparkstyret Forollhogna - 02.07.2021

### Behandling

Forvalters innstilling ble enstemmig vedtatt (3-0)

### Vedtak

Nasjonalparkstyret for Forollhogna ved arbeidsutvalget gir Forelsjåen fiskeforening ved leder Steinar Ytterhaug dispensasjon fra Forskrift om Forollhogna nasjonalpark, § 3 punkt 5.1. for kjøring på barmark etter Fjellveien fra nasjonalparkgrensen til parkering ved Skalltjønnå, Os kommune.

Dispensasjonen gjelder for bruk av bil/traktor med tilhenger for *barmarksperioden 2021*.

#### Vilkår:

1. Tillatelsen gjelder for de bruksberettigede/fiskeberettigede i Forelsjåen fiskeforening, og gjelder for nødvendig drift av buene med frakt av materialer, brensel og utstyr som ikke kan utføres på vinterføre.
2. Det er tillatt med *inntil* 3 turer pr. bu i løpet av barmarksperioden. Transport på helg og i tidsrommet for villreinjakt skal unngås.
3. Kjøringen skal skje skånsomt av hensyn til naturmiljø, terreng og vegetasjon. Dersom det er villrein i området skal kjøring stoppes/ avventes slik at dyrene ikke forstyrres.
4. Dersom det oppstår kjøreskader skal dette utbedres så snart det lar seg gjøre, men utbedringen skal ikke medføre noen form for standardheving av kjøresporet. Nasjonalparkstyret skal underrettes dersom dette skjer.
5. Det skal føres kjørebok som skal leveres nasjonalparkstyret etter endt kjøring og senest innen 1.11. 2021.
6. Denne dispensasjonen og gyldig kjørebok skal medbringes under kjøring og fremvises til oppsyn, politi ved forespørsel.
7. Leder i fiskeforeningen er ansvarlig for at vilkårene i tillatelsen overholdes.

#### Hjemmel:

Vedtaket er gjort med hjemmel i naturmangfoldlovens § 48 om dispensasjon fra vernevedtak.

#### Begrunnelse:

Det er i avgjørelsen om videreføring av dispensasjonen for kjøring etter Fjellveien lagt vekt på de avklaringer som er gjort *gjennom prosesser i tidligere år hvor man har kommet fram*

retningslinjer som utfyller forvaltningsplanen for Forollhogna nasjonalpark. Styresaker NP-sak 15/2018, NP-sak 26/2017 og 41/2017 ligger til grunn for denne dispensasjonen. Transporten til Forollsjøen er sammenligbar med transporten til Hiåsjøen, og utfallet av klage fra Statsforvalteren i Trøndelag være av betydning for den videre forvaltningspraksisen for dispensasjoner langs Fjellveien fram til Skalltjønnå ved Forollsjøen. Det er bakgrunnen for at det gis kun en 1-årig dispensasjon med vilkår om å levere kjørebok etter endt sesong. Dette for at Forellsjøen fiskeforeninge skal dokumenter sine transportoppdrag og at nasjonalparkstyret skal kunne se omfanget.

Ut over dette vurderes transportoppdraget ikke å påvirke verneverdiene av større grad, og at tillatelsen ikke vil kunne skape en negativ presedens for andre landskapsvernområder med tilsvarende bestemmelser og forhold.



**Nasjonalparkstyret  
for Forollhogna**

## Møteprotokoll

**Utvalg:** Arbeidsutvalg for nasjonalparkstyret Forollhogna  
**Møtested:** Møterom Aursunden, Veksthuset, Røros  
**Dato:** 22.11.2021  
**Tidspunkt:** 10:00 - 14:00

### Følgende faste medlemmer møtte:

Navn	Funksjon	Representerer
Runa Finborud	Medlem	Os i Østerdalen
Tone Hagen	Medlem	Tynset
Sivert Moen	Leder	Midtre Gauldal

### Fra administrasjonen møtte:

Navn	Stilling
Hans Bull	Nasjonalparkforvalter Forollhogna
Eli Grete Nisja	Nasjonalparkforvalter Forollhogna

Dette var et arbeidsmøte hvor prosessene med revisjon av forvaltningsplaner ble drøftet, jf. AU-sak 6/2021, samt at rammene for neste styremøte ble planlagt. Det ble ikke fattet noen vedtak, og derfor ikke behov for godkjenning av møteprotokoll.

25. nov. 2021

*Eli Grete Nisja*  
nasjonalparkforvalter

Saksliste Utvalgs- saksnr	Innhold	Lukket	Arkiv- saksnr
AU 16/2021	Revisjon av forvaltningsplanene for verneområdene i Forollhogna - planlegging av prosessen		2019/6064

## **AU 16/2021 Revisjon av forvaltningsplanene for verneområdene i Forollhogna - planlegging av prosessen**

### **Saksprotokoll i Arbeidsutvalg for nasjonalparkstyret Forollhogna - 22.11.2021**

#### **Behandling**

Det foreligger en plan for revisjonen av forvaltningsplanene som ble vedtatt av nasjonalparkstyret i nov. 2019, men videre arbeider har ikke kommet i gang.

En generell oppstart vil være:

Hva er felles, og hva er forskjellig for landskapsvernområdene

- Verneformålene?
- Bestemmelser?

Hva er felles for både nasjonalparken og landskapsvernområde

- Verneformål?
- Bestemmelser?

Hva er utfordringene – hvilke bestemmelser fører til dispensasjoner – antall og type?

Videre ble både framdriftsplanen og prosessen drøftet, og AU ser at framdriftsplanen slik det er satt opp i plandokumentet må revideres. Videre ble det pekt på at det er viktig at det opprettes god kontakt med kommunene, og at det må prioriteres å få administrativt kontaktutvalg operativt igjen.

Av konkrete temaer å begynne å se nærmere på er:

Bebyggelse - her vil byggeskikkveilederen være et nyttig dokument

- landbruksbebyggelse, seterbebyggelse, fritidsbebyggelse, annen bebyggelse.

Veger og adkomster – bruk og vedlikehold, behov for ny adkomst.

- næringsvirksomhet, fritidsbebyggelse

Nasjonalparkforvalterne arbeider videre med drøftingene og innspillene fra AU, og forbereder en presentasjon og et opplegg til styremøtet for det videre arbeidet.

## **Styresak**

**ST 31/2021 Forollhogna nasjonalpark - søknad om organisert ferdsel -  
Fri og vill**



## Saksfremlegg

Arkivsaksnr: 2021/10587

Saksbehandler: Hans Bull

Utvalg	Utvalgssak	Møtedato
Nasjonalparkstyret for Forollhogna	31/2021	13.12.2021

### Forollhogna nasjonalpark - søknad om organisert ferdsel - Fri og vill

#### Innstilling til vedtak:

Nasjonalparkstyret for Forollhogna gir Fri og vill AS v/ Christer Wærdahl tillatelse til organiserte skiturer i Forollhogna nasjonalpark for vintersesongen 2022.

#### Vilkår:

1. Tillatelsen gjelder for inntil 3 organiserte skiturer for inntil 8 personer utstyrt med ski og pulk, pr. guidet tur.
2. Valg av trasé justeres og legges utenfor kjerneområdene til villrein vinterstid. Ny trasé skal kartfestes og være godkjent av nasjonalstyret før turene gjennomføres.
3. Skiturene gjennomføres så tidlig som mulig på vinteren og avsluttes senest før 10. april av hensyn til dyreliv og da særskilt med tanke på til villrein og kalvingstid.
4. All ferdsel og opphold skal skje på en hensynsfull og varsom måte i forhold til natur- og kulturmiljø, friluftsliv og mennesker jf. friluftsløven.
5. Ved observasjon av sårbart dyre- og fugleliv som villrein, fjellrev og hekkende rovfugl, er arrangøren ansvarlig for at den enkelte deltager og gruppa samlet opptrer på en slik måte at det ikke oppstår forstyrrelser.
6. Avfall skal tas med ut av området og leveres på godkjent avfallsmottak.
7. Det skal leveres rapport etter at turene er gjennomført. Denne må inneholde informasjon om omfang/antall turer, antall deltagere, hvilke områder/traseer som er benyttet, og koordinatfestede punkt for leirslagning. Ved observasjon av sårbart dyre- og fugleliv skal dette tas med inn i rapporten. Frist for innlevering er 15. mai.
8. Brudd på vernebestemmelsene og vilkår i dette vedtaket vil tillatelsen kunne endres eller trekkes tilbake med umiddelbar virkning.
9. Denne tillatelsen med ny godkjent trasé skal medbringes på turene.

#### Hjemmel og begrunnelse:

Tillatelsen er gitt etter hjemmel i verneforskrift for Forollhogna nasjonalpark § 3 pkt. 4.5. Ved omlegging av deler for foreslåtte traseer i dialog med vernemyndigheten vil ikke tiltaket påvirke verneverdiene nevneverdig. Med de vilkår som er gitt anses tiltaket for



ikke å være i strid med verneformålet. Det sees på som positivt at de guidete turene har fokus på sporløs ferdsel med hensyn til natur og dyreliv. I vurdering av søknaden legges det avgjørende vekt på vedlagt risikovurdering fra søker ved ferdsel i vernede områder, samt forebyggende tiltak. Det gjennomføres ikke tilsvarende organisert ferdsel i det samme tidsrommet. Det gjennomføres få søknadspliktige aktiviteter av denne typen i Forollhogna i dag. Tiltaket er begrenset i tid og omfang og forventes ikke å påvirke verneverdiene nevneverdig.

### **Saksdokumenter (følger saken)**

- 1 Søknad organisert ferdsel Forollhogna
- 2 Ruter Forollhogna
- 3 Risikovurdering og tiltak natur og miljø

### **Andre saksdokumenter:**

- [Besøksstrategi](#)
- [Forvaltningsplan for Forollhogna nasjonalpark](#)
- [NINA-rapport 1331 Ferdsel og bruk av Forollhogna villreinområde](#)

### **Saksopplysninger**

Søknaden

Fri og Vill AS ble etablert høsten 2019 og har som hovedformål å tilby naturbaserte turer og arrangement, for privatmarkedet, bedrifter og institusjoner. Turer og små ekspedisjoner legges til områder der det ikke ferdes så mange, og hvor man kan få følelsen av å være alene i villmarken.

Trøndelag er det prioriterte området for aktivitetene, da vi selvsagt ønsker å vise frem og skape litt blest rundt våre mindre kjente perler!

Vi har et stort fokus på sporløs ferdsel og hensyn til natur og dyreliv, og formidler dette til våre kunder under alle arrangement. Les evt. på [www.friogvill.no](http://www.friogvill.no)

For sesongen 2022 ønsker vi å gjennomføre inntil 3 turer på vinteren (februar-april) i Forollhogna nasjonalpark. Hver tur vil vare 4-5 dager

Vinterturene vil ha start ved Enmoen i Budal og målet er enten Røros eller Dalsbygda, se vedlagt kartskisse for ca ruter.

Gruppene er på inntil 8 personer, Vi forflytter oss på ski og med pulk, og bor i telt. Hvis forholdene er gode vil vi også prøve isfiske.

Deltakere kommer seg enten til start med egen bil eller så organiserer vi transport.

Søker har vedlagt risikovurderinger av guidede skiturer i vernede områder, samt plan for tiltak.



Figur 1: Vedlagt kartutsnitt fra søker for ca. ruter.

## Andre saksopplysninger

### Høringsinnspill

Søknaden er sendt på høring til Forollhogna villreinutvalg og villreinnemda for Forollhogna.

### Høringsuttalelse fra Forollhogna villreinutvalg:

*I utgangspunktet er det positivt at det legges til rette for å benytte fjell og utmark som turistbasert virksomhet. Villreinutvalget er imidlertid svært skeptisk til at det legges til rette for organisert ferdsel i de områdene av Forollhogna som er kjerneområdene for villrein i Forollhogna vinterstid. Spesielt uheldig er det at dette legges til siste del av vintersesongen som påvirker den viktige tiden hvor reinen er drektig og fra midten av april hvor det også er kalving. Området som ligger på vestsiden av Forollhognatoppen var senest vinteren/våren 2021 sentrum for kalvingen for villreinen i området. På bakgrunn av dette er det sterkt ønskelig fra villreinutvalgets side at det ikke legges til rette for organiserte turer i dette området, spesielt i dette tidsrommet av året.*

*Utvalget anbefaler derfor at dersom det skal tillates organiserte turer i tilknytning til nasjonalparken, så bør dette omfatte traseer som ligger lengre utenfor områdene som påvirker villreinen i området, spesielt når villreinen er drektig og det nærmer seg kalving. På dette tidspunktet har reinen behov for ro.*

### Høringsuttalelse fra Forollhogna villreinnemda:

*Villreinnemnda frarår at det blir gitt tillatelse til organisert vinterferdsel tvers gjennom området og langs den samme akse som i stor grad deler området i to deler på grunn av stor trafikk sommerstid. Dette kan begrense tilganger til vinterbeiter, og arrangøren bør finne andre ruter utafør de sentrale områdene.*

## Hjemmelsgrunnlag – verneforskriften og naturmangfoldloven (NML)

### Formålet med opprettelsen av Forollhogna nasjonalpark er:

- Å bevare et stort, sammenhengende og i det vesentlige urørt fjellområde,
- Å bevare i naturlig tilstand landskapsformer og det biologiske mangfoldet med en variert vegetasjon med stort innslag av kravfulle plantearter og et rikt dyreliv med en høyproduktiv villreinstamme

### Verneforskriften

Ifølge vernebestemmelsen § 3. punkt 4.2, første ledd er bestemmelsen om organisert ferdsel ikke til hinder for tradisjonell turvirksomhet til fots i regi av turistforeninger, skoler, barnehager, ideelle lag og foreninger.

Ifølge vernebestemmelsen § 3. punkt 4.2, annet ledd må annen organisert ferdsel og ferdselsformer som kan skade naturmiljøet ha særskilt tillatelse av forvaltningsmyndigheten, jf. forvaltningplan.

### Forvaltningsplan og besøksstrategien

Det fremgår i hovedlinjene i forvaltningsplan at den almenne ferdselen skal reguleres i minst mulig grad. Bakgrunn for bestemmelse om søknadspliktig organisert ferdsel er at organisasjoner, institusjoner, lag og etablissementer m.m. i stadig større omfang utvikler organiserte turer og større arrangementer der naturopplevelse og friluftsliv står sentralt. Forvaltningsmyndigheten har i medhold av verneforskriften anledning til å gi tillatelse til ulike former for organisert ferdsel og organiserte opplegg, herunder anledning til å styre og dimensjonere aktiviteten. For all organisert virksomhet som tillates, er det en betingelse at aktivitetene ikke innvirker negativt på de naturkvalitetene som vernet har som formål å sikre.

Besøksstrategien har som hovedformål å tilrettelegge for ferdsel og aktiviteter i randsona av fjellet og nærmere bygdene, både for å skjerme fjellet og mer uberørte områder, men også for å legge til rette for økt lokal verdiskaping. Det finnes foreløpig ingen definerte delområder hvor ferdsel er regulert for de som ønsker å ferdes fritt. For omsøkt tiltak vil derfor omfanget av virksomheten og trasévalg bli vektlagt.

### Naturmangfoldloven (NML)

Søknaden skal også vurderes etter Naturmangfoldlovens §§ 8-12.

### Forvaltningspraksis

Det finnes i liten grad tilsvarende søknader om organisert ferdsel vinterstid innenfor Forollhogna nasjonalpark. Det er tidligere gitt tillatelse til organiserte rideturer på barmark (DV- sak 47/2021), organisert ferdsel i forbindelse med filmprosjekt (AU-sak 28/2013) og flerårig tilatelse til organisert ferdsel til lokalt fjellførerlag (AU-sak 12/2012).

Nasjonalparkstyret har gitt avslag på søknader vedrørende organisert ferdsel som angår oppsøkende virksomhet (guiding) på villrein som særskilt opplevelse/fotoobjekt (NP-sak 29/2017).

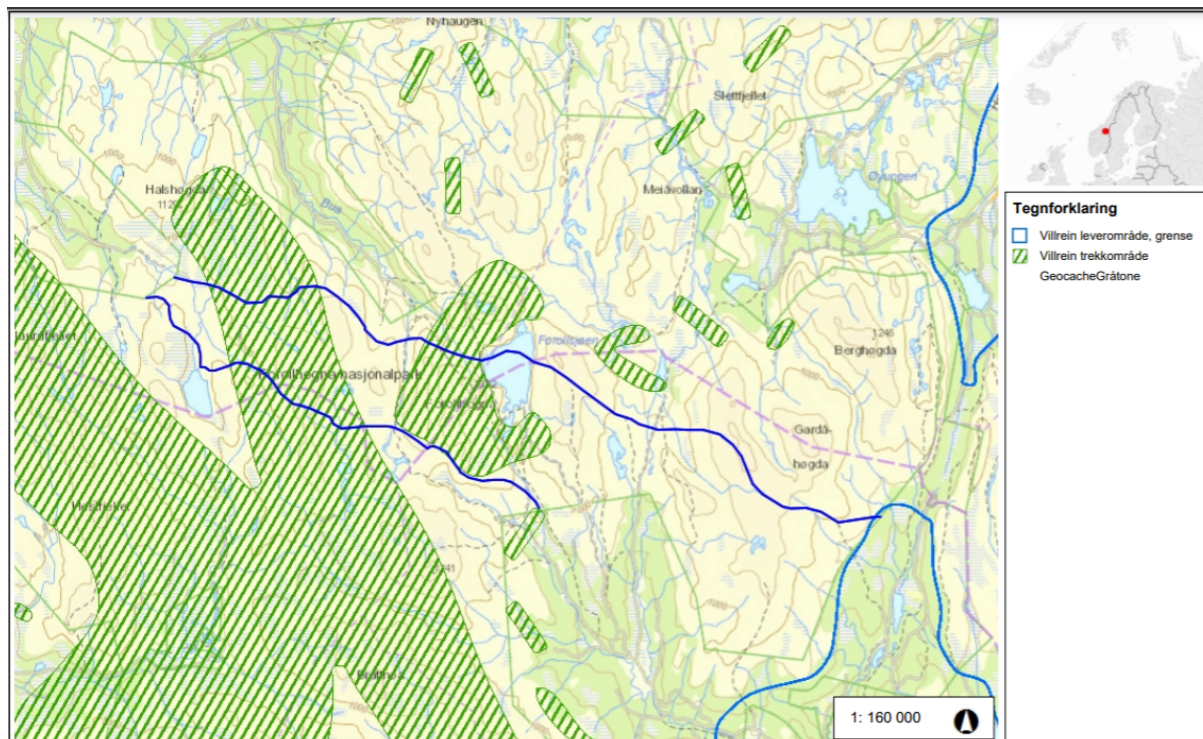
## **Vurderinger**

### **Naturmangfoldloven**

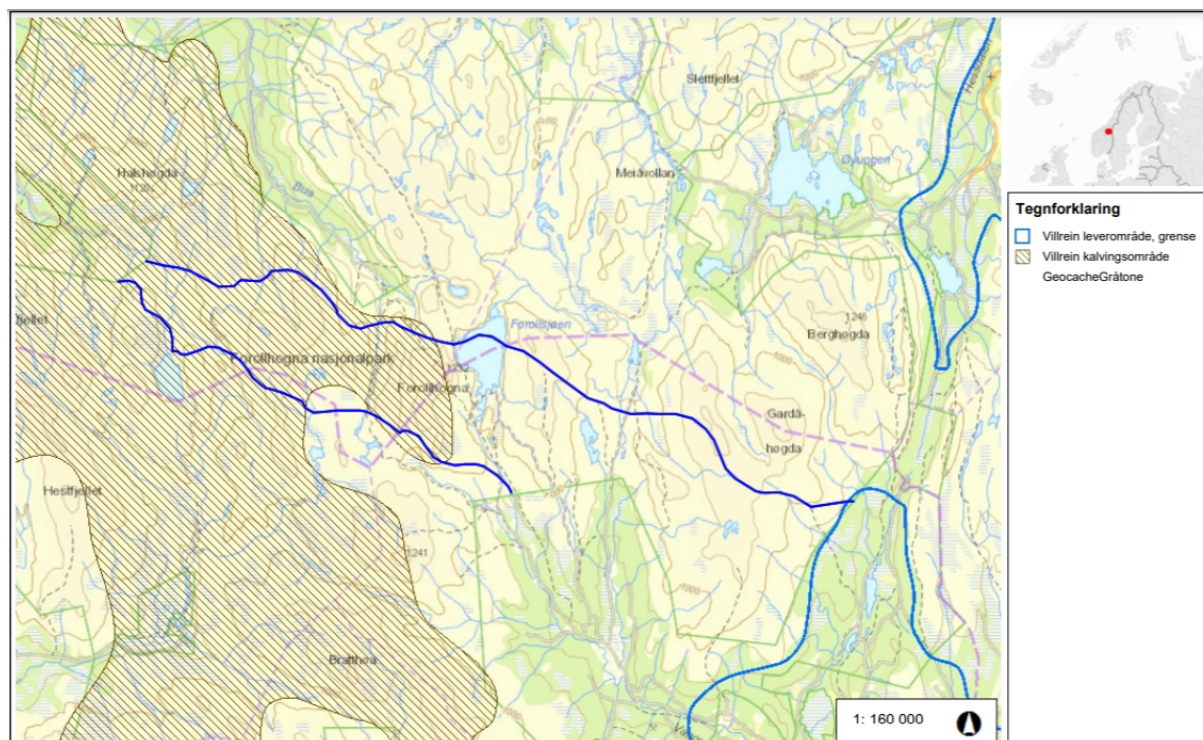
#### § 8 - Kunnskapsgrunnlaget

Kunnskapsgrunnlaget om villrein er godt dokumentert og det foreligger kart om villreinens leve- og funksjonsområder som er tilgjengelig i [Naturbasekart](#). Gjennom rapporten villrein og ferdsel ([NINA rapport 1331](#)) er det bl.a. pekt på fokusområder hvor det er problemstillinger knyttet til ferdsel og villreintrekk. Villrein har fått status som nært truet (NT) på rødliste for norske arter ([Rødlista for arter 2021](#)). Det er gjort utsjekk i forhold til sensitive artsdata (hekkende rovugl og fjellrev) Det foreligger registreringer av kulturminner. Det foregår pågående arbeid for å gjennomføre fjellrev der det finnes utplassert fôringsautomat i nasjonalparken. Kunnskapsgrunnlaget om omfanget av den samlede vinterferdselen i

verneområdet har forvaltningsmyndigheten mindre kjennskap til. Kunnskapsgrunnlaget vurderes som tilstrekkelig for å behandle søknaden.



Figur 2: Viser de foreslåtte (ca. traseene) i nasjonalparken i forhold til villreinens trekkområde. Kilde: Naturbasekart



Figur 3: Viser de foreslåtte (ca. traseene) i nasjonalparken i forhold til villreinens kalvingsområde. Kilde: Naturbasekart

### § 9 - Førre-var-prinsippet og §10 - Økosystemtilnærming og samlet belastning

Hovedformålet for de organiserte turene er turopplegg/aktivitet med ski- og pulk gjennom naturopplevelser og mestring i uberørte områder. I Forollhogna ligger det imidlertid en potensiell konflikt mellom menneskelig ferdsel og forstyrrelser på dyrelivet i sårbare perioder,

herunder fjellrev, hekkende fugler, samt villreinens bruk og behov for arealer og ro i kritiske faser og livssyklus. Begge foreslåtte trasser (ca. trasséer) ligger i sin helhet innenfor det biologiske leveområde for villrein i Forollhogna. Søker har selv risikovurdert bla. forstyrrelser av vilt (villrein, hekkende fugl).

Både villreinutvalget og villreinemnda for Forollhogna har innvendinger om omsøkt tiltak. Deler av foreslåtte trassér for de omsøkte turene går igjennom potensielt viktige trekk- og kalvingsormåder for villrein (figur 2 og figur 3). Utvalget påpeker at områdene vest for Forollhogna er kjerneområder for villrein i drektighetsperioden og inn mot kalving. Villreinemnda for Forollhogna fraråder at det legges til rette for organisert ferdsel på tvers av området, og i samme aksene som i stor grad deler område i to på grunn av stor trafikk sommerstid (aksene Synnerdalen (Budalen) – Sattåhaugen (Vangrøftdalen)). Med bakgrunn i uttalelsene fra både villreinutvalg og villreinemnd konkluderes det med at det er lite ønskelig at det legges til rette for organisert ferdsel i kjerneområdene for villrein. Videre er det lite ønskelig at det legges til rette for økt uønsket aktivitet vinterstid, særskilt på tvers gjennom funksjonsområder for villrein ved Forollhogna-aksene som er utpekt som fokusområde ([NINA rapport 1331](#)). Valg av trasé bør derfor justeres slik at den organiserte ferdselen ikke legges til viktige funksjonsområder for villrein vinterstid. Dette kan gjøres etter nærmere dialog med vernemyndigheten.

Forvaltningsmyndigheten har lite kjennskap til den uorganiserte vinterferdselen/skiturer. Omfanget av dette avhenger av vær- og føreforhold og kan variere i stor grad det enkelte år. Det er derimot ikke ønskelig med organiserte aktiviteter da det nærmer seg kalvingstid. Det er satt en generell frist for søknadsbasert ferdsel frem til 15. april av hensyn til villrein og annet dyreliv. I vurderingen tas det også hensyn til økt uorganisert ferdsel i forbindelse med påsken 2022 (palmesøndag 10. april). Frist for gjennomføring av organisert skiturer settes derfor innen 10. april 2022. Det gjennomføres ikke tilsvarende organiserte turer/ferdsel i det samme tidsrommet, og det gjennomføres få søknadspliktige aktiviteter av denne typen i Forollhogna i dag. Kunnskapsformidling ved bruk av guide kan være positivt med tanke på å bygge kunnskap og gode holdninger om sporløs ferdsel i vernede områder hos deltakerne.

§ 11 Kostnadene ved miljøforringelse skal bæres av tiltakshaver.

Søker har selv risikovurdert forsøpling- og skade på kulturminner, og det legges opp til sporløs ferdsel. Det foreligger derfor ikke indikasjoner på at tiltaket vil føre til nevneverdige skader i terrenget. § 12 Miljøforsvarlige teknikker og driftsmetoder vurderes som ivarettatt ved ferdsel på ski.

### **Samlet vurdering**

Ved omlegging av deler for foreslåtte traséer i dialog med vernemyndigheten vil ikke tiltaket påvirke verneverdiene nevneverdig. Med de vilkår som er gitt anses tiltaket for ikke å være i strid med verneformålet. Det sees på som positivt at de guidete turene har fokus på sporløs ferdsel med hensyn til natur og dyreliv. I vurdering av søknaden legges det avgjørende vekt på vedlagt risikovurdering fra søker ved ferdsel i vernede områder, samt forebyggende tiltak. Det gjennomføres ikke tilsvarende organisert ferdsel i det samme tidsrommet. Det gjennomføres få søknadspliktige aktiviteter av denne typen i Forollhogna i dag. Tiltaket er begrenset i tid og omfang og forventes ikke å påvirke verneverdiene nevneverdig.

Trondheim 20.10.21

## **SØKNAD OM ORGANISERT FERDSEL I FOROLHOGNA NASJONALPARK 2022**

Viser til tidligere mailkorrespondanse, og søker herved om tillatelse til organisert ferdsel for vintersesongen 2022, og evt et lengre perspektiv hvis mulig.

Fri og Vill AS ble etablert høsten 2019 og har som hovedformål å tilby naturbaserte turer og arrangement, for privatmarkedet, bedrifter og institusjoner. Turer og små ekspedisjoner legges til områder der det ikke ferdes så mange, og hvor man kan få følelsen av å være alene i villmarken.

Trøndelag er det prioriterte området for aktivitetene, da vi selvsagt ønsker å vise frem og skape litt blest rundt våre mindre kjente perler!

Vi har et stort fokus på sporløs ferdsel og hensyn til natur og dyreliv, og formidler dette til våre kunder under alle arrangement. Les evt mer om oss på [www.friogvill.no](http://www.friogvill.no)

For sesongen 2022 ønsker vi å gjennomføre inntil 3 turer på vinteren (februar-april) i Forolhogna nasjonalpark. Hver tur vil vare 4-5 dager

Vinterturene vil ha start ved Enmoen i Budal og målet er enten Røros eller Dalsbygda, se vedlagt kartskisse for ca ruter.

Gruppene er på inntil 8 personer, Vi forflytter oss på ski og med pulk, og bor i telt. Hvis forholdene er gode vil vi også prøve isfiske.

Deltakere kommer seg enten til start med egen bil eller så organiserer vi transport

Dersom det er behov for ytterligere informasjon for å vurdere denne søknaden så besvarer undertegnede gjerne dette.

Grunnet flere søknader inne til behandling er ikke eksakte datoer klare ennå.

Med hilsen


Christer Wærdahl  
Daglig leder Fri og Vill AS

Mobil 418 05 101  
e-post: [christer@friogvill.no](mailto:christer@friogvill.no)

Vedlegg: 2

-Kartutsnitt vinterløyper

-Utdrag kvalitetssystem; risikovurdering og tiltak natur og miljø







## RISIKOVURDERING TURARRANGEMENT NATUR OG MILJØ

Før ferdsel og arrangement i vernede områder (nasjonalpark mm) skal guide innhente tillatelser og sett Generelle regler for sporløs ferdsel gjelder alltid og i alle områder

Nr	Risikomoment	Hva kan skje	Sannsynlighet
1	Forsøpling	Etterlater søppel som ikke er nedbrytbart	1
2	Smitteoverføring fiskevann	Spredning av uønskede arter og smittestoff mellom fiskevann	1
3	Forstyrrelser vilt (moskus, villrein, hekkende fugl)	Forstyrre dyr og fugler i tidsrom før kalving og under hekketid, påføre unødig stress	1
4	Slitasje terreng	Varig skade på vegetasjon ved f.eks gjenbruk av leirplasser. Merker etter saging av ved	1
5	Belastning sårbare naturtyper	Varig skade på vegetasjon ved gjentatt og hyppig trafikk i	1
6	Skogbrann	Skogbrann og lyngbrann, varig skade på natur, dyreliv og bosetning	1
7	Skade på kulturminner	Uforsiktighet ved opphold rundt og ved gamle kulturminner.	1
8	Brudd på allemannsretten	Camp over flere dager på samme sted, nærhet til hytter, opphold i forbudte områder mm	1

te seg inn i de ulike restriksjoner som finnes i området

Konsekvens	Sum	Forebyggende tiltak	Tiltak ved hendelser (ref)
1	1	Ta alltid med søppel hjem, gå over camp når alt er pakket. På vinterturer brennes toalettpapir før det graves ned	
3	2	Ved restriksjoner på dette, desinfiser utstyr etter bruk eller unngå fiske i aktuelle vann	
2	1,5	Unngå kjente kalvingsområder, sjekk med Fjelloppsyn Holde god avstand til våtmarksområder og andre naturtyper med hekkende fugl Holde god avstand til foringsstasjoner fjellrev Overholde båndtvang når hunder er med	Varsle Fjelloppsyn ved hendelser og observasjoner
2	2	Unngå å benytte faste campplasser. Marker på felles kart hvor tidligere leirplass har vært Bruk kun løvs kvist/grener ved fyring bål i nasjonalparker, de fleste har fredet tørre furuer mm	
3	2	Unngå leirplasser innenfor verneområder Overholde adferdsregler innenfor verneområder og nasjonalparker	
3	2	Overholde bålforbudet i periodene det gjelder Unngå fyring av bål totalt i tørkeperioder Bålbrenning skal skje på sikkert underlag og under konstant overvåkning Ansvarlig guide slokker med vann når bål forlates	Ringe 110 Forsøke slukking
2	1,5	Gjør en kartlegging på hvor fredede kulturminner ligger, og informer kunder om forbud mot berøring/ending mm Avklar med aktuelle myndigheter om restriksjoner ved kulturminner	
2	1,5	Det skal alltid gjøres en undersøkelse med lokale myndigheter om varige eller midlertidige restriksjoner på ferdsel før arrangement starter	



## TILTAKSPLANER HENDELSER NATUR OG MILJØ

Dato	Sist revidert	Utarbeidet av	Dok. ref.
24.02.2020	20.05.2020	Christer Wærdahl	TP-NM

Ref nr	Emne	Tiltak ved hendelser
--------	------	----------------------

<b>Plassering</b>
HMS/friogvill KS/risiko og tiltak miljø



## Konsekvensvurdering og sannsynlighetsvurdering

### Konsekvens

Konsekvens	Personell	Miljø
1	Ufarlig	Ubetydelig personskade. Ikke sykedager. Ikke sykehusbehandling
2	Farlig	Mindre personskade Sykefravær.
3	Kritisk	Betydelig personskade. Alvorlig personskade ihht arbeidstilsynet. Kan føre til uferhet eller dødsfall.

### Sannsynlighet

Sannsynlighet	Beskrivelse
1	Lite sannsynlig
	Har ikke kjennskap til denne type skade / hendelse i samme bransje. Ikke hatt tilløp til denne type hendelse.

2	Sannsynlig	Har hatt tilløp til denne type skade / hendelse. Kjenner til denne type skade / hendelse i tilsvarende bransje.
3	Meget sannsynlig	Har hatt flere tilløp. Har hatt flere av denne type skader / hendelser.

Materielle  
Økonomi

Skader under

kr.

Skader opp til

kr.

Skader opp til

kr.

Driftsstans i

..... dager.





## Saksfremlegg

Arkivsaksnr: 2020/12959

Saksbehandler: Eli Grete Nisja

Utvalg	Utvalgssak	Møtedato
Nasjonalparkstyret for Forollhogna	32/2021	13.12.2021

### Tiltak i verneområdene i Forollhogna– tiltaksmidler post 1420.31 – status 2021

#### Innstilling til vedtak:

Nasjonalparkstyret for Forollhogna tar oversikten over igangsatte tiltak i verneområdene i Forollhogna i 2021 til orientering.

#### Saksdokumenter (følger saken)

- 1 Oversikt over gjennomførte tiltak i verneområdene i Forollhogna - 2021

#### Andre saksdokumenter:

1. [Besøksstrategien](#) for verneområdene i Forollhogna.

#### Saksopplysninger

Nasjonalparkstyret godkjente i styremøte 27.11.2020 i sak 42/2020 innmeldingen av behov for tiltaksmidler for 2021.

Det ble meldt inn til sammen 11 tiltak i prioritert rekkefølge med en kostnadsberegning på kr 2.617.300. Her inngår innmeldingen av tiltaket «Strøm til setre i drift i Vangrøftdalen» med et beløpet på kr 1.500.000. Det vil si at det ble meldt inn behov for kr 1.117.300 til øvrige tiltak.

Miljødirektoratet tildelte nasjonalparkstyret en ramme kr 900.000 i tiltaksmidler med en avventing av tiltaksmidler til «strøm-prosjektet». Det ble i løpet av våren 2021 gitt positive tilbakemeldinger om tildeling av 1 mill. i tiltaksmidler til strømprosjektet, og det er pr. nov. betalt ut kr 400.000. I tillegg er det gitt tilsagn om inntil kr 200.000 i desember.

Det er laget en oversikt med status for tiltak og brukte tiltaksmidler for 2021, jf. saksdokument 1.

### **Vurderinger**

Til tross for at tildelingen av tiltaksmidler ble mindre enn det som ble meldt inn som behov, ble det likevel et restbeløp på rundt kr 40.000 som ikke ble benyttet. Det er alltid litt vanskelig beregne helt nøyaktig på hva bruken blir.

Det er blitt arbeidet ved innfallsportene som er blitt prioritert og som også hadde førsteprioritet i innmeldingen. Tilretteleggingen av innfallsportene er også i tråd med besøksstrategien.

Nasjonalparkforvalterne vil ta en gjennomgang av tiltakene under møtet.

## Oversikt over gjennomførte tiltak - 2021

Pri.	Navn på tiltak	Tiltakskategori	Tiltakstype - status
1	Såttåhaugen - innfallsport	Tilrettelegging og informasjon	Det er satt opp Cortenstål-stativer for infotalver og anvisningsskilter. Videre er det satt på utedo og opparbeidet rasteplasser med bord m/benker (settes ut til sommers). Det er laget klopp med ledeport fra parkeringsplassen til sti. All tilrettelegging er tilpasset rullestol-brukere.
2	Storbekkeøya - innfallsport	Tilrettelegging og informasjon	Det kjøpt inn Cortenstål-stativene for infotalver, anvisningsskilter og Velkommen-inn-portal som er klart for oppsetting. Det er satt opp bord m/benker på plassen der info-tavlen skal plasseres. Vegskilter er også kjøpt inn og klare for montering.
3	Svartsjøen - innfallsport	Tilrettelegging og informasjon	Det kjøpt inn Cortenstål-stativene for infotalver, anvisningsskilter og Velkommen-inn-portal som er klart for oppsetting, samt bål-ring og benker til rastreplassen ved gamma. Naturstien er ferdig med stoler og skilter, og klar for utsetting i 2022. Vegskilter, som skal stå i vegkryss langs Plasseterveien fram til Svartsjøen, er klare for oppsetting.
4	Blåora slåttemråde	Tilrettelegging og informasjon	Ikke i gang satt. Søknaden omfattet istandsetting av slåttebu.
5.	Strøm til setre i drift i Vangrøftdalen	Annet	Arbeidet med framføring av strøm er godt i gang. Det ble gjennomført oppstartbefaring for å klarere traseene i felt i juni -21, og det har vært underveis-befaring i nov. 21.
6.	Hognarasten - startpunkt for turer til Forollhogna	Tilrettelegging og informasjon	Tiltaket er noe igangsatt ved at det er foretatt noe oppgrusing av plass av mer vedlikeholds-karakter, samt klopping av sti til Forollhogna. Arbeid med plan for oppgradering er igangsatt.
7.	Ferdsestellere fokusområder	Kartlegging	Følge med ferdselen på Forollhognasksen - ny ferdselsteller satt ut på stien opp til Rogneskletten, Budalen lvo/Forollhogna np.

8	Utsetting av turbøker på prioriterte besøksmål	Tilrettelegging og informasjon	Ny turbokasse med turbok er satt opp på Rogneskletten. Kjøpt inn 2020-budsjettet.
9.	Trøenget slåtteeområde	Annet	Ikke igangsatt
10.	Tollolenget slåtteeområde	Tilrettelegging og informasjon	Ikke igangsatt
11	Uttak av edelgran ved Grøntjønnå	Uttak av fremmede arter	Ikke igangsatt
12	Nørstenget	Annet	Det ble opparbeidet en adkomst for maskinelt utstyr til slåtteeområde. Tiltaket var ikke meldt inn ved misforståelse, men lagt inn nå i ettertid.
Sum innmeldte tiltaksmidler inkl. strømprosjektet			
Sum innmeldte tiltaksmidler uten strømprosjektet			
<b>Innvilget ramme fra Miljødirektoratet for tiltaksmidler uten strømprosjektet</b>			
<b>Brukte tiltaksmidler 2021</b>			

		<b>Søknadsbeløp</b>
	<b>*) Tiltaksmidler til strømprosjektet</b> – kr 400' utbetalt i nov. og kr 200' forvente utbetalt i des.	<b>Kr 1.500.000</b>



## Saksfremlegg

Arkivsaksnr: 2021/12281

Saksbehandler: Eli Grete Nisja

Utvalg	Utvalgssak	Møtedato
Nasjonalparkstyret for Forollhogna	33/2021	13.12.2021

### Tiltak i verneområdene i Forollhogna - tiltaksmidler post 1420.31 – behovsinnmelding for 2022

#### Innstilling til vedtak:

Nasjonalparkstyret for Forollhogna slutter seg til de prioriteringene av tiltak for verneområdene i Forollhogna som følger saken, og godkjenner innmeldingen av behov for tiltaksmidler for 2022.

#### Saksdokumenter (følger saken)

- 1 Forslag til tiltak i verneområdene i Forollhogna - 2022

#### Andre saksdokumenter:

1. [Besøksstrategien for verneområdene i Forollhogna](#)

#### Saksopplysninger

Hvert verneområdestyre må melding inn behov for midler til gjennomføring av tiltak i egne verneområder til Miljødirektoratet innen 10.januar 2022.

Rammer og opplegg for tiltak i verneområdene er gitt i brev fra Miljødirektoratet av 18.11.2021. Miljødirektoratet har utarbeidet en egen strategi for bruk av tiltaksmidler for perioden 2020-2025, jf. saksdokument1.

#### Her gjengis utdrag fra strategien:

Det overordnede målet for forvaltning av verneområder er å ivareta verneformålet og verneverdiene i det enkelte verneområde. Postbeskrivelsen for post 1420.31 Tiltak i verneområde, gir viktige formelle rammer for hvordan tiltaksmidlene skal disponeres. Størrelsen på tiltaksposten avsettes i hvert års statsbudsjett og har i de siste årene økt.

I statsbudsjettet for 2019 (Prop.1S (2018-2019) står følgende:

*"Midlane går til tiltak som er naudsynte for å ta vare på verneverdiane, inkludert utgreiingar som er naudsynte før tiltak, informasjonstiltak og skjøtsels- og tilretteleggingstiltak. Tilretteleggingstiltaka omfattar opparbeiding av stigar, klopping og merking for å betre tilgjenget i verneområda og samstundes styre ferdsla i og rundt sårbar natur i verneområda. Midlane nyttast òg til informasjonstiltak i alle typar av verneområde i samband med ny merkevare for Noregs nasjonalparkar og til utarbeiding av besøksstrategiar for nasjonalparkar og andre verneområde med store besøkstal eller særskilde utfordringar. Alle tiltak skal vere i tråd med godkjent forvaltings-/skjøtselsplan for verneområda og andre relevante styringsdokument."*

Posten for tiltaksmidler er en statlig investeringspost for forvaltningsmyndighetenes prioriterte tiltak i verneområder. Midlene skal derfor kun benyttes til tiltak i forvaltningsmyndighetens egen regi, ev. til kjøp av tjenester for gjennomføring av tiltakene. Midlene kan ikke benyttes som tilskudd til andre aktører. Drift og vedlikehold av infrastruktur (veier, toaletter, parkeringsplasser o.l.) utenfor verneområdene finansieres ikke over tiltaksmidlene.

For å kunne ivareta verneverdiene innenfor verneområder, vil det av og til være nødvendig å gjennomføre tiltak også utenfor verneområdene. Dette betinger samarbeid og avtale med grunneiere. Et eksempel på et slikt tiltak er når uttak av fremmede arter innenfor og utenfor vernegrensene må sees i sammenheng for at tiltaket skal få optimal effekt.

Klima – og miljødepartementet har bedt om en styrket ivaretagelse av verneverdiene i verneområdene. Bedring av tilstanden i verneområder, slik at antall truede verneområder reduseres, vil derfor ha fokus. De største negative påvirkningsfaktorene er gjengroing, fremmede arter, forstyrrelse av dyrelivet, tekniske inngrep og slitasje på vegetasjon. Ved fordeling av midler til skjøtsel og besøksforvaltning, skal tiltakene som gir størst positiv effekt på tilstanden og som direkte bidrar til å motvirke negative påvirkningsfaktorer prioriteres.

Et delmål med budsjettposten er å tilrettelegge for de besøkende med **informasjon i tråd med merkevaren Norges nasjonalparker**. I enkelte verneområder er det ikke ønskelig med økt ferdsel av hensyn til verneverdiene. I slike områder er likevel god, oppdatert informasjon i tråd med merkevaren viktig.

Målet med forvaltningen av verneområdene er å redusere truslene mot verneverdiene og å ønske folk velkommen inn for gode naturopplevelser.

**Strategien** vår for å nå dette målet, vil være å prioritere tiltak som innretter seg mot en bedret tilstand i verneområdene. Dette vil være tiltak som innrettes mot trusselfaktorene for de aktuelle områdene, og slike tiltak kan være både skjøtselstiltak og tilretteleggingstiltak. For å sikre en god opplevelse for besøkende, vil vi følge opp tiltak som er fremmet i besøksstrategier, og inkludert er bruk av merkevaren Norges nasjonalparker.

**Prioriteringer ved bruk av tiltaksmidler:**

1. Tiltak som direkte bidrar til å motvirke negative påvirkningsfaktorer knyttet til trusselbildet. Ramsar-områder og truede naturtyper prioriteres høyest blant disse tiltakene
2. Løpende skjøtselstiltak
3. Vedlikehold av eksisterende tilrettelegging
4. Bruk av merkevaren Norges nasjonalparker i verneområder med høyt besøkstrykk
5. Bruk av merkevaren i øvrige verneområder
6. Besøksforvaltningstiltak som ikke er direkte knyttet til trusselbildet (slik som fugletårn mm.)

Tiltak skal være forankret i en skjøtsels- eller forvaltningsplan, en besøksstrategi for området eller andre relevante styringsdokumenter. I forkant av innmeldingen må formaliteter rundt tiltaket være avklart, som planavklaringer og innhenting av nødvendige tillatelser for gjennomføring av tiltaket. I tillegg må eierforhold og tilsyns-/drift- og vedlikeholdsavtaler være avklart.

\*\*\*

Det er viktig at de flerårige og igangsatte tiltakene blir videreført og slutført i 2022. Dette gjelder tilretteleggingen av innfallsportene ved Såttåhaugen, Storbekkøya og Svartsjøen. Videre er det viktig at det blir gjort en oppgradering av parkeringsplassen ved Hognarasten som er startpunktet for turen fra Budalen/Synnerdalen til Forollhogna. Dette er tiltak som er forankret i besøksstrategien for Forollhogna.

Det som i all hovedsak mangler for de 3 innfallsportene er informasjons-*plakatene* og selve *skiltene* på anvisningsskiltene. Cortenstål-tavlene og -skiltene er kjøpte inn, og for Såttåhaugen er de også satt opp. For Storbekkøya og Svartsjøen må tavlene settes opp til vårs/sommers. Info-plakatene vil bli fulgt opp gjennom vinteren, og her vil man dra nytte av tekstutforming fra de nye nettsidene for nasjonalparken – de såkalte «besøks-sidene».

For Hognarasten er det behov for en utvidelse av p-plassen, oppstramming av området, utbedringer av selve Hognarasten og nye info-tavler. Det blir utarbeidet en skisse for området med en kostnader. All info og tilretteleggingsutstyr skal følge merkevaren for Norges nasjonalparker.

Videre er det viktig at ferdselstellerne ved stien på hver side av Forollhogna fortsatt beholdes, samt telleren ved stien til Rogneskletten. Det er også et behov for å få satt opp en ferdselsteller ved stien opp til Ruv for å kunne følge med utviklingen ved Svartsjøen.

Strømprosjektet i Vangrøftdalen har alt fått et tilsagn om 1 mill. hvor kr.400.000 ble utbetalt i november og ytterligere kr 200.000 er forventet utbetalt i desember. For å sikre (?) at tiltaket er med i tildelingene meldes det derfor inn kr. 400.000 for 2022.

Av nye tiltak som tas inn på tiltakslisten for 2022 er:

- Restaurering/tilbakeføring av kjøresporet mellom Leset og Gaarevollen i Ledalen landskapsvernområde.
- Utbedringer og nye skilter på tursti fra Synnerdalen, Budalen landskapsvernområde til Forollhogna.

*Forslag til innmelding av tiltaksmidler for 2022 følger som saksdokument, samt at det vil bli gitt en nærmere gjennomgang av de ulike tiltakene på møtet.*



## *Forslag til innmelding av tiltak – 2022*

<b>Pri.</b>	<b>Navn</b>	<b>Tiltakskategori</b>	<b>Tiltakstype</b>	<b>Verneområde</b>	<b>Ansvarlig</b>	<b>Sø</b>
1	Såttåhaugen - innfallsport	Tilrettelegging og informasjon	Ferdigstilling av innfallsport – info-plakter og -skilter, slutføring av området.	Vangrøftdalen- Kjurrudalen lvo (VV00000744)	Forv.mynd.	Kr
2	Storbekkøya - innfallsport	Tilrettelegging og informasjon	Ferdigstilling av innfallsport – Sette opp talver og skilting med info, og portalen. Tilrettelegge rasteplass ved info- punktet, slutføring av området	Budalen lvo (VV00000741)	Forv.mynd.	Kr
3	Svartsjøen - innfallsport	Tilrettelegging og informasjon	Ferdigstilling av innfallsport – Sette opp talver og skilting med info, og portalen. Sett på plass bålring og benker på rasteplassen ved gamma. Sette ut naturstien. info-punktet, oppussing av området.	Forollhogna np (VV00000597)	Forv.mynd.	Kr

4	Hognarasten	Tilrettelegging og informasjon	Oppgradere info-punktet med nye tavler og anvisningsskiler, utvide p-plass, jf. skisse.	Budalen lvo (VV00000741)	Forv.mynd.	Kr
8	Strøm til setre med melkeproduksjon	Annet	Framføring av strøm i kabel til setre med melkeproduksjon. Tiltaket startet i 2021, og ferdig-stilles i 2022.	Vangrøftdalen-Kjurrudalen lvo (VV00000744)	Seterbrukere i samråd med forvaltnings-myndighet	Kr
5	Ferdsestellere fokusområder	Kartlegging	Følge med ferdselen på Forollhognaksen, Rogneskletten og Ruv – 4 tellere	Forollhogna np (VV00000597)	Lokalt SNO	Kr
6	Turbokasse på Ruv	Kartlegging	Turbok-kasse med turbok. Hensikt: å følge med ferdsel etter tilretteleggingen ved Svartsjøen er ferdigstilt.	Forollhogna np (VV00000597)	Forv.mynd.	Kr.
7	Forprosjekt. Restaurering av myrområde	Skjøtsel	Forprosjekt - restaurering av myrområder ved igjenlegging av grøfter og forstreking av godkjent ATV-trase	Ledalen lvo (VV00000742)	Forv.mynd., Haltdalen fjellstyre, Statskog og SNO	Kr

8	Stien fra Synnerdalen til Forollhogna	Tilrettelegging	Nye skilter i stikryss på stien til Forollhogna. Kort strekningen av klopplagt sti krysser kusti gjennom et beite i seterområdet i Synnerdalen. Her er det blitt svært opptråkket, og vanskelig framkommelig for melkekyrne. Behov for tiltak - trebru, klopp (15 m).	Budalen lvo (VV00000741)  Forollhogna np (VV00000597)	Forv.mynd.	Kr 70
9	Uttak av edelgran ved Grøntjønna	Uttak av fremmede arter	Oppstart med fjerning av uønska vegetasjon	Grøntjønna nr (VV00001879)	Forv.mynd.	Kr 70
10	Blåora	Skjøtsel	Istandsetting av slåttebu som vil inngå i formidlingen av slåttehistorien i Blåora. Haste tiltak for taket.	Endalen lvo (VV00000740)	Forv.mynd. Samarbeid med MG kommune/U KL	Kr 20
Sum uten strømprosjektet						
<b>Sum inkl. strømprosjektet</b>						<b>Kr.</b>



## Saksfremlegg

Arkivsaksnr: 2020/12959

Saksbehandler: Eli Grete Nisja

Utvalg	Utvalgssak	Møtedato
Nasjonalparkstyret for Forollhogna	34/2021	13.12.2021

### Oppdrag og tjenester i verneområdene i Forollhogna - SNO sin årsrapport 2021

#### Innstilling til vedtak:

Nasjonalparkstyret for Forollhogna tar SNO sitt framlegg til årsrapport 2021 om utførte tjenester og oppdrag til orientering.

#### Saksdokumenter (følger saken)

- 1 Referat fra bestillingsmøte II - 2021

#### Saksopplysninger

Bestillingsmøtet mellom forvaltningsmyndighet og lokalt SNO er en formalisert prosess for å sikre god dialog og forutsigbarhet med hensyn til prioriteringer av oppsynsinnsats og gjennomføring av tiltak i felt som SNO kan utføre.

I brev fra Miljødirektoratet den 3.11.2020 ble det gitt føringer for bl.a. bestillingen av ressurser fra SNO.

Bestillingsmøte 1 avholdes i månedsskifte nov./des. hvor rapport og erfaringer fra året som har gått gjennomgås. Under dette møtet vil både forvaltningsmyndighet og SNO deler sine erfaringer og drøfter utfordringer og behov for kommende år. Dette danner grunnlaget for bestillingen av tjenester og oppgaver for 2021 som sendes inn på fastlagt bestillingsskjema *innen 10. januar 2021*.

SNO ved lokalt oppsyn for Forollhogna og seksjonssjef for tilsyn – innland, leder for nasjonalparkstyret og nasjonalparkforvalterne i Forollhogna har den 9.nov. et drøftingsmøte hvor det bl.a. ble gjennomgått tjenester og oppdrag for året som har gått og kort om videreføring av aktuelle oppdrag. Møtet ble gjennomført på Teams og er å betrakte som et forberedende møte for denne saken om bestillingen for 2021.

For bestillingen for 2021 ble det avholdt et nettmøte 12.3.2021 mellom SNO Forollhogna, seksjonsleder SNO, leder for nasjonalparkstyret og nasjonalparkforvalterne i Forollhogna – det såkalte bestillingsmøte 2. Her ble det tatt en gjennomgang av bestillingen for 2021 og det ble gjort avklaringer, konkretiseringer og prioriteringer av oppgavene, jf. referatet som saksdokument.

På styremøtet vil SNO Forollhogna presentere sin årsrapport ved å ta en gjennomgang av de oppgaver og tjenester som er blitt utført i verneområdene i Forollhogna i 2021.

### **Vurderinger**

Det har gjennom året 2021 vært god kontakt og dialog mellom SNO Forollhogna og nasjonalparkforvalterne, og det har vært gjennomført flere befaringer hvor oppsyn og forvaltning har deltatt sammen. Det er svært nyttig for forvaltningen å ha god dialog med oppsynet og bli holdt orientert om forhold i verneområdene gjennom året.



**Nasjonalparkstyret  
for Forollhogna**

<b>Oppsummering fra Bestillingsmøte II med SNO 12. mars 2021</b>	
<b>TID</b>	fredag 12. mars kl. 12.00 – 13.30
<b>STED</b>	Nettmøte via Teams
<b>TIL STEDE</b>	Erik Ydse, Berit Broen, Tom Johansen og Kari Kveseth, SNO Sivert Moen, styreleder, Nasjonalparkstyret for Forollhogna Astrid Alice Haug og Eli Grete Nisja (ref.), nasjonalparkforvaltere
<b>Arkivsak nr.</b>	2020/12959

Bestillingsskjemaet for 2021 med samme oppsett «type tiltak» ble gjennomgått, med tilbakemeldinger om tildelingen av tiltaksmidler. I årets bestilling til SNO har nasjonalparkstyret for Forollhogna har lagt inn til sammen 133 dagsverk.

Den generelle tilbakemeldingen fra SNO var at bestillingen for Forollhogna er grei, og gjennomføring kan forventes tilnærmet bestillingen med tilpassing av antall dagsverk blir gjort i forhold til andre avtaler og forhold. Oppsyn og forvaltere har som vanlig god dialog og avklarer etter hvert. Nedenfor er det gjort en kort oppsummering av vurderingene og drøftingene.

**Type tiltak: Tilsyn og kontroll (lovpålagte oppgaver med presisering)**

Det vil kunne være behov for oppfølging i forhold til evt. utdriving av tamrein fra nasjonalparken når det gis tillatelser til *motorisert ferdsel* – samme som tidligere år, med fokus på *barmarkskjøring*.

Videre er *sykling* i nasjonalparken et forhold som forvaltningen ønsker at det følges med på. Det er tillatt å sykle på navngitte veier, kjøresport og traseer, jf. forvaltningsplanen. På de nye nettsidene for Forollhogna vil det bli gitt informasjon om at sykling i nasjonalparken er forbudt med unntak for de angitt strekningene. El-sykel er pr. definisjon motorisert ferdsel.

**Type tiltak: Skjøtsel og tilrettelegging**

SNO vil gjennomfører *skjøtsel* i de ulike skjøtelsområdene slik det er bestilt.

For Blåora slåtteeområde er man nå gått fra en restaureringsfase over til mer vedlikeholdsfasen. For 2021 er det mest aktuelt med tynning av småskog i kantene.

Vangrøftdalen har verdifulle slåtteeområder, og det er her hensiktsmessig å synkronisere skjøtelsoppgavene med en rullering i en 3-årsperioden. SNO tar ansvaret for områder «Pilegrimsmyra», Foskleiva og Nørstenget. Pilegrimsmyra og Foskleiva ble slått i 2020, og derfor ikke aktuell med slått i 2021. For Nørstenget kan det gjennomføres slått i år – og utføres når det er godt slåttevær. Det er gitt en ekstrabevilgning på kr

30.000 for SNO til skjøtsel på Nørstenget i Vangrøftdalen. Tom Johansen leder og organiserer dette oppdraget.

For skoleprosjektet ved Fosskleiva er det ønskelig med en deltakelse fra SNO i forbindelse med uteskoledagen 2.uke etter skolestart. Dette bør skolen kunne gi SNO en direkte melding om aktuell skoledag (dato).

SNO vil bistå forvalterne med *tilretteleggingen* og ferdigstillingen av innfallsportene ved Såttåhaugen, Storbekkøya og Svartsjøen som bestilt. Dette avtales nærmere med forvalterne i forhold til framdriftene på de tre tiltakene.

#### Type tiltak: Kartlegging, registrering og overvåkning (inkl. bevaringsmål)

I forhold til bestillingen om *villreinens* arealbruk mm. ble det fra SNO ved Kari Kveseth gitt tilbakemelding om at det vil være «en generell nedtoning av villreinregisteringer» i regi av SNO. Dette er type oppdrag som kan gjennomføres når SNO er i felt for andre oppdrag.

Det er også for 2021 bestilt *ferdselsteller* for stien til Forollhogna fra begge sider – bestilling for å beholde tellerne. Samt oppfølging av turbøker, og oppsetting av turbokasse på både Rogneskletten og Ruv.

Når det gjelder arbeid omkring *bevaringsmål* er ikke det noe som er igangsatt i Forollhogna, men absolutt noe vi kunne ha prøvd og kommet i gang med. Det kan være aktuelt å se litt mer på området med skjøtelsesplaner og områder hvor der er ryddet fremmede treslag (buskfuru-feltet i Synnerdalen ble ryddet i 2020).

#### Type tiltak: Informasjon

Deltakelse av SNO i styremøter, kontaktutvalg o.l. er ok. Dersom det viser seg å bli begrenset ressurser for å gjennomføre oppdrag i Forollhogna kan det være tilstrekkelig med deltakelse av en person fra SNO på noen av nevnte møter.

Det er prioritert deltakelse i prosjekt Villreinfjellet som verdiskaper hvor Berit deltar i både hovedprosjekt og delprosjekt.

Videre er ambisjonene å holde tetter kontakt i forbindelse med gjennomføring av tiltakene og befaringer når det er aktuelt, samt i forarbeidet til bestillingsdialogen.

Bilder og info fra feltarbeid til SNO ønskes delt for bl.a. å styrke kunnskapsgrunnlaget for forvaltningen og til videre informasjonsbruk - både ferske nyheter og mer generell informasjon. Nasjonalparkforvalterne ønsker å bli holdt orientert om de ulike aktiviteter og resultater.



## Saksfremlegg

Arkivsaksnr: 2021/12281

Saksbehandler: Eli Grete Nisja

Utvalg	Utvalgssak	Møtedato
Nasjonalparkstyret for Forollhogna	35/2021	13.12.2021

### **Tjenester og oppdrag i verneområdene i Forollhogna – innmelding av SNO-ressurs for 2022.**

#### **Innstilling til vedtak:**

Nasjonalparkstyret for Forollhogna slutter seg til forslaget til innmelding av tjenester og oppdrag i verneområdene i Forollhogna fra SNO i 2022, jf. skjemaet for bestilling.

#### **Saksdokumenter (følger saken)**

- 1 Forslag til innmelding av tjenester og oppdrag - 2022

#### **Saksopplysninger**

Planleggingsmøtet (tidligere kalt bestillingsmøte) mellom forvaltningsmyndighet og lokalt SNO er en formalisert prosess for å sikre god dialog og forutsigbarhet med hensyn til prioriteringer av oppsynsinnsats og gjennomføring av tiltak i felt som SNO kan utføre. I brev fra Miljødirektoratet den 16.11.2021 gis det føringer for bl.a. bestillingen av ressurser fra SNO.

Det ble gjennomført et forberedende møte med SNO den 9. november hvor både årets oppgaver ble gjennomgått og aktuelle oppgaver for kommende år ble drøftet. Dette ble gjort før det nye bestillingsskjemaet var gjort tilgjengelig.

Nasjonalparkforvalterne sammen med SNO tar en gjennomgang av forslaget til bestilling av tjenester og oppdrag for 2022 under møtet som er grunnlagt for drøftingene.



<b>2022</b>				
<b>Forvaltningmyndighet</b>	Nasjonalparkstyret for Forollhogna			
<b>Verneområde/Tema</b>	<b>Prioritering</b>	<b>Beskrivelse av oppdrag og metode</b>	<b>Forankring i planverktøy</b>	<b>Rapportering ( Verneområdelogg, Artsobs Natstat).</b>
<b>Verneområde/Tilrettelegging</b>				
Ledalen lvo	1	Deltakelse i restaurering av myrområde ved gjenlegging av grøfter og forsterking av godkjent ATV-traseen.	Annet (beskriv)	Verneområdelogg
Budalen lvo	1	Klipping av parti av merka tursti til Forollhogan	Besøksstrategi	Verneområdelogg
Forollhogna np	2	Oppsetting av naturstien ved Svartsjøen, samt steinklipping av sti over myrområde.	Besøksstrategi	Verneområdelogg
<b>Verneområde/Skjøtsel</b>				
Endalen lvo	1	Skjøtsel av prioriterte slåttområder i Blåora	Skjøtelsesplan	
Vanfrøftdalen-Kjurrudalen lvo	2	Restaurering av 2 klopper på den gamle Vangrøftdalevegen/pilegrimsleden	Annet (beskriv)	Verneområdelogg
<b>Verneområde/Bevaringsmål</b>				
Budalen lvo	1	Overvåking av område som er ryddet for buskfuru	Annet (beskriv)	NatStat
Grøntjønnan nr	2	Rydding av edelgran		NatStat

Verneområde/Tilsyn og kontroll				
Forollhogna np	1	Følge med den generelle ferdselen og evt. stisykling i områdene innenfor nasjonalparken	Forvaltningsplan	Verneområdelogg
Forollhogna np	1	Oppfølging av ferdselstellerne ved Såttåhaugen, Synnerdalen og Rogneskletten	Besøksstrategi	
Forollhogna np	1	Oppfølging/utlegging av turbok på toppen av Forollhogna	Besøksstrategi	
Forollhogna np	2	Utsetting av ny ferdselsteller ved stien til Ruv, ink. oppfølging	Besøksstrategi	
Forollhogna np	1	Observere vinterferdsel i fjellet i forhold til villreinens arealbruk.	Besøksstrategi	Artsobs
Forollhogna np	2	Oppfølging av motorferdsel i forbindelse med henting av tamrein som forviller seg innom nasjonalparken.	Annet (beskriv)	Verneområdelogg
Budalen lvo/Forollhogna np	2	Oppfølging og tilstedeværelse i forbindelse med oppstart av utbedringer av startpunktet Hognarasten	Besøksstrategi	
Forollhogna np	2	Oppfølging og tilstedeværelse i forbindelse med ferdigstilling av innfallsport ved Svartsjøen	Besøksstrategi	

Budalen lvo/Forollhogna np	2	Oppfølging og tilstedeværelse i forbindelse med ferdigstilling av innfallsport ved Storbekkøya	Besøksstrategi	
Vangrøftdalen-Kjurrudalen lvo/Forollhogna np	2	Oppfølging og tilstedeværelse i forbindelse med ferdigstilling av innfallsport ved Såttåhaugen	Besøksstrategi	



## Saksfremlegg

Arkivsaksnr: 2019/6064

Saksbehandler: Eli Grete Nisja

Utvalg	Utvalgssak	Møtedato
Nasjonalparkstyret for Forollhogna	36/2021	13.12.2021

### Revisjon av forvaltningsplanene for verneområdene i Forollhogna - planlegging av arbeidsprosess.

#### Saksdokumenter (følger saken)

- 1 Plan for revisjon av forvaltningsplanene for verneområdene i Forollhogna

#### Andre saksdokumenter:

Følgende dokumenter er publiserte på nettsidene til nasjonalparkstyret:

1. [Forvaltningsplanene](#) for verneområdene i Forollhogna
2. [Besøksstrategien](#) for verneområdene i Forollhogna

#### Saksopplysninger

Det foreligger godkjente forvaltningsplaner for alle 10 verneområder i Forollhogna. Planene ble utarbeidet i tiden etter at verneområdene ble opprettet i 2001, og det er flere forhold som har endra seg i løpet av denne 20-årsperioden. Den største endringen er forvaltningsordningen hvor det i 2012 ble oppretta eget nasjonalparkstyre med delegert forvaltningsmyndighet fra Miljødirektoratet.

Det er nå behov for å foreta en revisjon av alle forvaltningsplanen i Forollhogna, og det ble i 2019 utarbeidet en plan for revisjon av forvaltningsplanene for verneområdene i Forollhogna, jf. saksdokument 1.

Planen er å betrakte som et *planprogram* for revisjonsarbeidet, og var i forbindelse med utarbeidelsen sendt ut på høring til berørte kommuner, fylkeskommuner og statsforvaltere, og Sametinget. Planen ble også drøftet i administrativt kontaktutvalg våren 2019 i forkant av høringen.

Planen for revisjon av forvaltningsplanene ble sluttbehandlet i nasjonalparkstyret i sak 41/2019 den 29.11.2019, jf. særutskrift i saksdokument 2.

Følgende vedtak ble gjort:

Nasjonalparkstyret for Forollhogna godkjenner plan for revisjon av forvaltningsplaner for verneområdene i Forollhogna med de endringer som er gjort etter høringsinnspillene, og nytt punkt 1 og anbefaler følgende rekkefølge for revisjonen av forvaltningsplanene:

Prioritert rekkefølge	Verneområder
1.	Utarbeide en veileder med felles retningslinjer for landskapsvernområdene før oppstart med revisjonen av forvaltningsplanene.
2.	Øyungen landskapsvernområde
3.	Ledalen landskapsvernområde
4.	Budalen landskapsvernområde
5.	Endalen landskapsvernområde
6.	Forddalen landskapsvernområde
7.	Vangrøftdalen - Kjurrudalen landskapsvernområde
8.	Londalen - Ørvilldalen landskapsvernområde
9.	Magnilldalen - Busjødalen landskapsvernområde
10.	Forollhogna nasjonalpark
11.	Grøntjønnan naturreservat

Alle forvaltningsplaner for landskapsvernområdene ferdigstilles i løpet av en 5-årsperiode.

Nasjonalparkstyret skal være styringsgruppe for arbeidet med revisjon av forvaltningsplanene, og eventuelle rekkefølgeendringer, endringer av framdriftsplanen og andre endringer av overordna karakter kan gjøres av nasjonalparkstyret.

Nasjonalparkstyret vil som en del av prosessen for revisjonsarbeidet legge til rette for at det gjennomføres faglige temadager for kommunene og andre relevante aktører for å styrke både kompetanse og samhandling.

Planen for revisjon ble oppdatert med de endringene som ble gjort av nasjonalparkstyret, jf. saksdokument 1.

Det er ved flere anledninger vært pekt på behovet for at forvaltningsplanene skulle ha vært reviderte. Nasjonalparkstyret har i løpet 2020 vært på befaringer i forhold til konkrete saker som har vært av prinsipiell karakter og hvor avgjørelser kan ha betydning for føringer og retningslinjer i forvaltningsplanene.

I møte i nasjonalparkstyret den 20.sept.2021 fikk AU sammen med nasjonalparkforvalteren i oppdrag å forberede oppstart av arbeidet til styremøtet 13.-14.des.

I AU den 22. november ble prosesser og temaer drøftet, og nasjonalparkforvalter følger opp og forbereder en presentasjon til nasjonalparkstyret for drøfting og videre arbeid.

### **Hjemmelsgrunnlag - verneforskrift og naturmangfoldloven (NML)**

Arbeidet med forvaltningsplaner er hjemlet i vedtektene for nasjonalparkstyret for Forollhogna, 01.01.2020, som er hjemlet i naturmangfoldloven § 62 annet ledd og tredje punktum.

I vedtektene punkt 8.1 Forvaltningsplaner her det:

Styret skal utarbeide/revidere forvaltningsplan for verneområdene. Oppstart av planarbeidet bør skje i dialog med Miljødirektoratet.

Forvaltningsplaner skal utarbeides innenfor rammene av naturmangfoldloven og verneforskriftene.

Forvaltningsplanen skal konkretisere hvordan formålet med vernet skal nås, og skal inneholde enn flerårig tiltaksplan og en besøksstrategi.

Utkast til forvaltningsplan skal sendes til direktoratet for faglig gjennomgang før høring. Forvaltningsplanen skal godkjennes av Miljødirektoratet.

[Besøksstrategien for verneområdene i Forollhogna](#) ble godkjent av Miljødirektoratet i januar 2020, og ligger på nettsidene til nasjonalparkstyret.

Utdrag fra «Handlingsplan for styrket forvaltning av verneområdet, T-1566 B, Klima- og miljøverndepartementet, 2019:

**En forvaltningsplan** inneholder normalt en konkretisering og utdyping av bestemmelsene i verneforskriften, gir retningslinjer for saksbehandling og presenterer en plan for tiltak i verneområdet. Forvaltningsplaner inneholder også bl.a. beskrivelse av brukerinteresser og håndtering av disse, herunder dispensasjonspraksis.

Forvaltningsmyndigheten for verneområdet har ansvar for at forvaltningsmålene fastsatt i forvaltningsplanen nås, blant annet gjennom tiltak og overvåking av områdene. Behov for tiltak kan være ulike i de vernede områdene. Det samme kan brukerinteressene være. En differensiert forvaltning kan derfor være nødvendig.

Tiltak og føringer i forvaltnings- og skjøtselsplaner må alltid ligge innenfor rammen av verneforskriften og bestemmelsene i naturmangfoldloven. Det er viktig at det tas tilstrekkelig høyde for klimautfordringene når planene utarbeides. God forvaltningsplanlegging gjennom utarbeidelse av skjøtsels- og forvaltningsplaner, bidrar til at arbeidet med tiltak i verneområder blir mer målrettet og kostnadseffektivt, og det skaper en forutsigbarhet for brukere, grunneiere og andre berørte parter. Planene utarbeides av forvaltningsmyndigheten. Utarbeidelse av forvaltningsplaner krever gode lokale prosesser med bred involvering. Særlig i de store verneområdene med mange ulike brukergrupper og flere kommuner involvert, er dette tidkrevende prosesser som kan ta flere år.

## **Vurderinger**

Det er en revisjon/rullering av allerede godkjente forvaltningsplaner, som naturlig nok vil være et godt utgangspunkt for arbeidet. Det vil likevel være en del nye forhold som må innarbeides i de nye forvaltningsplanene.

Forvaltningsordningen er endret. Nå er det lokal forvaltning ved eget nasjonalparkstyret. Kontakten og dialogen med de berørte kommunene må styrkes.

I de nye forvaltningsplanene skal det være et eget kapittel om klimaendringer.

Ved revisjon av forvaltningsplanene vil det kunne være behov for økte ressurser til å oppdatere kunnskapsgrunnlaget for ulike temaer. Et oppdatert kunnskapsgrunnlag vil være nødvendig for å kunne gjøre vurderinger av trusler slik at det blir kjent hvor det er behov for å sette inn tiltak for å ivareta og stryke verneverdiene.

Framdriftsplanen for arbeidet må oppdateres, og videre må organiseringen av arbeidet og prosessene ses nærmere på, jf. kap. 5 i planen.

Videre må arbeidet med felles retningslinjer for landskapsvernområdene, jf. nasjonalparkstyret sitt vedtaket i sak 41/2019, startes opp. Her vil det være hensiktsmessig å starte opp med tema for tema.

Nasjonalparkforvalterne vil gi en nærmere presentasjon under møtet som vil være grunnlag for drøftinger og videre arbeid i styremøtet.

**Ingen innstilling til vedtak.**



Nasjonalparkstyret  
for Forollhogna

# PLAN FOR REVISJON AV FORVALTNINGSPLANER FOR VERNEOMRÅDENE I FOROLLHOGNA



Foto: Steinar Johansen

November 2019



## Forord

Forollhogna nasjonalpark med de 8 tilgrensende landskapsvernområder ble opprettet ved kongelig resolusjon av 21. desember 2001, og i løpet av de første årene etter ble det utarbeidet forvaltningsplaner for hvert av verneområdene. I tillegg inngår Grøntjønnan naturreservat, som ligger innenfor nasjonalparken, og tilhører verneområdene i Forollhogna.

Det er flere forhold som har endret seg siden verneområdene ble opprettet. Den største endringen er skiftet av forvaltningsmodell hvor det fra 2011 ble opprettet eget nasjonalparkstyre med delegert forvaltningsmyndighet fra Miljødirektoratet. Det er i dag to nasjonalparkforvalter for verneområdene i Forollhogna med kontorsted på Røros.

Det er nå behov for å foreta revisjon av alle forvaltningsplanene for verneområdene i Forollhogna. Dette er en felles plan for revisjonen av forvaltningsplanene hvor det fremgår felles formål, føringer, organisering, og tids- og fremdriftsplan.

Nasjonalparkstyret for Forollhogna har i møte den 29. nov 2019 i **sak 41/2019** godkjent plan for revisjon av forvaltningsplaner for verneområdene i Forollhogna med følgende føringer, jf. kap. 6.2 og 6.3:

- Utarbeide en veileder med felles retningslinjer for landskapsvernområdene før oppstart med revisjonen av forvaltningsplanene.
- Alle forvaltningsplaner for landskapsvernområdene ferdigstilles i løpet av en 5-årsperiode.

Nasjonalparkstyret skal være styringsgruppe for arbeidet med revisjon av forvaltningsplanene, og eventuelle rekkefølgeendringer, endringer av framdriftsplanen og andre endringer av overordna karakter kan gjøres av nasjonalparkstyret.

Nasjonalparkstyret vil som en del av prosessen for revisjonsarbeidet legge til rette for at det gjennomføres faglige temadager for kommunene og andre relevante aktører for å styrke både kompetanse og samhandling.

Røros 29.11.2019

Jan Håvard Refsethås

/sign. /

Leder i Nasjonalparkstyret for Forollhogna

<b>Kap.</b>	<b>Innhold</b>	<b>side</b>
	Forord	1
	<b>Innhold</b>	<b>2</b>
<b>1.</b>	Innledning	3
<b>1.1</b>	Verneområdene	3
<b>1.2</b>	Bakgrunn for revisjonen	4
<b>1.3</b>	Plantype	4
<b>2</b>	Føringer	4
<b>2.1</b>	Nasjonale føringer	4
<b>2.2.</b>	Regionale planer	5
<b>2.3</b>	Andre statuser for områdene	5
<b>2.4</b>	Lokal planer og veiledere	5
<b>3</b>	Formål	6
<b>4</b>	Struktur	6
<b>5</b>	Organisering og medvirkning	6
<b>6</b>	Tids- og framdriftsplan	7
<b>6.1</b>	Framdriftsplan for godkjenning av plan for revisjonen av forvaltningsplanene	7
<b>6.2</b>	Tidsplan for revisjonen av forvaltningsplanene	8
<b>6.3</b>	Generell framdriftsplan for revisjon av forvaltningsplanene	9

Fotos: Steinar Johansen/Kjartan Trana, «Nasjonalparker i Trøndelag», 2018.

## 1. Innledning

### 1.1 Verneområdene

Forollhogna nasjonalpark og 8 tilhørende landskapsvernområder ble vernet 21. desember 2001. Grøntjønnan naturreservat, som ble vernet alt i 1981, ligger innenfor grensene til nasjonalparken, og det ble derfor hensiktsmessig at dette området ble en del av den felles forvaltningen.

Verneområder	Areal	Kommuner
1. Forollhogna nasjonalpark	1 059 km <sup>2</sup>	Holtålen, Midtre Gauldal, Rennebu, Os, Tolga, Tynset
2. Endalen landskapsvernområde	35,6 km <sup>2</sup>	Midtre Gauldal
3. Budalen landskapsvernområde	33,6 km <sup>2</sup>	Midtre Gauldal
4. Forddalen landskapsvernområde	30,9 km <sup>2</sup>	Midtre Gauldal, Holtålen
5. Ledalen landskapsvernområde	26 km <sup>2</sup>	Holtålen
6. Øyungen landskapsvernområde	71 km <sup>2</sup>	Holtålen, Rørros
7. Vangrøftdalen - Kjurrudalen landskapsvernområde	126 km <sup>2</sup>	Os
8. Londalen - Ørvilldalen landskapsvernområde	49,7 km <sup>2</sup>	Tolga
9. Magnildalen - Busjødalen landskapsvernområde	78 km <sup>2</sup>	Tynset, Tolga
10. Grøntjønnan naturreservat	5,4 km <sup>2</sup>	Tynset

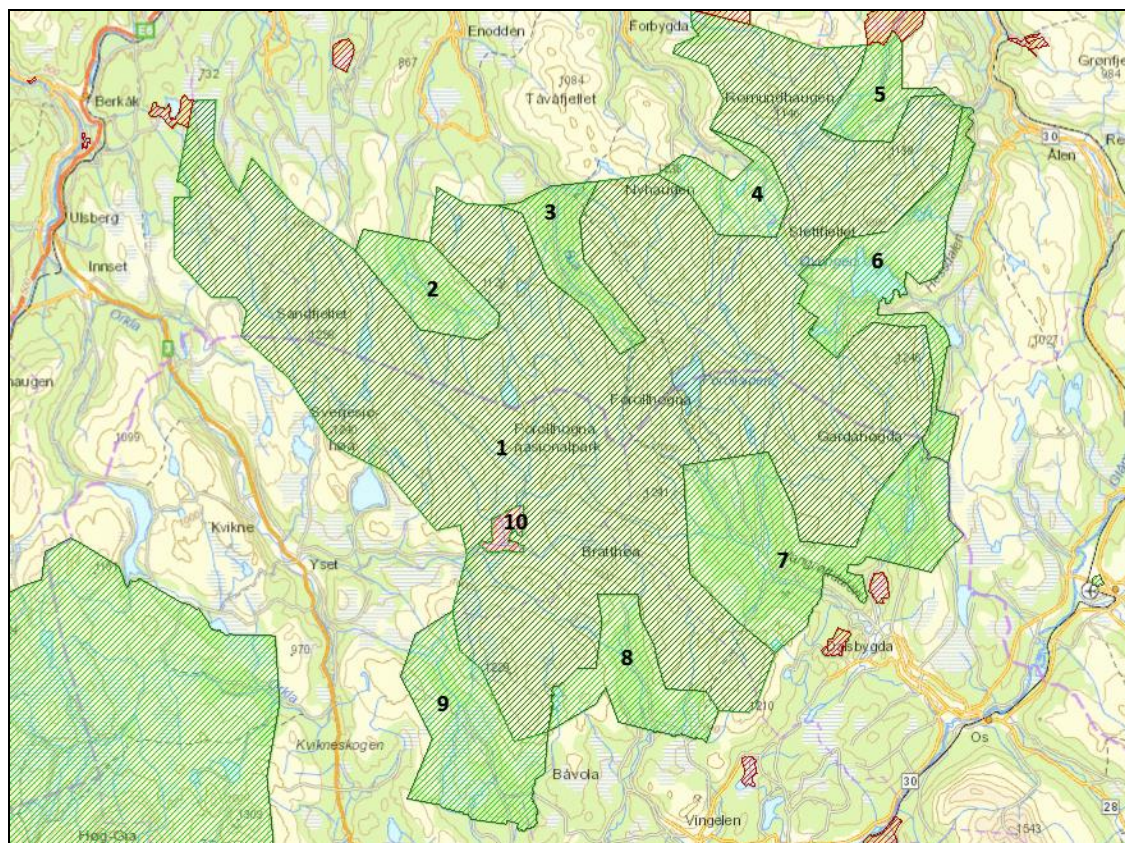


Fig. 1. Verneområdene i Forollhogna – nummerert i forhold til tabellen ovenfor.

## **1.2 Bakgrunn for revisjonen**

Forvaltningsplanene for verneområdene i Forollhogna ble utarbeidet og godkjent i årene like etter at verneområdene ble opprettet, og mens forvaltningsmyndigheten var delegert den respektive kommunen. I 2010 vedtok Stortinget en ny forvaltningsmodell og fra 2011 ble det opprettet eget nasjonalparkstyre for Forollhogna som fikk delegert forvaltningsmyndighet for verneområdene. Denne endringen gjør det også nødvendig med en revisjon av forvaltningsplanene.

I løpet av årene har forvaltningsmyndigheten gjort seg erfaringer med forvaltningen av verneområdene og bruken av forvaltningsplanene, og etter hvert et bedre grunnlag for bl.a. å skulle mellom prinsipielle og kurante saker. Det er etablert en forvaltningspraksis som vil ha betydning for revisjon av forvaltningsplanene.

Det er videre behov for en gjennomgang av forvaltningsplanene for å få et oppdatert kunnskapsgrunnlag av områdebruk, bebyggelse, naturgrunnlag mm.

I tillegg vil fylkesreformen hvor fylker er blitt slått sammen også oppdateres gjennom revisjonen av forvaltningsplanene. Sør-Trøndelag ble en del av Trøndelag fylke fra 2018 med ny fylkeskommune og nytt fylkesmannsembete. Fylkesmannen i Hedmark ble fra 2019 en del av fylkesmannen i Innlandet fra 2019, mens Hedmark fylkeskommune blir til Fylkeskommunen Innlandet fra 2020.

## **1.3 Plantype**

Utarbeidelse av forvaltningsplaner er forankret i verneforskriften for det enkelte verneområdet.

En forvaltningsplan vil gi utfyllende retningslinjer og veiledning til verneforskriften, men den vil ikke være juridisk bindende slik verneforskriften er. Forvaltningsplaner skal være langsiktige og sikre en enhetlig forvaltning gjennom avveininger mellom bruk og vern innenfor rammene av verneforskriften for det enkelte verneområdet. For noen verneområder viser verneforskriften til at forvaltningsplanen skal gi nærmere avklaring på noen forhold, og her vil forvaltningsplanen ha bestemmelser for forvaltningen av området.

En forvaltningsplan skal også kunne gi økt forutsigbarhet for grunneiere og brukere av de enkelte verneområdene.

## **2 Føringer**

### **2.1 Nasjonale føringer**

For det enkelte verneområdet er det den respektive verneforskriften som gjelder og fastsetter formålet med vernet. Nye nasjonale føringer innenfor verneområdeforvaltningen og andre endringene som har skjedd i løpet av årene måtte tas hensyn til og innarbeides i forvaltningsplanene.

I 2017 ble det innført to europeiske villreinregioner hvor Forollhogna villreinområde som nasjonalt villreinområde inngår i den nordlige regionen som i tillegg består av Reinheimen-Breheimen, Rondane, Snøhetta, Knutshø og Sølnekletten. Det er arealbruksstrategien i regional plan for gir føringer for forvaltningen.

## 2.2 Regionale planer

Det er flere regionale planer som berører heler eller deler av verneområdene i Forollhogna som det må tas en gjennomgang av i forbindelse med revisjonen av den enkelte forvaltningsplan. Regionale planer er ikke juridisk bindende, men de vil kunne ha overordnede og retningsgivende råd for videre forvaltning og arealplanleggingen. Det er fylkeskommunene som er ansvarlige for de regionale planene, og her kan følgende planer nevnes:

Regional plan for Forollhogna villreinområde

Regional plan for Verdensarven Røros bergstad og Cirkumferensen

Regionale forvaltningsplaner for vannområder

Regionale planer for kulturminner

## 2.3 Andre stater for områdene

Innenfor verneområdene er det blitt gitt ulike stater på avgrensede områder, naturtyper og arter som gir retningslinjer for forvaltning og skjøtsel som også vil måtte tas inn i de respektive forvaltningsplanene.

Utvalgte kulturlandskap:	Seterdalene i Budalen, Midtre Gauldal kommune Vangrøftdalen-Kjurrudalen, Os kommune
Utvalgte naturtyper:	Slåttemark og slåttemyrer - flere lokaliteter innenfor verneområder
Prioriterte arter:	Svartkurle – flere lokaliteter innenfor verneområdene
Freda bygninger/bygningsmiljø:	Utistuvollen, Os kommune
Verdifulle kulturlandskap:	Vingelen, Magnildalen

Det er utarbeidet egne skjøtelsesplaner for flere av lokalitetene, og nærmere kartfesting av lokaliteten finnes i Naturbase.

## 2.4 Lokale planer og veiledere

Det vil også bli vurdert å ta med inne i revisjonsarbeidet det som måtte være utarbeidet av lokale og kommunale planer, skjøtelsesplaner, registreringer og veiledere som vil kunne ha betydning for den videre forvaltningen av verneområdene. Byggeskikkveilederen for landskapsvernområdene, som

utarbeides i et samarbeid mellom fylkeskommunene, kommunene og nasjonalparkstyret, vil kunne gi verdifulle råd og veiledning for vedlikehold og utvikling av bebyggelsen i seterdalene.

Videre vil også annet veiledningsmateriale for ulike fagområder bli benyttet der det vil være aktuelt.

### 3. Formål

Formålet med revisjonen av forvaltningsplanene er å få en helhetlig og forutsigbar forvaltning av det enkelte verneområdet samtidig som verneområdene sees i en sammenheng. En forvaltningsplan skal verken gi strengere eller mer liberale føringer enn det som verneforskriften gir, men for en del forhold vil det være behov for mer utdyping av verneforskriften.

Temaer og utfordringer som vil få en nærmere belysning vil kunne variere noe fra område til område, men noen felles temaer vil være:

Motorferdsel	- næringskjøring, kjøring på barmark og vinterføre mm
Landbruk	- setring, husdyrhold og beiting, gjerder, sanketrøer, saltsteinplasser, skogskjøtsel, tilleggsnæringer mm.
Bygninger	- byggeskikk – seterbebyggelse, fritidsbebyggelse
Ferdsel	- merking av stier og løyper, tilrettelegging og styring av ferdsel, organisert, ferdsel, sykling, bruk av hest osv.
Veger	- traktorveger, kjørespor, parkering og trafikk, vegvedlikehold
Kulturlandskap	- skjøtsel, beiting og slått, skogskjøtsel
Kulturminner	- skjøtsel og formidling av kunnskap
Samiske kulturminner	- behov for kartlegging og nærmere beskrivelser?
Klimaendringer	- hvilke effekter vil klimaendringer kunne ha på verneverdiene

Listen over temaer er ikke uttømmende. Temaer som er felles for alle verneområdene og aktuelle temaer for det enkelte verneområdet vil måtte drøftes nærmere i styringsgruppen (nasjonalparkstyret), og de respektive kommunene, rettighetshaverne, grunneiere og ulike brukergrupper. Dette vil være en del av prosessen i oppstarten for det enkelte området.

En del søknader krever behandling etter både særlov og verneforskrift dvs. at det må foreligge en behandling hos både kommune og vernemyndighet. For å sikre en raskere og mer ryddigere saksbehandling vil det være nyttig å få utarbeidet **felles rutiner for søknadsbehandling**: hvor skal søknaden sendes først, når og hvem skal saken sendes til behandling/høring til andre parter som villreinnemnd, villreinutvalg og kulturminneforvaltningen i fylkeskommunene.

### 4. Struktur

De reviderte forvaltningsplanene skal følge en fastsatt mal for digitale forvaltningsplaner som er gitt av Miljødirektoratet, og alle planene vil få en felles utforming og oppbygging. Det er laget en egen portal for innlogging for de som skal utarbeide forvaltningsplanene, og

nasjonalparkforvalterne har fått tilgang med brukernavn og passord. Arbeidet med forvaltningsplanene følger en fastlagt prosess, og når planen er klare for høring legges det ut en lenke til dokumentet osv.

## 5. Organisering og medvirkning

Arbeidet med revisjonen av forvaltningsplanene må organiseres slik at det sikres politisk styring, faglig innspill og god medvirkning fra brukergruppene.

Styringsgruppe:	Nasjonalparkstyret for Forollhogna
Prosjektledelse:	Nasjonalparkforvaltere
Prosjektgrupper:	Opprettes for hvert verneområde – respektive styremedlem og administrative medlem, landbrukets faglag, fjellstyrer/ rettighetshavere, grunneiere, lag og foreninger
Administrativ prosjektgruppe:	Administrativt kontaktutvalg og faglige representanter fra berørte kommuner og fylkeskommuner, samt Sametinget, fylkesmenn og villreinnemnda for Forollhogna.

Det er viktig at det legges til rette for **medvirkning** i forbindelse med revisjonsarbeidet gjennom bl.a. åpne informasjons- og dialogmøter for det enkelte verneområdet i løpet av planprosessen. Videre vil det være aktuelt å legge til rett for fagdager for kommunen og relevante aktører for styrke både kompetanse og samhandling. Også styrets og kommunenes hjemmesider vil kunne være viktige informasjonskanaler.

## 6. Tids- og framdriftsplan

Det skal gjennomføres revisjon av forvaltningsplaner for alt 10 verneområder i Forollhogna-området, og det foreslås at revisjonen gjennomføres i løpet av årene 2019 – 2025. Planen for revisjonen gjelder for alle forvaltningsplanene, og tids- og framdriftsplan for revisjonen er derfor forholdsvis generell.

### 6.1. Framdriftsplan for godkjenning av plan for revisjon av forvaltningsplaner.

	10. mai 2019	15. mai – 15. sept. 2019	nov. 2019
Vedtak i nasjonalparkstyret om å legge forslaget til plan for revisjonen av forvaltningsplanene ut på høring.			
Høring av plan for revisjonen av forvaltningsplanene			
Vedtak av plan for revisjonen av forvaltningsplanene i nasjonalparkstyret			

## 6.2. Tidsplan for revisjon av forvaltningsplanene

Miljødirektoratet har anbefalt at det startes med ett verneområde for å opparbeide seg erfaring med både prosessen og bruken av den digitale løsningen for forvaltningsplaner. Både fylkesmannen i Innlandet og Os kommune har i sine høringsuttalelser uttrykt at det er ønskelig at revisjonsarbeidet blir gjennomført felles for alle verneområdene. Nasjonalparkstyret har i sin behandling av denne planen sluttet seg til dette, og vedtatt at det i oppstartsfasen legges til rette for felles avklaringer gjennom faglige temadager for kommunene og andre relevante aktører for å styrke både kompetanse og samhandling.

Revisjonen av forvaltningsplanen for det enkelte verneområdet må likevel starte enkeltvis, og at det etter hvert vurderes å fortsette med to områder parallelt dersom det er verneområder som er forholdvis like, mindre komplekse, færre bruker grupper osv. For noen landskapsvernområdet er det utarbeidet felles forvaltningsplaner, og det kan derfor være hensiktsmessig å revidere disse planene mer parallelt.

Revisjonen av forvaltningsplanen for nasjonalparken foreslås gjennomført når forvaltningsplanen for landskapsvernområdene er avsluttet. Dersom det skjer endringer slik det tidligere er beskrevet, kan det være aktuelt å revidere forvaltningsplanen for nasjonalparken tidligere. Det vil være hensiktsmessig å revidere forvaltningsplanen for Grøntjønnan naturreservat samtidig med nasjonalparken.

Prioritert rekkefølge	Verneområder
1.	Utarbeide en veileder med felles retningslinjer for landskapsvernområdene før oppstart med revisjonen av forvaltningsplanene.
2.	Øyungen landskapsvernområde <sup>1</sup>
3.	Ledalen landskapsvernområde <sup>1</sup>
4.	Budalen landskapsvernområde <sup>2</sup>
5.	Endalen landskapsvernområde <sup>2</sup>
6.	Forddalen landskapsvernområde <sup>2</sup>
7.	Vangrøftdalen - Kjurrudalen landskapsvernområde
8.	Londalen - Ørvilldalen landskapsvernområde
9.	Magnilldalen - Busjødalen landskapsvernområde
10.	Forollhogna nasjonalpark
11.	Grøntjønnan naturreservat

1) Felles forvaltningsplan 2) Felles forvaltningsplan



### 6.3. Generell framdriftsplan for revisjon av de ulike forvaltningsplanene

Det legges opp til felles oppstart for alle landskapsvernområdene hvor det så langt det lar seg gjøre avklares felles retningslinjer og prinsipper. Det tas sikte på at revisjonen av forvaltningsplanene for landskapsvernområde ferdigstilles i løpet av en 5-årsperiode.

For større landskapsvernområder med store brukergrupper og sammensatte utfordringer kan det forventes at prosessen vil kunne ta noe lengre tid.

Det må settes opp en egen tidsplan for revisjonen av forvaltningsplanen for det enkelte verneområdet, og dette må gjøres i forbindelse med oppstarten.

Følgende milepæler settes opp i en framdriftsplan:

1. Møter og fagdager hvor felles utfordringer og temaer for landskapsvernområdene tas opp sammen med kommunen og andre relevante aktører.
2. Kunngjøring av oppstart for det enkelte verneområdet – oppstartsmelding
3. Status – tematisk gjennomgang, møter
4. 1. gangs behandling av revidert forvaltningsplan i nasjonalparkstyret
5. Høring av forslag til revidert forvaltningsplan, inkl. høringsmøter
6. Evt. etterarbeid fra høringen
7. Sluttbehandling – vedtak i nasjonalparkstyret, og oversending til godkjenning i Miljødirektoratet.





## Saksfremlegg

Arkivsaksnr: 2021/12281

Saksbehandler: Eli Grete Nisja

Utvalg	Utvalgssak	Møtedato
Nasjonalparkstyret for Forollhogna	37/2021	13.12.2021

### Nasjonalparkstyret for Forollhogna - post 1420.21 - godkjenning av møteplan og innmelding av driftsmidler for 2022

#### Innstilling til vedtak:

Nasjonalparkstyret for Forollhogna slutter seg til forslått møteplan for 2022, og legger den til grunn for innmelding av driftsmidler for nasjonalparkstyret, arbeidsutvalget og administrativt kontaktutvalg for 2020, samt arbeidet med revisjon av forvaltningsplanen for verneområdene i Forollhogna.

#### Saksdokumenter (følger saken)

- 1 Forslag til møteplan for 2022

#### Saksopplysninger

For 2021 skal verneområdestyrene melde inn ønske om driftsmidler over post 1420.21 i Miljødirektoratet sitt elektroniske søknadssenter (ESS) innen 10. januar 2022. Dette utføres av nasjonalparkforvalterne.

Innmeldingen gjøres på grunnlag av nasjonalparkstyret sin møteplanen for 2022, føringer fra Miljødirektoratet og erfaringstallene for tidligere år. Statens satser for godtgjørelser for 2022 legges inn i beregningene.

Det er satt opp et forslag til møteplan for nasjonalparkstyret inkl. nasjonalparkkonferansen, arbeidsutvalget og administrativt kontaktutvalg, samt planleggingsmøtene med SNO, jf. saksdok. 1.

Videre meldes det inn behov for midler for revisjonsarbeidet med forvaltningsplanene for verneområdene i Forollhogna. Her vil det være behov for ressurser til oppdatering av kunnskapsgrunnlag, kartarbeid samt møtevirksomhet.

Nasjonalparkforvalterne vil legge fram budsjettforslaget på møtet sammen med forslaget til møteplan.

*Alle styremedlemmer oppfordres til å ta en gjennomgang av møteplanen og egen kalender til møtet.*



## Forslag til Møteplan 2022

Uke	Dato	Utvalg	Møtested
	Januar	Arbeidsutvalget (1)	Veksthuset, Røros
	Februar	Nasjonalparkstyret - styremøte (1)	Holtålen eller Rennebu?
	Mars	Arbeidsutvalget (2)	Nettmøte via Teams
	Mars	Planleggingsmøte SNO	Veksthuset, Røros
	Mars	Administrativt kontaktutvalg	Veksthuset, Røros
	27.-28. april	Nasjonalparkkonferanse for styrene, arrangør Miljødirektoratet	Trondheim
	Mai	Arbeidsutvalget (3)	Fysisk møte, alt. nettmøte via Teams
	Juni	Nasjonalparkstyret (2) - Med befaring?	Møtested fastsettes etter behov Svartsjøen, Kvikne?
	Juni/juli	Arbeidsutvalget (4) Etter behov	Fysisk møte, alt. nettmøte via Teams
	Juli/aug.	Arbeidsutvalget (5) Etter behov	Fysisk møte, alt. nettmøte via Teams
	Sept.	Nasjonalparkstyret (3) - Med befaring?	Møtested fastsettes etter behov Vangrøftdalen – strømprosjektet?
	Okt.	Administrativt kontaktutvalg	Veksthuset, Røros
	Okt.	Arbeidsutvalget (6) Etter behov	Fysisk møte, alt. nettmøte via Teams
	Nov.	Bestillingsdialog SNO - oppsummering 2020 og forberedelse 2021	Veksthuset, Røros
	Nov.	Nasjonalparkstyret (4) - fra lunsj til lunsj-møte - årsrapport, bestillingsdialog 2023, budsjett med tiltaksmidler, styremidler og møteplan 2023	Møtested fastsettes etter behov – muligheter for overnatting Midtre Gauldal?

Oppfølging av vedtak i styresak x/2021