



Jomfruland nasjonalpark

Nasjonalparkstyret

Faste medlemmer og varamedlemmer

Kragerø 02.09 2024

Innkalling og saker til styremøte 09.09.2024

Faste medlemmer og varamedlemmer innkalles til styremøte mandag 9. september kl. 10:00-14:00. Møtet starter kl. 10:00 på møterom 155 i administrasjonsbygget på Ytre Strandvei 15, før vi fortsetter med befaring i nasjonalparken.

Møtet er kombinert inne og ute og alle styre- og varamedlemmer må kle seg etter været.

Skjærgårdstjenesten bistår med transport.

Sakskart

2024/24: Innkalling og sakskart

2024/25: Orienteringer

Delegerte saker

2024/26: Søknad om flyvning med drone

2024/27: Tillatelse til bruk av elektrisk trehjulssykkel

Saker til behandling

2024/28: Søknad om tillatelse til etablering av solceller, Portørveien 202

2024/29: Økonomistatus og revidert budsjett for 2024

2024/30: Samarbeidsavtale med Norsk genressurssenter

2024/31: Supplering av forvalters delegasjonsreglement

2024/32: Søknad om motorferdsel – Skagerak Trepleie

2024/33: Eventuelt

Vennlig hilsen

Henriette Fluor Vikre
Styreleder

Eirik Dobbedal
nasjonalparkforvalter

Saksbehandler: Eirik Dobbedal, 99 42 90 65 eirik.Dobbedal@statsforvalteren.no

Vedlegg:
Saksdokumenter

Kopi til
Rådgivende utvalg

Innkalling og saker er også å finne på <https://www.nasjonalparkstyre.no/Jomfruland>



Lene Gjengedal Hansen

2024/26

Saksbehandler Eirik Johansen Dobbedal

Vår ref. 2024/8055-0 432.3

Deres ref.

Dato 19.07.2024

Svar på søknad om bruk av drone i Jomfruland nasjonalpark

Vedtak

Jomfruland nasjonalparkstyre tillater ikke flyvning med drone i Jomfruland nasjonalpark i forbindelse med bryllup den 10. august 2024.

Vurderingen av samlet effekt legges til grunn i vurderingen av påvirkningen tiltaket kan ha på verneområdet og tiltaket er ikke i tråd med nasjonalparkstyrets retningslinjer for dispensasjon til dronefilming.

Forvaltningsmyndigheten har sett en økning i antall dispensasjonssøknader og viser til følgende retningslinjer for behandling av dispensasjonssaker i Jomfruland nasjonalpark vedtatt i sak 2017/28:

- *I saker om bruk av droner til film- og bildeopptak, kan det vurderes å gi tillatelse dersom det gjelder opptak av bilder som skal brukes mot et større publikum og kan tjene informasjonen og kunnskapen om nasjonalparken, i vitenskapelig sammenheng eller i annen nødvendig sammenheng, men ikke til private formål.*

Forvaltningsmyndigheten finner derfor ikke tilstrekkelig grunn til å tillate dispensasjon etter verneforskriften § 11. Avslaget er hjemlet i verneforskriften for Jomfruland nasjonalpark § 10.

Jomfruland nasjonalparkstyre presiserer at avslaget gjelder letting/landing og bevegelse i luftrommet i selve verneområdet. På areal og luftrom utenfor nasjonalparken gjelder nasjonale regler for gjennomføring av droneflyvning.

Klage

Vedtaket kan klages inn for Miljødirektoratet av partene i saken eller andre som har rettslig klageinteresse med en frist på 3 uker jf. forvaltningsloven § 28. En eventuell klage skal rettes til Miljødirektoratet, men sendes til Jomfruland nasjonalparkstyre.

Søknaden



Lene Gjengedal Hansen søker om tillatelse til filming med drone i forbindelse med gjennomføring av bryllup på Jomfruland den 10. august 2024. Bryllupet arrangeres i nærhet av og i samarbeid med Besøksenter Jomfruland nasjonalparksenter AS. Droneflyvningen skal gjennomføres av sertifisert pilot med god erfaring.

Søknaden er vurdert i samsvar med

Forskrift om vern av Jomfruland nasjonalpark

Vurdering

Verneforskriften for Jomfruland nasjonalpark § 10 annet ledd forbyr unødvendig støy og bruk av modellfly eller lignende. Jf. avklaringer fra Miljødirektoratet sidestilles drone med modellfly. Verneforskriften § 10 har ikke bestemmelser for dispensasjon og tillatelse må behandles som generelt unntak fra verneforskriften.

Etter verneforskriften § 11 – generelle dispensasjonsbestemmelser – kan forvaltningsmyndigheten gjøre unntak fra verneforskriften dersom det ikke strider mot vernevedtakets formål og ikke kan påvirke verneverdiene nevneverdig, eller dersom sikkerhetshensyn eller hensynet til vesentlige samfunnsinteresser gjør det nødvendig, jf. naturmangfoldloven § 48.

Styret i Jomfruland nasjonalpark har gjennom tidligere vedtak i dispensasjonsbehandling lagt til grunn følgende retningslinjer:

- *I saker om bruk av droner til film- og bildeopptak, kan det vurderes å gi tillatelse dersom det gjelder opptak av bilder som skal brukes mot et større publikum og kan tjene informasjonen og kunnskapen om nasjonalparken, i vitenskapelig sammenheng eller i annen nødvendig sammenheng, men ikke til private formål.*

Retningslinjene legger til grunn en streng dispensasjonspraksis. Jf. retningslinjene gis det ikke dispensasjon til private formål. Med private formål menes private opptak (eget bruk) og opptak i kommersiell sammenheng som reklamefilmer, salgsannonser, salg av film og bilder.

Søknaden faller derfor utenfor styrets retningslinjer for innvilgelse av dispensasjon og søknaden bør derfor avslås.

Forholdet til miljørettsprinsippene i naturmangfoldloven:

§ 8 om kunnskapsgrunnlaget:

Det er først og fremst hensyn til dyrelivet som er relevant i forbindelse med flyging med drone, men også hensynet til øvrige besøkende i nasjonalparken. Forvaltningsmyndigheten mener å ha tilstrekkelig kunnskap om dyrelivet i denne delen av nasjonalparken. Kunnskapsgrunnlaget er vurdert som tilstrekkelig for området det søkes om.

§ 9 om føre-var-prinsippet

Siden opprettelsen av Jomfruland nasjonalpark i 2016 har droneteknologi blitt bedre, rimeligere og mer utbredt. Tilgang har resultert i økt bruk. Forvaltningsmyndigheten behandler hvert år en rekke dispensasjonssøknader om droneflyvning og antallet har økt. Selv om hver enkelt dispensasjon i liten grad påvirker verneområdet som helhet, må man legge til grunn at det ikke finnes kunnskap om samlet effekt av alle dispensasjonene i



verneområdet. Forvaltningsmyndigheten mener derfor man bør før en streng dispensasjonspraksis ut fra hensynet om samlet effekt og føre-var-prinsippet. Forvaltningsmyndigheten legger også til grunn at det er mulig å gjennomføre nødvendige opptak utenfor verneområdet på Jomfruland.

§ 10 om økosystemtilnærming og samlet belastning:

Det er ikke kjent hvor mange søknader som kan forventes om tillatelse til tilsvarende droneflyging, men antallet har vært økende siden opprettelsen av verneområdet. Sett i lys av føre-var-prinsippet og manglende kunnskap om samlet effekt, er det usikkert hvor dette punktet ligger. Jf. verneforskriften § 10 annet ledd er «unødvendig støy forbudt». Forvaltningsmyndigheten legger derfor til grunn en lav terskel for verneområdets samlede belastning.

§ 11 – kostandene ved miljøforringelse skal bæres av tiltakshaver

Paragrafen er mindre relevant i denne søknaden, da nasjonalparkstyret innstillet på avslag. Flyvning i strid med avslag vil følges opp som et brudd på verneforskriften.

§ 12 – miljøforsvarlige teknikker og driftsmetoder

Det er ikke mulig å forutse reaksjonen på fugl og dyreliv i områdene det søkes om. Ferdsel med drone i lav hastighet påvirker fugl i ulik grad, avhengig av høyde, hastighet m.m. Da forvaltningsmyndigheten innstiller på avslag vurderes ikke dette videre.

Forholdet til formålsbestemmelsen i verneforskriften § 11

Det er forbudt med bruk av motorisert modellfly eller lignende i verneområdet. Forvaltningsmyndigheten vurderer dispensasjon som i strid med vernevedtakets formål og graden dette kan påvirke verneverdiene, sett i lys av samlet belastning med utgangspunkt i føre-var-prinsippet. Forvaltningsmyndigheten finner ikke hjemmel til å dispensere fra verneforskriften.

Med hilsen

Eirik Johansen Dobbedal
nasjonalparkforvalter

Etter våre rutiner er dette brevet godkjent og sendt uten underskrift



Bjørn Harald

2026/27

Saksbehandler Eirik Johansen Dobbedal

Vår ref. 2024/6095-0 432.3

Deres ref.

Dato 04.06.2024

Delegert vedtak

Delegasjonssak

Svar på søknad om dispensasjon til bruk av sykkel med elektrisk hjelpemotor i Jomfruland nasjonalpark

Vedtak

Jomfruland nasjonalparkstyre gir Bjørn-Harald Sørensen tillatelse til ferdsel med trehjuls sykkel med elektrisk hjelpemotor på stier og veier i Jomfruland nasjonalpark i perioden 2024-2027. Tillatelsen gis med hjemmel i verneforskriften § 11 – generelle dispensasjonsbestemmelser da kjøringen ikke anses å være i strid med verneformålet og ikke kan påvirke verneverdiene i nevneverdig grad.

Tillatelsen gis med følgende vilkår:

- Det tillates ikke bruk av nevnte sykkel langs stier i enga nord og vest for utsiktstårnet/informasjonsbua på Øytangen. Ferdsel på stien gjennom hasselskogen til informasjonsbua er tillatt, samt på utsiden fra fugletårnet til Kråka.
- Det tillates ikke sykling på strandarealer sør for Øytangen gård og Sandbakken.
- Sykling på stier og veier i nasjonalparken utover Hovedveien bør foregå på tørt underlag og begrenses i perioder med mye nedbør.
- Forvaltningsmyndigheten kan til enhver tid trekke tillatelsen dersom forhold ved kjøringen eller samlet belastning på naturmangfoldet i verneområdet tilsier dette.
- Tillatelse skal tas med under kjøring og vises fram på forespørsel fra Statens Naturoppsyn.

Tillatelsen er gitt med hjemmel i verneforskriften for Jomfruland nasjonalpark. Tiltakshaver er selv ansvarlig for å undersøke behov for, og innhente nødvendige tillatelser fra hhv. kommune eller grunneier der det er nødvendig.

Delegert vedtak er fattet i samråd med styret i Jomfruland nasjonalpark.

Klage

Vedtaket kan klages inn for Miljødirektoratet av partene i saken eller andre som har rettslig klageinteresse med en frist på 3 uker jf. forvaltningsloven § 28. En eventuell klage skal rettes til Miljødirektoratet, men sendes til Jomfruland nasjonalparkstyre.



Søknaden

Bjørn-Harald Sørensen søker om tillatelse til bruk av elektrisk, trehjuls tråsykkel i Jomfruland nasjonalpark på Jomfruland. Søker benytter sykkel som fremkomstmiddel på øya grunnet nedsatt bevegelighet og søker dispensasjon fra forbudet mot motorferdsel for å kunne benytte sykkel på stier utover Hovedveien. Søker er hytteeier, har feriert på Jomfruland i flere tiår og er godt kjent på øya.

Sykkelen som benyttes er en trehjuls tråsykkel med elektrisk hjelpemotor (elsykkel) med store dekk som gir et begrenset marktrykk (pers. med.).

Søknaden er vurdert i samsvar med

Forskrift om vern av Jomfruland nasjonalpark § 11 – generelle dispensasjonsbestemmelser.

Forslag til verneplan for Jomfruland nasjonalpark og Stråholmen landskapsvernområde i Kragerø kommune, Telemark fylke, Kongelig resolusjon, 16.12.2016.

Verneforskrift og verneformål

Forskrift om vern av Jomfruland nasjonalpark § 9. Forbud mot motorferdsel:

Det er forbud mot motorferdsel på land, på is og i luften lavere enn 300 meter over bakken.

Vurdering

Elsykler og elektriske sparkesykler regnes som motorkjøretøy og er omfattet av forbudet mot motorferdsel i verneforskriften § 9. I forskrift om bruk av motorkjøretøy i utmark er det innført en egen unntaksbestemmelse for elektriske sykler (§ 2a) som sidestiller sykkel med elektrisk hjelpemotor med ordinær tråsykkel. Denne bestemmelsen gjelder ikke i verneområder som har eget forbud mot motorferdsel. Elektriske sykler regnes derfor som motorkjøretøy i verneområdet og krever ev. dispensasjon fra verneforskriften for lovlig bruk. Jomfruland nasjonalparkstyre har innført en midlertidig, generell dispensasjon, for ferdsel med elektrisk sykkel langs Hovedveien gjennom nasjonalparken på Jomfruland. Ferdsel på andre stier og veier enn Hovedveien krever derfor tillatelse fra nasjonalparkstyret.

Jf. verneforskriften kan forvaltningsmyndigheten etter søknad tillate motorferdsel for varig bevegelseshemmede til egen fritidsbolig. Søker har hytte med adkomst utenfor verneområdet og omfattes ikke av denne bestemmelse. Videre søkes det om generell ferdsel i verneområdet som friluft- og opplevelsesaktivitet. Søknad om dispensasjon behandles derfor etter § 11 – generelle dispensasjonsbestemmelser.

Hensynet til vernevedtakets formål og påvirkning av verneverdiene



Formålet med Jomfruland nasjonalpark er å ta vare på et større naturområde med geologisk særpreg med israndavsetninger og biologisk mangfold i sjø og på land med særegne og representative økosystemer og landskap som er uten tyngre naturinngrep.

Formålet er videre å ta vare på:

- a. Naturtyper på sjøbunnen som tareskog, ålegrasenger, bløtbunn og skjellsand, herunder gyte- og oppvekstområder for fisk og skalldyr, som har betydning for økosystemet og økosystemtjenester både i og utenfor nasjonalparken*
- b. Naturtyper på land som kystnære sandmarker, dyner, strandenger og edellauvskog*
- c. Kystlandskapet på land og i sjø, herunder områder med rullestein og strandvoller*
- d. Kulturminner på land og i sjø*
- e. Vitenskapelige referanseområder.*

I sone A er det et spesielt formål å bevare naturtyper som skogshagemarker, naturbeitemarker, slåtteenger, strandenger og lauvingstrær, jf. kart som følger av § 2.

I sone B er det et spesielt formål å ta vare på sjøfugl og deres hekkeplasser jf. kart som følger av § 2.

Allmennheten skal gis anledning til opplevelse i naturen gjennom naturvennlig og enkelt friluftsliv med liten grad av teknisk tilrettelegging.

Formålet med verneområdet har først og fremst betydning i forhold til slitasje, sårbare naturtyper og samlet belastning. Det er videre et formål at allmennheten skal gis anledning til opplevelse av naturen gjennom et naturvennlig og enkelt friluftsliv. Det legges til grunn at aktiviteten og formålet med aktiviteten på nærende tidspunkt har et omfang som ikke anses å være i strid med verneformålet.

Det legges videre til grunn at kjøring i omsøkt omfang vil ha liten påvirkning av verneverdiene. Områdene benyttes lovlig av ordinære sykler og gitt bakgrunnen for søknaden er det rimelig å legge til grunn at ferdsel vil foregå i lav hastighet.

Forvalter vurderer at søknad om ferdsel med elektrisk trehjuls sykkel grunnet nedsatt bevegelighet for å gjennomføre friluftaktivitet på stier og veier i verneområdet på nåværende tidspunkt ikke anses å være i strid med verneformålet eller ha nevneverdig påvirkning på verneverdiene. Dersom forvaltningsmyndigheten i kommende år mottar flere tilsvarende søknader, kan forvaltningspraksis endre seg.

Presedens

I perioden 2016-2024 har det vært få søknader om dispensasjon fra forbudet mot motorferdsel knyttet til alternative fremkomstmidler for personer med varig bevegelseshemmede og personer med nedsatt bevegelighet. Det er et generelt forbud mot elektriske sykler i verneområdet og forvaltningsmyndigheten har økt både fokus og informasjon rundt dette. Forvaltningsmyndigheten legger til grunn en nå-situasjon i behandlingen av dispensasjon og påpeker at styret kan stramme inn forvaltningspraksis, dersom hensyn til samlet belastning og naturmangfold gjør dette nødvendig i fremtiden. Dispensasjon er en konkret enkeltvurdering i lys av nåværende forhold og gir ingen rett til



regodkjenning. Med tre hjul har sykkelen funksjon som hjelpemiddel og anses derfor ikke som presedensgivende i forhold til elsykler med to hjul.

Vurdering etter naturmangfoldloven §§ 8-12

§ 8 om kunnskapsgrunnlaget

Det er utarbeidet fem skjøtselsplaner for nasjonalparken på Jomfruland i tillegg til basiskartlegginger og øvrige naturtypekartlegginger ifbm. opprettelse og andre prosjekter. Hvert år gjennomføres det artskartlegging av profesjonelle og amatører, som registrerer sine funn i løsningen Artsobservasjoner. Gjennom skjøtselsplaner og arbeid i nasjonalparken har forvaltningen en god oversikt over sårbare naturtyper og arter. Kunnskapsgrunnlaget vurderes som godt og § 9 om føre-var-prinsippet kommer ikke til anvendelse.

§ 10 om økosystemtilnærming og samlet belastning

Elektriske sykler og elsparkesykler er omfattet av forbudet mot motorferdsel. Teknologit utviklingen knyttet til syklene de seneste årene har gjort elektriske sykler til allemannseie, hvor kvaliteten har økt og kostnaden falt. Flere og flere har trolig elsykkel som sin primære sykkel i dag. Jomfruland har en slak høydeprofil og elsykler er mindre utbredt på øya blant fastboende og hytteeiere. Samtidig kommer det ca. 500-700 dagsbesøkende gjennom sommermånedene, med og uten sykkel. Mht. økningen i elsykler i samfunnet generelt, er det rimelig å anta at et økende antall besøkende vil ha elsykkel med seg til øya. Nasjonalparkstyret har innført en midlertidig dispensasjon for ferdsel med elektrisk sykkel langs Hovedveien, men ferdsel på øvrige stier og veier i verneområdet er forbudt.

Det er enkelte områder med særlig sårbar natur, hvor forvaltningen ønsker å begrense all sykling. Det vil derfor være aktuelt å sette vilkår ved en ev. dispensasjon knyttet til bl.a. tørrengene på Øytangen og Sandbakken.

Jf. forarbeidene til verneforskriften påpeker Miljødirektoratet at forbudet mot motorferdsel ikke er ment å omfatte elektriske, ikke terrenggående rullestoler på vei eller sti. Samtidig er det en erkjennelse av at ordinære, elektriske rullestoler kan ha begrenset adkomst og alternative transportmiddel vil da være aktuelle. Siden det i dag er svært få som søker dispensasjon til ferdsel vurderes det at begrenset ferdsel i områder som tåler en viss slitasje, har liten påvirkning på verneverdiene.

Forvaltningsmyndigheten har i løpet av de åtte årene verneområdet har eksistert mottatt få søknader om dispensasjon fra motorferdselsforbudet knyttet til nedsatt bevegelighet. Dispensasjon anses derfor per i dag og ha liten innvirkning på verneverdiene og ikke i strid med verneformålet. Dersom antall søknader om dispensasjon øker, må forvaltningsmyndigheten vurdere dette på nytt og forbeholder seg retten til å endre forvaltningspraksis av hensyn til verneverdiene.

Gitt dagens omfang og hensynet til samlet belastning, vurderer forvalter at dispensasjon kan gis, med mulighet for å stramme inn praksis, dersom man ser en vesentlig økning i antall dispensasjonssaker.



På grunn av sykkelens størrelse og bredde, vil ferdsel på mindre stier i verneområdet være begrenset. Ev. ferdsel bør allikevel begrenses til perioder med tørt underlag og unngås kort tid etter kraftig nedbør. Det bør tilsvarende settes noen begrensninger for ferdsel knyttet til særlig sårbare områder.

§ 11 om at kostnadene ved miljøforringelse skal bæres av tiltakshaver

Det er lite sannsynlig at kjøringen vil gi skader på natur og naturmangfold som må utbedres. Det settes vilkår til kjøringen for å begrense ev. skader på mark. Skulle skader likevel oppstå, vil den som har tillatelsen være økonomisk ansvarlige for å utbedre dem.

§ 12 om miljøforsvarlige teknikker og driftsmetoder

Søker plikter å vise hensyn til natur og tilpasse kjøring etter rådende forhold. Det settes videre vilkår til dispensasjonen. Siden søker er hytteeier på Jomfruland og mht. økt forutsigbarhet legges det som utgangspunkt til grunn at tillatelsen gis for gjeldende styreperiode for 2024-2027. Forvaltningsmyndigheten forbeholder retten til å trekke tillatelsen dersom hensyn til samlet belastning eller særlige naturhensyn gjør det nødvendig.

Med hilsen
Eirik Johansen Dobbedal nasjonalparkforvalter

Med hilsen
Eirik Johansen Dobbedal
nasjonalparkforvalter

Etter våre rutiner er dette dokumentet godkjent og sendt uten underskrift



Arkivsaksnummer: 2024/8032-0

Saksbehandler: Eirik Johansen Dobbedal

Dato: 20.08.2024

Utvalg	Utvalgssak	Møtedato
	2024/28	09.09.2024

Innstilling_Søknad om etablering av solcellepanel_gbnr. 7/163

Innstilling fra forvalter

Jomfruland nasjonalparkstyre tillater etablering av solceller (fasadeendring) på takflate som vender mot sør-øst på Portørveien 202, jf. vedlagt plantegning. Takflaten består i dag av sorte metallplater og tiltaket vurderes i liten grad å endre fasaden eller bryte med eksisterende bygningsmasse eller ha vesentlig betyfnng for verneverdiene, forutsatt at det benyttes solceller med en matt overflate.

Tillatelsen gis med følgende vilkår:

- Det skal benyttes solcellepanel med en matt overflate for å begrense ev. refleksjon.
- Tiltaket skal ikke medføre nye terrenginngrep.
- Forvaltningsmyndigheten skal gis beskjed når tiltaket er gjennomført.

Tillatelse til fasadeendring på bygningen «Sjøblomsten» er hjemlet i verneforskriften § 3 fjerde ledd a.).

Tillatelsen er gitt etter verneforskriften for Jomfruland nasjonalpark. Tiltakshaver er selv ansvarlig for at tiltaket gjennomføres i tråd med øvrig lovverk.

Vedtaket kan klages inn for Miljødirektoratet av partene i saken eller andre som har rettslig klageinteresse med en frist på 3 uker jf. forvaltningsloven § 28. En eventuell klage skal rettes til Miljødirektoratet, men sendes til Jomfruland nasjonalparkstyre.

--- slutt på innstilling ---

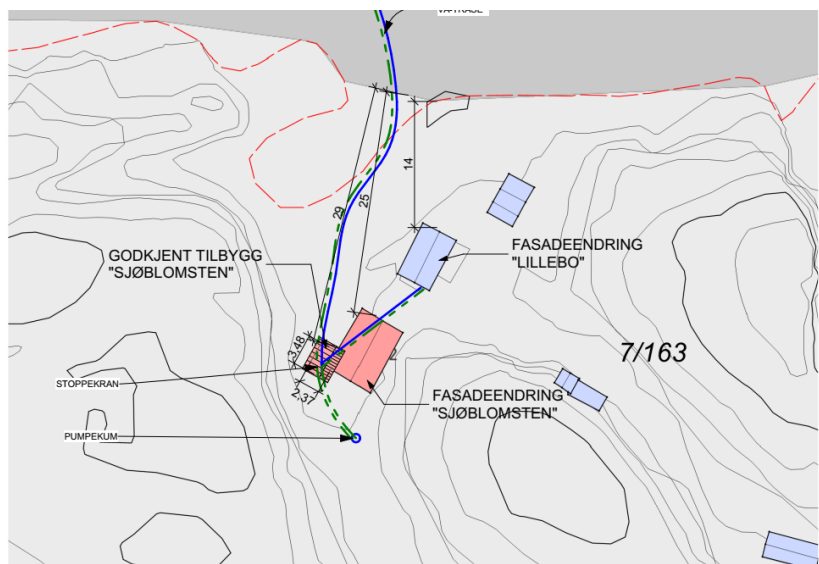
Dokumenter i saken

Søknad om installasjon av solcellepaneler Portørveien 202

Kart/situasjonsplan 1:500

Saksopplysninger

Eier av Portørveien 202, gbnr. 7/163, søker om tillatelse til etablering av solceller på taket til hovedhytta på eiendommen. Solcellene er planlagt festet på takfalten som vender mot sør-øst, samlet 12-15 kvm takareal. Taket består i dag av sorte metallplater.



Hjemmelsgrunnlag

Verneformål – forskrift

Forskrift om vern av Jomfruland nasjonalpark, Kragerø kommune, Telemark (FOR-2016-12-16-1630) § 3 fjerde ledd a.)

Forvaltningsplan

Forvaltningsplan for Jomfruland nasjonalpark og Stråholmen landskapsvernområde (2019)

Naturmangfoldloven

Lov om forvaltning av naturens mangfold (LOV-2009-06-19-100)

Presedens

§ 3 fjerde ledd a) - r) er «kan»-bestemmelser. Med dette menes at det ikke er en rett å få dispensasjon, men noe forvaltningsmyndigheten kan vurdere å innvilge basert på en konkret vurdering av den enkelte søknad. Hver søknad behandles for seg. I og med at det etter disse paragrafene er snakk om dispensasjon til et (i utgangspunktet forbudt) tiltak, danner ikke en dispensasjon i sak presedens i ev. påfølgende/ liknende saker.

Vurdering

Gbnr. 7/163 består i dag av fem bygninger med et samlet areal på 77 m² (BYA). Siste godkjente tiltak (ca. 8kvm) i sak 2023/17 ikke medregnet da bygg ikke er ferdigstilt. BYA på eiendommen er målt opp av Skjærgårdstjenesten i forbindelse med kartlegging av bygg og anlegg i nasjonalparken. Bygningsmassen består av:

Hytte: 25 kvm Hytte: 18 kvm Hytte 13 kvm Uthus: 13 kvm Uthus: 8 kvm

I tillegg kommer brygge på 9,3 m². Brygga faller under kriteriene for areal som regnes inn i BYA da brygga ikke er høyere enn 0,5 meter over omkringliggende terreng. Areal i sjø regnes ikke med i BYA.

Bygningene har i dag et nedtonet preg, hvor hytte og anneks er plassert på en blanding av naturstein og støpte pilarer. Samtlige bygninger ligger lavt i terrenget og er nylig malt i grå-grønt.

Verneforskriften § 3 fjerde ledd a.) åpner for at forvaltningsmyndigheten etter søknad kan gi tillatelse til ombygning og mindre utvidelse av bygninger i samsvar med retningslinjene i forvaltningsplanen. Innstallasjon av solceller på eksisterende bygning faller delvis mellom paragrafene, men vurderes uansett som fasadeendring og omfattes av søknadsplikten.

Gjeldende forvaltningsplan for Jomfruland nasjonalpark har ikke retningslinjer som knytter seg direkte til fasadeendring. Forvalter mener derfor det kan være relevant å se til retningslinjene knyttet til § 3 fjerde ledd b.) og c.) som omfatter erstatningbygg ved brann/naturskade (b.) og riving og oppføring av bygg til samme bruk (c.). Forvaltningsplanen sier i begge tilfeller at bygningene skal være i samsvar med tradisjonell, lokal byggeskikk og tilpasses landskapet i form, farge og materialbruk. Tiltakene skal heller ikke ha vesentlig negativ landskapspåvirkning.

Takfalten som ønskes benyttet til solcellepanel har i dag sorte metallplater. Bygningen ligger delvis skjermet i en forsenkning i landskapet og taket har relativt flat vinkel. Takfasongen er tradisjonelt saltak. Det søkes om tillatelse til å etablere solceller på takfalten som vender mot sør-øst. Dette innebærer at panelene vil peke mot åpent hav og vil være tilnærmet usynlige fra indre led mot Portør. I og med at panelene skal monteres på eksisterende takflate, innebærer ikke tiltaket nye inngrep i naturen og tiltaket vurderes derfor å ha liten innvirkning på verneverdiene eller verneformålet.

Refleksjon fra sollys vil trolig være den største påvirkningen fra solcellepanel på dagtid. Takets slake helningsvinkel begrenser trolig dette, men etablering av solcellepanel med matt overflate vil trolig være en god løsning for å redusere refleksjonen fra panelene til et minimum.

En samlet vurdering tilsier at forvaltningsmyndigheten kan dispensere fra verneforskriften med hjemmel i forskriften § 3 fjerde ledd a.). Ved revisjon av forvaltningsplanen bør det innarbeides nye retningslinjer for fasadeendringer i nasjonalparken og landskapsvernområdet.

Vedlegg

Søknad om installasjon av solcellepaneler Portørveien 202.

Til Eirik Dobbedal, Nasjonalparlstyret,

Jeg søker herved om tillatelse til å installere solcellepaneler på taket av min hytte. Anlegget vil dekke et areal på ca. 12-15 m² av det eksisterende blikktak og kun på en side slik vist på bilde.

Installasjon av solcellepaneler vil bidra betydelig til redusert klimaavtrykk og økt bærekraft:

1. Produksjon av ren, fornybar energi uten utslipp
2. Redusert belastning på strømnettet
3. Lavere strømkostnader og økt energiuavhengighet

Det er verdt å merke seg at dagens tak er av blikk, og solcellepanelene vil ikke endre byggets visuelle uttrykk vesentlig. Moderne solcellepaneler har en diskre utforming som harmonerer godt med eksisterende takflater.

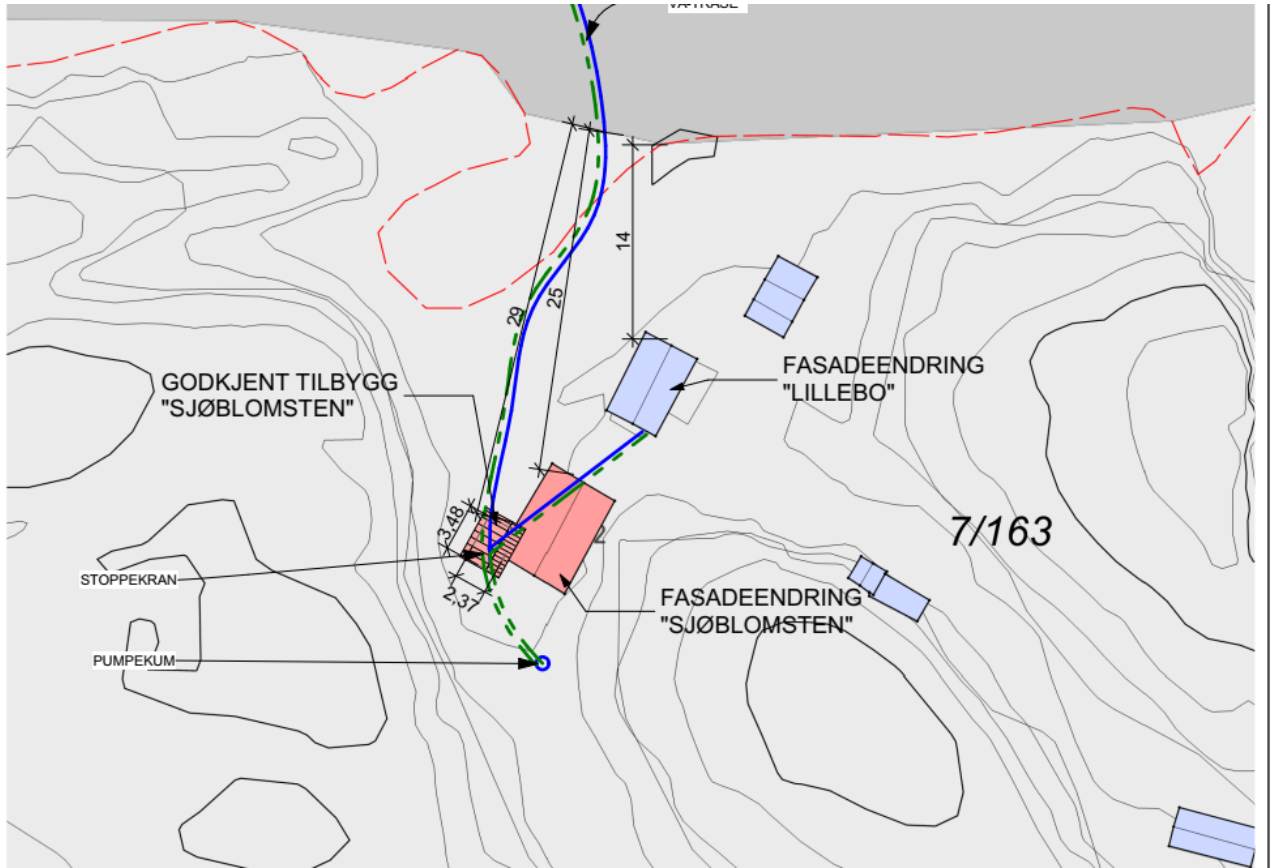
Anlegget vil bestå av høyeffektive solcellepaneler som vil gi det som er av behov for hyttas årlige strømforbruk.

Installasjonen vil utføres av sertifiserte fagfolk for å sikre optimal ytelse og sikkerhet. Solcellepanelene har en forventet levetid på over 30 år, noe som understreker tiltakets langsiktige bærekraft.

Jeg håper på en positiv og snarlig behandling av søknaden og ser frem til å bidra til en grønnere fremtid.

Med vennlig hilsen,

Christian Hestenes
Vingolfveien 3
1170 Oslo





Arkivsaksnummer: 2024/9098-0

Saksbehandler: Eirik Johansen Dobbedal

Dato: 19.08.2024

Utvalg	Utvalgssak	Møtedato
	2024/29	09.09.2024

Økonomistatus og revidert budsjett 2024

Innstilling fra forvalter

Styret tar forvalters redegjørelse om tiltaksmidler (kap./post 1420.31) og drift av styret (kap./post 1420.21) til orientering og vedtar revidert budsjett og tiltaksliste for 2024. Forvalter gis fleksibilitet i gjennomføringen. Forvalter gis fleksibilitet innenfor vedtatt tiltaksliste. Større omposterings, innenfor rammen av årets tildeling, gjøres i samråd med styreleder.

--- slutt på innstilling ---

Dokumenter i saken

Budsjett 1420.31 – Tiltaksplan

Vurdering

Kap./post 1420.31

Jomfruland nasjonalparkstyre mottok 1.050.000,- i tiltaksmidler fra Miljødirektoratet for 2024. 150.000,- av disse ble overført til Statens naturoppsyn. Nasjonalparkstyret disponerer derfor 900.000,- til tiltak i verneområdet.

Per 31.08.2024 er det gjennomført enkelte tiltak knyttet til rydding, informasjonstiltak, kartlegging og slått, men majoriteten av planlagte tiltak for 2024 gjenstår.

Det har i løpet av året dukket om nye tiltak som var aktuelle å gjennomføre, samt planlagte tiltak som utgår. Forvalter peker særlig på tiltakene «Nytt toalett Aasvik» og «Botansik kartlegging ifbm. beite».

Vedlagt plan viser budsjett og planlagte tiltak ut året. Det bør uansett være fleksibilitet da faktiske kostnader kan være annerledes enn beregnet, at tiltak ikke blir gjennomført på grunn av eksterne forhold og det kan oppstå behov eller komme gode forslag som ikke ble vurdert da planen ble lagt. Forvalter ber om fleksibilitet i gjennomføring av tiltak og ev. omdisponering av midler mellom tiltakene.

Resultat												
Søk												
Detaljnivå Nivå 1 - Pr												
Kopiere til utklippstavlen												
#	Konto	Konto (T)	Prosjekt	Prosjekt (T)	Kappost	Koststed	Ansattnr	Ansattnr (T)	Bokført	Utbetalt	Budsjett	Avvik
+ Σ1			M1941	Tiltak store verneområder - Best.Dialogen- Jomfrula...					171 866,...	155 066,79	900 000,00	744 933,...
Σ									171 866,...	155 066,79	900 000,00	744 933,...

Kap./post 1420.21

Jomfruland nasjonalparkstyre mottok 325.000,- til drift av nasjonalparkstyre for 2024. Av disse er 75.000,- grunnfinansiering for tiltak/aktiviteter som faller utenfor postformål 1420.31 – tiltak store verneområder. Per 31.08.2024 er det utbetalt 145 258,06. Ev. resternede på kap./post 1420.21 mot slutten av året kan benyttes på informasjonsrettede tiltak som faller utfor kap./post 1420.31.

Resultat												
Søk												
Detaljnivå Nivå 1 - Pr												
Kopiere til utklippstavlen												
#	Konto	Konto (T)	Prosjekt	Prosjekt (T)	Kappost	Koststed	Ansattnr	Ansattnr (T)	Bokført	Utbetalt	Budsjett	Avvik
+ Σ1			M1910	Driftsutg. for Jomfruland (sty...					142 572,66	145 258,06	325 000,00	179 741,94
Σ									142 572,66	145 258,06	325 000,00	179 741,94

Vedlegg – Tiltaksliste med revidert budsjett 2024, kap./post 1420.31



Arkivsaksnummer: 2024/9177-0

Saksbehandler: Eirik Johansen Dobbedal

Dato: 20.08.2024

Utvalg	Utvalgssak	Møtedato
	2024/30	09.09.2024

Samarbeidsavtale knyttet til bevaring av villeple (Malus sylvestris) i Jomfruland nasjonalpark

Innstilling fra forvalter

Jomfruland nasjonalparkstyre inngår en skriftlig avtale mellom forvaltningsmyndigheten og Norsk genressurscenter/Nibio for å formalisere Jomfruland nasjonalpark som nasjonalt bevaringsområde for villeple på Jomfruland. Forvalter og styreleder gis myndighet til å ferdigstille avtalen med Nibio. Forvalter gis delegasjon til å følge opp samarbeidet og holder styret orientert om arbeidet med villeplebestanden.

Ved vesentlige endringer i avtalen skal styret behandle saken på nytt.

--- slutt på innstilling ---

Dokumenter i saken

Forslag til samarbeidsavtale mellom Jomfruland nasjonalpark og Norsk genressurscenter
Villeple på Jomfruland – Sluttrapport 2019 – Nibio

Saksopplysninger

En av landets største bestander av villepletrær (Malus sylvestris) finnes på Jomfruland. Norsk genressurscenter gjennomførte en kartlegging i 2019 hvor de undersøkte arvestoffet til mange av villepletrærne nord på øya. Undersøkelsene visete at en stor del av trærne er genetisk rene villepler – en langt større andel enn det som er vanlig andre steder.

Villeple krysser lett med hageeple (Malus domestica). At det er forholdsvis få hageepletrær på Jomfruland og at avstanden til øyene lenger inn er såpass stor at insekter i liten grad tar med seg pollen derfra, er antakelig forklaringen på at de aller fleste er villepletrær.

I tillegg til at villeplene er naturlige og bør bevares, kan de bli viktige som genressurs i framtida. Blant annet kan klimautviklingen kreve nye egenskaper hos hageepletrær i fruktdyrkingen – egenskaper som kanskje kan hentes fra villeple.

I nasjonalparken nord på Jomfruland ble det i 2020 ryddet rundt ca. 10 større villepletrær. Omtrent 20 hageepletrær og kryssninger mellom hageeple og villeple ble felt og etterbehandlet.

Villeple er den eneste arten i epleslekten som vokser vilt i norsk natur. Treet finnes spredt langs kysten fra Østfold til Trøndelag i Norge.

Villeple har egne bevarings- og forvaltningsmål i forvaltningsplanen. Nasjonalparken på Jomfruland har siden 2019 fungert som bevaringsområde for arten, men samarbeidet med Norsk genressurscenter har ikke vært formalisert.

Hjemmelsgrunnlag

Verneformål – forskrift

Forskrift om vern av Jomfruland nasjonalpark, §§ 1, 4 og 13.

Forvaltningsplan

Forvaltningsplan for Jomfruland nasjonalpark og Stråholmen landskapsvernområde:

Forvaltningsmål: Planter og genetiske ressurser for mat og landbruk skal bevares når skjøtsel er forenelig med ivaretagelse av andre verdifulle arter.

- Tiltak: Etablere bevaringsområde for genressurser i villeple i samarbeid med Norsk genressurscenter.
- Skjøtsel etter behov.
- Villepletrær skal i utgangspunktet ikke fjernes.
- Fjere hagepletrær i nasjonalparken.
- Gjerde beitedyr ute fra noen små områder med villepletrær dersom det ikke er påvist rødlistearter som er avhengig av beiting.
- Bidra med informasjon til eiere av eiendommer med hagepletrær utenfor nasjonalparken på Jomfruland.
- Villepletrær skal i utgangspunktet ikke fjernes.

Vurdering

Formålet med Jomfruland nasjonalpark er å ta vare på et større naturområde med geologisk særpreg med israndavsetninger og biologisk mangfold i sjø og på land med særegne og representative økosystemer og landskap som er uten tyngre naturinngrep.

Formålet er videre å ta vare på:

- a. Naturtyper på sjøbunnen som tareskog, ålegrasenger, bløtbunn og skjellsand, herunder gyte- og oppvekstområder for fisk og skalldyr, som har betydning for økosystemet og økosystemtjenester både i og utenfor nasjonalparken
- b. Naturtyper på land som kystnære sandmarker, dyner, strandenger og edellauvskog
- c. Kystlandskapet på land og i sjø, herunder områder med rullestein og strandvoller
- d. Kulturminner på land og i sjø
- e. Vitenskapelige referanseområder.

I sone A er det et spesielt formål å bevare naturtyper som skogshagemarker, naturbeitemarker, slåtteeenger, strandenger og lauvvingstrær, jf. kart som følger av § 2.

Sone A i Jomfruland nasjonalpark omfatter alt areal i nasjonalparken fra Saltstein til Øytangen. I dette området er det formål å ta særlig vare på naturtyper som har kommet til gjennom tradisjonell landbruksdrift. Villeple har trolig hatt en funksjon i det tradisjonelle

landbruket. Villeple og hensynet til villeple er forankret flere steder i forvaltningsplanen. Sentrale momenter er vist til ovenfor.

Jomfruland har i praksis blitt forvaltet som nasjonalt bevaringsområde for villeple siden Nibio sine undersøkelser i 2017-2019 og en formalisering av samarbeidet vil være en fordel i arbeidet.

Nasjonalparkforvalter har merket en økt interesse for villeple de siste årene. Jf. verneforskriften er det i dag tillatt med høsting og sanking av bær, frukt og matsopp til eget bruk, med unntak av planter angitt i forvaltningsplanen. Innsamling av frukt fra villeple er per i dag ikke regulert særlig i nasjonalparken og er trolig noe som ev. bør vurderes ved revisjon av forvaltningsplanen.

Innenfor rammen av verneforskriften kan man derfor sanke epler til eget bruk, men ikke til kommersiell omsetning. Av hensyn til arten bør forvaltningsmyndigheten følge med på utviklingen. Det er også et poeng av mengden frukt varierer sterkt fra år til år. 2023 var et svært godt år, mens det i 2024 er svært få frukt på trærne.

Selv om en formalisering av villeplebestanden i nasjonalparken kan bidra til økt interesse knyttet til sanking, vil dette også bidra til en økt bevissthet rundt arten.

Forvalter vurderer det som fordelaktig å få en formell avtale knyttet til forvaltning og vevaring av villeplene på Jomfruland.

Vedlegg – Utkast til samarbeidsavtale



NIBIO

NORSK INSTITUTT FOR
BIOØKONOMI

NORSK
GENRESSURSSENTER
genressurser.no



Jomfruland
nasjonalpark

Utkast til samarbeidsavtale / intensjonsavtale mellom Norsk genressurssenter i Nibio og Jomfruland nasjonalpark

1 Parter

Norsk genressurssenter i NIBIO (org. nr. 988 983 837) er et faglig kompetansesenter for bevaring og bærekraftig bruk av genetiske ressurser for mat og landbruk i Norge. Senteret koordinerer kompetanse og aktiviteter innen bevaring og bruk av genetiske ressurser og har til oppgave å overvåke og rapportere på status, samt medvirke til en effektiv forvaltning av bevaringsverdige genressurser i husdyr, planter og skogtrær. Senteret er et rådgivende organ for Landbruks- og matdepartementet og Landbruksdirektoratet og følger opp arbeidet i nordiske og internasjonale organer. Norsk genressurssenter jobber blant annet med bevaring av plantegenetiske ressurser av betydning for norsk landbruk, slik som kulturplantenes ville slektninger.

Jomfruland nasjonalpark (921 645 996) er opprettet for å ta vare på et større naturområde med geologisk særpreg med israndsavsetninger og biologisk mangfold i sjø og på land med særegne og representative økosystemer og landskap som er uten tyngre naturinngrep. Jf. verneforskriften § 1 annet ledd e.) omfatter formålet ivaretagelse av vitenskapelige referanseområder.

Nasjonalparken strekker seg fra grensa mot Risør i sør-vest til grensa mot Bamble i nord-øst, og omfatter ca. 117 kvadratkilometer kystnatur. Nasjonalparken omfatter produktive sjøområder, vakkert landskap og et særegent og rikt naturmangfold. Jomfruland nasjonalpark utmerker seg bl.a. med å ha en av landets største populasjoner av villeple (*Malus sylvestris*), en populasjon som er kartlagt, merket og analysert. Området er derfor svært godt egnet for bevaring av genetiske ressurser i villeple *in situ* – altså i deres naturlige habitat.

2 Formål

Formålet med denne avtalen er å bidra til langsiktig bevaring og bærekraftig bruk av norske plantegenetiske ressurser. Gjennom avtalen etableres Jomfruland nasjonalpark som et *in situ* bevaringsområde for genetiske ressurser i villeple (*Malus sylvestris*). Avtalen bekrefter Jomfruland nasjonalparks rolle i det nasjonale bevaringsarbeidet og tydeliggjør samarbeidet med Norsk genressurssenter.

3 Sentrale prinsipper

I et kartleggingsprosjekt av *Malus sylvestris* på Jomfruland i 2017, undersøkte NIBIO et utvalg av voksne individer og foryngelse (til sammen 287 trær). Målet var bl.a. å få oversikt over graden av hybridisering. DNA analysene viste at 264 av de undersøkte trærne var rene villeple, mens 23 var hage- eller hybridepler. Foryngelse og småtrær var ikke mer påvirket av hybridisering enn store trær.

Den høye andelen av rene villepletrær er spesielt og er viktig for bevaring av genetiske ressurser i *Malus sylvestris* i Norge. Rene villepletrær er merket i felt med et gitt nummer og kartfestet. Det er disse individene som ligger til grunn for samarbeidsavtalen og et utsnitt av kartet er vedlagt.

Aktiv bevaring av *Malus sylvestris* må ikke gå på bekostning av overordnede bevarings- og forvaltningsmål i Jomfruland nasjonalpark.

I henhold til internasjonale forpliktelser, bør det legges til rette for tilgang til og bruk av plantegenetiske ressurser til bevaring, forskning, foredling og/eller opplæring. Innsamling av frø- og plantemateriale må skje i dialog med nasjonalparkstyre og er underlagt rammene angitt i verneforskriften og forvaltningsplanen.

4 Partenes bidrag

4.1 Jomfruland nasjonalpark

- Bidrar til bevaring av villeple (*Malus sylvestris*) *in situ*, gjennom nasjonalparkens overordnede bevarings- og forvaltningsmål.
- Vurderer og iverksetter skjøtsel for opprettholdelse av *Malus sylvestris* på Jomfruland, jf. mål og tiltaksplan i forvaltningsplanen¹.
- Bistår og legger til rette for tilgang til og innsamling av små mengder plantemateriale (blader, frø eller frukt) av *Malus sylvestris* på forespørsel og til disposisjon for bevaring, forskning-, foredlings- og undervisningsformål innenfor rammene av verneforskriften.
- Gir en årlig statusrapport til Norsk genressurscenter som inkluderer en oversikt over nasjonalparkens aktiviteter som involverer *Malus sylvestris*, bl.a. aktiv skjøtsel, formidling og tilgang til materiale.
- Utarbeide en plan for skjøtsel for *Malus sylvestris*, i samarbeid med Norsk genressurscenter.
- Legge til rette for regelmessig overvåkning av *Malus sylvestris* i nasjonalparken, i samarbeid med Norsk genressurscenter.
- Bidra til en gjensidig og regelmessig kommunikasjon med Norsk genressurscenter vedrørende bevaringsområdet og bevaringsaktivitetene, samt relevante endringer i genressursarbeidet.

¹ https://www.nasjonalparkstyre.no/uploads/images_jomfruland/Forvaltningsplan-godkjent-med-tiltakoversikt-2020.pdf

4.2 Norsk genressurssenter skal

- Bistå med faglige råd og kompetanse, herunder om sikring av ville slektninger av plantegenetiske ressurser.
- Gi informasjon om det nasjonale arbeidet med å sikre bevaring og bærekraftig bruk av norsk genetisk mangfold og invitere Jomfruland nasjonalpark til aktuelle fagsamlinger.
- Bistå Jomfruland nasjonalpark med å informasjon og oversikt over den aktuelle populasjonen.
- Bistå Jomfruland nasjonalpark med relevant informasjonsmateriale i forbindelse med artikler, seminarer og/eller oppslag.
- Ha ansvaret for etablering og drift av en nasjonal database, med oversikt over bevaringsverdig norsk plantemangfold og bevaringsområder, inkludert kulturplantenes ville slektninger under *in situ* bevaring.
- Tilrettelegge for at Jomfruland nasjonalpark kan gjøre materialet som sikres i bevaringsområdet tilgjengelig for forskning og foredling i tråd med internasjonale bestemmelser.

4.3 Generelt

- Partene må til enhver tid følge gjeldende relevante lover, forskrifter og regelverk.
- Partene søker å samarbeide om å sikre midler til langsiktig vern og utforske synergier mellom landbruksforvaltningen og nasjonalparken.
- Partene har ansvar for å informere om endringer, uansett art, av betydning for avtalen.
- Kontaktpersoner ved Norsk genressurssenter og Jomfruland nasjonalpark:
 - Jomfruland nasjonalpark v/ nasjonalparkforvalter Eirik Johansen Dobbedal, eirik.dobbedal@statsforvalteren.no
 - Norsk genressurssenter v/ Linn Borgen Nilsen, linn.nilsen@nibio.no

Endringer av kontaktpersoner meldes umiddelbart til øvrige avtaleparter.

5 Finansiering

Denne avtalen regulerer ingen godtgjørelser partene imellom.

Partenes samarbeid og gjennomføring innenfor avtalen finansieres gjennom egeninnsats, egne inntekter og de til enhver til aktuelle og gjeldende støtteordninger. Partene må holde seg orientert om offentlige støtteordninger og andre eksterne finansieringskilder.

6 Rapportering / Kommunikasjon

Det skal avholdes et årlig møte mellom partene for å evaluere samarbeidet og for å treffe beslutninger om prioriteringer, aktiviteter og budsjett, herunder fordeling av eventuelle tilskuddsmidler.

Partene avtaler selv egnet rapporteringsformat, samt tidspunkt for rapportering.

7 Varighet og opphør

Avtalen er en frivillig avtale mellom partene med sikte på langsiktig bevaring av den genetiske ressursen og arten *Malus sylvestris* i tråd med mål for bevaring av genressurser og formålet med Jomfruland nasjonalpark.

Avtalen kan sies opp med to års varsel av hver av partene slik at bevaring av plantene kan sikres i andre områder eller på andre måter.

Dersom det inntreffer vesentlige endringer av forutsetningene for samarbeidet, kan hver av partene kreve at samarbeidet stanses, med 14 dagers skriftlig varsel. Eventuell stansing skal skje slik at de delene av arbeidet som er satt i gang får en hensiktsmessig avvikling.

8 Lovvalg og verneting

Denne avtalen reguleres av norsk rett. Partene skal søke å løse tvister gjennom forhandlinger. Tvister som ikke er løst innen 60 dager etter at en part har satt frem krav om forhandlinger, kan hver av partene bringe inn for de ordinære domstoler.

9 Signaturer

Sted, Dato, 2024

Sted, Dato, 2024

Hildegunn Norheim
Divisjonsdirektør
Divisjon for kart og statistikk, NIBIO

Henriette Fluer Vikre
Styreleder
Jomfruland nasjonalpark



Arkivsaksnummer: 2024/9402-0

Saksbehandler: Eirik Johansen Dobbedal

Dato: 27.08.2024

Utvalg	Utvalgssak	Møtedato
	2024/31	09.09.2024

Supplering av forvalters delegasjon i Jomfruland nasjonalpark og Stråholmen landskapsvernområde

Innstilling fra forvalter

Delegasjonsreglement etter verneforskriften for Jomfruland nasjonalpark:

Jf. kap. 6.2 i vedtektene til Jomfruland nasjonalparkstyre kan styret gi forvalter delegert myndighet til å treffe vedtak av kurant karakter. Styret i Jomfruland nasjonalpark gir forvalter delegert myndighet til å fatte vedtak i saker hvor det er etablert forvaltningspraksis etter verneforskriften for Jomfruland nasjonalpark for:

- § 3 fjerde ledd g), i), j). og r).
- § 4 tredje ledd a). og b).
- § 5 sjuende ledd*.

**Forvalters delegasjonsmyndighet er begrenset til tillatelse til levendefangst av dyr i forbindelse med bestandsovervåkning eller forskning. Forvalters delegasjonsmyndighet omfatter ikke dispensasjon til utsetting av dyr i forbindelse med tillatelse etter § 3 fjerde ledd o).*

- § 6 annet ledd.
- § 7 fjerde ledd*

**Delegasjon gjelder i saker hvor ferdsel foregår på etablerte stier og veier i nasjonalparken, jf. retningslinjer i forvaltningsplanen.*

- § 8 fjerde ledd.
- § 9 fjerde ledd a). til g).

Forvalter gis videre delegert myndighet til å fatte vedtak etter verneforskriften § 11, jf. naturmangfoldloven § 48, i søknader om dispensasjon fra verneforskriften § 10 annet ledd – bruk av motordrevet modellfly eller lignende (droner).

Forvalter gis delegert myndighet etter verneforskriften for *Jomfruland nasjonalpark § 13 – Skjøtsel* og verneforskrift for *Stråholmen landskapsvernområde § 12 – Skjøtsel*, til å iverksette tiltak for å opprettholde eller oppnå den natur- eller kulturtilstanden som er formålet med vernet, innenfor rammene av vedtatt forvaltningsplan, gjeldende skjøtelsesplaner og årlige tiltakslist- og planer vedtatt av nasjonalparkstyret.

Forvalters delegasjonsmyndighet følger ellers retningslinjer spesifisert i styrets vedtekter kap. 6.2.

Dokumenter i saken

Forskrift om vern av Jomfruland nasjonalpark, Kragerø kommune, Telemark
Forskrift om vern av Stråholmen landskapsvernområde, Kragerø kommune, Telemark
Vedtekter for Jomfruland nasjonalparkstyre

Saksopplysninger

Jf. kap. 6.2 i vedtektene til Jomfruland nasjonalparkstyre kan styret gi forvalter delegert myndighet til å treffe vedtak av kurant karakter. Jf. vedtekter for verneområdene er Jomfruland nasjonalparkstyre forvaltningsmyndighet i Jomfruland nasjonalpark og Stråholmen landskapsvernområde. Etter avklaringer fra Miljødirektoratet krever overføring av forvaltningsansvar, som igangsetting og gjennomføring av skjøtsel, delegert myndighet dersom dette skal gjennomføres av forvalter. Styret i Jomfruland nasjonalpark behandlet delegasjonsreglementet for forvalter i sak 2024/18. Forvalter legger derfor frem en revidert utgave hvor forvalter tildeles delegert myndighet til å sette i gang og gjennomføre nødvendig skjøtsel i tråd med naturmangfoldloven § 47 innenfor rammene av styrets vedtatte tiltaks- og skjøtelsesplaner, samt overordnede forvaltnings- og bevaringsmål i forvaltningsplanen for Jomfruland nasjonalpark og Stråholmen landskapsvernområde.

I forhold til vedtatt delegasjonsreglement i sak 18/2024 er det tilføyd følgende:

Forvalter gis delegert myndighet etter verneforskriften for Jomfruland nasjonalpark «§ 13 – Skjøtsel» og verneforskrift for Stråholmen landskapsvernområde «§ 12 – Skjøtsel», til å iverksette tiltak for å opprettholde eller oppnå den natur- eller kulturtilstanden som er formålet med vernet, innenfor rammene av vedtatt forvaltningsplan, gjeldende skjøtelsesplaner og årlige tiltakslist- og planer vedtatt av nasjonalparkstyret.



Forskrift om vern av Jomfruland nasjonalpark, Kragerø kommune, Telemark

Dato	FOR-2016-12-16-1630
Publisert	II 2016 hefte 4
Ikrafttredelse	16.12.2016
Endrer	FOR-1978-04-28-18 , FOR-1980-03-28-12 , FOR-1980-03-28-13 , FOR-1980-03-28-14 , FOR-1980-03-28-17 , FOR-1980-03-28-19 , FOR-1980-03-28-20 , FOR-1980-03-28-21 , FOR-1980-03-28-23 , FOR-1980-03-28-24 , FOR-1980-03-28-28 , FOR-1990-12-07-1056 , FOR-1990-12-07-1057 , FOR-2006-06-30-817 , FOR-2009-06-19-716 , FOR-2009-06-19-721 , FOR-2009-06-19-723
Gjelder for	Kragerø kommune, Vestfold og Telemark
Hjemmel	LOV-2009-06-19-100-§34 , LOV-2009-06-19-100-§35 , LOV-2009-06-19-100-§62
Kunngjort	19.12.2016 kl. 15.45
Korttittel	Forskrift om vern av Jomfruland nasjonalpark

Hjemmel: Fastsatt ved kgl.res. 16. desember 2016 med hjemmel i lov 19. juni 2009 nr. 100 om forvaltning av naturens mangfold (naturmangfoldloven) § 34, jf. § 35 og § 62. Fremmet av Klima- og miljødepartementet.

§ 1. Formål

Formålet med Jomfruland nasjonalpark er å ta vare på et større naturområde med geologisk særpreg med israndavsetninger og biologisk mangfold i sjø og på land med særegne og representative økosystemer og landskap som er uten tyngre naturinngrep.

Formålet er videre å ta vare på:

- Naturtyper på sjøbunnen som tareskog, ålegrasenger, bløtbunn og skjellsand, herunder gyte- og oppvekstområder for fisk og skalldyr, som har betydning for økosystemet og økosystemtjenester både i og utenfor nasjonalparken
- Naturtyper på land som kystnære sandmarker, dyner, strandenger og edellauvskog
- Kystlandskapet på land og i sjø, herunder områder med rullestein og strandvoller
- Kulturminner på land og i sjø
- Vitenskapelige referanseområder.

I sone A er det et spesielt formål å bevare naturtyper som skogshagemarker, naturbeitemarker, slåtteenger, strandenger og lauvingstrær, jf. kart som følger av [§ 2](#).

I sone B er det et spesielt formål å ta vare på sjøfugl og deres hekkeplasser jf. kart som følger av [§ 2](#).

Allmennheten skal gis anledning til opplevelse i naturen gjennom naturvennlig og enkelt friluftsliv med liten grad av teknisk tilrettelegging.

§ 2. Avgrensning

Nasjonalparken berører følgende gårds- og bruksnummer (gnr./bnr.): 6/7, 6/23, 6/61, 6/147, 7/2, 7/6, 7/28, 7/29, 7/56, 7/67, 7/77, 7/125, 7/160, 7/161, 7/162, 7/163, 7/164, 10/26, 27/8, 27/47, 27/81, 27/87, 28/1, 28/3, 28/4, 28/9, 28/10, 28/20, 28/23, 28/24, 28/25, 28/26, 28/41, 28/44, 28/49, 28/50, 28/55, 28/63, 28/64, 28/69, 28/70, 29/1, 29/4, 29/5, 29/6, 29/8, 29/9, 29/11, 29/12, 29/16, 29/18, 29/22, 29/26, 29/27, 29/38, 29/39, 29/41, 29/46, 29/49, 29/52, 29/55, 29/58, 29/66, 29/67, 29/80, 29/113, 29/114, 29/120, 29/132, 29/133, 29/139, 29/144, 29/145, 29/149, 29/155, 29/155, 29/159, 29/198, 29/201, 29/202, 29/217, 29/219, 29/221, 29/222, 29/227, 29/246, 29/247, 29/253, 29/293, 29/294, 29/298, 29/304, 29/312, 29/323, 30/62, 30/82, 30/90, 30/101, 30/157, 30/163, 30/164, 30/182, 30/275, 30/443, 30/492 og 30/560.

Nasjonalparken dekker et areal på ca. 116,7 km² hvorav ca. 114,3 km² er sjøareal.

Vernegrensene framgår av oversiktskart, fire detaljkart for Jomfruland, et for Stråholmen og et for sjøområde med jaktforbud nord for Stråholmen datert Klima- og miljødepartementet, desember 2016. Knekkpunktene skal koordinatfestes. De nøyaktige grensene på land skal merkes i marka.

Verneforskriften med oversiktskart og detaljkart oppbevares i Kragerø kommune, hos Fylkesmannen i Telemark, i Miljødirektoratet og i Klima- og miljødepartementet. Det samme gjelder jordskiftekart som utarbeides etter grensemerking.

§ 3. Vern mot inngrep i landskapet

I nasjonalparken skal ingen varig påvirkning av naturmiljø eller kulturminner skal finne sted, med mindre slik påvirkning er en forutsetning for å ivareta verneformålet.

Området er vernet mot inngrep av enhver art, herunder oppføring og ombygging av varige eller midlertidige bygninger, anlegg og innretninger herunder anlegg for energiproduksjon, hensetting av campingvogner, bobiler og maskiner, gass- eller oljeledninger, sleping av redskap på sjøbunnen, akvakulturanlegg, mudring og dumping i sjø, uttak av skjellsand, kaianlegg, nye landfaste brygger og flytebrygger, bøyelagging av båter, opplag av båter, kunstige sandstrender, bygging av gjerder, vegbygging, bergverksdrift, uttak av stein og mineraler, graving, sprenging, boring, bryting av stein, mineraler og fossiler, fjerning av større steiner og blokker, mineraler eller fossiler, drenering, gjødsling, nydyrking, jordarbeiding, tilplanting, bakkeplanering, framføring av ledninger, bygging av bruer og klopper, oppsetting av skilt, opparbeiding og merking av stier, løyper og lignende. Opplistingen er ikke uttømmende.

Bestemmelsene i første og annet ledd er ikke til hinder for:

- a. Vedlikehold av bygninger, anlegg og innretninger som ikke fører til bruksendring. Vedlikehold skal skje i samsvar med lokal byggeskikk og tilpasses landskapet. Vedlikehold omfatter ikke ombygging eller utvidelse.
- b. Vedlikehold av eksisterende veger og stier, gjerder og grunder i samsvar med retningslinjene i forvaltningsplanen.
- c. Opplag og utsetting/opptak av småbåter på etablerte steder, samt skånsomt vedlikehold av utsetningssteder i samsvar med retningslinjene i forvaltningsplanen.
- d. Mindre gravearbeider i forbindelse med vedlikehold av ledningsanlegg som går i kanten av eksisterende veger i samsvar med retningslinjene i forvaltningsplanen, samt nødvendig istandsetting ved akutt utfall.
- e. Skånsomt uttak av vann fra naturlig strandbasseng på eiendommen 28/20, 24, 41 Havsjaa/Søndre Hue i samsvar med retningslinjene i forvaltningsplanen.
- f. Oppsetting av midlertidige gjerder til beitedyr i landbruket i samsvar med retningslinjene i forvaltningsplanen.
- g. Vedlikehold av eksisterende dreneringsanlegg i beitemarker og slåtteeenger i sone A.
- h. Uttak av stein til vedlikehold av steingjerder på landbrukseiendommer på Jomfruland og til gravsteiner i samsvar med retningslinjene i forvaltningsplanen.
- i. Bruk av midlertidige installasjoner i sjø uten landfeste og uten tilførsel av for til levendelagring av villfanget fisk og skalldyr i områder der dette har foregått tidligere.
- j. Drift og vedlikehold av Kystverkets anlegg.

k. Drift og vedlikehold av eksisterende energi- og kraftanlegg. Bruk av motorisert transport til lands krever særskilt tillatelse, jf. § 9 fjerde ledd b).

l. Nødvendig istandsetting av eksisterende energi- og kraftanlegg ved akutt utfall. Ved bruk av motorisert transport til lands skal det i ettertid sendes melding til forvaltningsmyndigheten.

Forvaltningsmyndigheten kan etter søknad gi tillatelse til:

- a. Ombygging og mindre utvidelse av bygninger i samsvar med retningslinjene i forvaltningsplanen.
- b. Gjenoppføring av bygninger, anlegg og innretninger som har gått tapt ved brann eller naturskade.
- c. Riving av eksisterende bygninger, anlegg og innretninger, og oppføring av nye med samme størrelse og for samme bruk.
- d. Bruksendring av eksisterende bygninger.
- e. Oppføring av bygninger, anlegg og innretninger i sone A som er nødvendig for utøvelse av jordbruk i samsvar med retningslinjene i forvaltningsplanen.
- f. Oppføring av konstruksjoner og installasjoner for å legge til rette for friluftsliv.
- g. Oppføring av gjerder i regi av eier av landbrukseiendom eller dyreeier i forbindelse med landbruksdrift med beitedyr.
- h. Graving i forbindelse med vedlikehold av ledningsanlegg som ikke omfattes av § 3 tredje ledd d) og nye ledningsanlegg i jord i kanten av veger og i sjø, samt til eksisterende fritidsboliger.
- i. Oppsetting av skilt og merking av stier.
- j. Oppgradering og etablering av stier.
- k. Oppføring av nødvendige navigasjonsinstallasjoner og andre farledstiltak i regi av Kystverket.
- l. Bygging av brygger etter fjerning av eksisterende brygger eller ved samling av eksisterende brygger i fellesbrygge, oppsetting av bruer, klopper og fortøyningsfester for båter.
- m. Mudring i forbindelse med eksisterende brygger for å vedlikeholde seilingsdybden.
- n. Etablering av nye landfester for låssetting av notfangst.
- o. Akvakultur uten fast bygningsmasse, uten forurensningskonsekvenser, uten synlig anlegg over sjøoverflaten, som ikke er i strid med verneformålet.
- p. Tiltak for å opprettholde vannspeil i Tårntjenna på Jomfruland og dammene på Vestrestrand på Stråholmen.
- q. Oppgradering samt fornying av kraftlinjer for heving av spenningsnivå og økning av linjetverrsnitt for virksomheter innenfor nasjonalparken.
- r. Utsetting av saltsteiner.

§ 4. Vern av plantelivet

Vegetasjonen på land og i sjø, herunder døde busker og trær, og ilanddrevet tang og tare er vernet mot all skade og ødeleggelse. Planting eller såing av trær og annen vegetasjon er forbudt. Virke fra rydding, tynning og hogst kan ikke mellomlagres på steder med artsrike plantesamfunn.

Bestemmelsene i første ledd er ikke til hinder for:

- a. Beiting på Jomfruland, i sone A på Stråholmen og på Store Fengesholmen i samsvar med retningslinjene i forvaltningsplanen.
- b. Slått av arealer i sone A avvist i forvaltningsplanen.
- c. Hogst av ved i regi av grunneier i nærmere angitte områder i samsvar med retningslinjene i forvaltningsplanen.
- d. Plukking av bær, frukt, matsopp og vanlige planter til eget bruk, med unntak av plantearter som er angitt i forvaltningsplanen.
- e. Skånsom skjøtsel og beplantning rundt fritidsboliger og mindre gårdsanlegg i samsvar med retningslinjene i forvaltningsplanen.
- f. Plukking av død tang og tare på Jomfruland og Stråholmen til bruk som gjødsel i samsvar med retningslinjene i forvaltningsplanen.

Forvaltningsmyndigheten kan etter søknad gi tillatelse til:

- a. Beiting i andre områder enn nevnt i andre ledd a) i samsvar med retningslinjene i forvaltningsplanen.
- b. Skjøtsel og beplantning rundt fritidsboliger og mindre gårdsanlegg som ikke omfattes av andre ledd c).

§ 5. Vern av dyrelivet

Dyrelivet på land og i sjø, herunder hi, reir, hekke- og yngleplasser er vernet mot skade og unødig forstyrrelse. Utsetting av dyr på land og i sjø er forbudt.

Bestemmelsene i første ledd er ikke til hinder for:

- a. Høsting av viltlevende marine ressurser etter havressursloven, med unntak av høsting med redskap som slepes under fiske og som i den forbindelse kan berøre bunnen.
- b. Jakt og fangst av vilt etter gjeldende lovverk.
- c. Fiske etter laks- og innlandsfiskeoven, herunder etter laks med kilenot med gyldig registrering.

All jakt, fangst og bruk av skytevåpen er likevel forbudt i følgende områder i sone B: Beverskjæra, Skadden, Stråholmen, Kråka og Vestre Rauane.

All jakt, fangst og bruk av skytevåpen er også forbudt i tidsrommet fra og med 1. mars til og med 1. september i følgende områder i sone B: Stråholmsteinen, Lille Danmark, Raudholmane, Stutsholmskjæra, Gjesskjæra, Stangskjæra, Hattholmen, Østre Rauane, Tviskjær og Lille Fengesholmen.

Det er ikke tillatt med jakt på sjøfugl i et område nord for Stråholmen som vist på vedlagte kart.

Hunder skal holdes i bånd hele året. Det er unntak for jakthunder ved lovlig jakt.

Forvaltningsmyndigheten kan etter søknad gi tillatelse til levendefangst av dyr i forbindelse med bestandsovervåking eller forskning. Det samme gjelder ved utsetting av dyr i forbindelse med tillatelse etter § 3 fjerde ledd o).

§ 6. Vern av kulturminner

Kulturminner skal beskyttes mot skade og ødeleggelse. Løse kulturminner skal ikke flyttes eller fjernes.

Forvaltningsmyndigheten kan etter søknad gi tillatelse til istandsetting, vedlikehold og skjøtsel av kulturminner.

§ 7. Ferdsel og friluftsliv

All ferdsel skal skje varsomt og ta hensyn til vegetasjon, dyreliv og kulturminner på land og i sjø.

Ferdsel på land og på sjø nærmere enn 50 meter fra land i sone B i tiden fra 15. april til 15. juli er ikke tillatt.

Organisert ferdsel som kan skade naturmiljøet må ha tillatelse fra forvaltningsmyndigheten. Nærmere retningslinjer gis i forvaltningsplanen.

Større arrangementer krever tillatelse fra forvaltningsmyndigheten. Forvaltningsmyndigheten kan gi tillatelse til større arrangementer når det ikke er i strid med verneformålet.

Sykling og organisert bruk av hest er bare tillatt på veier og stier.

Camping, teltslagning og oppsetning av kamuflasjennretninger for fotografering er forbudt i sone B, på Stråholmen og i andre områder i angitt i forvaltningsplan.

Det er forbud mot brenning av bål og bruk av grill direkte på underlaget.

Av hensyn til naturmiljøet og kulturminner kan forvaltningsmyndigheten legge om eller kreve fjernet merking av stier og løyper.

Innenfor nærmere avgrensede deler av nasjonalparken kan Miljødirektoratet ved særskilt forskrift regulere eller forby ferdsl som kan skade naturmiljøet.

§ 8. Generelle unntak for ferdsel

Reglene i § 7 er ikke til hinder for ferdsel ved gjennomføring av militær operativ virksomhet og tiltak i forbindelse med ambulanse-, politi-, brannvern-, rednings- og oppsynsvirksomhet samt skjøtsels- og forvaltningsoppgaver bestemt av forvaltningsmyndigheten.

Det samme gjelder drift og vedlikehold av Kystverkets anlegg som ikke kan utføres utenfor forbudsperioden, samt næringsfiske der fiskeren er manntallsført og bruker merkeregistrert båt.

I sone B på Kråka nord på Jomfruland er det i tillegg unntak for registrering og merking av fugl i regi av Jomfruland fuglestasjon, samt fiske etter sjørøret.

Forvaltningsmyndigheten kan etter søknad gi tillatelse til ferdsel på land og på sjø i sone B i tiden fra 15. april til 15. juli i forbindelse med aktiviteter som kan fremme verneverdiene eller kunnskap om dem.

§ 9. Forbud mot motorferdsel

Det er forbud mot motorferdsel på land, på is og i luften lavere enn 300 meter over bakken.

Miljødirektoratet kan ved særskilt forskrift innføre bestemmelser om fartsregulering på sjøen i nærmere angitte deler av nasjonalparken.

Bestemmelsene i første ledd er ikke til hinder for:

- a. Motorferdsel ved gjennomføring av militær operativ virksomhet og tiltak i samband med ambulanse-, politi-, brannvern-, rednings- og oppsynsvirksomhet, samt gjennomføring av skjøtsels- og forvaltningsoppgaver bestemt av forvaltningsmyndigheten.
- b. Bruk av landbrukskjøretøy med redskap som er nødvendig for å drive landbruk i sone A og uttransport av skadde, syke eller døde bufe på Jomfruland utenfor sone A, i samsvar med retningslinjene i forvaltningsplanen.
- c. Motorferdsel på Jomfruland og Stråholmen til transport av drivved, ilanddrevet skipslast og gravsteiner i samsvar med retningslinjene i forvaltningsplanen.
- d. Motorferdsel på Jomfruland for transport av stein til steingjerder jf. § 3 tredje ledd h).
- e. Forsvarets nødvendige lavtflyging med jagerfly i perioden fra 1. oktober til 1. april.
- f. Nødvendig motorisert ferdsel til Øitangen gård.
- g. Motorferdsel på isen ut til Stråholmen for stell og foring av husdyr.

Forvaltningsmyndigheten kan etter søknad gi tillatelse til:

- a. Øvingskjøring og øvingsflyging for formål nevnt i tredje ledd a).
- b. Nødvendig kjøring for tiltak etter § 3 tredje ledd k) og § 3 fjerde ledd q).
- c. Motorferdsel i forbindelse med transport av materialer og utstyr til vedlikehold og byggearbeid på bygninger, brygger, steingjerder og lignende.
- d. Motorferdsel for annen nødvendig transport av varer og utstyr til hytter som ligger i nasjonalparken eller som har sin eneste adkomst gjennom den.
- e. Motorferdsel langs etablerte stier for varig bevegelsehemmede til egen fritidsbolig.
- f. Landing med helikopter og sjøfly.
- g. Nødvendig motorisert ferdsel til hytter som bruker veien inn til Øitangen gård.

§ 10. Forbud mot forurensning og støy

Forurensning og forsøpling er forbudt. All bruk av kjemiske midler som kan påvirke naturmiljøet er forbudt. Det er forbudt å tømme kloakkvann i sjøen.

Unødvendig støy er forbudt. Bruk av motordrevet modellfly eller lignende er forbudt.

Bestemmelsen i første og andre ledd er ikke til hinder for bruk av motordrevne, lette redskaper til rydding rundt fritidsboliger og gårdsanlegg.

Forvaltningsmyndigheten kan etter søknad gi tillatelse til brenning av avfall.

§ 11. Generelle dispensasjonsbestemmelser

Forvaltningsmyndigheten kan gjøre unntak fra verneforskriften dersom det ikke strider mot vernevedtakets formål og ikke kan påvirke verneverdiene nevneverdig, eller dersom sikkerhetshensyn eller hensynet til vesentlige samfunnsinteresser gjør det nødvendig, jf. naturmangfoldloven § 48.

§ 12. Forvaltningsplan

Det skal utarbeides en forvaltningsplan med nærmere retningslinjer for forvaltning, skjøtsel, tilrettelegging, informasjon med videre. Forvaltningsplanen skal godkjennes av Miljødirektoratet.

§ 13. Skjøtsel

Forvaltningsmyndigheten eller den forvaltningsmyndigheten bestemmer, kan iverksette tiltak for å opprettholde eller oppnå den natur- eller kulturtilstanden som er formålet med vernet, jf. naturmangfoldloven § 47.

§ 14. Forvaltningsmyndighet

Miljødirektoratet fastsetter hvem som skal ha forvaltningsmyndighet etter denne verneforskriften.

§ 15. Rådgivende utvalg

Det skal opprettes et rådgivende utvalg for forvaltningen av nasjonalparken.

§ 16. Ikrafttredelse

Denne forskrift trer i kraft straks.

Samtidig oppheves følgende forskrifter med bestemmelser:

1. Forskrift 28. april 1978 nr. 18 om fredning av Jomfruland landskapsvernområde, Kragerø kommune, Telemark.
2. Forskrift 28. mars 1980 nr. 12 om fredning for Stråholmsteinen naturreservat, Kragerø kommune, Telemark.
3. Forskrift 28. mars 1980 nr. 13 om fredning for Raudholmene naturreservat, Kragerø kommune, Telemark.
4. Forskrift 28. mars 1980 nr. 14 om fredning for Lille Danmark naturreservat, Kragerø kommune, Telemark.
5. Forskrift 28. mars 1980 nr. 17 om fredning for Stutsholmskjæra naturreservat, Kragerø kommune, Telemark.
6. Forskrift 28. mars 1980 nr. 19 om fredning for Gjesskjæra naturreservat, Kragerø kommune, Telemark.

7. Forskrift 28. mars 1980 nr. 20 om fredning for Stangskjæra naturreservat, Kragerø kommune, Telemark.
8. Forskrift 28. mars 1980 nr. 21 om fredning for Hattholmen naturreservat, Kragerø kommune, Telemark.
9. Forskrift 28. mars 1980 nr. 23 om fredning for Østre Rauane naturreservat, Kragerø kommune, Telemark.
10. Forskrift 28. mars 1980 nr. 24 om fredning for Tviskjær naturreservat, Kragerø kommune, Telemark.
11. Forskrift 28. mars 1980 nr. 28 om fredning av Lille Fengesholmen naturreservat, Kragerø kommune, Telemark.
12. Forskrift 7. desember 1990 nr. 1056 om Stråholmen naturreservat, Kragerø kommune, Telemark.
13. Forskrift 7. desember 1990 nr. 1057 om Stråholmen landskapsvernområde med fuglelivsfredning, Kragerø kommune, Telemark.
14. Forskrift 30. juni 2006 nr. 817 om Verneplan for Oslofjorden – delplan Telemark, vedlegg 24, fredning av Sandbakken naturreservat, Kragerø kommune, Telemark.
15. Forskrift 19. juni 2009 nr. 716 om Verneplan for Oslofjorden – delplan sjøfugl. Vedlegg 8. Fredning av Vestre Rauane fuglefredningsområde, Kragerø kommune, Telemark.
16. Forskrift 19. juni 2009 nr. 721 om Verneplan for Oslofjorden – delplan sjøfugl. Vedlegg 13. Fredning av Beverskjæra fuglefredningsområde, Kragerø kommune, Telemark.
17. Forskrift 19. juni 2009 nr. 723 om Verneplan for Oslofjorden – delplan sjøfugl. Vedlegg 15. Fredning av Skadden naturreservat, Kragerø kommune, Telemark.



Arkivsaksnummer: 2024/9195-0

Saksbehandler: Eirik Johansen Dobbedal

Dato: 27.08.2024

Utvalg	Utvalgssak	Møtedato
	2024/32	09.09.2024

Søknad om motorferdsel i Jomfruland nasjonalpark

Innstilling fra forvalter

Saken legges frem uten innstilling.

--- slutt på innstilling ---

Dokumenter i saken

Søknad om motorferdsel i Jomfruland nasjonalpark – Skagerak trepleie

Saksopplysninger

Skagerak Trepleie søker om tillatelse til motorferdsel langs Hovedveien gjennom nasjonalparken i forbindelse med hogst, rydding og beskjæring av trær og vegetasjon på Hovedveien 133, gbnr. 29/323. Eiendommen arbeidet skal gjennomføres på ligger utenfor nasjonalparken, men har eneste veiadkomst gjennom verneområdet. Det er ca. 600 meter fra porten til eikeskogen frem til eiendommen. Eiendommen har egen brygge på innsiden med anløpsmulighet for småbåt.

Det søkes tillatelse til motorferdsel til:

- Inn- og uttransport av en beltegående flishugger med gummibelter (en tur/retur).
- Inn og uttransport av lassbærer, type Alstor 841, fireakslet lassbærer maksimal last 3000 kg.
- Utkjøring av tømmer med Alstor 841, minilassbærer, inntil 15-20 transporter tur/retur.
- Tillatelse til motorferdsel med to biler, materiell o.a. dagene firmaet løser oppdraget (anslått til 8-12 dager). Antall transporter 16-24 t/r avhengig av oppdragets varighet.

Hjemmelsgrunnlag

Delegering

Saker knyttet til motorferdsel i Jomfruland nasjonalpark er delegert til forvalter jf. vedtekter for Jomfruland nasjonalpark og delegasjonsreglement for Jomfruland nasjonalpark og Stråholmen landskapsvernområde.

Forvalter er tidligere ansatt i firmaet (frem til 2014) og i samme omgangskrets som eier av firma. Forvalter har drøftet spørsmålet om habilitet med styreleder og kommet frem til at

saken kan forberedes av forvalter, men legges frem uten innstilling. Styret bes ta stilling til dette før saken behandles.

Saken bør videre drøftes på prinsipielt grunnlag av styret da det søkes om en større antall transporter og motorisert ferdsel gjennom nasjonalparken. Isolert vil dette være i konflikt med forvaltningsmålet om stillhet i eikeskogen i nasjonalparken, men bør vurderes opp mot utfordringer med slitasje på veilinje og terreng fra tyngre kjøretøy.

Verneformål – forskrift

Forskrift om vern av Jomfruland nasjonalpark, § 9 første ledd: Det er forbud mot motorferdsel på land, på is og i luften lavere enn 300 meter over bakken.

§ 9 fjerde ledd; forvaltningsmyndigheten kan etter søknad gi tillatelse til:

d.) Motorferdsel for annen nødvendig transport av varer og utstyr til hytter som ligger i nasjonalparken eller som har sin eneste adkomst gjennom den.

g.) Nødvendig motorisert ferdsel til hytter som bruker veien inn til Øytangen gård.

Forvaltningsplan

Forvaltningsmål: Preget av ro og stillhet nord på Jomfruland skal bevares.

Kjøretøy og redskap skal ikke gi varige kjøreskader på vegetasjon eller terreng. Sporvidden til traktorer skal ikke være større enn eksisterende kjørespor. Kjøring skal unngås i perioder da værmessige forhold tilisier at faren for kjøreskader på veier og stier er større enn vanlig.

Ved eventuelle skader, skal den som forårsaker skaden selv sørge for at skadene blir reparert og bekoste dette.

Presedens

§ 9 fjerde ledd a.) – g.) er «kan»-bestemmelser. Med dette menes at det ikke er en rett å få dispensasjon, men noe forvaltningsmyndigheten kan vurdere å innvilge basert på en konkret vurdering av den enkelte søknad. Hver søknad behandles for seg. I og med at det etter disse paragrafene er snakk om dispensasjon til et (i utgangspunktet forbudt) tiltak, danner ikke en dispensasjon i sak presedens i ev. påfølgende/ liknende saker.

Vurdering

Jf. verneforskriften § 9 første ledd er motorferdsel i Jomfruland nasjonalpark forbudt. Forbudet gjelder også på Hovedveien gjennom nasjonalparken frem til Øytangen. Det er i dag kun nødvendig motorisert ferdsel til Øytangen gård som er direkte tillatt. Retningslinjer for hva som omfattes av paragrafen, gis i forvaltningsplanen.

Det er i dag 11 hytter med egen adresse som har sin eneste veiadkomst via Hovedveien gjennom nasjonalparken nord for porten til eikeskogen. Jf. verneforskriften fjerde ledd g.) kan forvaltningsmyndigheten etter søknad tillate nødvendig motorisert ferdsel til hytter som bruker veien inn til Øytangen. § 9 fjerde ledd d.) gir forvaltningsmyndigheten mulighet til å dispensere for «*Motorferdsel for annen nødvendig transport av varer og utstyr til hytter som ligger i nasjonalparken eller har sin eneste adkomst gjennom den.*»

Forvaltningsplanen har følgende, ikke juridisk bindende, retningslinje for § 9 fjerde ledd g.):

- *Med nødvendig transport menes transport som vil være uforholdsmessig fysisk krevende, tidskrevende eller kostbar hvis den skal gjennomføres uten motorisert kjøretøy. Tillatelser som gis bør være enkeltransporter eller til et begrenset antall transport. Det bør gis flerårige tillatelser.*

Forvaltningsplanens retningslinjer til § 9 fjerde ledd d.) sier:

- *Bestemmelsen gjelder nødvendig transport av varer og utstyr, ikke ren persontransport. (...)*

I tillegg til adgangen verneforskriften gir, må det innhentes tillatelse fra grunneier, hvis den som kjører ikke er grunneier selv. På strekningen eikeskogen - Øytangen er det Kari Nicolaysen og Miljødirektoratet som er grunneiere. Forvaltning av Miljødirektoratets eierskap ligger til Kragerø kommune.

Formålet med forbudet mot motorisert ferdsel er å bevare preget av stillhet og ro i nasjonalparken og skogen, samt unngå unødvendig slitasje på vegetasjon og terreng. Det er derfor ikke ønskelig med motorferdsel med høy frekvens (mange turer) eller med kjøretøy som gir mye støy.

Veien gjennom eikeskogen er av enkel standard og det er ønskelig at motorferdsel unngås på dager etter mye nedbør eller i teleløsning. Langs hele veien går veilinja i dryppsonen for eiketrærne og det er rimelig å anta at kjøring med tung redskap over tid skader rotsystemet på trærne.

Kjøring bør primært kun tillates på dager med tørt vær og hvor ev. regnvann har fått tid til å dreneres eller på frossen mark.

Det er lite til ingen kunnskap om ev. senskader på rotsystemet til trærne langs Hovedveien. De seneste årene har forvalter sett en økt trafikkbelastning i form av tyngre og større biler, som gjør at forvaltningsmyndigheten bør legge til grunn en føre-var tankegang.

Nasjonalparkforvalter mener det må ses på rekkevidden og omfanget av motorferdsel (den direkte tillatte og gjennom dispensasjoner) ved revisjon av forvaltningsplanen.

Hovedveien er i dag i en dårlig forfatning grunnet kjøring med stadig tyngre biler. Moderne biler har jevnt over høyere egenvekt og lovlig kjøring ifbm. renovasjon på Øytangen gjennomføres i dag med store og tunge lastebiler. Forvaltningsmyndigheten kan sette vilkår om tørr og frossen mark på dispensasjoner, men renovasjonstjenesten kjører på faste dager, uansett vær. Det er derfor stor slitsje fra lovlig kjøring i barmarkssesongen når det regner eller er vått.

Forvaltningsmyndigheten bør videre vurdere hensynet til eikeskogen som står svært tett på veien. Ut fra beskrivelser og observasjoner er veilinja svært enkelt bygget med skog tett på. Gamle trær er svært sårbare for trykkskader på røttene i dryppsonen. Skadene ses først etter mange år, hvor trærne begynner å dø. Gjentakende kjøring med tung redskap bidrar til å fremskynde dette.

Til tross for forvaltningsmålet om fred og ro, bør det gjøres en avveining mellom trykkskader knyttet til tyngre kjøretøy og frekvens. Dette særlig på dager i lavesesong, hvor det oppholder seg få turister på øya. Det kan være fordelaktig for ev. skader på vegetasjon og terreng at det tillates flere transport med lettere maskiner, enn få turer med svært tung redskap. Maskinen for uttransport har et gunstig og lavt marktrykk, men dette går på bekostning av kapasitet og forutsetter flere transport enn ved bruk av traktor/henger.

Tidligere saker

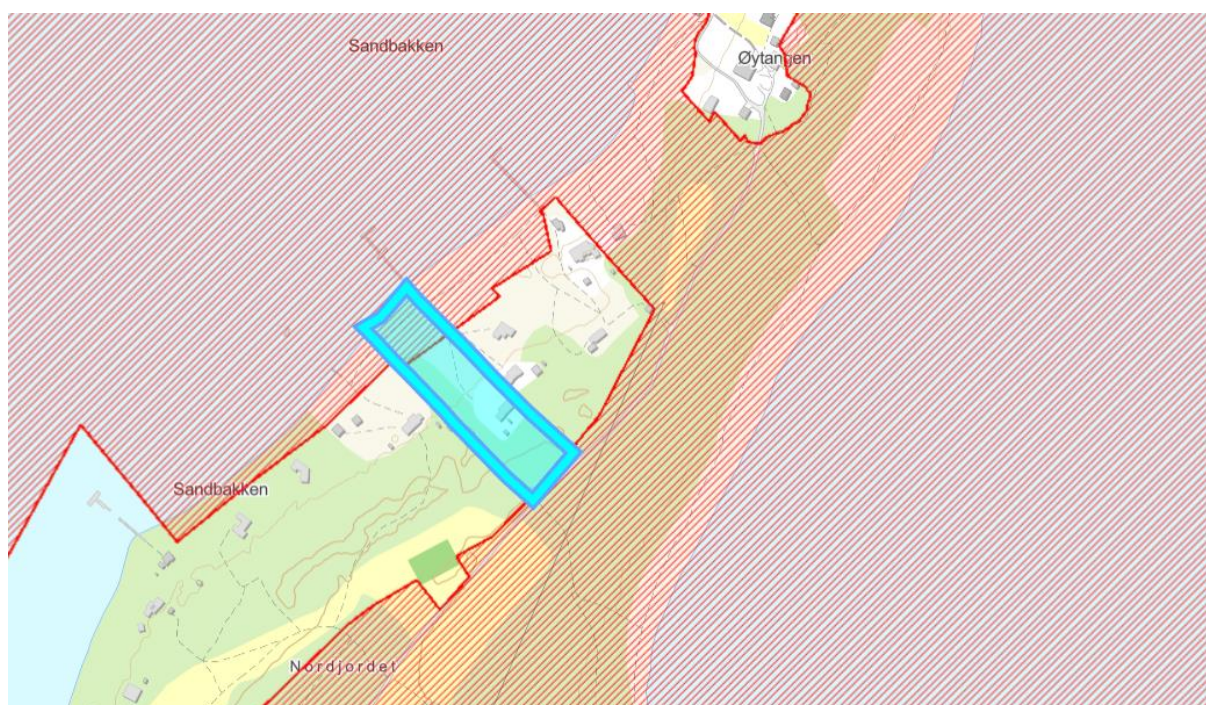
Det er få tidligere saker hvor det er søkt om et større antall transporter i eller gjennom nasjonalparken.

I styresak 2020/35 ble det søkt om inntil 30 transporter med bil og henger i forbindelse med byggearbeider på hytte. Persontransport til og fra hytta i forbindelse med byggearbeidene skulle gjennomføres med båt. Byggeperioden var beregnet til 12 – 18 måneder. I sin vurdering la forvalter til grunn at færre transporter med traktor og henger ville bidra til å begrense forstyrrelsene i nasjonalparken og styret tillot inntil fem transporter med større materiell, mot høyere antall transporter med mindre bil og henger. Det ble satt vilkår at tillatelsen kun gjaldt kjøring på tørr eller frossen mark, samt at søker ble opplyst om transport av byggevarer og redskap på sjø inn til brygga på Øytangen kunne være et supplement.

Foruten den ene saken er det hittil ingen saker hvor det er søkt om et så høyt antall transporter.

Jf. prinsippene om dispensasjonsbehandling skal hver sak behandles for seg. Samtidig kan man se hvordan lovverket tidligere er tolket. Retningslinjene i forvaltningsplanen er tydelige på at transportene må være nødvendige. Jf. retningslinjene til § 9 fjerde ledd d.) anses ikke ren persontransport som nødvendig.

Hovedveien 133 ligger på «innsiden» med egen brygge. Persontransport og transport av håndterlig redskap til og fra eiendommen, jf. søknad 2020/35, kan gjennomføres med båt. Kartutsnittet under viser eiendommen markert med blått. Nasjonalparken er farget med rød skravering.



Sentrale vurderingsmomenter

- Forvaltningsmyndigheten kan etter søknad tillate annen nødvendig transport av varer og utstyr eller motorisert ferdsel til hytter som bruker veien inn til Øytangen (§ 9 fjerde ledd d.) og g.).

- Ren persontransport anses ikke som nødvendig etter bokstav d.) og g.). Eiendommen har egen brygge med kort vei opp til hytta som kan benyttes til transport av personer og lettere utstyr i oppdragsperioden.
- Det er et forvaltningsmål å opprettholde preget av ro og stillhet nord på Jomfruland.
- Av hensyn til vegetasjon, terreng (eikeskogen) og tilstanden på Hovedveien kan det være fordelaktig med flere og lettere transportere enn få og tunge, men dette må vurderes i hver enkelt sak og tid på året.
- Det tillates ikke kjøring på våt mark eller i teleløsning. Etter kraftige regskyll skal bakken få mulighet til å drenes for kjøring kan gjennomføres. Motorferdsel bør utelukkende foregå på dager hvor bakken er tørr eller frossen.

Vedlegg – Søknad

Fra: peder@skagerak-trepleie.no <peder@skagerak-trepleie.no>
Sendt: tirsdag 20. august 2024 14:15
Til: Dobbedal, Eirik Johansen <Eirik.Dobbedal@statsforvalteren.no>
Kopi: bjco@hesselberg.no
Emne: Kjøretillatelse over Nasjonalparken

Hei.

Vi skal utføre landskapspleie og fristilling av store eiketrær på eiendommen til Bjarne Corwin, Hovedveien 135, på Jomfruland i høst. For å utføre oppdraget søker vi herved tillatelse til å transportere maskiner (Alstor minilassbærer og Timberwolf flishugger på gummibelter) og litt tømmer over Nasjonalparkens grunn. Strekningen det gjelder er på ca 10 meter fra grinda til Hovedveien 135 og over til grusvei som da benyttes videre ut av Nasjonalparken. Maskinene er 160 cm brede.

Med vennlig hilsen

Peder Aarø

Skagerak trepleie – Peder Aarø AS

Tlf: 90761576

E-post: peder@skagerak-trepleie.no

Web: www.skagerak-trepleie.no

27. aug. 2024 kl. 12:51 skrev Dobbedal, Eirik Johansen <Eirik.Dobbedal@statsforvalteren.no>:

Hei

Viser til telefonsamtale.

Kan du sende en e-post med antall transporter (anslagsvis) det vil være behov for, slik at jeg har dette skriftlig?

- Flishugger (dette er en tur inn og en tur ut)
- Alstor (ca. Antall transporter det er behov for å transportere ut tømmeret?)

- Behov for bruk av biler til utstyr og mannskap ifbm. gjennomføring av oppdraget (antall biler og antall dager)

Med vennlig hilsen

Eirik Johansen Dobbedal
nasjonalparkforvalter



Statsforvalteren i Vestfold og Telemark

Telefon: 33 37 23 52
Mobil: 99 42 90 65
E-post: Eirik.Dobbedal@statsforvalteren.no
Web: www.statsforvalteren.no/vt

From: Peder Aarø[peder@skagerak-trepleie.no]
Sent: 27.08.2024 15:20:27
To: Dobbedal, Eirik Johansen[Eirik.Dobbedal@statsforvalteren.no]
Cc: Bjarne Corwin[Bjarne.Corwin@hesselberg.no]
Subject: Kjøretilatelse over Nasjonalparken

Hei, her er en oversikt over transportbehov:

- Beltegående Timberwolf flishugger én tur inn og én tur ut
- Alstor lastebærer, tømmertransport, 15-20 turer
- 2 biler tur-retur Corwin i 8-12 dager

Med vennlig hilsen

Peder Aarø

Peder Aarø AS

Skagerak trepleie

Sendt fra min iPhone