

# Møteinnkalling

---

**Utvalg:** Navitdalen og Kvænangsbotn verneområdestyre  
**Møtested:** , Sørstraumen. Kvænangshagen Verdde.  
**Dato:** 02.04.2019  
**Tidspunkt:** 16:00

---

Viser til tidligere varsel/innkalling.

Tryggve Enoksen og Vera Wassnes har meldt avbud. Vara er innkalt.

**Møteplan:**

16:00 – 17:45	Servering av enkel møtemat Styremøte – saksbehandling.
18:00 – 19:30	Møte med Rådgivende utvalg.

## Saksliste

<b>Utvalgs- saksnr</b>	<b>Innhold</b>	<b>Lukket</b>	<b>Arkiv- saksnr</b>
ST 5/19	Referatsaker		
RS	Bruk av droner i verneområder - informasjon		2019/3696
RS	Kartlegging og verdisetting av friluftsområder i Kvænangen kommune		2019/4191
RS	Spørsmål om motorferdsel i Kvænangsbotn landskapsvernområde		2019/4036
ST 6/19	Informasjons- og drøftingssaker til møte 02.04.2019		2019/4671
ST 7/19	Godkjenning av protokoll og referat fra styremøte og samarbeidsmøte 07. og 08.02.2019		2019/4672
ST 8/19	Behandling av årsmelding og tiltaksrapport for Kvænangsbotn og Navitdalen landskapsvernområder 2018.		2019/4683
ST 9/19	Dispensasjon for bygging av gamle og transport av utstyr og materiell i Navitdalen lvo		2019/3362
ST 10/19	Tiltaksplan for 2019. Disponering av bevilgning til tiltak i verneområder, plan- og driftsmidler.		2019/582

**ST 5/19 Referatsaker**



Nasjonalpark- og verneområdestyrer  
Kommuner med forvaltningsmyndighet

Trondheim, 06.03.2019

Deres ref.:  
[Deres ref.]

Vår ref. (bes oppgitt ved svar):  
2018/12818

Saksbehandler:  
Arnt Hegstad

## Bruk av droner i verneområder

Miljødirektoratet er kjent med at Sametinget har sendt ut et brev til nasjonalpark- og verneområdestyrer der spørsmålet om bruk av droner i reindrifta tas opp. Vi er også kjent med at andre vurderer å bruke droner i forbindelse med beitenæring, skjøtsel og forvaltning av verneområder, naturovervåkning, oppsynsvirksomhet osv. Det er derfor fra mange hold fremsatt ønske om at direktoratet skal utarbeide retningslinjer for bruk av droner i verneområder.

Innledningsvis kan det være grunn til å peke på at bruk av droner ikke regnes som motorferdsel etter motorferdselloven med forskrifter - og for verneforskrifter legger vi samme definisjon av motorferdsel til grunn som i motorferdselloven. Vi mener også at forbudet mot lavtflyging i verneområder heller ikke rammer bruken av droner. Det finnes likevel mange eksempler på at bruk av droner er særskilt regulert i forskrifter om vern etter naturvernloven og naturmangfoldloven. Vi gjør også oppmerksom på at bruk av droner generelt er regulert gjennom egne forskrifter om luftfartøy som ikke har fører om bord, jfr nærmere informasjon på Luftfartstilsynets hjemmesider.

I nyere verneforskrifter er det for nasjonalparker og naturreservat tatt inn et uttrykkelig forbud mot bruk av droner i forskriftene. I mange eldre verneforskrifter fremkommer forbudet mot droner gjennom bestemmelser som ...forbud mot motordrevet modellfly o.l. For verneområder som ikke har noe generelt forbud mot droner kan det være tatt inn et forbud mot unødig forstyrrelse av dyrelivet. Her vil det normalt måtte avgjøres konkret om bruken av droner innebærer en unødvendig forstyrrelse av dyrelivet i det aktuelle tilfellet.

Ulempene og skadepotensialet med bruk av droner er vel kjent, både i forhold til friluftsliv og dyreliv. Samtidig kan bruk av droner ha stor nytteverdi, f.eks. ved bruk i naturforvaltning og ulike typer næringsvirksomhet. Dette gjelder ikke minst når bruk av droner kan redusere kjøring på barmark eller redusere bruken av fly/helikopter.

### Generelle unntak i verneforskriftene

Bruk av droner ved skjøtsel vil være unntatt fra forbudet i verneforskriften. Det forutsetter naturligvis at skjøtselen er nødvendig og ligger innenfor hjemmelen i naturmangfoldloven § 47. Videre forutsettes det at skjøtselen skjer i regi av eller på oppdrag fra forvaltningsmyndigheten for verneområdet.

### **Særskilt dispensasjon**

For områder med forbud mot bruk av droner kan det både for tamreindrift, sauenæring, oppsynsvirksomhet mv vurderes å gi dispensasjon etter naturmangfoldloven § 48. De vurderingene som skal gjøres av hjemmelsforhold, naturtilstand, sårbarhet og skjønnsmessige forhold fremgår generelt av Miljødirektoratets "Rundskriv om forvaltning av verneforskrifter". I tillegg kommer naturligvis en vurdering av miljørettsprinsippene i tråd med Klima- og miljødepartementets sin veileder til naturmangfoldloven kap II. Vi finner det således ikke formålstjenlig å lage særskilte retningslinjer om mulig dispensasjon for bruk av droner i tillegg til disse veilederne. Slike retningslinjer ville under enhver omstendighet måtte bli svært generelle og være til lite hjelp i enkeltsaker. Her må nasjonalpark- og verneområdestyrene uansett gjøre en konkret vurdering opp mot verneformålet og de hensyn som er nevnt ovenfor.

### **Verneforskriftene**

Miljødirektoratet mener det er tilstrekkelig regulering av droner i de fleste verneområder, men at det med fordel kunne vært brukt begrep som "drone" i stedet for "modellfly og lignende". Eventuelle forskriftsendringer må imidlertid vurderes i lys av det generelle arbeidet med standardisering og forenkling av forskriftsmalene. Det vil ikke være aktuelt å revidere forskriftene på dette punktet uten at det skjer i forbindelse med andre nødvendige endringer av verneforskriftene.

Hilsen

**Miljødirektoratet**

*Dette dokumentet er elektronisk godkjent*

Knut Fossum  
Seksjonsleder

Arnt Hegstad

Tenk miljø - velg digital postkasse fra e-Boks eller Digipost på [www.norge.no](http://www.norge.no).

Kopi: Fylkesmennene



MILJØ-  
DIREKTORATET

Fra: Kari Killi Olsen[kari.killi.olsen@miljodir.no]

Dato: 8. mar 2019 09:38:50

Til: Meldal kommune; post@moss.kommune.no; Namsskogan Kommune; Namsos Kommune; Naustdal kommune; Nærøy Kommune; Os Kommune; post@rauma.kommune.no; Rindal Kommune; Ringebu kommune; Røros kommune; Røyrvik Kommune; post@sirdal.kommune.no; Snillfjord kommune; Postmottak@stavanger.kommune.no; Steinkjer Kommune; Stjørdal Kommune; Stord kommune; postmottak@suldal.kommune.no; Sunndal Kommune; post@time.kommune.no; Tokke Kommune; Tolga Kommune; Tromsø kommune; postmottak@trogstad.kommune.no; Tydal kommune; Tynset Kommune; postmottak@ullensaker.kommune.no; Ulvik kommune; Vanylven Kommune; Vik kommune; Vågå kommune; Østereng, Geir; Simonsen, Tor Asbjørn Aslaksen; Kollstrøm, Rolf; Vistnes, Ingunn Ims; Hansen, Stine Emilie Nøding; Baardvik, Bjørn Morten; Birkeland, Ingve; Skjemstad, Oddrun; Benonisen, Rune; Blixgård, Asgeir; Baardvik, Bjørn Morten; Etnestad, Hanne; Lamo, Torhild; Wika, Jannike Elise; Lium, Sigrid Elise; Ingvaldsen, Inge Sollund; Grønmyr, Brit; Bach, Steinar; Tødås, Tore; Haug, Astrid Alice; Nisja, Eli Grete; Berger, Marit Sophie; Thyrum, Kirsten; Børve, Lars; Bjurstedt, Carl Severin; Sørlie, Kristine; Øyjordet, Ingvild; Grevrusten, Stein Magne; Berge, Eirin; Dalen, Bjørn; Sveen, Kari; Ullring, Ulf; Liebe, Morten; Moen, Hege Sæther; Nystad, Ingvild Hansen; Nedrelo, Eldrid; Knagenhjelm, Maria; Røyrvik, Alf Erik; Nornes, Anbjørg; Haavik, Astrid Bakke; mavjmg@fylkesmannen.no; Sødergren, Guro; Odden, Alf; Haug, Jørn Trygve; Solstrand, Maria-Victoria; Buttingsrud, Trond Erik; Jaren, Hege; Peter C A Köller; Johannessen, Morten; Olsen, Monika; Nystuen, Hilde; Ødegaard, Ragnar; Kildahl, Henriette Othilie Bøe; Strandli, Bjørn; Salmila, Karoline  
Kopi: FMTF Post; FMVL Postmottak; FMVT Postmottak; Fylkesmannen i Møre og Romsdal; FMNO Postmottak Fylkesmannen i Nordland; FMTL Postmottak; Postmottak Fylkesmannen i Innlandet; FmOVPost; FM Rogaland, Postmottak; FMAV Post  
Tittel: Bruk av droner i verneområder

---

Vår ref.: 2018/12818

Dette dokumentet er elektronisk godkjent og har derfor ingen signatur. Denne oversendelsen vil kun bli sendt elektronisk.

Vi ber om at offisielle svar og henvendelser til Miljødirektoratet gjøres til [post@miljodir.no](mailto:post@miljodir.no)

Med hilsen

**Kari Killi Olsen**

seniorkonsulent, Land- og friluftslivavdelingen



**Miljødirektoratet**

Telefon: 03400 / 73 58 05 00

Mobil: 930 12 160

E-post: [kari.killi.olsen@miljodir.no](mailto:kari.killi.olsen@miljodir.no)

[www.miljodirektoratet.no](http://www.miljodirektoratet.no) - [www.miljostatus.no](http://www.miljostatus.no)



# Kvænanen kommune

## Næring, utvikling og teknisk

VERNEOMRÅDESTYRET KVÆNANGSBOTN  
OG NAVITDALEN LVO  
Hovedvegen 2  
9151 STORSLETT

<b>Deres ref:</b>	<b>Vår ref:</b> 2019/64-1	<b>Løpenr:</b> 691/2019	<b>Arkivkode</b> L12	<b>Dato</b> 19.03.2019
-------------------	------------------------------	----------------------------	-------------------------	---------------------------

### Kartlegging og verdsetting av friluftsområder i Kvænanen kommune

Kvænanen kommunen går nå i gang med å kartlegge og verdsette kommunens friluftsområder. Kartleggingen skal foregå i tråd med Miljødirektoratets veileder M98-2013, *Kartlegging og verdsetting av friluftslivsområder*. Veilederen finnes gjennom å søke på Miljødirektoratets nettsider, eller direkte via denne lenken: <http://www.miljodirektoratet.no/Documents/publikasjoner/M98/M98.pdf>

Resultatet av kartleggingen blir et temakart og et dokument med beskrivelser av det enkelte områdes verdi og kvaliteter. Temakartet publiseres på Miljødirektoratets nettbaserte karttjeneste **naturbase.no** og presentert via kommunens digitale innsynsløsning **kommunekart.no**.

Kartlegging og verdsetting av friluftslivsområder er et viktig kommunalt virkemiddel for å identifisere, utvikle og ivareta arealer for friluftslivet. Vi presiserer at dette er en rent faglig kartlegging hvor friluftsområder skal kartlegges uten å vurdere friluftsinnteresser opp mot andre interesser, administrative forhold eller planer. Kartlegging og verdsetting av friluftsområder er en temakartlegging, ikke en plan, og legger ingen juridiske føringer for arealbruk. Friluftskartleggingen skal inngå som et viktig kunnskapsgrunnlag for videre kommunal planlegging.

Kommunen ønsker å gjennomføre kartleggingen sammen med ressurspersoner i og utenfor kommunen. Dersom du/dere ønsker å bidra i denne prosessen ønsker vi at du/dere tar kontakt med prosjektleder Silje Kristin Nygård på epost [silje.nygard@kvanangen.kommune.no](mailto:silje.nygard@kvanangen.kommune.no).

Kartleggingen gjennomføres april og mai i 2019.

Med vennlig hilsen

Silje Kristin Nygård  
Planlegger  
Direkte innvalg:  
e-post: [silje.nygard@kvanangen.kommune.no](mailto:silje.nygard@kvanangen.kommune.no)

*Dokumentet er elektronisk godkjent og inneholder derfor ikke håndskrevet signatur.*

---

Postadresse:  
Kommunehuset, Garu 8  
9161 BUREFJORD  
E-post: [post@kvanangen.kommune.no](mailto:post@kvanangen.kommune.no)

Besøksadresse:  
Kommunehuset, Gargu 8  
[www.kvanangen.kommune.no](http://www.kvanangen.kommune.no)

Telefon: 0  
Organisasjonsnr: 940331102





**Verneområdestyret  
for Kvænangsbøtn  
og Navitdalen  
landskapsvernområder**

**Postadresse**  
Fylkesmannen i Troms og  
Finnmark,  
Statens hus, 9815 Vadsø

**Besøksadresse**  
Hovedveien 2  
9151 Storslett eller  
Kvænangshagen verdde,  
Sørstraumen.

**Kontakt**  
Sentralbord: +47 78 95 03 00  
Direkte: +47 90660709  
[rune.benonisen@fylkesmannen.no](mailto:rune.benonisen@fylkesmannen.no)  
[www.nasjonalparkstyre.no/Kvanangsbøtn-og-Navitdalen-LVO/](http://www.nasjonalparkstyre.no/Kvanangsbøtn-og-Navitdalen-LVO/)

Nord-Troms Brannvesen  
GARGU 8  
9161 BURFJORD

Saksbehandler Rune Benonisen

Vår ref. SAKSNR-NRISAK  
PRIMÆRKLASSERING

Deres ref. 19/4036 Dato BREVDATO

## SPØRSMÅL OM MOTORFERDSEL I KVÆNANGSBOTN LANDSKAPSVERNOMRÅDE

Vi har fått opplyst at Nord-Troms brannvesen hadde aktivitet i området rundt den 06.03.2019. Så vidt vi forstår er det snakk om ferdsel med snøskuter i sammenheng med brannsyn eller feing. Vi fikk også opplyst at vedkommende hadde transportert utstyr til private i sammenheng med oppdraget. Vi fikk ikke klarhet i om dette også gjelder transport av personer.

Vi vil gjerne ha mer opplysninger om forholdene rundt denne saken. Verneområdestyret må på bakgrunn av dette gjøre en vurdering av om ferdselen er i tråd med gjeldende regelverk. Vi håper på svar før 2. april. Hvis ikke det lar seg gjøre, ønsker vi melding om det.

Verneområdestyret er forvaltningsmyndighet for Kvænangsbøtn og Navitdalen landskapsvernområder. Vernereglene er gitt i en egen verneforskrift som regulerer bla motorferdsel. Det er et generelt forbud mot motorferdsel i disse områdene, men - visse typer aktivitet er gitt generelt fritak, mens andre aktiviteter igjen kan gis dispensasjon etter søknad.

Tiltak i forbindelse med «brannvern» er unntatt fra det generelle motorferdselsforbudet. Hva som ligger i dette begrepet «brannvern» er ikke definert for Kvænangsbøtn siden vi ikke har godkjent forvaltningsplan. Nasjonale retningslinjer tilsier at feing og brannsyn på objekter i verneområder ikke automatisk er unntatt fra motorferdselsforbudet, og at det vil kreves dispensasjon når det skal gjennomføres. I vurderingen vil bla legges til grunn at det kan være noen begrensninger i perioder det tillates motorisert trafikk pga yngle- og hekketider.

Med hilsen

Rune Benonisen  
Verneområdeforvalter

Etter våre rutiner er dette brevet godkjent og sendt uten underskrift

Fra: Benonisen, Rune[fmtrrub@fylkesmannen.no]

Dato: 15. mar 2019 15.31.00

Til: 'post@nordtrollsbrannvesen.no'

Kopi: Blixgård, Asgeir; john.karlsen@trollsfylke.no; Marit Kristine Hætta Sara (mkrmathi@online.no); Ole Mathis Eira (x.m.eira@hotmail.com); Tryggve Enoksen; Vera Marie Eilertsen-Wassnes (veramw@hotmail.com)

Tittel: SPØRSMÅL OM MOTORORDERSEL I KVÆNANGSBOTN LANDSKAPSVERNOMRÅDE

---

Se vedlagt brev.

Med vennlig hilsen

**Rune Benonisen**

Nasjonalkparkforvalter

Verneområdeforvalter

Mobil: +4790660709



**Verneområdestyret  
for Kvænangsbotn  
og Navitdalen  
landskapsvernområder**



**Nasjonalkparkstyret  
Reisa nasjonalpark**

[www.nasjonalkparkstyre.no/Kvanangsbotn-og-Navitdalen-LVO](http://www.nasjonalkparkstyre.no/Kvanangsbotn-og-Navitdalen-LVO)

[www.nasjonalkparkstyre.no/Reisa-nasjonalkpark/](http://www.nasjonalkparkstyre.no/Reisa-nasjonalkpark/)



**Verneområdestyret  
for Kvænangsbotn  
og Navitdalen  
landskapsvernområder**



**Nasjonalparkstyret  
Reisa nasjonalpark**



Arkivsaksnr: 2019/4671-1

Saksbehandler: Rune Benonisen

Dato: 25.03.2019

Utvalg	Utvalgssak	Møtedato
Navitdalen og Kvænangsbotn verneområdestyre	6/19	02.04.2019

## Forvalters innstilling

Uten innstilling

## Innspill om ryddeaksjon Navitdalen

Det har kommet et lokalt initiativ på å gjennomføre en ryddeaksjon i Navitdalen sommer-høst 2019. Det er i den sammenheng kommet spørsmål om VO styret kan bidra til at dette kan gjennomføres.

## Bidrag til fotoutstilling i Kvænangshagen Verdde juni 2019

Ragnhild Enoksen i Kvænangshagen Verdde har planlagt en fotoutstilling og kurs for produksjon av slike utstillinger sommeren 2019. Selve utstillingen planlegges å være åpen hele sommeren, men at den kan åpne samtidig med åpning av utstillingens visningsrommet. Det er ønskelig med bidrag på inn til Kr 15 000,- til materiale i sammenheng med denne utstillingen.

## Oppdatert møteplan for 2019

Gjennomgang og oppdatering av datoer for møter i 2019.

## **Forespørsel om samarbeid om arbeidsplass for ungdom sommer 2019**

Ragnhild Enoksen i Kvænanngshagen Verdde har spurt om verneområdestyret kan samarbeide med dem om å tilby en sommerarbeidsplass for ungdom 2019. Det er kommunen som betaler lønn, men vi må da forplikte oss til å ha opplegg og oppfølging i en eller to uker.

## **Åpning av utstillingen / visningsrommet**

Visningsrommet er ferdig. Det bør gjennomføres en åpning med inviterte gjester og festligheter. Hvilken dato passer, og hvilket opplegg ønsker styret?

## **Endringer i styret**

Representant for Kvænanng kommune, Vera Wassnes, har meldt at hun må trekke seg fra videre arbeid i verneområdestyret. Vi har gitt informasjon tilbake at dette må meldes til kommunen og Miljødirektoratet. Verneområdestyret som sådan har ikke myndighet i denne saken. Representant foreslås av kommunestyret, og oppnevnes formelt av Miljødirektoratet (på delegasjon fra Klima- og Miljøministeren). Inn til ny beskjed foreligger, tar vi til etterretning av Wassnes ikke kan møte, og vil da innkalle hennes vara. Det er for øvrig opp til Kvænanng kommune å gjøre eventuelle endringer for representasjon i styret inkludert oppnevning av ny vara.

## **Arbeidsplan**

Forvalternes arbeidsplaner legges frem på møtet godkjenning og prioritering av arbeidstid videre i 2019.

## **Rådgivende utvalg**

Styret vurderer behov for oppdatering av medlemmer til styrets rådgivende utvalg. Styret står fritt til å invitere de de mener kan gi råd til styrets arbeid. Vi ber styret om å vurdere oppdatering av denne lista.

<http://nasjonalparkstyre.no/Kvanangsbotn-og-Navitdalen-LVO/Styret/Faglig-radgivende-utvalg/>



## Saksfremlegg

Arkivsaksnr: 2019/4672-0

Saksbehandler: Rune Benonisen

Dato: 26.03.2019

Utvalg	Utvalgssak	Møtedato
Navitdalen og Kvænangsbotn verneområdestyre	7/19	02.04.2019

Vedlegg:

- 1 REFERAT-samarbeidsmøte-reinbeitedistrikter-8febr2019.docx
- 2 Protokoll-07022019

### Forvalters innstilling

Verneområdestyret godkjenner innkalling.

Verneområdestyret godkjenner protokoll fra styremøte.

Verneområdestyret godkjenner referat fra samarbeidsmøte med reinbeitedistrikter berørt av verneområdene.

### Saksopplysninger

### Vurdering



# REFERAT

## Dialogmøte med Reinbeitedistrikter berørt av Kvænangsbotn og Navitdalen landskapsvernområder

### Fremmøtte fra reinbeitedistrikter

Per Bæhr og Per Anders Bals	D33-Spalca
Mikkel Isak Eira	D35 – Fávrrsorda
Mikkel Mathis Hætta og Isak Mathis Triumph	D34 – Ábborašša

### Forfall / ikke møtt

Representant	D40 - Orda
--------------	------------

### Fra verneområdestyret

Ole Mathis Eira	Medlem
Tryggve Enoksen	Medlem
Marit Kristine Hætta Sara	Nestleder (leder)
Asgeir Blixgård	Forvalter
Rune Benonisen	Forvalter

### Bakgrunn

Verneområdestyret har lenge hatt ambisjoner om å ha egne samarbeidsmøter med reinbeitedistriktene som berøres av vernet. Dette i tillegg til de åpne møtene som arrangeres for faglig rådgivende utvalg. Det ble derfor besluttet å legge årets første styremøte til Kautokeino. Alle distriktene som berøres av Kvænangsbotn og Navitdalen lvo ble invitert ved utsending av e-post. Her la vi frem en sak (se under) og ba om innspill til andre saker. Ingen saker ble fremmet på forhånd.



# REFERAT

---

## Drøftingssak – langsiktige avklaring om motorferdsel i verneområder gjennom reindriftens distriktsplaner.

Reindriften har særskilt rettigheter for bruk av motorkjøretøy i sin drift, også i verneområder. Men denne rettigheten trer først i kraft når noen plikter er oppfylt, i praksis at motorisert ferdse skal foregå i samsvar med fastsatte forskrifter om vern ([jmf reindriftsloven §23](#)).

I nyere verneforskrifter og forvaltningsplaner for verneområder er det fastsatt at motorferdsel i sammenheng med reindrift kan foregå i samsvar med reindriftens egne distriktsplaner. Forutsatt at de har et innhold som samsvarer med reindriftslovens bestemmelser ([reindriftslovens §62 pkt 3](#)) og at vernemyndighetene har gjort vedtak om at motorferdsel som planen beskriver ikke er i strid med vernet.

I dag er det en del variasjon om hvor nøye de enkelte distriktsplanene omtaler motorferdsel. Verneområdestyret fremmer derfor et konkret forslag til hva vi mener kan være tilstrekkelig innhold for å kunne gjøre langsiktige / varige avklaringer mellom reindrift og vernemyndigheter på dette tema.

Forslaget ble sendt ut på forhånd og også lagt frem på møtet. Det ble deretter lagt opp til diskusjon og innspill.

### **Følgende kommentarer og spørsmål ble fremmet i møtet:**

Hva er tilstrekkelig detaljeringsgrad? Er vanskelig/umulig å lage oversikt på hvordan kjøring foregår fra dag til dag.

Svar/kommentar:

Fra vernemyndighetenes side trenger vi informasjon som er så detaljert at det 1. er mulig å vurdere opp mot verneverdiene og 2. kan følges opp av oppsyn /politi. Hva som er tilstrekkelig er ikke gitt, så det må prøves ut.

Men vi kan tenke oss at det vil være nok å vise til faste spor og traseer på kart og en tekst som sier noe om når disse brukes. Her vil perioder, eks «under flytting fra midten av august til oktober» være godt nok tror vi. For områder gjelder det samme. Et kart som viser hvilke områder som brukes og en tekst som sier noe om periodene eks «innenfor område x drives tilsyn og periodevis gjeting med bruk av atv i perioden mellom 15.august og midten av oktober».





# REFERAT

---

Vi anbefaler at distriktene prøver seg fram, så kan vi drøfte videre om vi mener det bør gjøres justeringer.

Det er noe usikkerhet om detaljert informasjon vil bli brukt mot distriktene. Eksempel. Hva skjer hvis det oppstår akutte behov for motorferdsel som ikke er beskrevet i distriktsplanen?

Svar/kommentar:

Vi mener dette kan ordnes med å ha en tekst i distriktsplanen som sier eks «hvis det oppstår nye behov for ferdsel som er akutt eller som følge av en eller annen rask endring så må det tas høyde for det. Evnt varige endringer i kjøребehov bør innarbeides i distriktsplanene og behandles på nytt.

Vil andre myndigheter. Vil f.eks. miljødirektoratet kunne overprøve den enigheten som verneområdestyret og reinbeitedistriktene kommer frem til?

Svar/kommentar:

En dispensasjon etter reglene i verneforskriften gjøres av verneområdestyret. Andre myndigheter vil ikke blande seg opp i dette med mindre de ser grunn til å klage pga feil saksbehandling. Det skjer sjelden, men er i så fall opp til den enkelte myndighet å vurdere.

## Oppsummering

- Distriktene antyder at det forslaget som styret har lagt frem for innhold i distriktsplanen var et bra utgangspunkt. Alle fremmøtte antydet at de ville jobbe videre med å innarbeide dette i sine distriktsplaner slik at de kan vedtas på nytt ved neste årsmøte (juni).
- Verneområdestyret ønsker å bidra med innspill på veien. Og ønsker en dialog om innholdet videre.
- Verneområdestyret har midler til rådighet og kan godgjøre noe av ekstraarbeidet for distriktene. Hvis det er aktuelt så må distriktene melde inn behov på forhånd slik at det kan evt gjøres en avtale om godtgjøring for hvert distrikt.

## Andre tema



# REFERAT

---

Kan vernemyndighetene gi restriksjoner på ferdsel i sårbare områder og perioder hvor reinen er sårbar for forstyrrelser?

Svar/kommentar:

Mulighet for ferdselsrestriksjoner i verneområder er veldig få. Vårt viktigste bidrag kan være å gi god og tilpasset informasjon om hvilke hensyn som må tas i de områdene. Rent lovmessig kan det hende reindriftsloven §65 er mer virkningsfull.

Forvaltningsplan. Må verdder ha egen dispensasjon for å kunne ferdes med motorkjøretøy i verneområdene?

Svar/Kommentar: I opprinnelig utkast til forvaltningsplan for Reisa NP ble det lagt opp til å skille mellom reindriftsutøvere (og deres familie) og andre utenforstående som leies inn for å hjelpe – såkalte verddier. Altså at en dispensasjon som gis for motorferdsel i henhold til en distriktsplan i utgangspunktet bare gjelder registrerte reindriftsutøvere, og at innleid hjelp – verddier må ha egen dispensasjon.

Vi ser at dette spørsmålet trenger en juridisk avklaring på et høyere myndighetsnivå siden det vil gjelde generelt for alle verneområder med liknende bestemmelser.

Hvilke aktiviteter ligger innenfor reindrifshjemmelen? Gjelder det transport av materialer til bygging, jakt, og fiske, arbeidsfolk til gjerdebygging, turisme?

Hvem skal en generell dispensasjon gjelde for? Bare registrerte reindriftsutøvere, eller også andre som reindriftsutøvere bestemmer?

Vi vil sende ut et brev til Miljødirektoratet, reindriftsyndighetene og Sametinget for om mulig å få en omforent juridisk avklaring av disse spørsmålene.

## Referat slutt

Rune Benonisen

Asgeir Blixgaard



Verneområdestyret  
for Kvænangsbotn  
og Navitdalen  
landskapsvernområder

# REFERAT

---

## Saksliste

Utvalgs-saksnr	Innhold	Lukket	Arkiv-saksnr
ST 1/19	Referatsaker		
RS	REFERAT-samarbeidsmøte-reinbeitedistrikter-8febr2019		2019/4669
ST 2/19	Supplerende vern - Innspill fra Kvænangsbotn og Navitdalen verneområdestyre.		2019/4668
ST 3/19	Kartlegging av kulturlandskap ved Storslåtta i Kvænangsbotn lvo. Innspill til arbeid med skjøtselsplan.		2019/1190
ST 4/19	Besøksforvaltningsstrategi. Godkjenning av utkast og høringsprosess.		2019/4670

### Andre saker dratt opp til drøfting

1. Samarbeidsmøte med reinbeitedistrikter berørt av verneområdene i Kvæningen. Møte gjennomført. Se eget referat.
2. Gjennomgang av arbeidsplan for forvalterne  
Saken utsatt til neste møte
3. Samarbeid med Anarjohka nasjonalparkstyre om informasjonsanlegg for verneområder.  
Saken utsatt til senere møte
4. Gjennomgang av kapittel «verneverdier» i forvaltningsplanen.  
Styret hadde en gjennomgang av kapittel til forvaltningsplan om verneverdier. Inndelingen for de enkelte tema er grei nok. Men det er vanskelig å se sammenheng mellom innhold som presenteres og de verdier de representerer. Styret ber forvalterne jobbe mer med å vurdere hvordan ferdsel og aktivitet faktisk berører disse verneverdiene.

Plandokumentet finns her - <http://www.nasjonalparkstyre.no/Kvanangsbotn-og-Navitdalen-LVO/Planer-og-publikasjoner/Forvaltningsplan/>

### ST 1/19 Referatsaker

### Saksprotokoll i Navitdalen og Kvænangsbotn verneområdestyre - 07.02.2019

### Vedtak

## **ST 2/19 Supplerende vern - Innspill fra Kvænangsbotn og Navitdalen verneområdestyre.**

**Saksprotokoll i Navitdalen og Kvænangsbotn verneområdestyre - 07.02.2019**

### **Vedtak**

Kvænangsbotn og Navitdalen VO styre har særlig forventninger til at eventuelle verneprosesser må være veldig åpne og redelige, og at alle lokale interessenter og interesser blir tatt med på råd og får muligheter til faktisk medvirkning og påvirkning. Dette for å sikre at endelige vernevedtak ikke fører med seg ulempe for lokale brukerinteresser.

Styret har for øvrig ikke tilstrekkelig informasjon til å mene noe om eventuelle utvidelser eller suppleringer knyttet til Kvænangsbotn og Navitdalen Ivo er fornuftig eller ikke.

### **Forvalters innstilling**

Saken fremmes uten innstilling

## **ST 3/19 Kartlegging av kulturlandskap ved Storslåtta i Kvænangsbotn Ivo. Innspill til arbeid med skjøtselsplan.**

**Saksprotokoll i Navitdalen og Kvænangsbotn verneområdestyre - 07.02.2019**

### **Vedtak**

Kvænangsbotn og Navitdalen VO styre tar del-rapport fra Ecofact til etterretning. Styret anbefales at det utarbeides skjøtselsplan for et område inn til tre-3- daa med utgangspunkt i Dalstuene.

Når skjøtselsplan er ferdig vil det gjøres en endelig vurdering for videreføring, og om hvordan tiltak med restaurering og skjøtsel skal gjennomføres i praksis. Et slikt arbeid må gjøres i samarbeid mellom flere aktører.

Som del av prosjektet vil vi invitere til samarbeid i hvert fall følgende; Kvæningen kommune, Nord-Troms museum, Statskog, Indre Kvæningen Kven og sjøsamisk forening, Kvæningen allmenning, Grendeutvalget, D33-Spalca og D34-Abborassa.

### **Forvalters innstilling**

Kvænangsbotn og Navitdalen VO styre tar del-rapport fra Ecofact til etterretning. Styret anbefales at det utarbeides skjøtselsplan for et område inn til tre-3- daa med utgangspunkt i Dalstuene.

Når skjøtselsplan er ferdig vil det gjøres en endelig vurdering for videreføring, og om hvordan tiltak med restaurering og skjøtsel skal gjennomføres i praksis. Et slikt arbeid må gjøres i samarbeid mellom flere aktører.

Som del av prosjektet vil vi invitere til samarbeid i hvert fall følgende; Kvæningen kommune, Nord-Troms museum, Statskog, Indre Kvæningen Kven og sjøsamisk forening, Kvæningen allmenning, Grendeutvalget, D33-Spalca og D34-Abborassa.

## **ST 4/19 Besøksforvaltningsstrategi. Godkjenning av utkast og høringsprosess.**

### **Saksprotokoll i Navitdalen og Kvæningsbotn verneområdestyre - 07.02.2019**

#### **Vedtak**

Kvæningsbotn og Navitdalen VO styre godkjenner forslag til besøksforvaltningsstrategi, og ber forvalterne gjennomføre høringsprosess for planen straks den har vært til faglig sjekk hos Miljødirektoratet.

#### **Forvalters innstilling**

Kvæningsbotn og Navitdalen VO styre godkjenner forslag til besøksforvaltningsstrategi, og ber forvalterne gjennomføre høringsprosess for planen straks den har vært til faglig sjekk hos Miljødirektoratet.



## Saksframlegg

Arkivsaksnr: 2019/4683-0

Saksbehandler: Rune Benonisen

Dato: 26.03.2019

Utvalg	Utvalgssak	Møtedato
Navitdalen og Kvænangsbotn verneområdestyre	8/19	02.04.2019

### Forvalters innstilling

Kvænangsbotn og Navitdalen verneområdestyre godkjenner årsmelding for 2018 og tiltaksrapport for 2018.

### Saksopplysninger

Årsmeldingen oppsummerer aktiviteten for styret i 2018.  
Tiltaksrapporten oppsummerer hvilke tiltak som er gjennomført i 2018.

### Vurdering



**Verneområdestyret  
for Kvænangsbotn  
og Navitdalen  
landskapsvernområder**

# Årsmelding 2018

Styrebehandling 02. april 2019





# Innhold

<b>1 Styret</b> .....	<b>3</b>
<b>2 Styrets saksbehandling 2016</b> .....	<b>4</b>
2.1 Oppsummering dispensasjonssaker 2016 .....	4
2.2 Andre gjeldende dispensasjoner, tillatelser og unntak .....	5
<b>3 Andre styreaktiviteter</b> .....	<b>6</b>
<b>4 Faglig rådgivende utvalg</b> .....	<b>6</b>
4.1 Andre samarbeidsprosesser .....	6
<b>5 Forvaltningsplan</b> .....	<b>6</b>
<b>6 Forvalterens arbeid</b> .....	<b>7</b>
<b>7 Tiltak og prosjekter</b> .....	<b>7</b>
7.1 Bevilgninger .....	7
7.2 Oversiktsregnskap 2016 .....	7
7.3 Tiltak og planarbeid 2018.....	8
<b>8 Oppsyn</b> .....	<b>8</b>
<b>9 Besøksrapport</b> .....	<b>8</b>
<b>10 Satsingsområder 2019</b> .....	<b>8</b>

---

# 1 Styret

Sittende styre er oppnevnt av miljødirektoratet i brev av 08.02.2016 og 12.02.2018. Funksjonstid for representanter er hhv 2021 (Sametinget) og 2019 (kommune og fylkeskommune).

**For Sametinget:** Ole Mathis Eira. Vara Karen Inga Eira og Marit Kristine Hætta Sara. Vara Per A. Bæhr

**For Kvænangen kommune:** Vera Marie Eilertsen-Wassnes. Vara Aud Tove Tømmerbukt og Tryggve Enoksen. Vara Ronald

**For Troms Fylkeskommune:** John R. Karlsen. Vara Hanne Linaker



Bilde: Fv – John Karlsen, Vera Wassnes, Ole Mathis Eira, Marit Kristine Hætta Sara, Tryggve Enoksen

## 2 Styrets saksbehandling 2016

Styret har i 2018 hatt 4 ordinære møter. Det er behandlet 12 saker.

Saksframlegg og protokoller fra styremøtene er lagt ut på styrets hjemmesider under «[møtepapirer](#)». Relevante vedtak legges også ut i det nasjonale [Miljøvedtaksregisteret](#).



Bilde: Utsikt fra Storfossen

### 2.1 Oppsummering dispensasjonssaker 2016

Saker	2018			
	Søknader	Innvilget		
Bygninger og anlegg	2	2		
Hogst	0	0		
Motorferdsel snøskuter	0	0		
Motorferdsel helikopter	0	0		
Motorferdsel barmark	0	0		
<b>SUM</b>	<b>2</b>	<b>2</b>		

## 2.2 Andre gjeldende dispensasjoner, tillatelser og unntak

HVA	HVOR	SAK	ANSVAR	Gyldig til
Transport av utstyr og materiell med snøskuter eller helikopter	Dalstuen, Gearbbethytta, Lappasriidig. Kvalvannsgammen	17/1845	Statskog - Fjelltjenesten	1. mai 2019
Bruk av snøskuter og beltekjøretøy på snødekt mark, samt firhjuling og beltekjøretøy på barmark	Navitdalen lvo. Godkjente traseer.	17/2814	Statnett	Anleggsperioden (2019-2020)
Transport av utstyr og materiell med bruk av motorkjøretøy på barmark.	Dalstuen og Gearbbethytta	ST 7/17	Statskog - Fjelltjenesten	31.12.2019
Preparering av skiløyper	Kvænangsbotn lvo	17/7844	Kvænangsbotn grendehus	24. april 2019
Transport og anleggsvirksomhet	Rasteplass ved Rundvannet	ST 9/17	Verneområdestyret	Anleggsperioden

### Flerårig dispensasjon for motorferdsel i reindrift etter godkjent distriktsplan

Gjeldende dispensasjon for ferdsel med helikopter og barmark for distrikt 33 Spalca. Gyldig til vedtak av ny distriktsplan.

Gjeldende dispensasjon for ferdsel med helikopter og barmark for distrikt 35 Fávrossorda. Gyldig til vedtak av ny distriktsplan. Forbehold om at opplysninger i distriktsplanen oppdateres i henhold til kravene i reindriftsloven.

## 3 Andre styreaktiviteter

Styret har gjennomført befaringer i Navitdalen. Styret har hatt foredrag fra Arktisk Geotek og Lise Brekmo. Styret deltok på seminar om besøksforvaltning i Tromsø 21. november 2018.

## 4 Faglig rådgivende utvalg

Verneområdestyret skal i henhold til vedtektene samarbeide med alle lokale interessenter gjennom et faglig rådgivende utvalg. I 2018 er det gjennomført ett møte i utvalget. Det ble gjennomført den 19.06.2018.

### 4.1 Andre samarbeidsprosesser

Verneområdestyret har et mandat og uttalt mål om å forvalte verneområdene i tett samarbeid med lokale brukere og andre interessenter. Det har vært kontaktmøter med kommunen ang deres planarbeid og foreningen Kvæningen Allmenning.

Det ble satt i gang en samarbeidsprosess knyttet til reindriftens distriktsplaner som grunnlag for dispensasjoner etter verneforskrift. Dette arbeidet fortsetter i 2019.

## 5 Forvaltningsplan

Arbeidet med forvaltningsplan har vært prioritert i 2018. Våren 2018 ble utkast til [besøksforvaltningsstrategi](#) ferdig. Den er nå til faglig gjennomgang i Miljødirektoratet før den skal på høring.

Det er utarbeidet utkast til de mest sentrale kapitler i forvaltningsplan. Gjennomført 4 innspillmøter til kapittel om [brukerinteresser](#), tema jordbruk, skogbruk, jakt-fiske-friluftsliv, private grunneiere og reindrift (foreløpig kun ett distrikt).

Arbeidet fortsetter i 2019 basert på [oppdatert framdriftsplan](#).

## 6 Forvalterens arbeid

Forvalteren er styrets administrasjon og sekretær. Det har i 2018 vært to forvaltere som har jobbet med dette styret. Arbeidet har vært fordelt gjennom at en har det administrative ansvaret, mens den andre bidrar med fagarbeid, saksbehandling mv.

Magnus Barmoen var den ene forvalteren fra februar 2017 til mai 2018. Han ble erstattet med Asgeir Blixgård i juni 2018. Rune Benonisen er administrativ kontakt for dette styret.

## 7 Tiltak og prosjekter

### 7.1 Bevilgninger

Verneområdestyret får årlig bevilgninger over flere poster til hhv drift av styret, planlegging og tiltak i verneområder.

Post	2014	2015	2016	2017	2018
Drift utvalg	345000	260000	195000		208 000
Forvaltningsplan og besøksforvaltning	50000	70000	50000		150 000
Tiltaksmidler	200000	180000	30000		850 000
Andre tilskudd*	120000				500 000
<b>SUM</b>	<b>Kr 715 000,-</b>	<b>Kr 510 000,-</b>	<b>Kr 275 000,-</b>		<b>Kr 1 708 000,-</b>

\*Andre tilskudd omfatter: Forvaltningsknutepunktet Sørstraumen. 2014 Sttskog SF. 2018 Troms Fylkeskommune og Kvænangen kommune.

### 7.2 Oversiktsregnskap 2016

	Bevilgning	Forbruk	Resultat
Kvæ-drift utvalg	208 332,06	180 000,00	-28 332,06
Kvæ-forvaltningsplan	149 495,00	180 000,00	30 505,00
Kvæ-SNO-best.dialog	841 148,39	800 000,00	-41 148,39
<b>SUM</b>			<b>Kr – 38 975,-</b>

## 7.3 Tiltak og planarbeid 2018

Disse tiltakene er omtalt i egen rapport.

# 8 Oppsyn

Statens naturoppsyn (SNO) er oppsynsmyndighet i verneområdene. SNO sentralt, kjøper tjenester fra Fjelltjenesten (Statskog) siden det ikke er egne SNO ansatte i Nord-Troms. Alt oppsynsarbeid etter naturoppsynsloven og særlovverk er utføres av Fjelltjenesten, på direkte oppdrag fra Statens naturoppsyn.

Fjelltjenesten kan også utføre oppdrag som styret bestiller, da fortrinnsvis tiltak og skjøtsel. I tillegg utføres oppdrag på vegne av Statskog som grunneier.

Fjelltjenesten /SNO rapporterer til verneområdestyret gjennom verneområdeloggen. Antall dagsverk er ikke registrert enda for 2016.

# 9 Besøksrapport

Det vil bli utarbeidet en egen besøksrapport som forsøker å kvantifisere og forstå bruken av verneområdene. Dette er ikke gjort for 2018.

# 10 Satsingsområder 2019

Verneområdestyret har fått tilført ekstra forvalterressurser i starten av 2017. Prioritering av oppgaver;

- Ferdigstille forvaltningsplan og besøksforvaltningsstrategi
- Gjennomføre tiltak i hht tiltaksplan
- Jobbe bedre med lokal forankring og deltakelse

# Kvænangsbotn og Navitdalen

Landskapet både i Kvænangsbotn (104,4km<sup>2</sup>) og Navitdalen (187,7km<sup>2</sup>) er preget av kontraster mellom elvedaler og fjell. I Navitdalen er kvalitetene knyttet særlig til de høye fjellene på vestsiden og kontrasten til det mer rolige landskapet i dalbunnen og på østsiden av dalen. Veksling mellom skog og store åpne områder i dalbunnen er et karakteristisk trekk i Navitdalen.

Dalføret BaĎaávži/Kvænangsdalen er hovedformen i Kvænangsbotn. Dalen er omgitt av lågfjellsområdet Gearbbehat på østsiden og en skarp fjellrygg, Čeabetčearro, på vestsiden. Området særpreges av en berglendt og variert topografi. Gearbbehat er svært oppbrutt og fremstår sammen med Čeabetčearro som en dramatisk innramming av den skogkledte dalen. Lengst øst i området avtar dramatikken i landskapet.

Landskapsvernområdene er godt egnet for friluftsliv med jakt og fiske. Det drives småviltjakt og elgjakt innenfor verneforslagene både i Kvænangsbotn og Navitdalen. Kvænangselva er i verneområdet lakseførende opp til Stuoragorži/Storfossen/Isokoski.

Velkommen inn – ta vare på naturen.

## Kontaktinformasjon Verneområdestyret

Telefon: 77642221 / 90660709  
E-post: fmtrrub@fylkesmannen.no  
Nett: [http://www.nasjonalparkstyre.no/Kvanang\\_sbotn-og-Navitdalen-LVO/](http://www.nasjonalparkstyre.no/Kvanang_sbotn-og-Navitdalen-LVO/)  
Post: Postboks 6105, 9291 Tromsø  
Besøksadresse: Kvænangshagen Verdde, Sørstraumen.  
(Hovedveien 2, 9151 Storslett)



# Tiltaksrapport 2018

Gjennomførte tiltak i verneområder, utredninger, planer og prosjekter



# Innhold

<b>1 Rammer og føringer for 2018 .....</b>	<b>3</b>
1.1 Om tiltaksplanen .....	3
1.2 Prosess .....	3
<b>2 Gjennomførte tiltak i verneområder .....</b>	<b>4</b>
2.1 Innfallsport Sørstraumen- ferdigstilling.....	4
2.2 Samarbeid om drift infrastruktur.....	5
2.3 Rasteplass Rundvannet og toalett .....	6
2.4 Gamme – Navitdalen. ....	7
2.5 Restaurering og forsterkning av kjørespor Kvænangsbotn .....	8
2.6 Startsted Navitfoss.....	8
2.7 Oppsummering .....	9
<b>3 Planer og utredninger .....</b>	<b>9</b>
3.1 Kartlegging og analyse av kulturlandskap i Kvænangsbotn.....	9
3.2 Prøveprosjekt – reindriftens distriktsplan som verktøy for verneområdeforvaltningen.....	10
3.3 Grunnlag for skogbruksplan .....	10
3.4 Plan- og utredninger som ble nedprioritert i 2018. ....	11
3.4.1 Sårbarhetsanalyse fugleliv Kvænangsbotn .....	11
3.4.2 Detaljplanlegging startsteder Gearbbet og Navitdalen .....	11
3.5 Oversikt plan- og utredningstiltak 2018.....	11

---

Vedlegg:  
Sluttrapport – Innfallsport Sørstraumen

# 1 Rammer og føringer for 2018

## 1.1 Om tiltaksplanen

Denne planen tar for seg tiltak i tre kategorier;

- ✓ Tiltak i verneområder
  - Fysisk tilrettelegging for friluftsliv
  - Skjøtsel (opprettholde eller tilbakeføre til naturtilstand)
  - Informasjon
  
- ✓ Plantiltak
  - Forvaltningsplan
  - Besøksforvaltningsstrategi
  - Utredninger og analyser
  - Kartlegginger natur og kultur
  
- ✓ Andre prosjekter
  - Diverse

Tidligere år har finansiering lagt på mellom 200 – 300 000. For 2018 er det imidlertid bevilgninger på Kr 800 000,-. Det betyr at alle planlagte tiltak for 2018 kan gjennomføres.

## 1.2 Prosess

Prosess for planen og tiltakene er som følger;

23. oktober 2017	Første varsel om oppstart planarbeid. Ønske om innspill fra rådgivende utvalg.
21. november 2017	Framlegg av utkast til plan.
15. desember 2017	Frist for innspill
Desember/januar	Bearbeiding av innspill
9. januar 2018	Behandling i VO styret og Rådgivende utvalg. Foreløpige prioriteringer.
10. januar 2018	Frist for søknad
15. februar	Avklart årets bevilgning
5. april 2018	Vedtak endelig tiltaksplan. VO styret.
19.juni, 10.september, 22.november	Revisjoner og justeringer

## 2 Gjennomførte tiltak i verneområder

### 2.1 Innfallsport Sørstraumen- ferdigstilling

Tiltaket omfatter ferdigstilling av innfallsportprosjektet. Det er utarbeidet en egen [prosjektrapport](#) med detaljer knyttet til gjennomføring.

#### Oversiktsregnskap for innfallsport-prosjektet

	2017	2018	SUM	%
Administrasjon, prosjektleder mv	kr 33 750	kr 74 250	kr 108 000	12 %
Uteanlegg-annet byggearbeid	kr -	kr 16 700	kr 16 700	2 %
Uteanlegg - materiale	kr 27 384	kr 16 317	kr 43 701	5 %
Uteanlegg - plan og prosjektering	kr 12 954	kr 38 573	kr 51 526	6 %
Uteanlegg-portal	kr -	kr 295 065	kr 295 065	32 %
Uteanlegg - utstyr	kr 13 000	kr 3 600	kr 16 600	2 %
Utstilling-byggearbeid	kr 96 800	kr 63 150	kr 159 950	17 %
Utstilling - Utstyr	kr 12 000	kr 47 994	kr 59 994	7 %
Utstilling - konsulent	kr 45 000	kr 27 000	kr 72 000	8 %
Felles-elektrisk	kr -	kr 94 190	kr 94 190	10 %
	<b>kr 240 888</b>	<b>kr 676 839</b>	<b>kr 917 727</b>	
Egeninnsats stipulert - timer	kr 33 750	kr 74 250	kr 108 000	12 %
Troms Fylkeskommune	kr -	kr 427 000	kr 427 000	47 %
Verneområdestyre-tiltaksmidler	kr 207 138	kr 98 000	kr 305 138	33 %
Verneområdestyre - andre midler	kr -	kr 34 589	kr 34 589	4 %
Kvænangen kommune	kr -	kr 43 000	kr 43 000	5 %
	<b>kr 240 888</b>	<b>kr 676 839</b>	<b>kr 917 727</b>	

#### Finansiering

	2014	2015	2016	2017	2018	SUM
Statskog		kr 150 000				kr 150 000
Troms FK				kr 427 000		kr 427 000
Verneområdestyret	kr 120 000	kr 105 000	kr 225 000	kr 207 000	kr 125 000	kr 782 000
Kvænangen kommune		kr 55 000		kr 43 000		kr 98 000
						<b>kr 1 457 000</b>



## 2.2 Samarbeid om drift infrastruktur

Styret viderefører samarbeidet med lokale aktører for drift av friluftsanlegg i Kvænangsbotn. VO-styret bidrar med om lag 50% av de oppgitte kostnaden som lagene har for drift av det aktuelle tilbudet.

I 2018 har det disponert midler til drift av hytter og skiløyper.

## 2.3 Rasteplass Rundvannet og toalett

Verneområdestyret har i samarbeid med Nord-Troms friluftsråd og Troms Fylkeskommune finansiert opprusting av en eksisterende rasteplass ved Rundvannet, dvs ett av startstedene inn i Kvænangsbotn LVO. Selve rasteplassen får universell utforming med ny gapahuk og en tre-platting. Denne ferdigstilles sommeren 2019.

Det var også planlagt å opparbeide en adkomstvei med universell utforming fra snuplassen og frem til gapahuken. Dette ble skrinlagt høsten 2018. Før prosjektet ble stoppet fikk vi fylt opp et parti på veien som er vanskelig å passere (se bilder).

Toalett med biokomposterings dunk vil bli montert sommeren 2019. Drift av dette toalettet er ikke avklart.



Over: Ny gapahuk som skal settes opp ved Rundvannet



Over: eksisterende rasteplass



Over: Etter oppfylling



Over: Før oppfylling

## 2.4 Gamme – Navitdalen.

I Navitdalen ved Saivva står flere eldre gammer. Noen er falt ned, mens andre (se eksempel under) fortsatt står. Den er lokalisert nord for Saivva, dvs området ved sperregjerdet og der det er bygget reindriftshytter. Det er ikke hensiktsmessig å restaurere noen av de eldre gammene. Vi har derfor besluttet å bygge en ny, men basert på teknikker og materialbruk som en tradisjonell gamme.

I utgangspunktet var styrerepresentant Ole Mathis Eira (for distrikt 35 Favrossorda) som meldte inn ønske om å ha en åpen gamme i dette området. Til bruk for turfolk eller andre som er i området. Det er pr i dag ingen tilrettelegging for friluftsliv i Navitdalen.

Tiltaket tomfatter bygging av en tradisjonell «Bealgoahti» men med noen moderne løsninger for enklere bruk og lengre levetid på bygget. Gammetypen er opprinnelig rund med ca diameter på om lag 4 meter. Skjelettet til gammen lages av naturlig bøyde bjørkestranger, vegger og tak lages av bjørkeraier. Alt av virke barkes. Tradisjonelt var det jordgulv i disse gammene, tekket med ris. Ildsted var i midten. I nyere tid ble bålet erstattet med ovn. Veggene var tekket med flere lag never. Torv ble skjært i nærområdet og lagt utenpå neveret. I en moderne utførelse bør det være fuktsperre mot bakken og gulv laget av tre og stein. Et vindu eller to bør det også være. Det lages et lite takutstikk ved inngangsdøra. Vegger og tak tekkes med et lag never, utenpå legges et lag med isolasjonsmatte og vortepapp utenpå der igjen. Det må være ovn i en slik gamme, plassering kan være mot vegg eventuelt i midten. Rørføring ihht moderne byggkrav. Gammen innredes med bord og brisker.

Det ble gjennomført en innkjøpsprosess hvor tre tilbydere ble forespurrt. John Ivar Larsen hadde laveste pris, og satt i gang arbeidet med å ta materialer høsten 2019. Bygging vil fortsette sommer 2019, og slutføres ut på høsten.



Over: Materialer til gamme tatt ut seinhøsten 2018.

## 2.5 Restaurering og forsterkning av kjørespor Kvænangsbotn

Verneområdestyret har finansiert deler av et prøveprosjekt for forsterkning og restaurering av kjørespor. Prosjektet er gjennomført og ledet av Per Bæhr i reinbeitedistrikt 33 Spalca. Arbeidet som gjøres foregår i samsvar med en [konkret tiltaksplan](#) som er utarbeidet av verneområdestyret på initiativ fra reinbeitedistrikt 33 og med bistand fra Fjelltjenesten. Det er gitt særskilt dispensasjon for gjennomføring av tiltakene.

Det har vært et ønske om å videreføre arbeidet i 2018. Det vil si ferdigstille planen fra tiltak 8 – 11. Etter en dialog med de ansvarlige fra D33 ble det avgjort å kjøpe inn såkalte «jern-klopper». Det vil si elementer av sammensveisede armeringsjern. Disse skal legges på bakken og brukes som forsterkning på steder hvor det ikke egner seg å legge geonett eller tre-klopper .Eksempelvis i bakker.

Vi fikk tilbud fra en leverandør i Kautokeino som skal produsere ca 8 slike lengder a 4 meter.



Over: Eksempel på jern-klopp som er i bruk i finske nasjonalparker.

## 2.6 Startsted Navitfoss

Når universell adkomstvei til Rundvannet ikke ble gjennomført, valgte styret å omprioritere midler til et nytt tiltak. Det er oppbygging av et startsted for turer inn mot Navitdalen ved Navitfoss Camping. Det skal opparbeides en liten parkeringsplass, toalett med biokomposteringsdunk et informasjonstilbud og en rasteplass.

Vi sendte ut en tilbudsforespørsler til flere aktuelle tilbudere. Bjørn Harald Reiersen hadde lavest pris og fikk oppdraget. Anlegget ferdigstilles sommer/høst 2019.



## 2.7 Oppsummering

Nr	Kort beskrivelse tiltak	av	Pri	Samarbeids-aktører	Hvem gjennomfører tiltaket?	Gjennomføring	Andel % VO styret	Opprinnelig vedtak		Kommentar
								kr	kr	
1	Innfallsport sørstraumen - ferdigstilling				VO styret	2018	100	kr 120 000	kr 98 000	Jmf plan
2	Drift anlegg			Flere	Lokale	2018	50	kr 12 000	kr 6 000	Jmf avtaler
3	Rundvannet- rasteplass og adkomst med universell utforming.			NT friluftsråd	VO styret	2018	100	kr 170 000	kr 110 000	Universell adkomst skrinlagt
4	Toalett snuplass Rundvannsbekken			NT friluftsråd	Vo styret	2018	100	kr 70 000	kr 73 355	Startet. Sluttføres sommer 2019
5	Info-tiltak				VO styret	2018	100	kr 48 000	kr -	
6	Restaurering Gamme Navitdalen			RBD 35	RBD35/Vostyr et	2018	100	kr 290 000	kr 285 000	Startet. Sluttføres sommer 2019.
7	Restaurering av kjørespor Vedlikehold ferdselstellere			RBD 33	RBD33	2018	50	kr 70 000	kr 46 320	Innkjøp av jern-klopp
	Navitfoss-startsted						100	kr -	kr -	Nytt tiltak. Startet. Sluttføres sommer 2019
8								kr 800 000	kr 800 175	

## 3 Planer og utredninger

### 3.1 Kartlegging og analyse av kulturlandskap i Kvænangsbotn

Verneområdestyret valgte å disponere planmidler i 2018 på en kartlegging av kulturlandskapsverdier som ledd i arbeid med å utrede skjøtsel av kulturmark i Kvænangsbotn. Bakgrunnen er at noe av formålene med opprettelse av Kvænangsbotn landskapsvernområde er å ta vare på et natur- og kulturlandskap i et dalføre med variert og særpreget skog-, fjell- og vassdragsnatur, som er lite berørt av tekniske inngrep og som skaper identitet for kvensk og samisk kultur.

I Kvænangsbotn er det mange gamle utmarksslåtter som vitner om eldre tiders bruk. Det er imidlertid ikke gjort noe for å vurdere verdi av disse områdene og heller ikke sett på hvilke muligheter som ligger i å restaurere disse slåttene. Styret har vurdert at området Storslåtta som i første omgang vurderes og kartlegges.

Vi anser at verneforskriften gir et rom for å kunne vurdere skjøtsel (tilbakeføring) av slåttemark som landskapselement og eventuelt som tiltak for å ta vare på særpreget flora og fauna hvis det er aktuelt. Slåttemarkene er imidlertid ikke å regne som kulturminner i lovens forstand, selv om vi kan si at de helt klart vitner om tidligere tiders bruk av området uavhengig av etnisitet.

Styret ønsket å få mer klarhet, og gikk ut med et oppdrag som skulle svare på følgende spørsmål:

- ✓ Hvilke naturverdier og kulturlandskapsverdier finnes i dag innenfor oppdragsområdet
- ✓ Vil aktiv skjøtsel gi positive endringer ifht naturverdier og kulturlandskapsverdiene
- ✓ Forslag til plan for skjøtsel.

Første del-rapport er en analyse av [kulturlandskapet i Kvænangsbotn](#).

Det utarbeides også en konkret plan for skjøtsel/tilbakeføring av et område på 2-3 daa ved Dalstuene i Kvænangsbotn.

## **3.2 Prøveprosjekt – reindriftens distriktsplan som verktøy for verneområdeforvaltningen**

I verneforskriften for både Kvænangsbotn LVO og Navitdalen LVO er det angitt at barmarkskjøring og bruk av luftfartøy kan gis dispensasjon ut fra rbd sine godkjente distriktsplaner. Det betyr at den motorferdselen som distriktene selv beskriver i sitt planverk er grunnlag for de vedtak som verneområdestyret må gjøre etter sitt regelverk.

Det ble gjennomført et møte med mange av distriktene i februar 2019. Det er enighet om å prøve å få til noe på dette. Det er foreløpig uklart om hvor mye midler som vil bli brukt

## **3.3 Grunnlag for skogbruksplan**

Før det eventuelt kan avvirkes skog i Kvænangsbotn, må det være en plan som oppfyller skogbrukets egne standarder. Dette arbeidet gjøres normalt av grunneier eller andre parter som har interesse av avvirkning. Verneområdestyret har ønske om at det skal være mulig å skjøtte skogen, dvs drive noe hogst, selv om det er vernet. Det skal iverksettes kartlegging etter miljøstandard i skogbruket (NiN 2.0 standard) i samarbeid med Statskog.

Ut fra dette arbeidet skal det utarbeides en skogbruksplan som sier noe om hvor mye som kan tas ut, og hvor.

## 3.4 Plan- og utredninger som ble nedprioritert i 2018.

### 3.4.1 Sårbarhetsanalyse fugleliv Kvænangsbotn

Det var ikke mulig å gjennomføre tiltaket på en enkel måte. Vi avventer nye retningslinjer og metoder for dette arbeidet fra Mdir. Det ble heller ikke prioritert i 2018.

### 3.4.2 Detaljplanlegging startsteder Gearbbet og Navitdalen

Det ble ikke funnet midler til dette tiltaket i år.

## 3.5 Oversikt plan- og utredningstiltak 2018

	Søknad inkl 7% overhead	Merknad - Begrunnelse	Planlagt Disponering 2018	Regnskap inkl 7%	Kommentar
Besøksstrategi	kr 42 800	Sårbarhetsvurdring fugleliv. Kvænangsbotn og Navitdalen.	kr 35 000	kr -	
Forvaltningsplan		Grunnkartlegging plan skogbruk		kr 26 000	
Besøksstrategi	kr 85 600	Detaljplanlegging startsteder Navitfoss og Gearbbet	kr 50 000	kr -	
Forvaltningsplan	kr 109 000	Prøveprosjekt - distriktsplaner som verktøy for vo forvaltningen	kr 70 000		Usikker kostnad
Forvaltningsplan		Kartlegging kulturlandskap		kr 45 000	Ecofact
Overført egen konto				kr 48 000	
Sum plan og utredning	kr 237 400		kr 155 000	kr 119 000	

# Kvænangsbotn og Navitdalen landskapsvernområder

Totalt omfatter vernet 104,4 km<sup>2</sup> i Kvænangsbotn og 187,7 km<sup>2</sup> i Navitdalen, begge områdene ligger i sin helhet i Kvænangen kommune i Troms.

Verneformålet er bl.a. å ta vare på natur- og kulturlandskap med variert og særpreget skog-, fjell og vassdragsnatur som skaper identitet for kvensk og samisk kultur.

Verneformålet i Kvænangsbotn og Navitdalen omfatter også å ta vare på særpreget flora og fauna. Begge landskapsvernområdene inneholder mange ulike natur- og vegetasjonstyper, hvorav noen er regionalt sjeldne. Det er funnet flere rødlistearter både av dyr og planter i begge områdene.

Vernet er også til for å bevare mulighet for friluftsliv og ta vare på spor av tidligere tiders bruk av og i områdene.

## **Kontaktinformasjon Kvænangsbotn og Navitdalen Vo styre**

Telefon: +47 77642221  
E-post: kvanangsbotnognavit.lvo@fylkesmannen.no  
Nett: www.nasjonalparkstyre.no  
Post: Co/ Fylkesmannen i Troms, PB 6105, 9291 Tromsø

Besøksadresse: Hovedveien 2, 9151 Storslett  
Og/eller  
Kvænangshagen Verdde, Sørstraumen



Arkivsaksnr: 2019/3362-0

Saksbehandler: Rune Benonisen

Dato: 25.03.2019

Utvalg	Utvalgssak	Møtedato
Navitdalen og Kvænangsbotn verneområdestyre	9/19	02.04.2019

Vedlegg:

- 1 Prosjektbeskrivelse-prosjekt-gamme-Navitdalenlvo

## Forvalters innstilling

Verneområdestyret for Kvænangsbotn og Navitdalen landskapsvernområder innvilger dispensasjon for oppføring av en tradisjonelt utseende torvgamme på lokalitet nord for Gamneset – Saivva i Navitdalen lvo. I dette ligger også etablering av en liten rasteplass med bord-benker og informasjonstavler. Et lite toalett 2-4m<sup>2</sup> størrelse godkjennes også på samme lokalitet. Dette i medhold av § 4 (generelle dispensasjon) og §6 (skjøtsel for oppnå verneformål) i vernforskriften.

Det gis også dispensasjon jmf pkt 6.3 e) for bruk av snøskuter og/eller helikopter for transport av utstyr og materiell i sammenheng med bygging av gammen. Det innvilges også tillatelse til nødvendig bruk av ATV på barmark til samme formål jmf forskriftens §4 etter eksisterende kjørespor.

Dispensasjonen er vurdert opp mot de miljørettslige prinsipper §8-12 i naturmangoldloven.

## Saksopplysninger

Den nye gammen søkes plassert nord for «gamneset», innenfor grensen til Navitdalen landskapsvernområde. Gammen vil ha en grunnflate på om lag 12-15m<sup>2</sup>. Det er om lag 15-20 andre reindriftshytter hytter/bygg i området noen hundre meter lengre sør. Gammen skal brukes i sammenheng med friluftsliv og annen ferdsel i området.

Det må tas høyde for at det også lages en rasteplass med bord-benker og en fast bålpass. Det vurderes også å settes opp enkle konstruksjoner med informasjonsplakater og et lite toalettbygg 2-3m<sup>2</sup> størrelse.

Det søkes også om tillatelse til bru av snøskuter og/eller ATV for frakt av utstyr og materiell i sammenheng med bygging.

## Vurdering

Vernemyndighetene må fatte et særskilt vedtak etter de gjeldende vernebestemmelsene for byggesaker. Det gjelder også prosjekter hvor verneområdestyret er tiltakshaver.

Naturmangfoldloven gjelder side om side med annet lovverk. Tiltak i verneområder må derfor ha tillatelse både etter denne loven og etter den loven som tiltaket normalt reguleres etter.

Styret kan gi forvalter(e) myndighet til å treffe vedtak i saker av kurant karakter. Med kurant karakter menes følgende:

*Saker etter verneforskriftenes spesifiserte dispensasjonsbestemmelser om ferdse og motorferdse.*

*Saker etter verneforskriftenes øvrige spesifiserte dispensasjonsbestemmelser og etter naturmangfoldloven § 48 der:*

*a) Det dreier seg om fornying av dispensasjon gitt av styret eller arbeidsutvalget, og forutsetningene er tilnærmet uendret.*

*b) Det foreligger etablert forvaltningspraksis fra saker behandlet av styret/AU i tilsvarende sak.*

*c) Forvaltningsplanen gir entydige føringer for utfallet.*

Denne saken kan ikke anses å oppfylle kriteriene for delegert behandling. Saken må derfor behandles av styret selv.

## Vurdering av tiltak etter verneforskriften

Formålet med Navitdalen landskapsvernområde/Návetvuomi suodjemeahcci/Navetanvuoman suojeluala er å ta vare på et natur- og kulturlandskap i et dalføre med variert og særpreget skog-, fjell- og vassdragsnatur, som er lite berørt av tekniske inngrep og som skaper identitet for kvensk og samisk kultur.

Videre er formålet å:

- ta vare på geologiske forekomster og landskapsformer
- ta vare på særpreget og vakker vassdragsnatur
- ta vare på særpreget flora og fauna
- ta vare på landskapselement og kulturminner som vitner om samisk reindrift og sjøsamisk og kvensk bruk av området.

Allmennheten skal ha anledning til natur- og landskapsopplevelse gjennom utøvelse av naturvennlig og enkelt friluftsliv med liten grad av teknisk tilrettelegging. Formålet omfatter også bevaring av det samiske naturgrunnlaget.

I verneforskriften for Navitdalen LVO er det generelt forbud mot inngrep som vesentlig kan endre landskapets særpreg eller karakter. Det er gitt unntak gjennom spesifiserte dispensasjonsbestemmelser. Oppføring av anlegg for friluftsliv er ikke spesifikt nevnt. Motorferdsel i sammenheng med skjøtsel og forvaltningsoppgaver er tillatt. Men vi vurderer ikke dette tiltaket til å falle innenfor denne bestemmelsen.

Forvaltningsmyndigheten kan gi tillatelse til «e) bruk av beltekjøretøy på vinterføre eller luftfartøy for transport av materialer til byggearbeid og vedlikehold på bygninger, anlegg og innretninger». I dette tilfellet er det nok også behov for noe ferdsel på barmark med ATV siden arbeid skal pågå på sommerstid, og at avstanden er for lang til å kunne pålegge utelukkende ferdsel til fots. Det finnes ikke særskilte dispensasjonsbestemmelser for ferdsel med ATV til dette formålet.

Begge saker, altså både dispensasjon for bygging og evt nødvendig bruk av ATV for transport av materiell og utstyr må vurderes etter § 48 – og den generelle dispensasjonsbestemmelsen i verneforskriften.

**Vilkåret for å kunne gi dispensasjon er at tiltaket er A-nødvendig og B-at det ikke strider mot vernevedtakets formål, herunder at effektene på verneverdiene er små eller fraværende.**

Dispensasjon for bygging av gammen knytter vi til selve verneformålets bestemmelse om å ta vare på «landskapselement og kulturminner som vitner om samisk reindrift (...)».

Det er eldre gammer i området som opprinnelig var tenkt restaurert. Det er ikke hensiktsmessig, og vi vurderer at de som de står i dag fremstår som viktige «dokumentasjon på tidligere tiders aktivitet. Selv om de ikke er å anse som kulturminner pga alder. Vi har vurdert at den eneste måten å vise denne gamle tradisjonelle byggeskikken er å bygge en ny gamme med mest mulig bruk av gamle teknikker.

Det andre er at det ikke er noen åpne tilbud for friluftsbukere i området. Byggingen må derfor også ses i sammenheng med «å gi allmennheten anledning til natur- og landskapsopplevelse».

Vi vurderer at tiltaket er å anse som nødvendig og at det er i tråd med verneformålet mht bevaring av landskapselementer og kulturminner samt hensynet til friluftslivet.

Når det gjelder motorferdsel, så er den vanskeligere knyttet til dette formålet med transport av utstyr og materiell. Det er gitt åpning i verneforskriften for å kunne tillate dispensasjon til dette formålet på snødekt mark (snøskuter) og luftfartøy. Vi mener det meste av transport av materiale kan gjøres på vinterføre i vår, eller evt ved å leie inn helikopter. Likevel er det pga avstand til byggeplassen også et behov for å frakte utstyr og verktøy nærmere den tiden det skal bygges. Det er da ikke aktuelt å bruke snøskuter og det er trolig ikke hensiktsmessig å bruke helikopter pga kostnad, men vil selvfølgelig bruke dette hvis det lar seg gjøre. Vi ser behov for å ha mulighet til bruke også ATV i begrenset omfang. Vi anser dette som nødvendig transport hvis tiltaket skal kunne gjennomføres.

De miljørettslige prinsippene i nml § 8-12 må vurderes som ramme for om dispensasjon kan innvilges eller ikke.

## § 8 – kunnskapsgrunnlaget

Det er gjort registreringer av verneverdier i området hvor det skal bygges gamle. Det er gjort registreringer av naturverdier i 2011 og 2012. Det ble da ikke registrert rødlista arter innenfor influensområdet til tiltaket. Det ble heller ikke påvist noen verdifulle naturtyper under kartleggingen. Skogarealene har trivielle utforminger som anses vanlige for landsdelen. I tillegg er vegetasjonen i Navitdalen betydelig påvirket av beiting av tamrein.

Vurdert ut fra kriterier for naturverdi har altså denne delen av Navitdalen begrenset verdi. Derimot- hvis en hadde vurdert området ut fra kriteriene til kulturlandskap så hadde dette området trolig hatt stor verdi.

Landskapet i Navitdalen er vurdert til å ha stor verdi – A1. Landskapsområde der landskapskomponentene samlet sett har kvaliteter som gjør det enestående og særlig opplevelsesrikt. Landskapet er helhetlig med stort mangfold og høy innrykksstyrke.

Homogent og helhetlig landskap med usedvanlig høy innrykksstyrke hører også med her. Klasse A1 karakteriserer det ypperste og det enestående landskapet innenfor regionen.

Gammen vil lokaliseres slik at den knapt vil synes. I tillegg er denne type bygg i seg selv veldig lite «prangende». Vi legger til grunn av landskapsverdiene ikke vil bli negativt berørt av dette tiltaket.

Det anses heller ikke at kjøring med ATV i begrenset omfang, 3-4 turer, vil gi ytterligere slitasje på de eksisterende kjøresporene til eller i Navitdalen.

Tamreindriften med tilhørende anlegg, kjørespor fra firehjuls terrengsykler (ATV) og aktivitet er et tydelig element som finnes spredt innenfor et forholdsvis stort område.

## §9 Føre var prinsippet

Det anses som tilstrekkelig opplyst til å kunne ta en kunnskapsbasert beslutning i saken. Føre var prinsippet kommer derfor ikke til anvendelse nå.

## § 10 – samlet belastning

Det er allerede nå en betydelig bebyggelse og mye brukte kjørespor inn mot og i området Saivva. Den nye gammen vil slikt sett trolig ikke i seg selv før til økt samlet belastning. Det vil ikke generere mer aktivitet i seg selv og bygget vil ikke føre til tap av naturverdier.

## §11 – kostnader ved miljøforringelse

Kommer ikke til anvendelse i denne saken.

## §12 – miljøforsvarlige teknikker og driftsmetoder

For å unngå eller begrense skader på naturmangfoldet skal det tas utgangspunkt i slike (...) lokalisering som, ut fra en samlet vurdering av tidligere, nåværende og fremtidig bruk av mangfoldet og økonomiske forhold, gir de beste samfunnsmessige resultater. Vi har nevnt at helikopter foretrekkes hvis det lar seg gjøre. Det gir en viss påvirkning på naturmiljøet. Vi ser også på mulighet for å samordne transportaktivitet med reindrift for å redusere kjørebehov i området.

## Oppsummert vurdering



Tiltaket som er planlagt har ikke negativ konsekvens for naturverdier som sårbare arter eller naturtyper. Tiltaket oppfyller kriteriene for å kunne gis dispensasjon.



Verneområdestyret  
for Kvænangsbotn  
og Navitdalen  
landskapsvernområder

Prosjektbeskrivelse

# Oppføring av tradisjonell gamme i Navitdalen 2018 – 2019

Prosjekt for formidling av kulturhistorie, samisk naturbruk og friluftsliv



*Foto: Tarjei Gunnestad - Fjelltjenesten*



## Innholdsfortegnelse

Prosesen og nødvendige godkjenninger.....	6
Prosjektet .....	6
Status og fremdrift .....	7
Dokumentasjon, formidling av informasjon og opparbeiding av liten rasteplass .....	8
Lokalisering av gammen – to alternativer .....	8
Kort omtale av hensyn og verdier i områder. Status og konsekvenser. ....	9
Naturmangold og verneforskriften .....	9
Kulturminner .....	11
Reindrift.....	12
Friluftsliv .....	13
Vedlikehold og drift .....	13



**Verneområdestyret  
for Kvænangsbotn  
og Navitdalen  
landskapsvernområder**

I området Navitdalen er det flere eldre gammer og gammetufter. Alle de gamle gammene er ut av bruk og mer eller mindre til nedfalls. De tre vi fokuserer på er lokalisert nord for Saivva (se kart under) på 1943/34/1 i Kvænangen kommune.

I utgangspunktet ville vi gjennom dette prosjektet vurdere restaurering av en av de eldre gammene, men nå synes ikke hensiktsmessig å restaurere noen av de eldre gammene. De står som viktige historiske dokumenter slik de gjør i dag, og det er heller ikke mye igjen å restaurere. Det anses derfor som mest fornuftig å bygge en ny, men basert på teknikker og materialbruk som en tradisjonell gamme. Samtidig må det brukes moderne teknikker og materialer som gjør at bygget kan stå seg over år.

I kartet under vises lokalisering av de tre gammene og foto fra stedene.





**Verneområdestyret  
for Kvænangsbotn  
og Navitdalen  
landskapsvernområder**



Bildene viser gammen ved Saivva merket nr 1 i kartet



**Verneområdestyret  
for Kvænangsbotn  
og Navitdalen  
landskapsvernområder**



Bilde over: Viser bilde fra gamle merket nr 2

Bilde under: Viser bilde fra gamle merket nr 3





## Prosess og nødvendige godkjenninger

I utgangspunktet var styrerepresentant Ole Mathis Eira (for distrikt 35 Favrossorda) som meldte inn ønske om å ha en åpen gamme i dette området. Til bruk for turfolk eller andre som er i området. Det er pr i dag ingen tilrettelegging for friluftsliv i Navitdalen. Verneområdestyret prioriteret dette tiltaket i bevilgning for 2018, og gjennomførte en formell innkjøpsprosess høsten 2018. John Ivar Larsen hadde lavest pris og fikk dermed oppdraget.

Før bygging kan iverksettes forutsettes følgende;

- Verneområdestyret må gi dispensasjon fra verneforskriften for bygging av gamme og samtidig dispensasjon for frakt av materialer.
- Kvæningen kommune må gi dispensasjon fra kommuneplanens arealdel. Det betyr at andre myndigheter må gi tillatelse etter sitt regelverk eks kulturminnemyndigheter og Fylkesmannen.
- Statskog må gi tillatelse til bygging og det må inngås særskilt avtale om dette.
- Reinbeitedistrikt 35 Favrossorda sitt styre må angi ønsket lokalisering av denne gammen.

## Prosjektet

Dette prosjektet omfatter altså bygging av en tradisjonelt utseende jordgamme - «Bealgahti». Vi ønsker å ha noen moderne løsninger for enklere bruk og lengre levetid på bygget. Gammetypen er opprinnelig rund med ca diameter på om lag 4-5 meter. Skjelettet til gammen lages av naturlig bøyde bjørkestranger, vegger og tak lages av bjørkeraier. Alt av virke bakes. Tradisjonelt var det jordgulv i disse gammene, tekket med ris. Ildsted var i midten. I nyere tid ble bålet erstattet med ovn. Veggene var tekket med flere lag never. Torv ble skjært i nærområdet og lagt utenpå neveret. I en moderne utførelse bør det være fuktsperre mot bakken og gulv laget av tre og stein. Et vindu eller to bør det også være. Det lages et lite takutstikk ved inngangsdøra. Vegger og tak tekkes med et lag never, utenpå legges et lag med isolasjonsmatte og vortepapp utenpå der igjen. Det må være ovn i en slik gamme, plassering kan være mot vegg eventuelt i midten. Rørføring ihht moderne byggkrav. Gammen innredes med bord og brisler.

Bildene under er hentet fra en [nettside fra Kåford kommune](#) som beskriver prosessen med bygging av en tradisjonell gamme. Det er illustrasjon for hvordan reisverket vil se ut.



**Verneområdestyret  
for Kvænangsbotn  
og Navitdalen  
landskapsvernområder**



Bilde over: Hvordan reisverk og torvtekking gjøres på en tradisjonell gamme. Kilde:  
<https://kafjord.custompublish.com/hvordan-vi-bygget-gamme.141992-2862.html>

### Status og fremdrift

Det ble gjennomført en innkjøpsprosess hvor tre tilbydere ble forespurt. John Ivar Larsen hadde laveste pris, og satt i gang arbeidet med å ta materialer høsten 2019. Bygging vil fortsette sommer 2019, og slutføres etter planen ut på høsten.



Over: Materialer til gamme tatt ut seinhøsten 2018.

Vi legger opp til følgende fremdriftsplan (merk-kan bli endringer).

Hva	Hvem	Når
Ønsket lokalisering av gamme	Distrikt 35 v/ styret	15.04.2019
Dispensasjon fra verneforskrift	Verneområdestyret	02.04.2019
Dispensasjon fra kommuneplanens arealdel	Kvænangen kommune	01.05.2019
Transport av byggematerialer	John Ivar Larsen	15.04.2019 – 01.05.2019
Byggeperiode	John Ivar Larsen	Avtales nærmere med distrikt 35
Ferdigstilles		20.08.2019





**Verneområdestyret  
for Kvænangsbotn  
og Navitdalen  
landskapsvernområder**

### Dokumentasjon, formidling av informasjon og opparbeiding av liten rasteplass

Historien om reindriftens bruk i Navitdalen og området rundt er svært spennende. Men samtidig er det dokumentert og beskrevet få av de kulturminner som finnes i området. Verneområdestyret har søkt om finansiering i et eget prosjekt dette i 2019.

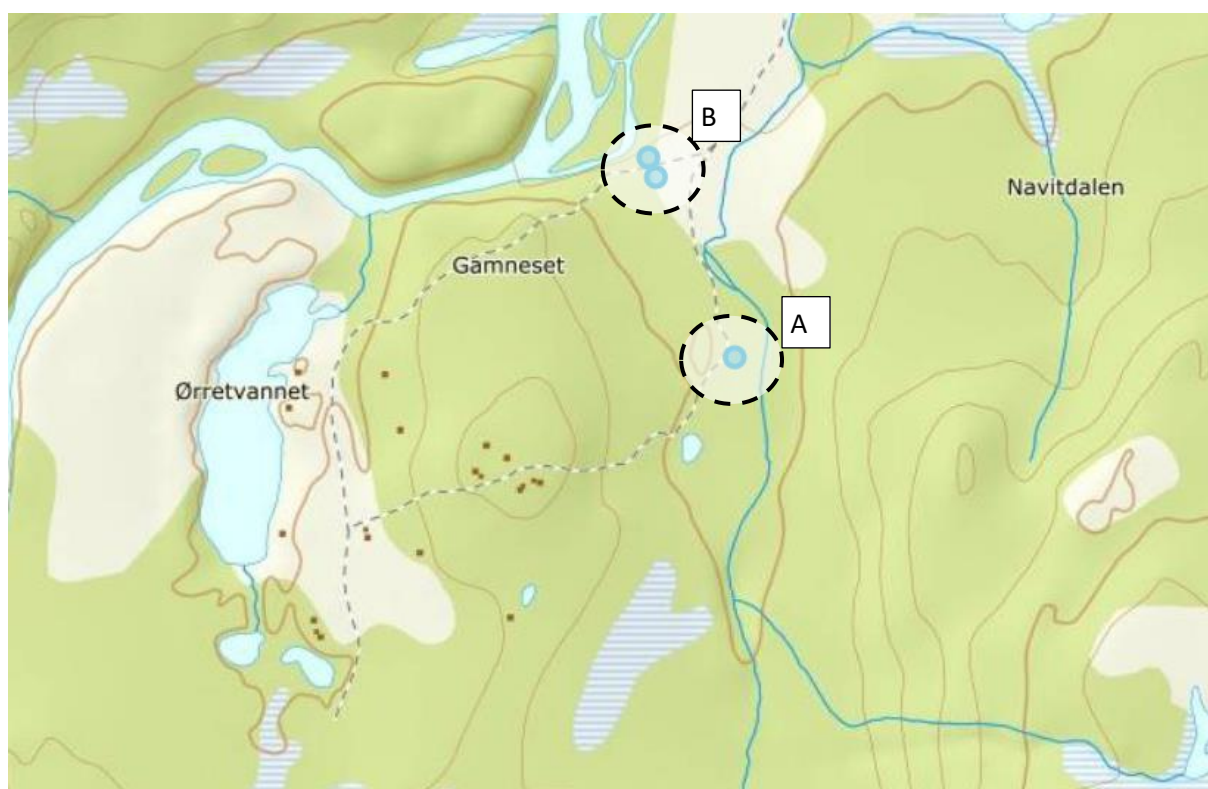
Det er ønskelig å formidle historien om reindriftens bruk i området, om jord-gammer og byggeteknikk generelt og om historien bak de gammene som vi ser i terrenget i dag. Det er ønskelig å få til noe på dette i den gammen som settes opp og i nærområdet rundt.

Vi ønsker å sette opp ett sett bord/benker og ha en liten rasteplass i sammenheng med den gammen. Vil også vurdere oppføring av et lite utedo.

### Lokalisering av gammen – to alternativer

Vi har pt ikke fått avklart hvor gammen skal settes opp. Vi søker derfor om to alternative lokaliteter. Begge er i sammenheng med de tre eldre gammetuftene som er omtalt tidligere.

Den nye gammen må settes slik at den ikke kommer i konflikt med andre interesser eller bruk av området.





**Verneområdestyret  
for Kvænangsbotn  
og Navitdalen  
landskapsvernområder**

## Kort omtale av hensyn og verdier i områder. Status og konsekvenser.

### Naturmangold og verneforskriften

#### Saksopplysninger

Den nye gammen søkes plassert nord for «gamneset», innenfor grensen til Navitdalen landskapsvernområde. Gammen vil ha en grunnflate på om lag 12-15m<sup>2</sup>. Det er om lag 15-20 andre reindriftshytter hytter/bygg i området noen hundre meter lengre sør.

Gammen skal brukes i sammenheng med friluftsliv og annen ferdsel i området. Det må tas høyde for at det også lages en rasteplass med bord-benker og en fast bålpass. Det vurderes også å settes opp enkle konstruksjoner med informasjonsplakater.

#### Vurdering

Vernemyndighetene fatte et særskilt vedtak etter de gjeldende vernebestemmelsene der det er aktuelt. Naturmangfoldsloven gjelder side om side med annet lovverk. Tiltak i verneområder må derfor ha tillatelse både etter denne loven og etter den loven som tiltaket normalt reguleres etter.

#### Om delegasjon

Styret kan gi forvalter(e) myndighet til å treffe vedtak i saker av kurant karakter. Med kurant karakter menes følgende:

Saker etter verneforskriftenes spesifiserte dispensasjonsbestemmelser om ferdsel og motorferdsel.

Saker etter verneforskriftenes øvrige spesifiserte dispensasjonsbestemmelser og etter naturmangfoldloven § 48 der:

- a) Det dreier seg om fornying av dispensasjon gitt av styret eller arbeidsutvalget, og forutsetningene er tilnærmet uendret.
- b) Det foreligger etablert forvaltningspraksis fra saker behandlet av styret/AU i tilsvarende sak.
- c) Forvaltningsplanen gir entydige føringer for utfallet.

Denne saken kan ikke anses å oppfylle kriteriene for delegert behandling. Saken må derfor behandles av styret selv.

#### Vurdering av tiltak etter verneforskriften

Formålet med Navitdalen landskapsvernområde/Návetvuomi suodjemeahcci/Navetanvuoman suojeluala er å ta vare på et natur- og kulturlandskap i et dalføre med variert og særpreget skog-, fjell- og vassdragsnatur, som er lite berørt av tekniske inngrep og som skaper identitet for kvensk og samisk kultur.

Videre er formålet å:

- ta vare på geologiske forekomster og landskapsformer
- ta vare på særpreget og vakker vassdragsnatur
- ta vare på særpreget flora og fauna



**Verneområdestyret  
for Kvænangsbotn  
og Navitdalen  
landskapsvernområder**

- ta vare på landskapselement og kulturminner som vitner om samisk reindrift og sjøsamisk og kvensk bruk av området.

Allmennheten skal ha anledning til natur- og landskapsopplevelse gjennom utøvelse av naturvennlig og enkelt friluftsliv med liten grad av teknisk tilrettelegging. Formålet omfatter også bevaring av det samiske naturgrunnet.

I verneforskriften for Navitdalen LVO er det generelt forbud mot inngrep som vesentlig kan endre landskapets særpreg eller karakter. Det er gitt unntak gjennom spesifiserte dispensasjonsbestemmelser. Oppføring av anlegg for friluftsliv er ikke spesifikt nevnt. Dette er derfor en sak som må vurderes etter § 48 – og den generelle dispensasjonsbestemmelsen i verneforskriften.

**Vilkåret for å kunne gi dispensasjon er at tiltaket er A-nødvendig og B-at det ikke strider mot vernevedtakets formål, herunder at effektene på verneverdiene er små eller fraværende.**

Det anses som viktig å kunne oppfylle verneformålets bestemmelse med ta vare på «landskapselement og kulturminner som vitner om samisk reindrift (...)». Det er eldre gammer i området som opprinnelig var tenkt restaurert. Det er ikke hensiktsmessig, så den eneste måten å vise denne gamle tradisjonelle byggeskikken er å bygge en ny gamme med gamle teknikker. Det andre er at det ikke er noen åpne tilbud for friluftsbuker i området. Byggingen må også ses i sammenheng med «å gi allmennheten anledning til natur- og landskapsopplevelse». Vi vurderer at tiltaket kan anses som nødvendig og at det er i tråd med verneformålet mht bevaring av landskapselementer og kulturminner samt hensynet til friluftslivet.

**De miljørettslige prinsippene i nml § 8-12 må vurderes som ramme for om dispensasjon kan innvilges eller ikke.**

#### § 8 – kunnskapsgrunnet

Det er gjort registreringer av verneverdier i området hvor det skal bygges gamle. Det er gjort registreringer av naturverdier i 2011 og 2012. Det ble da ikke registrert rødlista arter innenfor influensområdet til tiltaket.

Det ble heller ikke påvist noen verdifulle naturtyper under kartleggingen. Skogarealene har trivielle utforminger som anses vanlige for landsdelen. I tillegg er vegetasjonen i Navitdalen betydelig påvirket av beiting av tamrein.

Vurdert ut fra kriterier for naturverdi har altså denne delen av Navitdalen begrenset verdi. Derimot hvis en hadde vurdert området ut fra kriteriene til kulturlandskap så hadde dette området trolig hatt stor verdi.

Landskapet i Navitdalen er vurdert til å ha stor verdi – A1. Landskapsområde der landskapskomponentene samlet sett har kvaliteter som gjør det enestående og særlig opplevelsensrikt. Landskapet er helhetlig med stort mangfold og høy inntrykksstyrke. Homogent og helhetlig landskap med usedvanlig høy inntrykksstyrke hører også med her. Klasse A1 karakteriserer det ypperste og det enestående landskapet innenfor regionen.

Gammen vil lokaliseres slik at den knapt vil synes. I tillegg er denne type bygg i seg selv veldig lite «prangende». Vi legger til grunn av landskapsverndiene ikke vil ble negativt berørt av dette tiltaket.



**Verneområdestyret  
for Kvænangsbotn  
og Navitdalen  
landskapsvernområder**

Tamreindrifta med tilhørende anlegg, kjørespor fra firehjuls terrengsykler (ATV) og aktivitet er et tydelig element som finnes spredt innenfor et forholdsvis stort område.

§9 Føre var prinsippet

Det anses som tilstrekkelig opplyst til å kunne ta en kunnskapsbasert beslutning i saken. Føre var prinsippet kommer derfor ikke til anvendelse nå.

§ 10 – samlet belastning

Det er allerede nå en betydelig bebyggelse og kjørespor inn mot og i området Saiivva. Den nye gammen vil slikt sett trolig ikke i seg selv før til økt samlet belastning. Det vil ikke generere mer aktivitet i seg selv og bygget vil ikke føre til tap av naturverdier.

§11 – kostnader ved miljøforringelse

Kommer ikke til anvendelse i denne saken.

§12 – miljøforsvarlige teknikker og driftsmetoder

For å unngå eller begrense skader på naturmangfoldet skal det tas utgangspunkt i slike (...) lokalisering som, ut fra en samlet vurdering av tidligere, nåværende og fremtidig bruk av mangfoldet og økonomiske forhold, gir de beste samfunnsmessige resultater.

Oppsummert vurdering

Tiltaket som er planlagt har ikke negativ konsekvens for naturverdier som sårbare arter eller naturtyper.

### Kulturminner

Det er registrert noe [kulturminner i sammenheng med verneplanprosessen](#). Ingen av disse opplysningen er særlig omtalt i rapporten, og heller ikke registrert i kulturminnesøk eller askeladden. Verneområdestyret har søkt om midler for ny kartlegging av kulturminner i hele området i 2019.

Det legges til grunn at oppføring av ny gamle ikke skader eldre kulturminner.



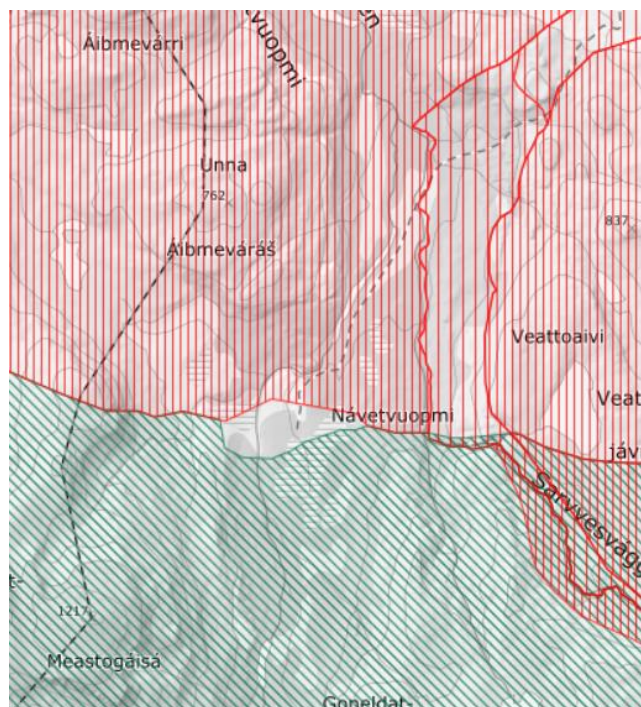
Verneområdestyret  
for Kvænangsbotn  
og Navitdalen  
landskapsvernområder

4. KULTURHISTORIE OG KULTURMINNER I NAVITDALEN



Reindrift

Gammen skal lokaliseres rett nord for sperregjerdet i Navitdalen. Området er sommerbeite for D-35 Fávrossorda.



Det vil si at rein slippes nord for gjerde etter kalving i mai-juni. Det er igjen rein i området i sammenheng med merkingen i august-september.



**Verneområdestyret  
for Kvænangsbotn  
og Navitdalen  
landskapsvernområder**

### Friluftsliv

Det er om over 15 km fra veien ved Naviteidet og opp til der gammen skal være, hvis en følger eksisterende kjørespor/vei. Når gammen lokaliseres her så vil det gi muligheter for å ferdes i området uten å måtte ha med telt. Det kan medføre mer bruk av områder. For friluftslivet og mulighet for friluftsliv i området er det positivt.

### Vedlikehold og drift

Det er ikke gjort særskilte avtaler om drift og vedlikehold av dette anlegget. Gammen vil eies av verneområdestyret. Styret må gjøre avtale om tilsyn av gammen. Det omfatter løpende vedlikehold, renovasjon og tilkjøring av ved.

Det er naurlig at dette arbeidet gjøres av reinbeitedistriktet. Det er også mulig å engasjere andre til å ta slikt arbeid. Men det er altså ikke avklart hvilke løsning som er mulig å få til.



Arkivsaksnr: 2019/582-0

Saksbehandler: Rune Benonisen

Dato: 25.03.2019

Utvalg	Utvalgssak	Møtedato
Navitdalen og Kvænangsbotn verneområdestyre	10/19	02.04.2019

Vedlegg:

- 1 Tiltaksplan-KVB-NAV-2019-ver25mars

## Forvalters innstilling

Nr	Kort beskrivelse tiltak	av	Omsøkt best.dialog	Bevilgning	Komment ar
1	Midler til vedlikehold og skjøtsel av infrastruktur		kr 12 000	kr 15 000	
2	Formidlingsprosjekt - "fra skog til bordplank". Miljøvennlig skogsdrift og skjøtsel av kulturlandskap.		kr 210 000	kr -	Utenfor postformål
3	Info-tavler startsted Rundvannsbekken og Gearbbbetveien		kr 100 000	kr 100 000	
4	Opplysningskilt ved startsteder, infoplakater og brosjyre		kr 45 000	kr 75 000	
5	Dokumentasjon-bygging av tradisjonell gamle		kr 100 000	kr -	Utenfor postformål
6	Rasteplass og toalett ved gammen i Navitdalen		kr 75 000	kr -	Ikke pri Mdir
7	Restaurering og forsterkning av kjørespor		kr 90 000	kr 50 000	
8	Skjøtsel av kulturlandskap jmf skjøtelsesplan		kr 200 000	kr 20 000	
9	Grenseskilter		kr 18 000	kr 50 000	
10	Stiskjøtsel - ura mv		kr 40 000	kr 30 000	
11	Restaurering av Gearbbethytta		kr 130 000	kr -	Bevilgning over driftspott

12	Merking og rydding av gammel ferdselsvei til Navitdalen	kr 30 000	<b>kr 20 000</b>	
13	Vedlikehold gamle ved Kvalvatn	kr 40 000	<b>kr 40 000</b>	
		kr 1 090 000	<b>kr 400 000</b>	

### Saksopplysninger

Verneområdestyret har for 2019 fått bevilgning som følger;

Kr 220 000 til drift av styre

Kr 280 000 til plan og utredninger. Inkl forvaltningsplan.

Kr 400 000 til tiltak i verneområder.

Disponering av midlene gjøres av styret etter innspill fra lokale interesser. Det ble invitert til å komme med innspill til tiltak i november 2018, men forslag til tiltaksplan for 2019 ble først sendt ut rett før jul i 2018. Det var frist for tilbakemelding allerede 2. januar, før styret gjorde sine foreløpige prioriteringer for innsending av søknad den 9. januar 2019.

Miljødirektoratet har gjort sine vurderinger før de har fordelt midler. Noen av styrets forslag er vurdert som utenfor postformål. Ut over dette står styret fritt til å fordele midler på de «godkjente» postene.


Administrasjonen har med bakgrunn i styrets første prioritering utarbeidet er forslag til disponering av midler for 2019.

Dette er oppsummert i forslag tiltaksplan 2019



# Tiltaksplan 2019

Tiltak i verneområder, utredninger, planer og prosjekter



# Innhold

<b>1 Rammer og føringer for 2019 .....</b>	<b>3</b>
1.1 Om tiltaksplanen .....	3
1.2 Prosess .....	3
<b>2 Tiltak i verneområder .....</b>	<b>4</b>
2.1 Samarbeid om drift infrastruktur .....	4
2.2 Info-tavler ved Rundvannsbekken og Gearbbetveien .....	4
2.3 Opplysningsskilt og annet infomateriell .....	5
2.4 Restaurering og forsterkning av kjørespor Kvænangsbotn .....	5
2.5 Skjøtsel av kulturlandskap ved Dalstuene .....	6
2.6 Grenseskilter .....	6
2.7 Stiskjøtsel ura og lillelvholmen .....	6
2.8 Merking og rydding av gammel ferdselsvei til Navitdalen .....	6
2.9 Vedlikehold gamle ved Kvalvatn - samarbeidstiltak .....	6
2.10 Generelt om gjennomføring av tiltak 2019 .....	7
2.11 Oppsummering .....	7
<b>3 Planer og utredninger .....</b>	<b>9</b>
3.1 Kartlegging av kulturminner i Navitdalen og Kvænangsbotn lvo .....	9
3.2 NIN-kartlegging i Kvænangsbotn .....	10
<b>4 Driftsutgifter .....</b>	<b>10</b>
<b>5 Oppsummering utgifter til drift og plan .....</b>	<b>11</b>

---

Vedlegg:  
[1. vedlegg 1]

# 1 Rammer og føringer for 2019

## 1.1 Om tiltaksplanen

Denne planen tar for seg tiltak i tre kategorier;

- ✓ Tiltak i verneområder
  - Fysisk tilrettelegging for friluftsliv
  - Skjøtsel (opprettholde eller tilbakeføre til naturtilstand)
  - Informasjon
  
- ✓ Plantiltak
  - Forvaltningsplan
  - Besøksforvaltningsstrategi
  - Utredninger og analyser
  - Kartlegginger natur og kultur
  
- ✓ Andre prosjekter
  - Diverse

Rammene over statsbudsjettet er omtrent som for 2018.

## 1.2 Prosess

Prosess for planen og tiltakene er som følger;

31. oktober 2018	Mail til rådgivende utvalg og styret om innspill til tiltaksplanen (ett innspill vedr merking av verneområdene ved innfallsporter)
22.november 2018	Styremøte- drøfting av mulige tiltak
18. desember 2018	Utsending av ide-utkast tiltaksplan
2. januar 2018	Frist for innspill til planutkast
8.januar 2019	Styrets første behandling.
10. januar 2019	Frist for innmelding av tiltak
20.februar 2019	Bevilgning
02.april 2019	Styrets endelige behandling Evtnt. revisjon

## 2 Tiltak i verneområder

### 2.1 Samarbeid om drift infrastruktur

Styret viderefører samarbeidet med lokale aktører for drift av friluftsanlegg i Kvænangsbotn. VO-styret bidrar med om lag 50% av de oppgitte kostnaden som lagene har for drift av det aktuelle tilbudet.

Tilgjengelig ved på rasteplasser er viktig for å gi brukere et godt tilbud, samt å unngå villhugst av skog i nærområdet til rasteplassene. I Kvænangen har ikke verneområdestyret egen drift, men samarbeider med andre aktører.

**Det settes av i alt Kr 15 000 til skjøtsel og vedlikehold i 2019.**

### 2.2 Info-tavler ved Rundvannsbekken og Gearbbeveien

Snuplassen ved enden av skogsbilveien til Rundvannsbekken er et opprinnelig startsted for turer inn i Kvænangsbotn.

#### **Forhold til besøksstrategien og forvaltningsplan.**

Verneområdestyret har før oppstart av prosjektet i 2014 [avklart struktur for innfallsporter](#). Det står fast og vil innarbeides i forvaltningsplan.



Over: Eksempel på skilttavle i tre som er i tråd med merkevareprofilen.

## 2.3 Opplysningsskilt og annet infomateriell



Det ønskes ført opp adkomstskilt på tre lokaliteter. Dette er stiliserte kart som monteres på stålskilter. Dette er i henhold til merkevarestrategien.

Det vil også trykkes skilttavler til innfallspor og brosjyre. Dette utarbeides på bevilgning fra 2018, men trykkes på bevilgning fra 2019.

Opplysningsskilt – eksempel fra Reisa NP

## 2.4 Restaurering og forsterkning av kjørespor Kvænangsbotn

Verneområdestyret har finansiert deler av et prøveprosjekt for forsterkning og restaurering av kjørespor. Dette er gjort i to omganger. Med midler fra 2018 skal det testes ut forsterkning i myrlendbakke ved bruk av jern«klopp». Det skal også legges ut geonett over en av myrene. Vi ønsker å fortsette tiltakene inn i 2019 med ytterligere forsterkninger på ett par lokaliteter. Forutsettes at distrikt 33 bidrar med 50% av kostnaden.

Arbeidet som gjøres foregår i samsvar med en [konkret tiltaksplan](#) som er utarbeidet av verneområdestyret på initiativ fra reinbeitedistrikt 33



Eksempel på bruk av «jern» klopp.  
Armeringsjern som er sveiset sammen i enheter på 4-5 meter lengde og 50 bredde



Eksempel på bruk av treklopp og geonett på bløte myrer. Her fra Ráisjavripå grensen til Reisa NP.

## 2.5 Skjøtsel av kulturlandskap ved Dalstuene

Verneområdestyret har fått utarbeidet en skjøtelsesplan for kulturlandskap i Kvænangsbotn. Planen legges til grunn for selve skjøtselstiltak. Det vil i praksis si slått og hogst/rydding av skog i et avgrenset område.

Tiltaket gjennomføres i tråd med skjøtelsesplan utarbeidet for styret. Det settes av midler i 2019 til forberedende arbeid.

## 2.6 Grenseskilter

Det er behov for skilting ved grensene der stier / veier går inn i verneområdet.

## 2.7 Stiskjøtsel ura og Lillelvholmen

Noe arbeid trengs for periodisk vedlikehold av stien. Det er snakk om rydding og stabling av stein og sikre framkommelighet inn på Lillelvholmen.

## 2.8 Merking og rydding av gammel ferdselsvei til Navitdalen

Rydding av sti. Merking. Skilting etter merkevarestandarden.

## 2.9 Vedlikehold gamle ved Kvalvatn - samarbeidstiltak

Det er kommet innspill til restaurering av en gammel gamle som står ved Kvalvatn lengst sør i Kvænangsbotn LVO. Hytta er ført opp slutten av 80-tallet uten formell avklaring med myndigheter og grunneier Statskog. Verneområdestyret setter av noe midler til formålet med følgende forutsetning.

### Forutsetning for bidrag fra vo styret

- Det må foreligge en skriftlig avtale mellom grunneier Statskog om hvem som er formelt ansvarlig for drift og vedlikehold av hytta/gammen før VO-styret kan bidra med midler til tiltaket.
- Verneområdestyret kan ikke gi tilskudd, men kan inngå samarbeid med de ansvarlige for den nevnte hytta/gammen for å sikre et godt tilbud for friluftsliv i området..
-

## 2.10 Generelt om gjennomføring av tiltak 2019

Før det kan iverksettes gjennomføring av (bygge)arbeid er det en del oppgaver som skal gjennomføres;

- Gjennomføres innkjøpsprosess etter anskaffelsesregelverket
- Detaljplanlegging og prosjektering
- Formelle avklaringer mot bygningsmyndigheter og andre interessenter.

Under byggeprosess må det være en viss oppfølging av valgte leverandører. Dette er prosjektlederoppgaver som normalt ligger til verneområdeforvalter.

Det må vurderes løsninger for prosjektledelse som tilpasses tilgjengelig arbeidskapasitet i administrasjonen. Det er behov for å hente inn ekstra ressurser.

## 2.11 Oppsummering

Sist endret: 25.03.2019												
Nr	Kort beskrivelse	av tiltak	Samarbeids- aktører	Hvem gjennomfører tiltaket?	Mulig gjennomf øring	Andel % VO styret	Omsøkt best.dialog	Bevilgning	Kommentar			
1	Midler til vedlikehold og skjøtsel av infrastruktur		Lokale	Lokale	2019	50	kr 12 000	kr 15 000				
2	Formidlingsprosjekt - "Fra skog til bordplank", Miljøvennlig skogsdrift og skjøtsel av kulturlandskap.		Flere	Styret	2019	100	kr 210 000	kr -	Utenfor postformål			
3	Info-tavler startet Rundvannsbekken og Gearbbetvelen			Styret	2019	100	kr 100 000	kr 100 000				
4	Opplysningskilt ved startsteder, infoplakater og brosjyre			Styret	2019	100	kr 45 000	kr 75 000				
5	Dokumentasjon-bygging av tradisjonell gamme		Flere	Styret	2019	50	kr 100 000	kr -	Utenfor postformål			
6	Rasteplass og toalett ved gammen i Navitdalen		Flere	Styret	2019	50	kr 75 000	kr -	Ikke prioritert fra Mdir			
7	Restaurering og forsterkning av kjørespor		Rbd	Rbd, styret	2019	50	kr 90 000	kr 50 000				
8	Skjøtsel av kulturlandskap jmf skjøtselplan		Lokale	Styret	2019	100	kr 200 000	kr 20 000				
9	Grenseskilt			Styret	2019	100	kr 18 000	kr 50 000				
10	Stiskjøtsel - ura mv			Styret	2019	100	kr 40 000	kr 30 000				
11	Restaurering av Gearbbethytta		Statskog	Statskog	2019	30	kr 130 000	kr -	Bevilgning over driftspott			
12	Merking og rydding av gammel ferdselsvei til Navitdalen		Lokale	Styret	2019	100	kr 30 000	kr 20 000				
13	Vedlikehold gamle ved Kvalvatn		Statskog	Statskog	2019	?	kr 40 000	kr 40 000				
							kr 1 090 000	kr 400 000				



## 3 Planer og utredninger

Verneområdestyret forventer slutføring av arbeidet med forvaltningsplan og besøksforvaltningsstrategi på forsommeren 2019. Det er derfor behov for noe midler i sammenheng med det arbeidet.

### 3.1 Kartlegging av kulturminner i Navitdalen og Kvænangsbotn Ivo

Formålet med vernet av Navitdalen og Kvænangsbotn landskapsvernområder er blant annet "...å ta vare på landskapselement og kulturminner som vitner om samisk reindrift og sjøsamisk og kvensk bruk av området". I forarbeidene ble det gjennomført kartlegging av kulturminner. Fra rapporten heter det: "Det må understrekes at det bare har vært mulig foreta registreringer i de nærmest tilgjengelige områdene, dvs. bare i Kvænangsdalen og tilknytning til bebyggelsen i de aktuelle områdene." Kartleggingene er svært mangelfulle og det er behov for videre kartlegging også som grunnlag for forvaltningen.

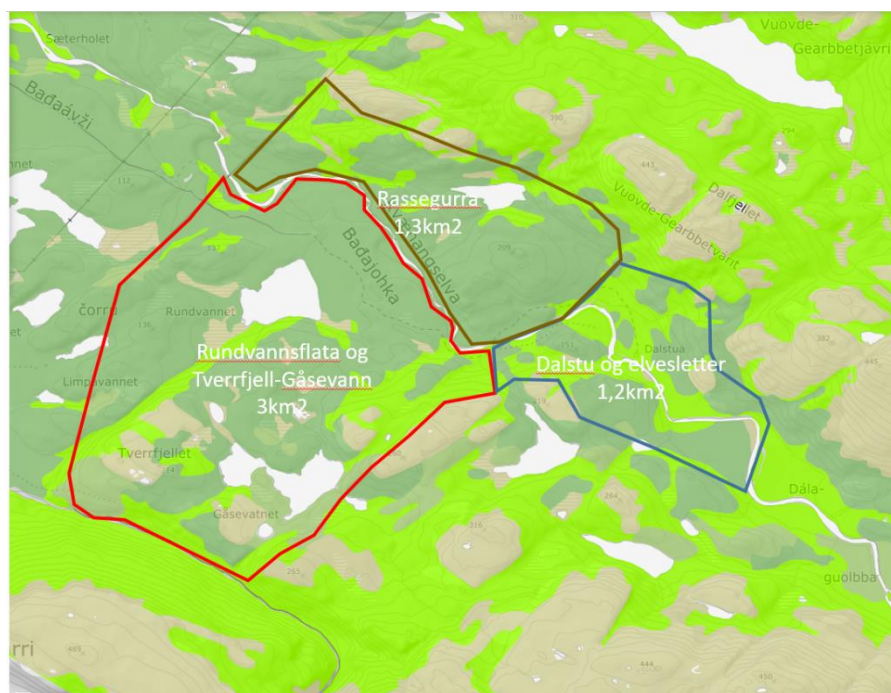
Det er generelt lav kunnskap om reindriftssamiske kulturminner i Kvænangen kommune. Dette med unntak av kv420-registreringene. Til tross for at det ble påvist en høy forekomst av reindriftssamiske kulturminner langs traséen, har det i liten grad blitt gjennomført grundige kartlegginger videre.

Vassdragsundersøkelsene på 1970-tallet og registreringer tilknyttet disse påviste en rekke kulturminnelokaliteter som ikke har blitt detaljregistrert og mangler digital kartfesting.

Det er i Troms et sterkere fokus på registrering og kartlegging av også kvenske kulturminner. Kvænangsbotn som kjerneområde for kvensk bosetting og bruksområde er viktig. Omfanget av tjærebrenning i Nord-Troms er ikke kjent. Lidar har vist seg å være et svært nyttig verktøy for å kartlegge blant annet antall tjæremiler i et gitt område, et arbeid som uten en slik skanning ville være svært tidkrevende.

En grundig kartlegging er et viktig verktøy for forvaltning av verneområdene. Økt kunnskap om, og forståelse av, kulturminner og bruk av landskapet fra forhistorisk tid frem til moderne tid er også viktig. Kulturminner vil kunne aktivt formidles til brukere av landskapet. En kartlegging vil kunne bestå av:

## 3.2 NIN-kartlegging i Kvænangsbotn



Det er behov for NIN-kartlegging i Kvænangsbotn som forarbeid og grunnlag til skogbruksplan. Kartleggingsarbeidet deles i tre soner. Det må avklares nærmere hvordan midlene skal disponeres ifht disse sonene.

Tiltaket gjøres i samråd med Kvænangen kommune og Statskog.

## 4 Driftsutgifter

Erfaringstall viser at drift av styre har en ramme på Kr 45 000,- pr møte. Kostnad varierer med om alle fem har anledning å møte, hvor lang reisevei, om medlemmene er selvstendig næringsdrivende eller ansatt og om det fremmes krav om tapt arbeidsfortjeneste. Med fire ordinære møter a 6 timer og 3 timer forberedelse:

Driftsutgifter for rådgivende utvalg har vært lav. Det har vært få som møter, og stort sett lokale som har lave kostnader til reise. Kostnader for to møter;

Driftsutgifter for forvaltningsplan

Det legges opp til en del møtevirksomhet i sammenheng med forvaltningsplanarbeidet. Styret selv er arbeidsgruppe og styringsgruppe. Andre interessenter involveres direkte i «fokusgrupper» og gjennom rådgivende utvalg. Styret har to møter/befaringer i sammenheng med arbeidet. Andre aktører får dekket reisekostnader ved behovsvis Kr 20 000,-

## 5 Oppsummering utgifter til drift og plan

Forslag budsjett lokal forvaltning Kvænangsbotn Ivo og Navitdalen Ivo - 2019			
	Søknad	Merknad - Begrunnelse	Til disposisjon 2019
Driftsutgifter styre	kr 240 750	4 ordinære møter, lokal befaring, studietur, regionale eller nasjonale konferanse.	kr 200 000
Driftsutgifter rådgivende utvalg	kr 20 000	2 ordinære møter. Dekning av reise og møtekostnader	kr 10 000
<b>Sum Driftsutgifter</b>	<b>kr 290 750</b>		<b>kr 210 000</b>
Driftsutgifter forvaltningsplanarbeid	kr 30 000	Folkemøter og annonsering	kr 10 000
Driftsutgifter arbeidsgrupper	kr -	Styret er arbeidsgruppe selv	kr -
Forvaltningsplan	kr 450 000	Kartlegging kulturminner	kr 150 000
Forvaltningsplan	kr 200 000	NiN-Kartlegging 2019	kr 120 000
<b>Sum plan og utredning</b>	<b>kr 650 000</b>		<b>kr 280 000</b>
<b>Total SUM</b>	<b>kr 940 750</b>		<b>kr 490 000</b>

# Kvænangsbotn og Navitdalen landskapsvernområder

Totalt omfatter vernet 104,4 km<sup>2</sup> i Kvænangsbotn og 187,7 km<sup>2</sup> i Navitdalen, begge områdene ligger i sin helhet i Kvæningen kommune i Troms.

Verneformålet er bl.a. å ta vare på natur- og kulturlandskap med variert og særpreget skog-, fjell og vassdragsnatur som skaper identitet for kvensk og samisk kultur.

Verneformålet i Kvænangsbotn og Navitdalen omfatter også å ta vare på særpreget flora og fauna. Begge landskapsvernområdene inneholder mange ulike natur- og vegetasjonstyper, hvorav noen er regionalt sjeldne. Det er funnet flere rødlistearter både av dyr og planter i begge områdene.

Vernet er også til for å bevare mulighet for friluftsliv og ta vare på spor av tidligere tiders bruk av og i områdene.

## **Kontaktinformasjon Kvænangsbotn og Navitdalen Vo styre**

Telefon: +47 77642221  
E-post: kvanangsbotnognavit.lvo@fylkesmannen.no  
Nett: www.nasjonalparkstyre.no  
Post: Co/ Fylkesmannen i Troms, PB 6105, 9291 Tromsø

Besøksadresse: Hovedveien 2, 9151 Storslett  
Og/eller  
Kvænangshagen Verdde, Sørstraumen