



Lomsdal-Visten  
nasjonalparkstyre

# Møteinnkalling

---

**Utvalg:** **Arbeidsutvalg Lomsdal-Visten**

**Møtested:** Digitalt, Teams

**Dato:** 18.06.2024

**Tidspunkt:** 08:45

---

Eventuelt forfall må meldes snarest til nasjonalparkforvalter. Vararepresentanter møter etter nærmere beskjed.

Møtet foregår på TEAMS

## Saksliste

<b>Utvalgs- saksnr</b>	<b>Innhold</b>	<b>Lukket</b>	<b>Arkiv- saksnr</b>
AU 3/24	Søknad om dispensasjon fra verneforskrift Njaarken/ Lomsdal-Visten nasjonalpark bruk av drone ved Søre Vistvatnet / Årjel Væstanjaevire NGU		2024/4552
AU 4/24	Søknad om dispensasjon fra verneforskrift for Njaarken vaarjelimiedajve /Lomsdal-Visten nasjonalpark for uttak av never i Searvoesvuemie /Sørvassdalen i Vefsn kommune.		2013/3076
AU 5/24	Tilbud på sikring av tak Lislørja, Lomsdal-Visten nasjonalpark		2019/7848
AU 6/24	Utbedring av kjørespor ved Gåsvatnet / Sarvejælla		2024/4587



Utvalg	Utvalgssak	Møtedato
Arbeidsutvalg Lomsdal-Visten	3/24	18.06.2024

## Søknad om dispensasjon fra verneforskrift Njaarken/ Lomsdal-Visten nasjonalpark bruk av drone ved Søre Vistvatnet / Årjel Væstanjaevire NGU

### Vedlegg:

- 1 Søre Vistvatnet NGUdrone SMZYBX.pdf

### Forvalters tilrådning

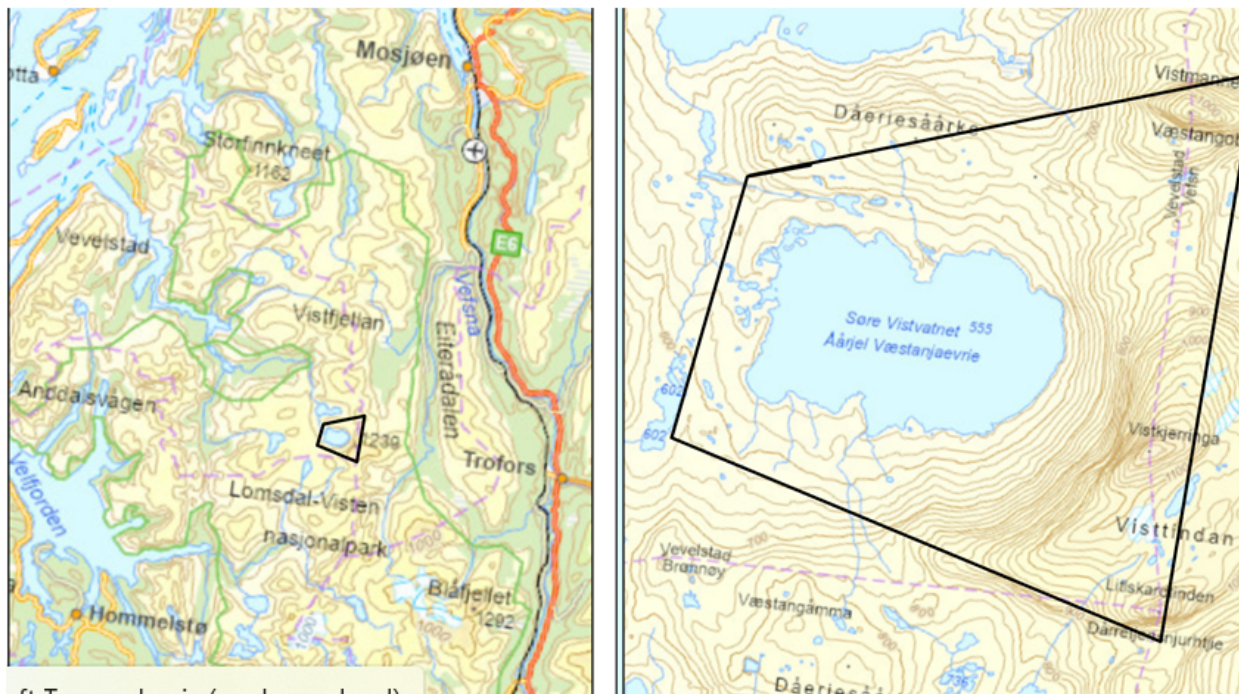
Norges geologiske undersøkelser (NGU) ved Fredrik Høgås gis dispensasjon for bruk av drone i Lomsdal-Visten nasjonalpark, dette i forbindelse med filming/foto for kvartærgeologisk kartlegging. Dispensasjonen gis med hjemmel i naturmangfoldlovens § 48 og med følgende vilkår:

- Dispensasjonen gjelder for en filming på maksimalt 30. minutter i perioden 25. juni 2024 til 29. juni 2024, og etter kartvedlegg til søknaden.
- Før flyging skal det gis beskjed til SNO (Thomas Johansen, telefon 99437644) og Jillen-Njaarje reinbeitedistrikt (distriktsleder Torstein Appfjell, telefon 905 07 332). SMS er tilstrekkelig.
- Dersom det observeres rovfugl i luften under flyging skal dronen straks settes på bakken.
- Det må tas særlig hensyn til reinen i området for å unngå unødvendige forstyrrelser.
- Søker må følge regler om dronflyging gitt i «Forskrift om luftfartøy som ikke har fører om bord mv.».
- Ved bruk av drone må det vises hensyn dersom det er andre folk i området.

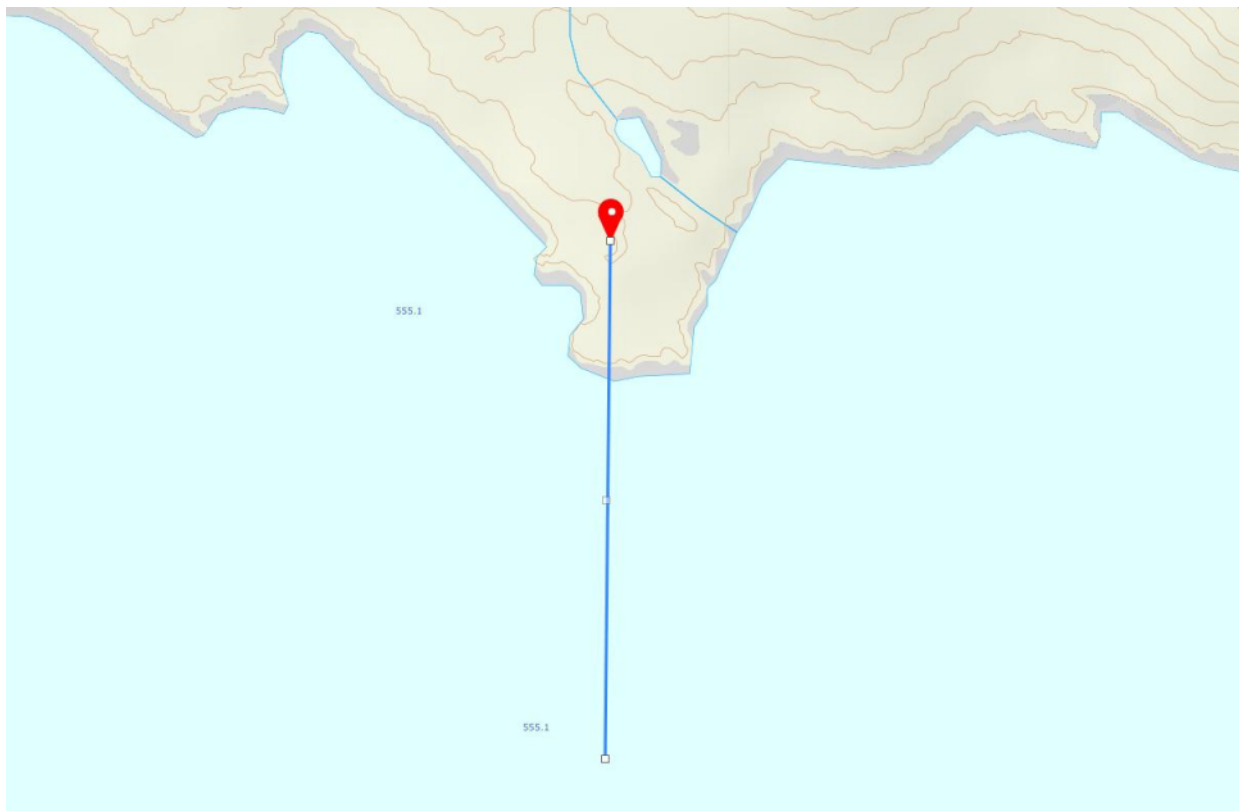
## Søknaden

Anne Liinamaa-Dehls søker på vegne av pilot, Fredrik Høgås den 11. juni 24 om bruk av drone for filming/foto i Lomsdal-Visten nasjonalpark i perioden 25. – 29 juni 2024. Søknaden er vedlagt saken.

Bakgrunnen for søknaden er beskrevet i søknaden som oppdrag i forbindelse med filming/foto for kvartærgeologisk kartlegging.



øft Teams classic (work or school)  
Kart vedlagt henvendelsen



Flyrute

I søknaden skrives det at drone med kamera flys over Søre Vistvatnet for å ta foto. Dronens avgangs- og landingspunkt vil bli valgt basert på informasjonen gitt om hekkende fugler og med hensyn til sikkerheten i feltterrenget

## **Naturmangfoldloven og verneforskrift**

Lomsdal-Visten nasjonalpark/Njaarken vaarjelimmiedajve ble opprettet ved kgl.res. av 29. mai 2009. Verneforskriften forvaltes av Lomsdal-Visten nasjonalparkstyre.

Formålet med Lomsdal-Visten nasjonalpark er å:

*Bevare et stort, egenartet og tilnærmet urørt naturområde. Bevare det biologiske mangfoldet med økosystemer, arter og bestander, geologiske forekomster, og kulturminner. Sikre variasjonsbredden av naturtyper og store sammenhengende barskogområder i regionen. Sikre grotter og karstformer mot all skade og mot at det fjernes biologisk eller geologisk materiale fra dem. Bevare, sammen med landskapsvernområdet i Indre Visten, et variert kystlandskap fra fjord til fjell på Helgeland.*

*Allmennheten skal gis anledning til naturopplevelse gjennom utøvelse av tradisjonelt og enkelt friluftsliv med liten grad av teknisk tilrettelegging. Ivaretagelse av naturgrunnet innenfor nasjonalparken er viktig for samisk kultur og næringsutnyttelse. Området brukes til reindrift.*

I nasjonalparken er all unødvendig støy forbudt. Bruk av motordrevet modellfly og lignende er forbudt. Dette står i verneforskriftas § 3, punkt 7.2. Det er ingen åpning for å gi tillatelse til bruk av drone. Saken må derfor behandles etter den generelle dispensasjonsbestemmelsen, naturmangfoldloven § 48.

Naturmangfoldlovens § 48 sier at forvaltningsmyndigheten kan gjøre unntak fra et vernevedtak dersom det ikke strider mot vernevedtakets formål og ikke påvirker verneverdiene nevneverdig, eller dersom sikkerhetshensyn eller hensynet til vesentlige samfunnsinteresser gjør det nødvendig. Søknaden må vurderes etter vilkårene om at det ikke må stride mot vernevedtakets formål og ikke kan påvirke verneverdiene nevneverdig. Disse vilkårene er kumulative, det betyr at hvis begge vilkårene er oppfylt kan forvaltningsmyndigheten vurdere om det skal gis dispensasjon.

Alle saker som berører natur skal i tillegg vurderes ut fra naturmangfoldlovens §§ 8-12.

## **Naturmangfoldloven og verneforskrift**

Området er godt kartlagt i forbindelse med verneplan for Lomsdal-Visten og opplysningene om naturmangfoldet er i hovedsak hentet fra ([Miljøfaglig utredning, rapport 2004:3](#)) og [Naturbase](#). Fjellområdene beskrives som golde og fattige. Området er dominert av den middelskorna, gråhvite granitten som vi finner i store deler av den sentrale delen av nasjonalparken. Filmingen skal foregå over vann, men start og landing ved vannkanten.

Innenfor det konkrete området det søkes om å filme i er det ikke registrert trua og sårbare arter. I nærheten er det registrert arter som har liten eller ingen påvirkning i forhold til filming med drone. Områdene er også yngleområde for enkelte rovfuglarter. For å unngå konflikt mellom drone og rovfugl er det viktig at dronepiloten overholder reglen om at dronen til enhver tid skal være godt synlig for pilot. Dersom det observeres rovfugl i området skal dronen tas ned.

Bruk av modellfly og drone er i utgangspunktet forbudt i verneområdet fordi det kan ha negative effekter på verneverdiene gjennom forstyrrelser og støy. Rovfugl, vilt og tamrein er særlige sårbare for forstyrrelser i hekke- og yngletid. Det er gjort lite forskning på hvordan bruk av drone kan forstyrre fugle- og dyrelivet, men det er dokumentert at store rovfugler «angriper» droner. Dette gjelder særlig i hekketida på våren.

Bruk av drone kan også forstyrre fred og ro som grunnlag for utøvelse av friluftsliv. Det må derfor tas særlig hensyn til andre brukere av området.

Det er gode nok kunnskaper om naturmangfoldet, dette betyr at naturmangfoldlovens § 9, «føre-var- prinsippet», ikke brukes i denne saken.

Naturmangfoldlovens § 10 sier at økosystemtilnærming og samlet belastning på et område skal vurderes. Det skal også vurderes om en dispensasjon kan skape presedens og på den måten bidra til en gradvis forringing av området og forvitring av verneforskriften. Det er ikke andre gjeldende løyver for bruk av drone i området.

Naturmangfoldlovens §§ 11 og 12 er ikke relevante i denne saken og er derfor ikke vurdert.

Motorferdsel er i utgangspunktet forbudt i verneområdet fordi det kan ha negative effekter for verneverdiene gjennom forstyrrelser, slitasje og støy, i tillegg til at det forstyrrer fred og ro som grunnlag for utøvelse av friluftsliv.

Forvaltningsmyndigheten vurderer med hjemmel i naturmangfoldloven § 48 gi dispensasjon for bruk drone i forbindelse med filming. Dette på bakgrunn av at aktiviteten skjer i samråd og dialog med reindriften, og at prosjektet bidrar til økt kunnskap for allmenheten om reindriften i området.



Innsendt: 11.06.2024 15:54

Ref.nr: SMZYBX

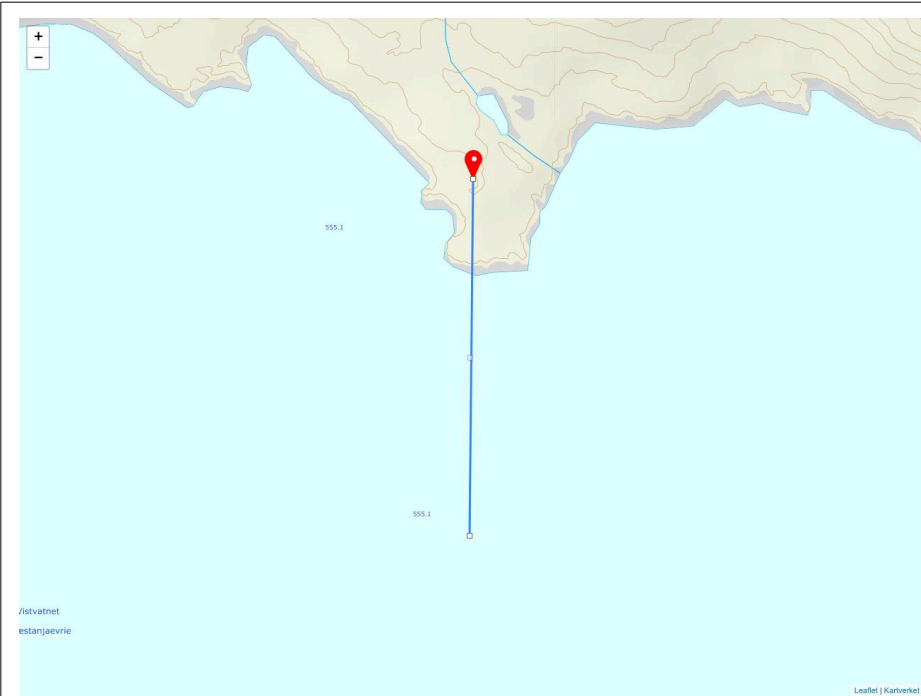
Statsforvalteren

Hjemmeside: <https://statsforvalteren.no/>

## Motorferdsel i verneområde - søknad

Søker	
Fornamn Anne	
Etternamn Linamaa-Dehls	
Adresse Dakota 2c	
Postnr. 7066	Poststad Trondheim
Tlf./Mobil 94831081	E-postadresse ald@ngu.no
Organisasjonsnummer 970188290	
Namn på verksemd Norges geologiske undersøkelse	
Adresse Postboks 6315 torgarden	
Postnr. 7491	Poststad Trondheim

Verneområde
Fyll ut i hvilke verneområde det skal søkes i:
Fylke <input checked="" type="checkbox"/> Nordland
Hvilket verneområde Lomsdal-Visten nasjonalpark (verneområde), Brønnøy
Hvor skal den motoriserte ferdselen skje over Søre Vistvatnet/Åårjel Væstanjaevrie
Begrunnelse for hvorfor tiltaket må gjennomføres i verneområdet, og ikke kan gjennomføres utenfor verneområdet. Søre Vistvatnet/Åårjel Væstanjaevrie er forsknings objekt. Aerial bilder trengs
Kørerute/trase i verneområdet



Posisjoner:  
 Latitude: 65,5599614872363 Longitude: 12,9975077710641

Linjer:  
 Start:Latitude: 65,5599614872363 Longitude: 12,9975077710641  
 Stopp:Latitude: 65,5554764692824 Longitude: 12,9973989795406

**Om motorferdselen**

Tidsrom for motorferdselen:

Fra dato	Til dato
25.06.2024	29.06.2024

Type motorferdsel

- Snøskuter
- Helikopter/ Fly
- Beltevogn
- Båt med motor
- ATV
- Traktor
- Bil
- Drone
- Annet

**Formål med motorferdselen**

Formål med motorferdselen

- I forbindelse med beitebruk
- Forsyninger til hytte og støler
- Transport av utstyr og material til gammer
- Material til bygningsarbeid
- Uttransport i forbindelse med jakt
- Annet

Annet formål:  
 Foto ifm kvatærgeologi kartlegging

Skriv kort omtale om hva som skal transporteres og hvorfor  
 Drone med kamera flys over Søre Vistvatnet for å ta foto. Dronens avgangs- og landingspunkt vil bli valgt basert på informasjonen gitt om hekkende fugler og med hensyn til sikkerheten i feltterrenget.

**Utfyllende opplysninger**

Kommentar

Denne søknaden er sendt på vegne av pilot Fredrik Høgaas. Dronens avgangs- og landingspunkt vil bli valgt basert på informasjonen gitt om hekkende fugler og med hensyn til sikkerheten i feltterrenget.



på informasjonen gitt om hekkende fugler og med hensyn til sikkerheten i feltterrenget rundt Søre Vistvatnet/Åårjel Væstanjaevrie. Piloten vil også stanse flyvningen hvis fugler blir observert. Fotomisjonen varer minimum 10 minutter og maksimalt 30 minutter, siste uka i juni 2024.

Last opp eventuelle vedlegg som er relevante for saken

**Søknad blir sendt til**

Statsforvalter

Statsforvalteren i Nordland

Kontaktinformasjon statsforvalteren



Utvalg	Utvalgssak	Møtedato
Arbeidsutvalg Lomsdal-Visten	4/24	18.06.2024

## Søknad om dispensasjon fra verneforskrift for Njaarken vaarjelimmiedajve /Lomsdal-Visten nasjonalpark for uttak av never i Searvoesvuemie /Sørvassdalen i Vefsn kommune.

### Vedlegg:

- 1 Søknad om dispensasjon.pdf

### Forvalters tilrådning

Helgeland Museum, avd Vefsn, gis dispensasjon til løyping av never og uttak av bjørk for restaurering av sørsamisk derhvie-gåetie/husgamme i *Searvoesvuemie* i Lomsdal-Visten nasjonalpark/Njaarken vaarjelimmedajve. Dispensasjonen gis med hjemmel i naturmangfoldlovens § 48 og med følgende vilkår:

- Løyping av never skal skje slik at basten ikke blir skadet
- Trær til reparasjon av byggets konstruksjon skal felles ved bakken

### Søknaden

Helgeland Museum, avd Vefsn, har i brev datert 13. juni søkt om å få løype never og ta ut bjørkeemner til restaurering av sørsamisk derhvie-gåetie/husgamme, fra før 1917 i *Searvoesvuemie* (Sørvassdal) i Vefsn kommune.

I samme søknad søkes det om å benytte helikopter for å transportere inn varer og utstyr til vedlikeholdet. Denne behandlingen tar kun for seg behovet for materialer til selve restaureringsarbeidet. Helikoptertransporten behandles av forvalter etter delegering fra styret.

Gippe og Gunnar Njarka satte på begynnelsen av 1900-tallet opp særegen husgamme ved Finnkotbekken i lia ovenfor Øvervatnet. Denne er antatt bygd i 1917 ut fra inskripsjon ved inngang. Til gammeplassen hørte det med ei tradisjonell *dearvie-gåetie*

(torvgamme) og et *buvrie/boerne* (bur/oppbevaringssted) ved vatnet. Buret er antatt eldre enn husgamma, men noen sikker tidsangivelse finnes ikke. På slutten av 1990-tallet ble husgamma og buret restaurert av Vefsn Museum og Sijti Jarngje. Museet står som eier av byggene.

### **Naturmangfoldloven og verneforskrift**

Lomsdal-Visten nasjonalpark/Njaarken vaarjelimmiedajve ble opprettet ved kgl.res. av 29. mai 2009. Verneforskriften forvaltes av Lomsdal-Visten nasjonalparkstyre.

Formålet med Lomsdal-Visten nasjonalpark er å:

*Bevare et stort, egenartet og tilnærmet urørt naturområde. Bevare det biologiske mangfoldet med økosystemer, arter og bestander, geologiske forekomster, og kulturminner. Sikre variasjonsbredden av naturtyper og store sammenhengende barskogområder i regionen. Sikre grotter og karstformer mot all skade og mot at det fjernes biologisk eller geologisk materiale fra dem. Bevare, sammen med landskapsvernområdet i Indre Visten, et variert kystlandskap fra fjord til fjell på Helgeland.*

*Allmennheten skal gis anledning til naturopplevelse gjennom utøvelse av tradisjonelt og enkelt friluftsliv med liten grad av teknisk tilrettelegging. Ivaretagelse av naturgrunnet innenfor nasjonalparken er viktig for samisk kultur og næringsutnyttelse. Området brukes til reindrift.*

Verneforskriftas § 3, punkt 4.1 sier at alle kulturminner skal beskyttes mot skade og ødeleggelse. Punkt 4.2 sier videre at forvaltningsmyndigheten kan gi tillatelse til istandsetting, vedlikehold og skjøtsel av kulturminner. I punkt 1.2 slås det fast at vedlikehold av bygninger som ikke medfører bruksendring er tillatt uten søknad.

All vegetasjon skal vernes mot skade og ødeleggelse etter verneforskriftens § 3, punkt 2.1. I forskriftas punkt 2.2, bokstavene e-g, slås det fast at dette likevel ikke er til hinder for uttak av materialer til tradisjonell samisk husflid, uttak av torv til vedlikehold av gammer og hytter i nasjonalparken eller reindriftenes nødvendige uttak av bjørk for vedlikehold av lovlig oppsatte reingjerde og annet reindriftsutstyr. Flere av disse bestemmelsene ligger nært opptil søknaden fra Helgeland Museum, men slik forskrifta tolkes er det ikke hjemmel for uttak av bjørk og løyping av never. Søknaden må derfor behandles etter den generelle dispensasjonsbestemmelsen i verneforskriftas § 4.

Naturmangfoldlovens § 48 sier at forvaltningsmyndigheten kan gjøre unntak fra et vernevedtak dersom det ikke strider mot vernevedtakets formål og ikke påvirker verneverdiene nevneverdig, eller dersom sikkerhetshensyn eller hensynet til vesentlige samfunnsinteresser gjør det nødvendig. Søknaden må vurderes etter vilkårene om at det ikke må stride mot vernevedtakets formål og ikke kan påvirke verneverdiene nevneverdig. Disse vilkårene er kumulative, det betyr at hvis begge vilkårene er oppfylt kan forvaltningsmyndigheten vurdere om det skal gis dispensasjon.

Alle saker som berører natur skal i tillegg vurderes ut fra naturmangfoldlovens §§ 8-12.

### **Vurdering av saken**

Kulturminner er vernet i nasjonalparken. Samiske kulturminner eldre enn 100 år er dessuten automatisk vernet. Norsk institutt for kulturminneforskning (NIKU) ga i 2004 ut konsekvensanalyse for kulturminner og kulturmiljø (rapport 02/2004). I rapporten slås

det fast at gammemiljøet i Sørvasdalen danner et viktig samisk kulturmiljø og at de er viktige å bevare.

Naturmangfoldlovens § 8 sier at alle vedtak som berører naturmangfoldet skal bygge på vitenskapelig og erfaringsbasert kunnskap om naturmangfoldet og virkningen på det.

Sørvasdalen er godt kartlagt i forbindelse med verneplan for Lomsdal-Visten (Miljøfaglig utredning, rapport 2004:3) og verneplan for barskog (NINA utredning 6: 1-91) og opplysningene om naturmangfoldet er i hovedsak hentet fra disse samt fra [www.naturbase.no](http://www.naturbase.no). Buret ligger ved Øvervatnet, det sørligste vatnet i Sørvasdalen. I tillegg til boplassen etter Gippe og Gunnar Njarka er det to private hytter ved Øvervatnet, ei ved Nervatnet og ei ved Langvatnet. Statskog Fjelltjenesten har ei oppsynshytte ved Nervatnet og Vefsn Jeger og fiskeforening har ei utleiehytte ved Lavatnet. Det ligger også ei delvis forfalt gamle ved Gardsjordet.

Sørvasdalen er et avsidesliggende dalføre som strekker seg fra nordgrensen av nasjonalparken og sørover mot Fagerjordfjellet. Den er et grunt innsenket dalføre med overveiende fattig berggrunn og nøysom vegetasjon. Det er glissen furuskog av røsslyng-blokkebærtypen i dalbunnen med hovedsakelig småbregne- og blåbærgranskog i liene.

Det er registrert få rødlistearter eller signalarter knyttet til gammelskog i dalføret. Området har lokal verdi på grunn av dominansen av fattig og glissen fjellskog. Området har en viss verdi som raste og hekkeområde for våtmarksfugl. Registreringer av storlom og tretåspett er av særlig verdi. Dette er arter som er kategorisert som nært truet i norsk rødliste. Norsk rødliste er en oversikt over arter som har risiko for å dø ut i Norge (for mer informasjon se <http://www.artsdatabanken.no/Rodliste>). Sørvasdalen er også registrert som hekkeområder for dverg- og jaktfalk. Jaktfalken er nært truet og i tilbakegang.

Sørvasdalen er et viktig beiteområde for rein.

Vi har stort sett god kunnskap om naturforholdene i Sørvasdalen. Naturmangfoldlovens § 9, «føre-var-prinsippet», skal derfor ikke brukes.

Naturmangfoldlovens § 10 sier at økosystemtilnærming og samlet belastning på et område skal vurderes. Det skal også vurderes om en dispensasjon kan skape presedens og på den måten bidra til en gradvis forringing av området og forvitring av verneforskriften. Til tross for flere hytter og tidligere kulturmark ved Gårdsgjordet oppleves Sørvasdalen som et lite påvirket område. Ut over hyttene og rester av gammel kulturmark, er det liten grad av synlig menneskelig påvirkning i området. Man kan finne rester etter hogster, men ut over en beskjeden hogst av ved til hytter strekker disse seg langt tilbake i tid.

Torbjørn Prytz har utarbeidet en tilstandsrapport for bygget i 2022, hvor det beskrives blant annet «Bygget står nært bakken, og bærer preg av fukt og råte. Nordveggen, hvor en del av nevra mangler er svilla råttene, og halvklovningene er råtne i nerkant.» Planen er å gjenbruke en del materialer om mulig, men samtidig skaffe nye med dispensasjon fra verneforskriften. Planen er å utføre hele arbeidet med restaureringen i 2024.

Selve reparasjonen av buret er ikke søknadspliktig. Forskrifta åpner, som vist ovenfor, for uttak av materialer til tradisjonell samisk husflid, uttak av torv til vedlikehold av gammer og hytter og reindriftas nødvendige uttak av bjørk for vedlikehold av lovlig oppsatte reingjerde og annet reindrifststyr.

Det samiske kulturmiljøet i Sørvassdalen er spesielt og unikt på Helgeland. At det blir bevart og skånsomt vedlikeholdt og restaurert har vært ønske fra nasjonalparkstyret i kontakt med Helgeland Museum. Rent isolert hadde man kunnet kjøpe never og hogge emner utenfor nasjonalparken. Kulturmiljøet er også en del av verneformålet. I tidligere tider har man naturligvis brukt material der man har bygget.

Løyping av never dreper ikke bjørka. Der man har løypt never vil bjørka får et «arr» av nydannet svart bark som beskytter sårflaten. Dette er et kulturspor som tidligere var vanlig i skogene på Helgeland, men som vi i dag sjelden ser.

Det har tidligere vært gardsdrift i Sørvassdalen, derav navnet Gardsjorda. Hyttene ved Sørvatnan har løyve til å hogge ved på den gamle innmarka, som er i ferd med å gro igjen av bjørk. Gammel kulturmark er en av de mest artsrike naturtypene vi har, og er generelt truet av gjengroing. Det er ikke gjort botaniske undersøkelser på den gamle innmarka, og siden det er såpass lang tid siden det ble slått, er det nok få typiske slåttearter på enga. Det å holde området åpent er likevel positivt for landskapet og kulturhistorisk for å vise på at området har blitt slått i tidligere tider. Det foreslås ikke å stille krav til hvor stokker skal hentes, da man ofte er avhengig av å ha riktig bue for å få stokkene til å passe inn med de eksisterende stokkene.

Uttak av material og løyping av never vil føre til synlige spor i landskapet. Dette er en type tradisjonell bruk som likevel ikke bedømmes å forringe området, snarere til å øke forståelsen av kulturhistorien og gammel tids bruks påvirkning på landskapsbildet. Rødlistede laver finner vi først og fremst på rikbarkstrær som osp og selje. Et begrenset uttak av bjørk vil ikke ha negativ innvirkning på skogen som habitat for fugl og jordboende sopp og det vil ikke gi en samla belastning som går ut over det området kan bære.

Naturmangfoldlovens §§ 11 og 12 er ikke relevante i denne saken og er derfor ikke vurdert.

### **Konklusjon**

At kulturminner ødelegges eller forfaller strider mot verneformålet. Restaurering av husgamma vil dermed være positivt for verneformålet. Som det vises til ovenfor vil det heller ikke på virke øvrige verneverdier negativt. Med dette som bakgrunn vurderes vilkårene for å gi dispensasjon etter naturmangfoldlovens § 48 vurderes derfor som oppfylt.



Lomsdal-Visten nasjonalparkstyre  
v/ Bjørnar Aastrand  
Trofors Jernbanestasjon  
8680 Trofors

Mosjøen, 13.06.2024

## Søknad om dispensjon for motorisert ferdsel og uttak av materialer til restaurering av husgamme i Sørvasdalen

Stiftelsen Helgeland Museum søker med dette om tillatelse til motorferdsel samt uttak av materialer til restaurering av samisk husgamme i Lomsdal-Visten Nasjonalpark, nærmere bestemt i Saervesvuemie/Sørvasdalen. Helgeland Museum forvalter et fredet samisk kulturminne, en boplass bestående av flere bygg og kulturminner. Ett av disse byggene er en *derhviegåetie*/husgamme, fra før 1917.

Det er gitt tilskudd og tillatelse fra Sametinget og Riksantikvaren for å gjennomføre restaurering av husgammen. I 2022 og 2023 er det gjennomført befaringer og utarbeidet en tilstandsrapport, som har avdekket behov for et større arbeid med å sette husgammen tilbake i stand og bevare den for ettertiden. Se vedlagte tilstandsvurdering og tiltaksplan for detaljer.

Arbeidet skal i hovedsak skje sommeren 2024. Det vil utføres av håndverker Torbjørn Prytz, i samarbeid med lærling i Helgeland Museums bygningsvernseier.

Vi søker med dette dispensjon for å kunne gjennomføre i alt inntil seks landinger med helikopter ved Øvrevatnet i Sørvasdalen, i Lomsdal-Visten Nasjonalpark, i perioden 15. juni til 31. desember 2024. Dette er for å frakte utstyr, materialer, varer og personell til og fra lokasjonen hvor arbeidene skal foregå.

Videre søker vi om tillatelse til å kunne løype never og hente ut nødvendig tremateriale til bruk i restaureringen. Uttaket av materialer vil skje skånsomt for naturen og i tråd med den samiske tradisjonen i området. Det vil forsøkes å gjenbruke mest mulig materiale fra husgammen, slik at behovet for nytt materiale er så lite som mulig.

Vi imøteser deres behandling av saken.

Med vennlig hilsen

Carl Ninian Wika  
*Avdelingsleder, Helgeland Museum, avdeling Vefsn*

**Kontakt**

Tlf: 75 11 01 00  
E-post: [post@helmus.no](mailto:post@helmus.no)  
Org.nr.: 986 332 553

**Postadresse**

Helgeland Museum, avd. Vefsn  
Sjøgata 23E  
8656 Mosjøen

**Besøksadresse**

Jacobsenbrygga  
Sjøgata 31B  
8656 Mosjøen



Arkivsaksnr: 2019/7848-0

Saksbehandler: Bjørnar Aarstrand

Dato: 13.06.2024

Utvalg	Utvalgssak	Møtedato
Arbeidsutvalg Lomsdal-Visten	5/24	18.06.2024

## Tilbud på sikring av tak Lislbørja, Lomsdal-Visten nasjonalpark

### Forvalters tilrådning

Det skrives avtale med Vågsodden Nergård Maskin på totalt kr 305.000,- inkl mva for sikring av tak i Lislbørja.

### Bakgrunn

Miljødirektoratet eier våningshuset i Lislbørja i Brønnøy.



Huset i Lislbørja.

Våningshuset står inne i Lomsdal-Visten nasjonalpark og har i flere år stått med forfall. Takplater har begynt å løsne. Miljødirektoratet ba i 2023 Lomsdal-Visten nasjonalparkstyre om hjelp til å løse oppgaven med å sikre tak og få på takrenner på

huset. Miljødirektoratet skulle da ta kostnaden med renoveringen uten at dette skulle gå ut over tiltaksmidlene til styret.

Styret har i møte 8. desember 2023 gitt arbeidsutvalget i oppdrag å styre prosjektet videre og bedt om å bli orientert om fremdrift.

På bakgrunn av dette har forvalter kontaktet 3. lokale entreprenører med tilbakemeldingsfrist 7. juni 2024.

Det er da spurt om tilbud på:

1. *Det er ønske om pris på jobb, transport og materiell for å skifte ut og reparere taket som er på bygningen i dag. (utenom takutstikk over inngangsdør) Dette innebærer:*

- *Nye aluminiumsplater. (aluminiumsplatene skal ha en ikke-reflekterende overflate – noe slik som i dag)*
- *Nye lekter.*
- *Nye dekkbord og vindskier.*
- *Utfrakt av gammelt tak/bygningsavfall og rydde byggeplassen.*

*Dagens piper skal kuttet slik at de ikke går gjennom taket.*

2. *I tillegg ønskes det en separat pris på komplett takrennesystem for hele huset, ferdig montert. (utenom takutstikk over inngangsdør)*

*Utvelgelsen av leverandør vil kun være basert på pris.*

### **Vurdering av saken**

Det er kun mottatt tilbud fra Vågsodden Nergård Maskin med en ramme på kr 305.000,- inkl mva . Tilbudet svarer på det som er forespurt.

Det er i utgangspunktet ikke tenkt bruk av helikopter eller terrengkjøretøy, men entreprenør er gjort kjent med at dette eventuelt må søkes om.

Entreprenøren skriver i tilbudet at oppdraget kan løses innen november 2024.

Prisforespørselen og tilbudet er ikke vedlagt saken, men kan legges frem i møtet.

### **Konklusjon**

Det skrives avtale med tilbyder, Vågsodden Nergård Maskin på totalt kr 305.000,- inkl mva for sikring av tak på våningshus i Lislørja.





Utvalg	Utvalgssak	Møtedato
Arbeidsutvalg Lomsdal-Visten	6/24	18.06.2024

## Utbedring av kjørespor ved Gåsvatnet / Sarvejælla

### Forvalters tilrådning

Ingen

### Bakgrunn

Saken løftes opp til arbeidsutvalget for Lomsdal-Visten nasjonalpark /Njaarken vaarjelimmiedajve etter ønske fra leder.

Styret for nasjonalparken har i 2024 satt av midler til utbedring av kjørespor ved Gåsvatnet /Sarvejælla i Grane kommune.

Våtere vær og mildere vintre gjør kjøringen på barmark mer sårbar. Deler av kjøretraseen ved Gåsvatnet er tidligere forsterket med klopp og noe med GEONETT som kan kjøres på.

Enkelte av områdene har en kritisk tilstand, og vi ser også at det kan være utfordrende med fremkommeligheten for næringa, noe som igjen fører til at sporet utvider seg. For å spare tid ønsker forvaltningen å legge frem et forslag til løsning for utbedring og omlegging av trase.

Forvalter og lokalt SNO har vært i dialog med reinbeitedistriktet og SNO har i juni kartlagt kjøretraseen og de mest problematiske punktene langs traseen. (Kart på neste side)



Kart: Punktene viser de mest problematiske områdene langs traseen ved Gåsvatnet/Sarvejælla

Forvalter orienterer om alternativer til utbedring i møtet.