

Møteinnkalling

Utvalg: Lyngsalpan verneområdestyre
Møtested: Forvalterkontoret, Strandveien 17, 9060 Lyngseidet
Dato: 08.03.2022
Tidspunkt: 10:00 – 14:00

Eventuelt forfall må meldes snarest på tlf. 90930802 eller på e-post til fmtrods@statsforvalteren.no .

Vararepresentanter møter kun dersom de får spesifikk beskjed. Kopi av innkalling til vararepresentanter til orientering.

Saksliste

Utvalgs-saksnr	Innhold	Lukket	Arkiv-saksnr
	Styresak		
ST 1/22	Godkjenning av innkalling og saksliste - styremøte 080322		2022/1240
ST 2/22	Godkjenning av protokoll etter styremøte 25. november 2021		2022/1240
ST 3/22	Nye medlemmer i Lyngsalpan verneområdestyre - konstituering av styret		2022/961
ST 4/22	Årsmelding 2021 - Lyngsalpan verneområdestyre		2022/1240
ST 5/22	Tildeling av midler til drift av Lyngsalpan verneområdestyre		2021/9566
ST 6/22	Tiltak 2021 - Lyngsalpan landskapsvernområde, prioritering av tiltak		2021/9539
ST 7/22	Oppdatering av opplysninger i Brønnøysundregistret - Lyngsalpan verneområdestyre		2022/1240
ST 8/22	Søknad om dispensasjon til 90 meter direkteboring for trekking av strømkabel, Sørrenangsbotn naturreservat		2022/1788
ST 9/22	Eventuelt til styremøte 8. mars 2022		2022/1240
RS 1/22	Kvittering på innsendt høringssvar på Lyngsalpan verneområdestyre		2021/10914
RS 2/22	nye satser møtegodtgjørelse		2022/1979
	Delegert sak		
DS 1/22	Innvilget dispensasjon til bruk av drone til filming av skikjøring - Lyngsalpan landskapsvernområde		2022/1135
DS 2/22	Innvilget dispensasjon til bruk av drone til filming - Lyngsalpan landskapsvernområde		2022/467
DS 3/22	Innvilget dispensasjon til dronedeflygning i Lyngen landskapsvernområde i forbindelse med forskning på beslutningsdyktighet på sikkerhet i fjellet		2022/1831
DS 4/22	Innvilget søknad om å bruke drone til filming i Lyngsalpan landskapsvernområde - granted application to use a drone for filming in the Lyngen Alp protected area		2022/1061

Styresak

ST 1/22 Godkjenning av innkalling og saksliste - styremøte 080322 Godkjenning av innkalling og saksliste - styremøte 080322



Arkivsaksnr: 2022/1240-1

Saksbehandler: Oddrun Merete
Skjemstad

Dato: 02.02.2022

Utvalg	Utvalgssak	Møtedato
Lyngsalpan verneområdestyre	1/22	08.03.2022

Godkjenning av innkalling og saksliste

Forvalters innstilling

Møteinnkalling og saksliste godkjennes

Saksopplysninger

Møtedato er i tråd med vedtatt møteplan. Forvalter har sendt påminnelse om møtet i god tid, og sakspapirene sendes minst en uke i forkant av møtet.

Vurdering



Arkivsaksnr: 2022/1240-2

Saksbehandler: Oddrun Merete
Skjemstad

Dato: 02.02.2022

Utvalg	Utvalgssak	Møtedato
Lyngsalpan verneområdestyre	2/22	08.03.2022

Godkjenning av protokoll fra styremøte 25. november 2021

Forvalters innstilling

Lyngsalpan verneområdestyre vedtar protokoll fra styremøte 25. november 2021.

Saksopplysninger

Vedlagt er forslag til møteprotokoll etter styremøte 25. november 2021. Protokollen ble sendt til styremedlemmene i etterkant av møtet. Det kom ingen bemerkninger til forslaget.

Vurdering



Arkivsaksnr: 2022/961-2

Saksbehandler: Oddrun Merete
Skjemstad

Dato: 07.02.2022

Utvalg	Utvalgssak	Møtedato
Lyngsalpan verneområdestyre	3/22	08.03.2022

Vedlegg:

- 1 Oppnevning av representanter til Lyngsalpan verneområdestyre
- 2 Vedtekter Lyngsalpan

Nye styremedlemmer - konstituering

Forvalters innstilling

Saken legges frem uten innstilling til vedtak.

Saksopplysninger

Det er etter Sametingsvalget i 2021 valgt inn nye representanter til Lyngsalpan verneområdestyre. Miljødirektoratet har etter innstilling fra Sametinget oppnevnt følgende representanter:

Fast rep: Berit Kristine Utsi

Vara: Anne Marie Therese Eira Kemi

Fast rep. Johan Ailo H. Gaup

Vara: Henrik Gaup

Styret må konstituere seg på nytt etter at det er kommet nye styremedlemmer til styret.

Lyngsalpan verneområdestyre

Trondheim, 26.01.2022

Deres ref.:

Vår ref. (bes oppgitt ved svar):
2022/584

Saksbehandler:
Olav Nord-Varhaug

Oppnevning av representanter til Lyngsalpan verneområdestyre

Miljødirektoratet har delegert myndighet etter naturmangfoldloven §62 andre ledd til å bestemme at et særskilt oppnevnt organ er forvaltningsmyndighet for et område vernet med hjemmel i naturmangfoldloven kapittel V, jf. forskrift 12. januar 2021 nr. 82 om delegering av myndighet etter naturmangfoldloven fra Klima- og miljødepartementet til Miljødirektoratet. Myndigheten omfatter også oppnevning av styremedlemmer til eksisterende styrer, eventuelt oppnevne nye styrer, fastsette vedtekter for styrene og godkjenning av forvaltningsknutepunkt.

Etter forslag mottatt fra Sametinget vil Miljødirektoratet oppnevne følgende personer til Lyngsalpan verneområdestyre for perioden 2022-25:

Berit Kristine Utsi
Johan Ailo H. Gaup

personlig vara: Anne Marie Therese Eira Kemi
personlig vara: Henrik Gaup

I tillegg kommer tidligere oppnevnte styremedlemmer foreslått fra kommuner og fylkeskommuner med funksjonstid 2020-23.

Forvalter orienterer de valgte medlemmene om oppnevningen.

Hilsen
Miljødirektoratet

Dette dokumentet er elektronisk godkjent

Knut Fossum
seksjonsleder

Olav Nord-Varhaug
fagdirektør

Vedtekter for verneområdestyret for Lyngsalpan landskapsvernområde

Miljødirektoratet har med hjemmel i naturmangfoldloven § 62 annet ledd og tredje punktum, jf Klima- og miljødepartementets delegering av myndighet til Miljødirektoratet i forskrift av 20. oktober 2015 (FOR-2015-10-20-1905), fastsatt følgende vedtekter for verneområdestyret gjeldende fra 1. januar 2020:

1. VEDTEKTENES FORMÅL

Formålet med disse vedtektene er å legge til rette for en helhetlig og kunnskapsbasert forvaltning av de verneområder styret har ansvar for.

Vedtektene skal sørge for at verneområdestyret skal kunne oppfylle formålet med vernet i tråd med nasjonale mål og internasjonale forpliktelser.

2. STYRETS MYNDIGHET

Verneområdene skal forvaltes av et verneområdestyre, jf. naturmangfoldloven § 62 annet ledd tredje punktum, innenfor rammen av naturmangfoldloven, herunder lovkapittel II Alminnelige bestemmelser om bærekraftig bruk, lovkapittel V Områdevern og verneforskrifter for de enkelte verneområdene.

Verneområdestyret anses som en juridisk person med myndighet til å inngå avtaler og påta seg forpliktelser innenfor de økonomiske rammene styret disponerer.

3. GEOGRAFISK VIRKEOMRÅDE

Verneområdestyret skal ha forvaltningsansvaret for følgende verneområder:

IID	Områdenavn	Verneform
VV00002271	Lyngsalpan	Landskapsvernområde
VV00000222	Faueldalen	Naturreservat

4. VERNEOMRÅDESTYRETS MEDLEMMER, OPPNEVNING, SAMMENSETNING MV

Sammensetningen av styret skal følge kravene til kjønnsfordeling i likestillingsloven § 28.

Verneområdestyret skal ha 7 medlemmer med personlige varamedlemmer som møter når det faste medlemmet har forfall. Verneområdestyret oppnevnes av

Miljødirektoratet etter innstilling fra de berørte kommunene, fylkestinget i Troms og Finnmark og Sametinget.

Hver kommune skal være representert med ett medlem og innstiller en kvinne og en mann blant kommunestyrets medlemmer. Fylkeskommunen skal være representert med ett medlem fra fylkestinget/fylkesrådet, og innstiller en kvinne og en mann blant fylkestingets/fylkesrådets medlemmer. Sametinget skal være representert ved to medlemmer, og innstiller 1 mann og 1 kvinne med varamedlemmer av samme kjønn.

Oppnevningsperioden for medlemmene følger valgperioden for henholdsvis kommunestyret, fylkestinget og Sametinget.

Verneområdestyret velger selv sin leder og nestleder.

5.OPPRETTELSE AV ARBEIDSUTVALG

Styret kan nedsette et arbeidsutvalg bestående av personer fra styret, hvorav minst ett medlem bør være av representanter innstilt av Sametinget.

Styret kan gi arbeidsutvalget myndighet til å treffe vedtak etter naturmangfoldloven/verneforskriftene i enkeltsaker som ikke er av stor betydning for verneverdiene. Arbeidsutvalgets vedtak skal treffes innenfor rammen av prinsipper fastsatt av styret for de ulike saksområdene i tråd med naturmangfoldloven/verneforskriftene.

6. VERNEOMRÅDESTYRETS SEKRETARIAT

Sekretariatet for nasjonalparkstyret består av en eller flere nasjonalparkforvalter(e) som ansettes av Fylkesmannen i Troms og Finnmark og i dialog med styret. Fylkesmannen har personalansvaret for verneområdeforvalteren(e).

6.1 Forvalters rolle

Forvalteren skal i samråd med verneområdestyret sørge for enhetlig og helhetlig forvaltning av verneområdene uavhengig av administrative grenser. Forvalterens hovedfunksjon er å være sekretariat for verneområdestyret og faglig forberede alle styresaker. Forvalteren skal gjennom sin saksbehandling bidra til at styret forvalter områdene i samsvar med naturmangfoldloven og verneforskriftene, og følge forvaltningslovens bestemmelser.

Forvalteren er underlagt styret i forvaltningen av verneområdene. Vedtak forvalteren fatter ved delegert myndighet etter pkt. 6.2 skal treffes i tråd med naturmangfoldloven, verneforskriftene og eventuell forvaltningsplan. Der det ikke foreligger godkjent forvaltningsplan skal styret vurdere om det skal gis særskilte retningslinjer for behandlingen av denne typen saker.

6.2 Styrets rolle i forhold til forvalter

Styret kan gi forvalter myndighet til å treffe vedtak i saker av kurant karakter. Med kurant karakter menes følgende:

- Saker etter verneforskriftenes spesifiserte dispensasjonsbestemmelser om ferdsel og motorferdsel.

- Saker etter verneforskriftenes øvrige spesifiserte dispensasjonsbestemmelser og etter naturmangfoldloven § 48 der:
 - a) Det dreier seg om fornying av dispensasjon gitt av styret eller arbeidsutvalget, og forutsetningene er tilnærmet uendret.

 - b) Det foreligger etablert forvaltningspraksis fra saker behandlet av styret/AU i tilsvarende sak.

 - c) Forvaltningsplanen gir entydige føringer for utfallet.

Ved tvil skal forvalter drøfte saken med styreleder. Dette skal komme frem av saksutredningen hvis forvalter treffer delegert vedtak i saken. Alle delegerte vedtak skal refereres for styret.

Styret disponerer forvalters arbeidstid. Betalt overtid avtales særskilt med fylkesmannen.

6.3 Fylkesmannens rolle i forhold til forvalter

Ved søknader om permisjon, langtidsfravær, eller der forvalter varsler om fratredelse fra sin stilling, skal fylkesmannen i dialog med styret komme til enighet om hvordan forvalters arbeidsoppgaver skal løses inntil forvalter er tilbake, eller ny forvalter er ansatt.

Klima- og miljødepartementet har utarbeidet en egen instruks for prosessen knyttet til ansettelse av nasjonalpark-/verneområdeforvalter.

7. OM MØTENE I VERNEOMRÅDESTYRET

Kommuneloven kap. 6 om saksbehandlingen i folkevalgte organer kommer til anvendelse så langt de passer, med de tilpasninger som er fastsatt i denne vedtekten. Kommuneloven § 40 gjelder tilsvarende.

Styret bør tre sammen minst fire ganger hvert år og ellers når lederen bestemmer. Lederen plikter å kalle inn dersom minst en tredel av medlemmene ønsker det.

Varsel om innkalling til møte i verneområdestyret skal skje med 2 ukers varsel. Endelig innkalling med saksdokumentene sendes 1 uke før møtet. Styret avgjør selv om det vil ta opp eventuelle saker som ettersendes senere enn dette.

Det føres protokoll fra møtene. Protokollen underskrives av styreleder og ett medlem som velges ved møtets begynnelse. Eventuelle protokolltilførsler må fremsettes i møtet.

Forvalters tilråding til vedtak skal fremgå av møteprotokollen.

I tilfeller der styrets vedtak har et annet utfall enn forvalters tilråding til vedtak, må styrets begrunnelse for valg av annet utfall komme frem i vedtaket.

For at forvaltningsstyret skal være beslutningsdyktig må minimum halvparten av representantene være til stede. Vedtak fattes ved flertallsbeslutninger. Ved stemmelikhet har lederen dobbeltstemme.

8. STYRETS OPPGAVER

Medlemmene av styret skal forvalte verneområdene i samsvar med internasjonale forpliktelser, naturmangfoldloven og verneforskriftene for det enkelte verneområde. Alle representantene i styret har et felles ansvar for en helhetlig forvaltning av verneområdene hvor ivaretagelse av verneverdiene og verneformålet er hovedoppgaven.

8.1 Forvaltningsplan

Styret skal utarbeide/revidere forvaltningsplan for verneområdene. Oppstart av planarbeidet bør skje i dialog med Miljødirektoratet. Forvaltningsplaner skal utarbeides innenfor rammene av naturmangfoldloven og verneforskriftene. Forvaltningsplanen skal konkretisere hvordan formålet med vernet skal nås, og skal inneholde en flerårig tiltaksplan og en besøksstrategi. Utkast til forvaltningsplan skal sendes til direktoratet for faglig gjennomgang før høring. Forvaltningsplanen skal godkjennes av Miljødirektoratet.

8.2 Skjøtsel og besøksforvaltning

Som forvaltningsmyndighet skal styret ut fra naturmangfoldloven § 33 og verneformålet i de enkelte verneforskrifter vurdere behov for og nødvendig gjennomføring av skjøtsel og tilrettelegging. Plan for skjøtsel og eventuell tilrettelegging skal, jf. §§ 35 og 36 siste ledd, inngå i en forvaltningsplan godkjent av Miljødirektoratet. Forvaltningstiltak iverksettes på et kunnskapsbasert grunnlag i samsvar med vedtatte forvaltningsplaner/skjøtelsplaner.

Styret kan som forvaltningsmyndighet legge til rette for at verneområdenes potensial for verdiskapning utnyttes innenfor rammen av verneforskriftene og naturmangfoldloven. Dette skal skje gjennom konkrete forvaltnings- og skjøtselstiltak, fortrinnsvis i tråd med den delen av forvaltningsplanene som omhandler besøksstrategi. Styret skal ikke opptre som næringsaktør, men bør i denne sammenhengen innlede et samarbeid med lokalt reiseliv/øvrige reiseliv, samt det autoriserte besøkssenter.

Verneområdestyret skal utarbeide årlige prioriteringer av skjøtsels- og forvaltningstiltak i verneområdene i tråd med den flerårige tiltaksplanen.

Styret skal etablere et nært samarbeid med Statens naturoppsyn lokalt. Styret tildeles etter søknad til Miljødirektoratet årlig midler til skjøtsel og forvaltning til prioriterte tiltak i henhold til vedtatte forvaltningsplaner/skjøtelsesplaner. Tildelingene skjer ut i fra de budsjettmessige rammer det enkelte året. Verneområdestyret prioriterer bruken av de tildelte midlene. Alle tiltak skal være i tråd med godkjent forvaltnings-/tiltaksplan for verneområdene og andre relevante styringsdokumenter.

8.3 Myndighetsbeslutninger

Styret har myndighet til å treffe vedtak etter verneforskriftene. Styret har også myndighet til å gi dispensasjoner etter naturmangfoldloven § 48, jf. § 77 annet punktum.

8.4 Grensemerking og informasjon

Styret har ansvar for at det gjennomføres nødvendig grensemerking og vedlikehold av merkingen i verneområdene. Merkingen skal gjennomføres etter retningslinjer gitt av Miljødirektoratet i veileder om Opprettelse av verneområder (M-481).

Som forvaltningsmyndighet skal styret i besøksstrategien vurdere behovet for særskilte informasjonstiltak. Styret er hovedansvarlig for informasjonstiltak og skal gjennomføre dette i henhold til Miljødirektoratets merkestrategi.

Styret har ansvar for at Naturbase er oppdatert inkludert henvisning til gjeldende forvaltningsplan og/med besøksstrategi.

8.5 Brudd på naturmangfoldloven/verneforskriftene, rapporter og Anmeldelser

Styret har som forvaltningsmyndighet et selvstendig ansvar for å påse at alle brudd på verneforskriftene som styret får kjennskap til blir rapportert/anmeldt til politiet dersom det er grunn til å anta at forholdet er straffbart.

Kopi av anmeldelse/rapport, samt avgjørelse fra politiet skal sendes Fylkesmannen og

Miljødirektoratet. Der administrative sanksjoner er aktuelt jf naturmangfoldloven kap. IX, skal styret oversende en rapport om forholdet til Fylkesmannen - med kopi til Miljødirektoratet.

8.6 Orientering om vedtak

Fylkesmannen i Troms og Finnmark skal ha tilsendt kopi av alle vedtak truffet av verneområdestyret, verneområdeforvalteren eller arbeidsutvalget.

Vedtak styret, forvalteren eller arbeidsutvalget har truffet i medhold av naturmangfoldloven og verneforskriften skal fortløpende registreres i Miljøvedtaksregisteret.

8.7 Rapportering om forvaltning

Styret har ansvar for årlig å rapportere om forvaltningen til Miljødirektoratet og Fylkesmannen etter fastsatte maler.

9. RÅDGIVENDE UTVALG

Styret skal oppnevne et rådgivende utvalg. Utvalget skal bestå av representanter for de ulike interessene i området, som bl.a. grunneiere, reindriften andre særlig berørte offentlige organer som for eksempel friluftsråd, næringsliv, frivillige organisasjoner, bl.a. natur- og miljøorganisasjoner og lignende. Verneområdestyret bør ha minst ett årlig dialogmøte med rådgivende utvalg.

10. ADMINISTRATIVT KONTAKTUTVALG

For å sikre at forvaltningen av verneområdene blir godt integrert i den kommunale forvaltningen, bør styret oppnevne et administrativt kontaktutvalg bestående av representanter fra administrativt nivå i de ulike kommunene.

11. TILSYN

Statens naturoppsyn har tilsynsmyndighet i områdene, jf. lov om statlig naturoppsyn.

12. KLAGEADGANG, KLAGEINSTANS OG KLAGEBEHANDLING

Fylkesmannen har klagerett på vedtak fattet av verneområdestyret jf. naturmangfoldloven § 62 tredje ledd siste setning. For øvrig gjelder de alminnelige regler om klageadgang.

Klage på vedtak truffet av styret, må vurderes/klagebehandles av styret med mindre det

er avtalt at saken kan behandles av AU/forvalter.

Dersom vedtak truffet av AU/forvalteren etter delegert myndighet påklages, skal klagen vurderes/klagebehandles av styret/arbeidsutvalget før den eventuelt sendes over til Miljødirektoratet som endelig klageinstans.

Miljødirektoratet er endelig klageinstans for vedtak som treffes av styret/ forvalter som forvaltningsmyndighet.

13. INSTRUKSJON, TILBAKEKALLING AV DELEGERT MYNDIGHET

Dersom forutsetningene for delegeringen av forvaltningsmyndighet endres vesentlig, plikter styret å informere Miljødirektoratet.

Miljødirektoratet kan gripe inn gjennom instruksjon, eller eventuelt tilbakekalling av delegert myndighet dersom forvaltningen av verneområdene ikke er i samsvar med naturmangfoldloven og verneforskriftene.

14. ENDRING AV VEDTEKTENE

Miljødirektoratet kan endre disse vedtektene.



Arkivsaksnr: 2022/1240-3

Saksbehandler: Oddrun Merete
Skjemstad

Dato: 07.02.2022

Utvalg	Utvalgssak	Møtedato
Lyngsalpan verneområdestyre	4/22	08.03.2022

Vedlegg:

1 Årsmelding 2021_ Lyngsalpan verneområdestyre

Årsmelding Lyngsalpan verneområdestyre 2021

Forvalters innstilling

Lyngsalpan verneområdestyre vedtar årsmelding for 2021.

Saksopplysninger

Det er utarbeidet forslag til årsmelding for 2021. Utkast til årsmelding ligger vedlagt.



Verneområdestyret for
Lyngsalpan
landskapsvernområde

Årsmelding



Lyngsalpan verneområdestyre

2021



Medlemmene i verneområdestyret består av lokale og regionale politikere, samt representanter fra Sametinget. De kommunale og fylkeskommunale representantene er valgt for perioden 2020 - 2023, mens de samiske representantene er valgt for perioden 2018-2021. Etter kommune- og fylkestingsvalget i 2019 ble det en del utskiftninger av medlemmer i verneområdestyret.

Styret i 2021 har bestått av følgende:

Rolle	Ordinært medlem	Varamedlem	Representerer
Leder	Nils Einar Samuelsen	Maren Irene Bakkevoll	Troms og Finnmark fylkeskommune
Nestleder	Anni Skogman	Askild Gjerstad	Tromsø kommune
Styremedlem	Inger Heiskel	Kasper Holmen	Storfjord kommune
Styremedlem	Fridtjof Winther	Gunda Johansen	Balsfjord kommune
Styremedlem	Berit Kristine Utsi	Hilde Marie Larsen	Sametinget
Styremedlem	Audun Johnsen	Rolf Johansen	Sametinget
Styremedlem	Laila Anita Westby	Dan Håvard Johansen	Lyngen kommune

Forvaltningsansvar

Verneområdestyret har forvaltningsansvar for følgende verneområder:

- Lyngsalpan landskapsvernområde/Ittugáissáid suodjemeahcci
- Faueldalen naturreservat i Tromsø kommune.
- Årøya landskapsvernområde med dyrelivsfredning.
- Karnes naturreservat.
- Stormyra naturreservat.
- Sørleangsbotn naturreservat.

Verneområdeforvaltere

Lyngsalpan verneområdestyre har siden august 2019 hatt to forvaltere som deles med Nordkvaløya – Rebbenesøya verneområdestyre. Forvalterne jobber parallelt, men Oddrun Skjemstad har hovedansvar for Lyngsalpan og verneområdene forvaltet av Lyngsalpan verneområdestyre mens Stine Emilie Nøding Hansen har hovedansvar for verneområdene som forvaltes av Nordkvaløya- Rebbenesøya verneområdestyre.



Styrets aktiviteter 2021

Møter

Verneområdestyret har hatt 4 ordinære styremøter.

- 4. mars på Vollan gjestestue
- 22.juni med befarings på startsted Faueldalen. Møte på Lakselvbukt skole og møte med Jøvik og Lakselvbukt utviklingslag etterpå.
- 16. og 17. september, studietur til Senja, styremøte på Senja fjordhotell (se senere i årsmeldinga)
- 25. November på Lyngskroa

Møteinnkallinger med saksframlegg og møteprotokoller finnes tilgjengelig på verneområdestyrets hjemmeside:

<https://www.nasjonalparkstyre.no/Lyngsalpan-LVO/styret/motedokumenter>

8. februar hadde verneområdestyret møte med sametingsrådet angående verneområdeforvaltning i samiske områder. Sametinget jobbet med en redegjørelse om verneprinsipper i tradisjonelt samiske områder. I den forbindelse ønsket sametingsrådet å besøke en del verneområder for å høre på erfaringer fra lokal forvaltning i praksis, både fra verneområdestyrene og direkte berørte samiske interesser. Lyngsalpan var et av områdene som ble valgt ut som bakgrunnsmateriale til denne redegjørelsen.

16. februar ble det avholdt nasjonalparkkonferanse som webinar der flere av styremedlemmene deltok.

I tillegg har styret hatt et møte med kommunene og rådgivende utvalg på Vollan gjestestue 2. november.

Styreleder har i tillegg deltatt i møter med «Lyngensløftet».

Verneområdeforvalterne har holdt innlegg på to politiske møter i Tromsø kommune, og har også deltatt på ulike møter som blant annet kartlegging av ferdselsveier, turkart for Lyngen, Kartlegging av friluftsområder, arbeidsmøter angående Årøya, toalett møte i regi av fylkeskommunen og friluftssamling.

Verneområdestyret vedtok på møte i mars 2021 å starte arbeid med forvaltningsplan for Årøya landskapsvernområde med dyrelivsfredning. Det ble sendt oppstartsmelding og arrangert oppstartsmøte på teams. Forvalterne har jobbet med planutkast. Det ble imidlertid foretatt en NIN-kartlegging i verneområdet, sommeren 2021 og ferdigstilling av utkast til forvaltningsplan avventes inntil resultat av kartlegging publiseres. Rapport etter Nin- kartlegging forventes å foreligge i februar 2022. Fremdriftsplanen for arbeidet med forvaltningsplanen ble derfor noe forskjøvet..



Verneområdestyret for
Lyngsalpan
landskapsvernområde

Forvalterne var på forvaltersamling med Miljødirektoratet i Trondheim i oktober og forvalterne i Troms og Finnmark hadde en samling i Kautokeino i begynnelsen av desember. Forvalterne deltok også på ansattesamling for statsforvalteren i Troms og Finnmark i september.

Befaringer:

Verneområdestyret var i forbindelse med styremøtet 22. juni på befaring til parkeringsplassen i Faueldalen. Flere av styremedlemmene hadde ikke vært og sett på den tilretteleggingen som er utført der. Styret kjørte også helt ut til Jøvik slik at de fikk sett hele vestsiden av alpemassivet. Det ble ikke foretatt noen befaring i felt.

Etter befaringsen ble det holdt et møte med utviklingslagene for Jøvik og Lakselvbukt.



Toalettet i faueldalen

Verneområdeforvalterne har i tillegg vært på flere befaringsen i landskapsvernområdet og i reservatene. Vi tenker at det er viktig å ha god kjennskap til verneområdene for å kunne forvalte områdene på en best mulig måte. Det er viktig å følge med hva som skjer i området, og at man er ute og snakker med de man møter på veien.



Verneområdestyret for
Lyngsalpan
landskapsvernområde



På skitur fra Svensby til østsiden av Jægervatnet for å se på de hyttene som ligger inne i landskapsvernområdet ved Jægervatnet.



Fra en tur i Elvevollaldalen for å se på de hyttene som er i den dalen.



Verneområdestyret for
Lyngsalpan
landskapsvernområde



På Årøya med styret for Ishavskysten friluftsråd



Dalbotn i Lyngsdalen

I slutten av august hadde vi besøk av nasjonalparkstyret for Rohkunborri nasjonalpark. Styreleder Nils Einar Samuelsen, ordfører (og vara til styret) Dan Hårvard Johnsen og forvalterne møtte Rohkunborristyret til middag på Aurora spirit. De besøkte også forvalterkontoret og fikk informasjon om våre verneområder.



Verneområdestyret for
Lyngsalpan
landskapsvernområde

Forvalterne var i tillegg med dem på tur til Blåisvatnet og til Steindalsbreen. Bildet under er fra Steindalsbreen.



Forvalterne benyttet det fine været, og det at vi allerede var på tur, og gikk over fjellet fra Steindalen til Furufleten etter å ha vært med Rohkunnborristyret til breen.





Verneområdestyret for
Lyngsalpan
landskapsvernområde

Bildet viser Rullebu som eies av Lyngen jeger og fisk, men ligger innenfor grensen til Storfjord kommune.

I september hadde vi besøk av administrativt ansatte i friluftsrådene i Norge. Vi gikk sammen med dem til Blåisvatnet. Portalen ble flittig brukt til å ramme inn fjellene:



I november var vi på tur i Nordlenangsbotn for å se på mulighet for å erstatte brua som ble tatt av snø og is.





Verneområdestyret for
Lyngsalpan
landskapsvernområde

Studietur:

16. og 17. september var verneområdestyret på en studietur til Senja. Det ble leid 9-seter slik at vi alle kunne kjøre sammen. Første dagen var vi på besøk på Sazza – natur og kulturhus hvor vi møtte styremedlem Leif Pedersen og Jann Oskar Granheim. Vi fikk en fin omvisning i utstillingen både inne og ute. Det ble også tid til en omvisning på Senja handbryggeri før vi kjørte til Senja fjordhotell hvor det ble gjennomført styremøte. På kvelden hadde vi hyggelig middag sammen med gjester fra styret for Ånderdalen nasjonalpark.

Fredag møtte vi forvalter Ingve Birkeland på startstedet ved hyttekroa. Her fikk vi sett deres godt tilrettelagte startsted med både sti inn til nasjonalparken og en rundløype med utsikt inn til nasjonalparken. Det er både sosialt og lærerikt å besøke andre verneområder og se hvilke løsninger de har valgt i sitt område.



Her forteller Jann O. Granheim om Ånderdalen.



Verneområdestyret for
Lyngsalpan
landskapsvernområde



Lyngsalpan verneområdestyre ser på stiene i Ånderdalen.



Utkikkspunkt i rundløypa som går på utsiden av parken. Herfra ser man langt inn i nasjonalparken.



Verneområdestyret for
Lyngsalpan
landskapsvernområde

Forvaltningsplan

Forvaltningsplanen ble godkjent av Miljødirektoratet i desember 2018 og er gjeldende for området.

Forvaltningsplanen ligger tilgjengelig på verneområdestyrets hjemmeside.

Besøksstrategi

Verneområdestyret har utarbeidet en besøksstrategi for Lyngsalpan landskapsvernområde. Strategien er en plan på hvordan forvaltningen ønsker at besøkende skal møte verneområdet.

Verneområdestyret har satt følgende **hovedmål**: Lyngsalpan landskapsvernområde /Ittugáissáid suodjemeacci skal opprettholdes som et område med liten grad av fysisk tilrettelegging for friluftsliv og ferdsel. All ferdsel og aktivitet skal ta hensyn til sårbart plante- og dyreliv. Man skal gjennom besøksforvaltning gi gode opplevelser til besøkende, bidra til lokal verdiskapning og forståelse for, og stolthet over, verneverdiene i Lyngsalpan. **Delmål**: Sikre verneverdiene i et langsiktig perspektiv, gi besøkende gode opplevelser gjennom høy kvalitet på innfallsporter og annen tilrettelegging, bidra til å unngå konflikter mellom besøkende og beitebrukerne, gi besøkende mulighet til å oppleve stillhet og ro i Lyngsalpan, øke kompetansen om verneområdet til brukere og besøkende – få frem stolthet og begeistring

Besøksstrategien ble endelig vedtatt av Miljødirektoratet i brev av 24. juli 2019 og er tilgjengelig på styrets hjemmeside.

Besøksstrategien ligger i bunn for de tiltak som gjennomføres i og nær Lyngsalpan landskapsvernområde. Lyngsalpan landskapsvernområde er et stort verneområde som strekker seg i 4 kommuner, og med bosetting rundt nesten hele området. Det er derfor behov for mange innfallsporter og startsteder.

Verneområdestyret startet med implementering av merkevaren i 2020 og er godt i gang med dette arbeidet. Verneområdet har fått egen hjemmeside og brosjyre på norsk, samisk, engelsk, tysk og finsk. Verneområdestyret har også i 2021 fått ny hjemmeside i likhet med de andre nasjonalpark- og verneområdestyrene i Norge.



Verneområdestyret for
Lyngsalpan
landskapsvernområde



Informasjon er ved utgangen av 2021
satt opp på følgende steder:

- Russelv
- Sørlangsbøtn
- Faueldalen
- Nordkjøsbøtn
- Tverrdalen
- Elvevoll
- Steindalen
- Furuflaten
- Koppangen
- Nordnes

Tiltak 2021:

Verneområdestyret fikk bevilget **kr 700.000 i tiltaksmidler**. Midlene ble disponert som følger.

I løpet av 2021 har verneområdestyret fått på plass cortenskiilt med informasjon på følgende steder: Koppangen, Furuflaten, Steindalen og Nordnes:



Verneområdestyret for
Lyngsalpan
landskapsvernområde



Bildene over viser plakatene i Koppangen. Der er det satt opp verneområdeinformasjon om Lyngsalpan og temaplakater om geologi, reindrift og landbruk.

På parkeringsplassen i Furuflaten er det satt opp verneområdeinformasjon og temaplakater om geologi, kulturhistorie, om fjellpionerene og Baalsrud:



Det ble også satt opp et opplysningskilt med informasjon om stiene i Lyngsdalen ved starten av stien.

Etter anbudskonkurranse fikk Lundvoll maskin AS oppdraget med å sette opp tavlene i Koppangen og Furuflaten.

Det ble også satt opp informasjon i Steindalen og på Nordnes. Dette ble satt opp av Jensen maskin AS.



Ved E6, på Nordnes ble det satt opp en portal. Lyngsalpan ses best fra andre siden av fjorden og fra Nordnes ser man store deler av fjellmassivet og rett over til Lyngseidet. Der er det en rasteplass med toalett og mulighet for å gå tur på den gamle E6-traseen utenfor tunnelen. Det er også satt opp verneområdeinformasjon om Lyngsalpan landskapsvernområde.



I Steindalen er det satt opp verneområdeinformasjon og temaplakater om geologi, flora og fauna og landbruk.

Det ble i 2021 gjort skjøtselstiltak på stien til Blåisvatnet. Det ble lagt flis av furu på deler av stien opp til vernegrensen. Bakgrunnen for dette er at det har blitt mye besøk til området og bredden på stien har mange steder økt til opptil 5 meter. Bruk av flis er et forsøk på å unngå at stien skal bli bredere, og at det ikke skal bli gjørmehav. Forvalterne fikk bistand av SNO for frakt av flissekkene fra parkeringsplassen og langs stien. Mens forvalterne gjorde mesteparten av arbeidet med å spre flisen på stien.





Verneområdestyret for
Lyngsalpan
landskapsvernområde



Stien opp til Blåisvatnet ble også merket for å forsøke å forsøke å lede besøkende over et mindre område.



Telleren på stien opp mot Blåisvatnet viser ca. 29.000 passeringer i løpet av barmarkssesongen 2021. Heldigvis er dette et område med mye stein slik at det tåler mye besøk.



Rapport tiltaksmidler:

Implementering av merkevare	487 372
Forsterking av sti til Blåisvatnet	130 000
Bro Elvevollalen og Langdalen	80 000
Vedlikehold stier og merking	2 382 (Løpende skjøtsel)
Tildelt: 700.000	Bruk: 699 754

Oppsummering 2021

Konklusjon er at verneområdestyret også i 2021 fått på plass mye, og er i rute i forhold til besøksstrategien. Dette til tross for at det også i år har vært en del begrensinger på grunn av korona.

Tellerne viser at satsing på informasjon har vært riktig. Besøk til Blåisvatnet har for barmarksesongen 2021 (1/5 -31/10) vist 29.850 passeringer. Det er en nedgang på ca. 1000 passeringer i forhold til 2020 da det var 30.936 passeringer i samme periode. Besøket i Steindalen har vært på omtrent samme nivå som tidligere, med en liten økning. Det har årlig vært en liten økning fra telling av passeringer startet i 2017, da med ca. 3500 passeringer. Telleren viser 5100 passeringer i perioden 1/5 – 31/10 2021. I 2020 var antall passeringer i samme periode like i underkant av 5000 passeringer.



Arkivsaksnr: 2021/9566-3

Saksbehandler: Oddrun Merete
Skjemstad

Dato: 10.02.2022

Utvalg	Utvalgssak	Møtedato
Lyngsalpan verneområdestyre	5/22	08.03.2022

Midler til drift av Lyngsalpan verneområdestyre

Forvalters innstilling

Lyngsalpan verneområdestyre tar tildeling av midler til etterretning og tilpasser årets aktiviteter etter tilgang på midler. Forvalterne bes planlegge årets aktiviteter ut fra styrets diskusjoner på møtet.

Saksopplysninger

Verneområdestyret behandlet på møte i november behov for midler til drift og vedtok følgende behov for 2022:

Driftsutgifter styret	310000	7 medlemmer, 4 styremøter, en befaring i verneområdet, Studietur, Deltakelse på nasjonale eller regionale samlinger, kurs - Basert på erfaringstall
Driftsutgifter rådgivende utvalg	70.000	Et møte med rådgivende utvalg; leie møtelokale, bevertning og kjøregodtgjørelse for deltakere. I tillegg et åpent møte/verneområdeseminar med eksterne forelesere. Møter med administrativt kontaktutvalg og et årlig møte med kommuneledelsen i kommunene.
Forvaltningsplan Årøyholmen	15.000	Befaringer og arbeidsmøter
Sum	395.000	

På slutten av 2021 ble det imidlertid klart at verneområdestyret i 2021 hadde brukt ca. 46.000,- mer enn budsjettert og tildelt. Verneområdeforvalter kom også på at vi ikke hadde lagt inn de ulike lisensene styret må betale årlig og la derfor inn ytterligere 15.000 til dette i behovsinnmeldingen:

DRIFTSUTGIFTER LYNGSALPAN VERNEOMRÅDESTYRE 2022

Navn på tildeling/prosjekt/tiltak Driftsutgifter Lyngsalpan verneområdestyre 2022
Beskrivelse av tildeling/prosjekt/tiltak
Lyngsalpan verneområdestyre består av 7 medlemmer. Styret planlegger å gjennomføre 4 ordinære styremøter i 2022. Et av medlemmene i styret bor i Kautoleino og har store kostnader til kjøring og overnatting i forbindelse med møtene. Styret planlegger å delta på nasjonalparkkonferansen. Det er generelt dyrt å reise fra Nord Norge, og spesielt Finnmark. I tillegg planlegger styret å ha en befaring med overnatting, enten i eget område eller besøke andre nasjonalpark- eller verneområder. Styret planlegger også å avholde møte med rådgivende utvalg og i den forbindelse arrangere et litt større seminar for å øke kunnskapen om verneområdene, samt legge til rette for god informasjon til lokalbefolkningen. Verneområdestyret tenker at dette kan være med å bidra til at lokalbefolkningen er positive til verneområdene. Verneområdestyret regner kostnader til dette på ca kr: 380.000,-

Lyngsalpan verneområdestyre forvalter i tillegg til Lyngsalpan landskapsvernområde flere naturreservater og et landskapsvernområde med dyrelivsfredning. Verneområdestyret er godt i gang med forvaltningsplan for Årøya landskapsvernområde med dyrelivsfredning. Det gjenstår en del møter og befaringer. Lyngsalpan verneområdestyre beregner følgende kostnader: Kr 15 000,-

Lyngsalpan har egen hjemmeside, samt en del andre lisenser. Det regnes kr 15 000 til dette.

Tallene er beregnet ut fra erfaring.

Referanse til tildelingsbrev/VØI
Kapittelpost 142021 - 21-post Spesielle driftsutgifter Miljødirektoratet
Fagområde Forvaltning verneområder
Underområde Drift av nasjonalpark- og verneområdestyrer
Kostnadsart
 Investeringer
 Lønn
 Driftskostnader
 Tilskudd
 Kjøp av tjenester

Ansvarlig saksbehandler hos statsforvalteren Oddrun Skjemstad
Omsøkt beløp Kr 410 000
Er tiltaket flerårig? Ja Nei
Er tiltaket geografisk nærliggende relevante verneområder, naturtyper, leveområder for trua arter etc. Ja Nei / Ikke relevant

Det ble meldt inn behov for **kr 410.000,-**:

Bevilgning:

Behovsinnmelding statsforvalteren

Oversikt Søknad Saksbehandling Rapport

Navn	Status	Innvilget beløp	Kommentar
Driftsutgifter Lyngsalpan verneområdestyre 2022	Innvilget	335 000	
		335 000	

Lyngsalpan verneområdestyre fikk **bevilget kr 335.000,- til drift.**

Vurdering

Det er innvilget en del mindre midler enn hva det ble meldt inn behov for. Styret kan likevel opprettholde god aktivitet.

Det er planlagt å holde 4 styremøter i løpet av året. Disse må gjennomføres som planlagt.

Styret har i tillegg snakket om mulighet for å holde et åpent seminar eller lignende med gjesteforelesere. Dette har det vært snakk om i flere år, men ikke latt seg gjennomføre på grunn av usikkerhet i forhold til Covid. Kanskje kan dette gjennomføres i 2022. Plan og dato for dette bør i tilfelle diskuteres allerede nå.

Den planlagte nasjonalparksamlinga i Trondheim i april ble avlyst. Forvalterne i Troms og Finnmark synes dette er veldig dumt da vi ser behovet for at styrene kan møtes på tvers, og at Miljødirektoratet kan ha opplæring i forhold til ansvar og muligheter i styrearbeidet. Forvalterne har derfor snakket litt om å arrangere en regional samling for styrene i Troms og Finnmark. Kanskje rekker vi å arrangere dette før sommeren dersom styrene er interesserte. Det passer fint å ha en slik samling i 2022 da det ikke har vært fysisk opplæring av de sittende styrene. Alternativt kan man kjøre en intern opplæring av vårt eget styre. Det er ønskelig med styrets synspunkt på dette.

På styremøte i november ble det også snakket om å arrangere møtet med det rådgivende utvalget ute, kombinert med en befaring. Dette er noe styret kan diskutere videre og eventuelt sette dato allerede nå. Møtested for dette møtet bør kanskje være en av startstedene til landskapsvernområdet som er tilrettelagt. Det største, og mest tilrettelagte, startstedet er Sørrenangsbotn. Kan dette kanskje arrangeres i sammenheng med styremøtet som er planlagt 14. juni?

I 2021 var Lyngsalpanstyret på studietur til Senja og besøkte Sazza og Ånderdalen nasjonalpark sitt startsted ved hyttekroa. Det er i møteplanen for 2022 lagt opp til at man kan kombinere styremøtet i september med en studietur. Er dette noe verneområdestyret ønsker at forvalterne skal jobbe videre med? Ønsker styret å besøke eget område, eller besøke andre landskapsvernområder eller nasjonalparker?



Arkivsaksnr: 2021/9539-9

Saksbehandler: Oddrun Merete
Skjemstad

Dato: 07.02.2022

Utvalg	Utvalgssak	Møtedato
Lyngsalpan verneområdestyre	6/22	08.03.2022

Vedlegg:

1 Tiltaksplan 2022_Lyngsalpan verneområdestyre

Tildeling av tiltaksmidler 2022 – prioritering

Forvalters innstilling

Lyngsalpan verneområdestyre vedtar å følge tiltaksplanen og gjennomføre alle tiltakene som det er meldt inn behov for midler til. Forvalterne delegeres myndighet til å gjøre prioriteringer og avtaler på vegne av verneområdestyret.

Saksopplysninger

Hvert år blir forvaltningen av Lyngsalpan tildelt midler til å styrke og ivareta verneverdiene i landskapsvernområdet. Dette er statlige investeringsmidler som skal gå til investering i informasjon, skjøtsel og tilrettelegging, samt anskaffelser til nødvendig utstyr for å ivareta verneformålet. Hvor mye midler som blir tildelt forvaltningen avhenger av hvor mye som blir prioritert av Miljødirektoratet. Frist for innmelding i ESS (elektronisk søknadssenter) var 10. januar 2022.

Besøksstrategien for Lyngsalpan landskapsvernområde ble endelig godkjent av Miljødirektoratet i brev av 24. juli 2019. Verneområdestyret for Lyngsalpan startet derfor implementering av merkevare i 2020. Besøksstrategien legger føringer på hvilke tiltak som skal prioriteres.

På bakgrunn av besøksstrategien, vedlagte tiltaksplan og vedtak av 25. november ble følgende melding om behov for midler sendt inn:

TILTAK						
Søkes det på vegne av statsforvalter eller verneområdeforvalter? <input checked="" type="radio"/> Verneområdeforvalter <input type="radio"/> Statsforvalter						
Oversikt over alle tiltak						
Pri.	Navn på tiltaket	Tiltakskategori	Tiltakstype	Verneområde	Øk. ansvarlig	Beløp
1	Implementering av merkevare - informasjonstiltak	Tilrettelegging og informasjon	Oppføring av skilt og/eller infotavle	Lyngsalpan landskapsvernområde/Ittugáissáid Suodjemeahcci (VV00002271)	Forvaltningsm.	550 000
2	Innkjøp av verneskilt, underskilt, stenger m.m	Tilrettelegging og informasjon	Annet (utdypes i beskrivelsesfeltet)	Lyngsalpan landskapsvernområde/Ittugáissáid Suodjemeahcci (VV00002271)	Forvaltningsm.	60 000
3	Ny bru Nordlenangsbotn	Tilrettelegging og informasjon	Annet (utdypes i beskrivelsesfeltet)	Lyngsalpan landskapsvernområde/Ittugáissáid Suodjemeahcci (VV00002271)	Forvaltningsm.	50 000
4	Møteplasser på klopp på stien til Bláisvatnet	Tilrettelegging og informasjon	Annet (utdypes i beskrivelsesfeltet)	Lyngsalpan landskapsvernområde/Ittugáissáid Suodjemeahcci (VV00002271)	Forvaltningsm.	20 000
5	Skjøtsel av vegetasjon Arøya lvo - mobil landgang	Annet	Annet (utdypes i beskrivelsesfeltet)	Arøya landskapsvernområde med dyrelivsfredning (VV00002299)	Forvaltningsm.	30 000
6	Skjøtsel på Arøya lvo	Annet	Annet (utdypes i beskrivelsesfeltet)	Arøya landskapsvernområde med dyrelivsfredning (VV00002299)	Forvaltningsm.	10 000
7	Øversettelse av hjemmeside til samisk	Tilrettelegging og informasjon	Annet (utdypes i beskrivelsesfeltet)	Lyngsalpan landskapsvernområde/Ittugáissáid Suodjemeahcci (VV00002271)	Forvaltningsm.	20 000
8	Samlet pott	Pott for gjennomføring av prioriterte tiltak			Forvaltningsm.	0
						740 000

Miljødirektoratet har behandlet alle søknadene og søknadsbeløp for tiltaksmidler over post 1420.31 var også i år mye større enn tilgjengelig pott. Verneområdestyret fikk godkjent alle tiltakene på innmeldingen, men fikk ikke tildelt pott som omsøkt.

Verneområdestyret fikk tildelt **kr 500.000,-**

Verneområdestyret må foreta en endelig prioritering av midlene i forhold til innmeldte tiltak.

Vurdering

Verneområdestyret har i sin besøksstrategi vedtatt hvor det skal settes opp informasjon. Vi er godt i gang med dette arbeidet, og i 2022 var det opprinnelig planlagt oppsetting av informasjon på 3 steder: Lyngseidet, Fastdalen og Piggindskaret. Dette var kostnadsberegnet til å koste ca. 550.000. Dette betyr at vi kanskje ikke kan sette opp informasjon på alle de planlagte stedene.

Prisen på stål varierer veldig og beregninger i dette saksframlegget er basert på priser gjeldende til 24. februar 2022. Miljødirektoratet har endret litt i designmanualen. Man kan på enkelte skilt gå ned på tykkelse på cortenstålet. Tidligere har det vært et krav på en tykkelse på 20 mm. De små og store skiltene som vi planlegger å bruke kan nå ha en tykkelse på 10 mm. Det antas at Miljødirektoratet vil gå mer bort fra å bruke 20 mm. Det foreslås derfor at verneområdestyret velger å benytte 10 mm tykkelse der designmanualen åpner for det. Dette vil være med på å redusere prisen på skiltene da det halverer mengde stål. Her må man selvfølgelig ta en vurdering på hvor værhardt det er der man planlegger å sette opp skilt.

Verneområdeforvalterne har vært i dialog med Lyngen kommune om å kunne bruke de monterene i stein som står på fergekaia på **Lyngseidet**. Dette har vi fått tillatelse til og sparer derfor kostnaden med å sette opp 4 cortenståltavler, samt at disse tavlene ikke blir stående tomme, som de nå har gjort i flere år. Dette gjør at vi kun trenger å sette opp en tavle med verneområdeinformasjon på siden av disse monterene. 1 stort cortenstålskilt i 10 mm tykkelse koster ca. kr 17.000 inklusiv fundamentering. I tillegg må man beregne frakt fra Furufleten og oppsetting. Forventer at total kostnad for skilt på Lyngseidet vil komme på ca 30.000,- Oppsett av skilt på Lyngseidet bør være prioritet nr. 1 da dette er kommunesentret i den kommunen med størst andel av verneområdet, og for mange første møte med Lyngsalpan. Oppsett av cortenstålskilt på Lyngseidet må avklares med Troms fylkeskommune som eier av fylkesvegene og fergekaiene i fylket. Forvalter har sendt forespørsel om tillatelse.

Forvalterne har forøvrig allerede satt opp informasjon inne i monterene (utført 220222):



I tillegg til Lyngseidet var det planlagt oppsetting av informasjon på parkeringsplassen i Fastdalen og ved parkeringen til området i Piggtindskaret i Lakselvdalen. Det er planlagt å sette opp 1 stort og 3 små skilt på begge lokaliteter. Pris på dette med 10 mm tykkelse på cortenstålet, inkludert fundament: 60.600,- pr område. I tillegg kommer oppsetting og fundamentering. Erfaringsmessig har dette kostet ca kr 35.000,- pr område. Dette vil derfor komme på ca. **kr 191 200,-** tilsammen

Forvalterne var i november på befarings i Nordlenangsbotn sammen med lokale fra området for å se på mulighet for ny bru over Botnelva. Det er plan om å sette opp ei ny bru for å erstatte den brua som ble tatt av snø og is våren 2020. For at det samme ikke skal skje en gang til, planlegges det ei hengebru for å komme tilstrekkelig nok over elva. Den nye brua planlegges også satt opp litt lenger opp i elva for å unngå området der mye snø legger seg. Denne brua er viktig å få på plass da dette er ei elv som er stri og vanskelig å krysse. Det var opprinnelig beregnet kr 50.000,- til brua, men etter å ha sjekket tilgjengelige midler og pris på bru er det behov for kr 80.000,- De 80.000 +mva vil gå med til innkjøp av materiale og prefabrikering. Alt arbeid med oppsetting av bru vil gjøres på dugnad i regi av UL Vaggas. Ul Vaggas vil stå som eiere av brua, og vil også

ha ansvar for vedlikehold og ettersyn. Det foreslås derfor at verneområdestyret øker potten til brua til **kr 80.000,-**

Verneområdets hjemmeside ble i 2020 lansert på norsk og engelsk. Hjemmesidene til nasjonalpark- og landskapsvernområder i samisk område bør også være på samisk. Pris på oppgradering av hjemmeside er sjekket med Nettrakett som er leverandør av nettsiden vår. En oppgradering med en samisk side vil ta mellom 5-10 timer og de har en timespris på kr 1190,- I tillegg er det behov for å kjøpe oversetting til samisk på teksten på hjemmesiden. Antar at pris på oversettelse vil komme på kr 10-15.000,- Hvis styret ønsker å gå videre med dette bør det settes av **kr 25.000,-**

Sauene på Årøyholmen gjør en formidabel jobb med å holde landskapet åpent. Det er imidlertid en god del arbeid, og tunge løft, for å frakte sauene utover. Det er derfor kommet ønske om tilrettelegging med en mobil landgang som kan brukes til å transportere sauene inn og ut av båten. Verneområdestyret diskuterte dette på styremøte i november og kom frem til at dette er noe styret kan bidra med for å gjøre det lettere å ha dyr på beite der ute. Den mobile landgangen skal imidlertid eies av verneområdestyret, og skal også kunne brukes av andre dersom det er behov for det. Verneområdestyret må skrive en avtale med Lyngen villsaulag om lagring og bruk av landgangen hvis verneområdestyret fortsatt ønsker å prioritere dette i 2022. Det må i så fall settes av **kr 30.000,-** til dette.

Det er behov for nye verneskilt og en del underskilt. Vi ser også behov for en del nye stipekere og bedre merking av en del stier. I tiltaksplanen har vi satt opp ønske om kr 60.000 til dette. Denne kan økes dersom man ser at man har rom for det på slutten av året.

Det er behov for å lage et par møteplasser på kloppen vi har i Sørlenangsbotn. SNO kan lage disse kloppene i samarbeid med oss forvalterne, men det vil være kostnader knyttet til kjøp av kløppemateriale. Hvis vi setter av kr 15.000,- til kjøp av materiale vil det være tilstrekkelig.

Verneområdestyret hadde også satt opp rydding av Sommersete på Årøya som et tiltak man ønsker å gjennomføre i 2022. Det var budsjettert med kr 10.000,- til dette. Dette kan dekke eventuell frakt fra holmen og muligens levering til godkjent mottak.

Sammenstilling av prioritering av midler i 2022:

• Implementering av merkevare	191200
• Bro Nordlenangsbotn	80000
• Oversetting hjemmeside	25000
• Mobil landgang	30000
• Innkjøp skilt, merkeutstyr mm	60000
• Møteplasser kløpp, Botn	15000
• Rydding Årøya	10000

Denne beregningen viser at vi faktisk har nesten 90.000 som ikke er fordelt på prosjekt. Dette gir oss et godt slingringsmonn og mulighet til å kunne bidra med mer penger på noen av tiltakene eller eventuelt fremskynde noen av tiltakene som er på vedtatt tiltaksplan.

Oppsettet viser at vi kan få gjennomført de tiltakene som er prioritert for 2022 ut fra den potten vi har tilgjengelig. Mye av dette skyldes at vi sparer mye på å bruke steinmonterene på Lyngseidet i stedet for å sette opp mange nye cortenstålskilt, samt at vi kan gå over til å benytte 10 mm tykt stål i stedet for 20 mm.

Tiltaksplan 2022

Lyngsalpan landskapsvernområde/Ittugáissáid suodjemeahcci



Kolofon

Utførende institusjon

Lyngsalpan verneområdestyre

Kontaktperson

Oddrun Skjemstad

Publikasjonsnummer

[Tekst]

År

2022

Sidetall

[Tekst]

Opplag

[Tekst]

Utgiver

Lyngsalpan verneområdestyre

Forfatter(e)

Oddrun Skjemstad

Tittel – norsk og engelsk

Tiltaksplan 2022

Sammendrag – summary

Planen oppsummerer og utdyper tiltakene som forvaltningsmyndigheten ønsker å gjennomføre i 2022. Tiltak som planlegges på lengre sikt er også omtalt i dokumentet, men ikke kostnadsberegnet.

Forsidefoto

[Portalskilt i Sørrenangsbøtn, © Oddrun Skjemstad]

Innhold

1	Rammer og føringer	4
2	Tiltak i/ved verneområdet	5
3	Bestilling for 2022	10

1 Rammer og føringer for 2022

Verneområdestyret kan hvert år be om midler til finansiering av tiltak i verneområdene. Midlene bevilges da over statsbudsjettet og fordeles av Miljødirektoratet. Dette er statlige investeringsmidler som skal gå til investering i informasjon, skjøtsel og tilrettelegging, samt større anskaffelser av nødvendig utstyr for å ivareta verneformålet.

Hvor mye midler som blir overført til Lyngsalpan er avhengig av innmeldt behov fra Lyngsalpan verneområdestyre, og hvor mye av dette som blir prioritert av Miljødirektoratet.

Tiltaksplanen vil være et verktøy for å ha en forutsigbar og målrettet forvaltning av tiltaksmidlene.

Gjennomføring av konkrete, praktiske tiltak i verneområdene er en del av forvaltningen av verneområdene og skal sammen med praktisering av verneforskriften og annet arbeid bidra til å oppnå målsettingene med vernet.

Lyngsalpan verneområdestyre har forvaltningsansvar for følgende verneområder:

- Lyngsalpan landskapsvernområde/Ittugáissáid suodjemeahcci
- Faueldalen naturreservat

Verneområdestyret overtok 1. mai 2020 alle de små verneområdene som Lyngen kommune har forvaltet siden 2006:

- Årøyholmen landskapvernområde med dyrelivsfredning
- Karnes naturreservat
- Sørleangsbotn naturreservat
- Stormyra naturreservat

2 Tiltak i/ved verneområdet

Verneområdestyret har vedtatt sin besøksstrategi, og er kommet godt i gang med implementering av merkevaren. Lyngsalpan er imidlertid et stort verneområde med bosetting rundt nesten hele halvøya, og har derfor mange innfallspor og startsteder. Verneområdestyret for Lyngsalpan startet arbeidet med implementering av merkevaren i 2020. Det er kommet på plass hjemmeside for verneområdet og brosjyrer på norsk, engelsk, finsk, tysk og samisk. I tillegg har verneområdestyret kommet godt i gang med fysisk informasjon i tråd med besøksstrategien og vernekartet til høyre.



Følgende områder er det nå informasjon:

- Russelv – 2020
- Sørleangsbotn - 2020
- Faueldalen - 2020
- Nordkjosbotn - 2020
- Tverrdalen - 2020
- Elvevoll - 2020

- Steindalen - 2021
- Furuflaten - 2021
- Nordnes – 2021
- Koppangen- 2021

I løpet av 2021 har verneområdestyret fått på plass cortenskilt med informasjon på følgende steder: Koppangen, Furuflaten, Steindalen og Nordnes:





Skilt med plakater i Koppangen





Skilt med plakater på Furuflaten



Liten portal og skilt med plakat på Nordnes



Tavler i Steindalen med bålpanne i forgrunnen og toalett i bakgrunnen.

3 Bestilling 2022

Verneområdestyret ønsker å gå videre med implementering av merkevaren og de vedtatte informasjonstiltakene i besøksstrategien. Kjøp og oppsett av cortenstålskilt er dyrt, og dette må tas over flere år. I 2022 tenker vi å få på plass informasjon på følgende områder:

Lyngseidet

I Kommunesenteret i Lyngen kommune, kommunen med størst andel av landskapsvernområdet er det naturlig med informasjon om landskapsvernområdet. Forvalterne har snakket med nærings sjef i Lyngen kommune og han mener at området ved fergekaia vil egne seg godt til å få opp informasjonen. Informasjonsskiltene bør ses i sammenheng med Lyngens skiltet.

Aktuelle skilt:

- Verneområdeinfo
- Flora fauna
- geologi
- Reindrift
- Sau og lam

Fastdalen

Lyngen kommune har etablert parkeringsplass med toalett og søppelhåndtering. Parkeringen er ved startsted opp Fastdalen og eventuelt videre gjennom fjellmassivet til Svensby eller Tyttebærvika. Området brukes også som utgangspunkt til flere toppturer. Påminnelse skilt om å holde hund i bånd er viktig i dette området. Både sau og rein på beite.

- Verneområdeinfo
- Reindrift
- Sau og lam
- Sikkerhet

Piggstindskaret

Er startsted eller endepunkt på traseen Tverrdalen – Piggstindskaret – Lakselvdalen. Dette er ikke et område vi skal tilrettelegge med toalett og avfallshåndtering. Det foreligger imidlertid en parkeringsplass og informasjon om verneområdet vil være naturlig. Reindriften er viktig i dette området så temaplakat om reindrift vil være viktig. Ved stistart vil det være nødvendig med påminnelse om å holde hund i bånd.

- Verneområdeinformasjon
- Reindrift
- Flora og fauna
- Geologi

Verneområdestyret har fått oppgitt følgende priser på skilt inkl. fot og fundament, pr. nov 2021:

Stort skilt med fot: Kr 30.000,-

Fundament: Kr 4.500,-
Kr: 34500,-

Middels skilt med fot: Kr 28.000,-
Fundament: Kr 3890,-
Kr: 31890,-

Sum skilt 2022:

3 store skilt: Kr 103.500,-
10 middels store skilt: Kr 318.000,-
Sum: Kr 421.500,-

I tillegg kommer henting og oppsett av skilt (krever gravemaskin og traktor eller lastebil)
Dette koster ca. 35.000 pr område (erfaringsbasert): **Til sammen kr 105.000,-**

Trykking av informasjonstavler, ca. 1.400 pr stk: **kr 18.200,-**

I tillegg kommer utgifter til bolter (49,- pr. stk og det går 6 stk pr. plakat) og annet
uforutsett. **Kr 5.000**

Behov for midler til produksjon og utsetting av skilt og tavler i 2021: **Kr 550.000**

Informasjonstiltak: Det er laget en hjemmeside for Lyngsalpan landskapsvernområde.
Denne er til nå i norsk og engelsk utgave. Vi ønsker også å få siden oversatt til samisk.
Man får siden oversatt til **ca kr. 20.000,-**

Vedlikehold merking, skilting, stier og anlegg: Hvert år er det nødvendig med vedlikehold av eksisterende tilrettelegging og merking. De første løveskiltene som ble satt ut i 2005-2006 begynner å bli slitt og må byttes ut. En del steder mangler skiltene fullt og helt, og det må settes ut nye. Det vil derfor være behov for bestilling av nye skilt, skiltstenger med mere. Dette gjelder ikke bare for Lyngsalpan lvo, men også for de små områdene som styret forvalter. Det vil også være behov for noen underskilt som viser at områdene har ferdselsforbud deler av året, samt en god del underskilt med merking for båndtvang utover den båndtvangen. Det er ulike regler i de forskjellige kommunene. I tillegg vil det være behov for vedlikehold av merking, samt en del ny merking av stier. **Kr 60.000,-** vil være tilstrekkelig for å gjennomføre dette i 2022.

Skjøtsel sti til Blåisvatnet:

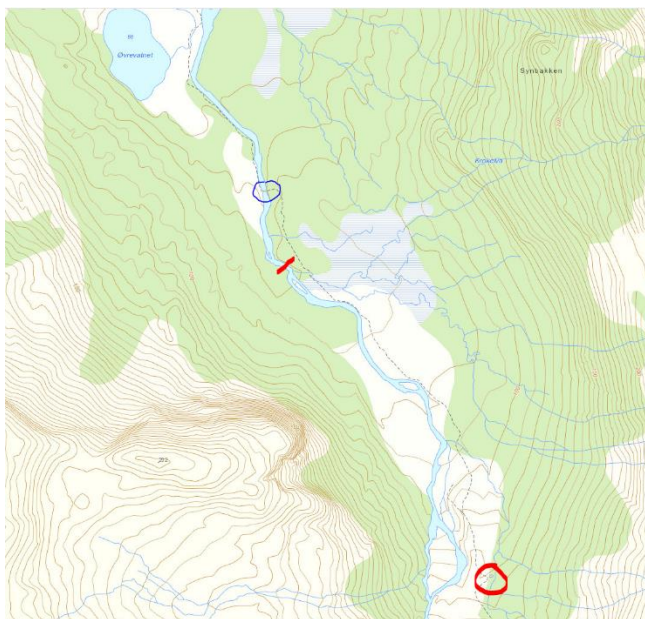
Det er stor ferdsel opp til Blåisvatnet. Vi har i barmarksperioden i 2021 (1/5 – 31/10) hatt 29850 passeringer forbi telleren vi har stående ute. Deler av stien går over et lite myrparti. Dette partiet fikk vi klopplagt i 2018, og det har fungert veldig bra. Med det store

antallet besøkende blir det ofte trengsel på kloppene og folk må gå av for å kunne passere. Vi ser at det begynner å bli slitt vegetasjon og litt gjørme enkelte steder langs kloppen. Det bør derfor legges til rette for to-tre møteplasser der en kan passere hverandre. Vi har brukt malmfuru fra Reisadalen for å lage kloppene. Det er derfor ganske store materialkostnader. Til gjengjeld får vi fine klopper som står seg godt i mange år. Dersom vi kjøper materialer til ca. **20.000,-** vil vi ha nok til møteplasser, og kanskje også en benk.

Bro Nordlenangsbotn – den gamle brua tatt av flom og isgang.



Brua har i flere år vært et tilbud til lokalbefolkning og tilreisende for å komme seg inn opp til blant annet Vaggashytta, samt krysse elva for å komme til fine fiskeplasser. Elva er stri og vanskelig å krysse uten ei bru. Forvalterne har vært på befaring sammen med lokalkjente i området, og har sett på alternativ plassering for å unngå at brua skal bli tatt på nytt. Området den gamle brua sto i har mye snø, og er derfor svært utsatt. Litt lenger opp i elva legger det seg mindre snø, og med å sette opp ei hengebru der man bygger opp brokarene, vil brua være trygg for snø og is.



Blå ring på kartet over viser plassering til bru som er ødelagt. Rød strek viser mulig ny plassering og rød ring viser Vaggashytta. Frakt av utstyr, innkjøp av materialer og oppsett av bru kan gjøres som et samarbeidsprosjekt mellom verneområdestyret, ungdomslaget, scooterforeninga, grendelaget og eventuelt flere. Dersom verneområdestyret dekker **kr 50.000,-** til brua, vil vi komme langt da det ble antydnet at det er mange som kan være med på et spleiselag.

Tiltak for å lette frakt av sauer til Årøyholmen: Siden 2010 har Lyngen villsaulag hatt sau på beite på Årøyholmen. Sauene har gjort en fabelaktig jobb med å kultivere de gamle jordene og beitemarka på øya.



Bildene over viser jordene ved gården i Vågen før sauene ble sluppet.



Bildene over her viser samme områdene for et par år siden. Forvandlingen på øya er formidabel etter at sauene kom til øya. Det er ca. 100 vinterfora sau med lam som er på øya. Det er imidlertid noen utfordringer med å flytte sau ut til øya. Det blir mye tunge løft for å få sauene fra båten og ut. Det er derfor kommet ønske om å få tak i en mobil landgang for å lette dette arbeidet. Det antas at en kan få en landgang til ca **kr. 30.000,-** Dersom styret går inn med disse pengene til landgangen er det styret som eier den, og den skal også kunne brukes eventuelt andre steder ved behov. Eksempelvis kan den også være nyttig ved henting av sauer langs Lyngstadlandet.

Skjøtsel Årøya LVO – rydde vekk søppel fra de gamle boplassene på øya – særlig Sommersete: Arealet rundt Sommersete på Årøya er preget av forfall. Det ligger mye jernskrap som kan være til fare for dyrene som beiter ute på øya. Verneområdestyret har vært i dialog med SNO og de har signalisert at de kan bidra til dette arbeidet. Det planlegges også å be kommunene (Lyngen, Storfjord og Kåfjord) være med på dette arbeidet. Eventuelle kostnader til dette prosjektet kan deles mellom grunneierne og forvaltningsmyndigheten. Man kommer langt dersom verneområdestyret kan stille med **kr 10.000,-**

Startsted Goverdalen: Jiehkkevárri er fylkets høyeste fjell og hovedinnfallsporten til dette fjellmassivet er Goverdalen i Tromsø kommune. Det er dårlige parkeringsmuligheter og ingen toalettfasiliteter ved dette startstedet. Verneområdestyret ønsker å få på plass både bedre parkeringsfasiliteter og få på et godt informasjonspunkt i dette området. Det er en vei å gå sammen med Tromsø kommune, grunneier og utviklingslaget. Verneområdestyret ønsket å starte dette arbeidet i 2021, men kom ikke i gang på grunn av Korona og vanskeligheter med å gjennomføre møter. Det er ønskelig å ta fatt på dette arbeidet i 2022. Det vil være behov for midler til å dekke møter med lokalbefolkningen, samt eventuelle saksbehandlingsgebyr. Det antas at dette kan komme inn under ordinær drift.

Verneområdestyret har hatt en plan om å tilrettelegge med ei bru over elva helt øverst i **Kvalvikdalen**. Dette prosjektet ble skrinlagt i 2020 og 2021 da området er nedslagsfelt for ferskvann, og man har gjort vedtak om at man ikke skal lede mer trafikk inn til dalen..

Lyngen kommune har nå fattet vedtak om å tillate tiltaket dersom Mattilsynet og Kvalvika vannverk godkjenner oppsett av bru i området. Det er fortsatt ikke avklart med Mattilsynet og vannverket om dette er noe som er ønskelig i området. Verneområdestyret ønsker

Forvalter innhentet pris på ei bru på 10 meter og ei bru på 15 meter i 2020. Den gang fikk vi tilbud på henholdsvis ca. kr. 79. 000 + mva for 10 meter og vel kr. 116.000 + mva. for 15 meter. Det må påregnes en økning i pris på minst 10 %, kanskje mere. Det antas at kostnader til ei eventuell bru i dette området vil komme på ca. 200.000 inkludert frakt og montering. Dersom brua skal realiseres bør det skje som et samarbeidsprosjekt der flere instanser er med å dekke kostnader til innkjøp og oppsetting av brua.

Bro i Fastdalen: Verneområdestyret ønsker også i samarbeid med Elvejord og Koppangen bygdelag å bytte ut broa i Fastdalen. Denne broen begynner å bli farlig å



ferdes på:

Denne broen ligger utenfor landskapsvernområdet, men er likevel viktig for å komme inn i landskapsvernområdet og Fastdalen. Det er en åpen felleshytte like utenfor verneområdet. 2022 bør brukes til å kartlegge eventuelle samarbeidsparter og hvem som skal eie eventuell ny bro.

Uttak av fremmede arter: Lyngsalpan verneområdestyre overtok i 2020 forvaltningsansvaret for blant annet Karnes naturreservat. Dette er et reservat som består av sjøområde og flere små øyer og holmer:



Under perioden der planting av gran fremsto som et nyttig tiltak også i Nord Norge, ble det planlagt et granfelt ute på Skogholmen. Granfeltet på holmen er på ca. 40 daa gran, og nesten all skogen er i hogstklasse 4 og 5. Det vil si at skogen er hogstmoden og grunneier vil kunne nyttiggjøre seg av virket dersom det tas ut. For grunneier vil hogst på holmen bli for dyrt til at det vil lønne seg å hogge, og skogen vil derfor mest sannsynlig aldri bli tatt ut dersom det ikke gjøres som et skjøtselstiltak gjennom forvaltning av reservatet. Uttak av skogen vil derfor være positivt både for grunneieren og for naturreservatet. Skogholmen er viktig hekkeområde for blant annet grågås. Granskogen beslaglegger store deler av holmen slik at den ikke er tilgjengelig for hekking og beiting.

Uttak av skog på holmen må gjennomføres utenfor hekkesesongen.

Ettersom uttak av fremmede arter er satsingsområde, og det skal utarbeides en rammeavtale for bruk av lekter og hogstmaskin, ønsker vi at store skogholmen skal få tilbake sin naturlige vegetasjon uten gran ute på øya.

Vi er usikker på kostnader til dette, men 2022 må i tilfelle benyttes til planlegging og eventuell hogst vil ikke kunne skje før i 2023. Vi ønsker også å få ressurser fra SNO til å bistå i planlegging. Det vil bli noen kostnader til leie av skyss til befaring.

Verneområdestyret har også via statsforvalteren i Troms og Finnmark meldt inn ønske om en Ninkartlegging av Karnes naturreservat. Vi håper at dette kan bli prioritert i 2022 slik at vi har et større kunnskapsgrunnlag.

Parkering Innereidet

Forvalter har fått forslag om å gjøre tiltak på parkeringsplassen ved kirkegården på Åsen i Nord-Lenangen. Området har en stor parkeringsplass som skulle være todelt, en del til kirkegården og en del til informasjonspunktet ved grillhytta. Området har en liten bygning med innlagt vann, toalett og søppelhåndtering. Det ønskes at området skulle kunne tilrettelegges slik at eiere av bobiler kan parkere i tillegg til personbiler, tømme toalettene og ha noen strømuttak. Det er god plass til sittebenker/bord og informasjonstavler på parkeringen. Informasjonstiltak i dette området kan innarbeides i besøksstrategien da det allerede er sagt at dette skal være et informasjonspunkt. Området vil settes opp i skiltplanen og informasjon vil komme på plass etter hvert.

Oppe ved informasjonspunktet ved grillhytta på Innereidet er det satt opp et toalett i regi av UL Vaggas. Dette var en litt tungvindt løsning og vanskelig å tømme. Det bør ses på mulighet for å få på plass en annen toalettløsning som gjør tømning av toalettet lettere. Biolan populette kan være en løsning der oppe i og med at man ikke kommer opp med pumpebil som kan tømme toalettet. Dette er en løsning de har både i Reisa nasjonalpark og i Ånderdalen.



Her er det en tank på baksiden av toalettet som kan skiftes ut når den blir full og innholdet komposteres godt. Utskifting av toalettløsning fordrer at det er noen som tar på seg drift av toalettet. Verneområdestyret får som kjent ikke midler til drift.

Verneområdestyret ønsker å jobbe videre med dette og vil melde inn behov for midler til dette et senere år, muligens allerede i 2023.

Tellere:

Lyngsalpan verneområdestyre hadde i 2021 en teller fra SNO i drift. Vi har i noen år hatt teller på stien til Steindalen. Denne har vist at besøket til dalen er stabilt med en liten økning. Denne telleren kan gå til andre dersom noen har behov for den. Den er fortsatt nedgravd og må i tilfelle graves opp til våren. Vi har egen teller (Ishavskysten friluftsråd) på stien til Blåisvatnet. Denne får fortsatt stå i dette området.

Sammenstilling innmelding av behov for midler i 2022:

Tiltak	Navn	Beskrivelse	Innmelding Miljødiretoratet 2022 Kr
Informasjon	Implementering av merkevare	Informasjonstavler og portaler	550.000,-
Skjøtsel/Informasjon	Verneskiilt, stenger og annet vedlikehold	Vedlikehold av Verneområdestyrets etablerte anlegg, samt merking og remerking av stier.	60.000,-
Tilrettelegging	Bru Nordlenangsbotn	Samarbeidsprosjekt med UL Vaggas, Nordlenangen grendelag med flere	50.000,-
Skjøtsel	Møteplasser klopp Blåisvatnet	Møteplasser på klopp opp til vernegrensen	20.000,-
Skjøtsel	Mobil landgang til frakt av sauer	En mobil landgang vil lette arbeidet med å flytte sauer ut til Årøya og evt. Lyngstadlandet	30.000,-
Skjøtsel	Rydde Sommersetet Årøya – samarbeid med flere aktører	Mye jernskrap og annet rundt huset. Kan være til fare for folk og fe	10.000,-
Informasjon	Hjemmeside	Oversettelse til samisk	20.000,-
Sum innmelding av behov for midler, 2022			740.000,-
Tilrettelegging/ informasjon	Startsted Goverdalen, Jiehkkevarri - Lakselvbukt	Forarbeid i 2022	
Skjøtsel	Skogholmen, Karnes naturreservat	Uttak av fremmede arter – gran. ca 40	

		daa. Planlegging i 2022	
Tilrettelegging	Bru i Fastdalen	Planlegging i 2022	
Tilrettelegging	Bru i Kvalvikdalen	Avklare om dette fortsatt er aktuelt i 2022	
Informasjon	Informasjonspunkt på parkering Innereidet	2022	
Tilrettelegging	Ny toalettløsning ved informasjonspunktet på Innereidet	Avklare drift og ansvar i 2022	



Ved vannskillet, Russedalen og Stortinddalen - ©Tine Marie Hagelin

Norges nasjonalparker

Tekst om nasjonalparken, naturreservatet eller landskapsvernområdet. besøkssenter, verneområde- eller nasjonalparkstyre eller landsby.

Kontaktinformasjon Norges nasjonalparker

Telefon: 03400/73 58 05 00 | Faks: 73 58 05 01
E-post: post@miljodir.no
Nett: www.miljodirektoratet.no
Post: Postboks 5672 Sluppen, 7485 Trondheim
Besøksadresse: Brattørkaia 15, 7010, Trondheim



Arkivsaksnr: 2022/1240-4

Saksbehandler: Oddrun Merete
Skjemstad

Dato: 25.02.2022

Utvalg	Utvalgssak	Møtedato
Lyngsalpan verneområdestyre	7/22	08.03.2022

Oppdatering av Brønnøysundregistret – Lyngsalpan verneområdestyre

Forvalters innstilling

Lyngsalpan verneområdestyre ber forvalter om å oppdatere styret i Brønnøysundregistret.

Saksopplysninger

Lyngsalpan verneområdestyre er registrert i Brønnøysundregistret med eget organisasjonsnummer. Styret er ikke oppdatert i registret. Forvalter trenger fødsels- og personnummer på alle medlemmene for å kunne gjøre oppdateringene.

Protokoll etter dagens konstituering legges ved som bekreftelse.

Vurdering



Arkivsaksnr: 2022/1788-2

Saksbehandler: Oddrun Merete
Skjemstad

Dato: 22.02.2022

Utvalg	Utvalgssak	Møtedato
Lyngsalpan verneområdestyre	8/22	08.03.2022

Søknad om dispensasjon til trekking av strømkabel – Sørleangsbotn naturreservat

Forvalters innstilling

Lyngsalpan verneområdestyre innvilger med hjemmel i naturmangfoldlovens § 48 Lyngen kommune, Lyngeløftet, sin søknad om dispensasjon til trekking av strøm fra stolpe som vist på kart.

Dispensasjonen er gitt med følgende vilkår:

- Inngrepet skal utføres så skånsomt som mulig, uten spor av inngrepet. Minst mulig jordsmonn og vegetasjon skal berøres. Det skal ikke brukes maskiner og tyngre utstyr i naturreservatet.
- Verneområdestyret ber tiltakshaver om å organisere en startbefaring med verneområdeforvalterne slik at man i samarbeid blir enig om hvor eksakt ledningen skal borres.
- Før tiltaket settes i verk må eventuelle andre nødvendige tillatelser fra grunneier, kulturminnemyndighet og eventuelt annet lovverk foreligge.
- Denne tillatelsen skal medbringes i felt og eventuelt kunne forevises oppsyn og politi
- Frist for gjennomføring av tiltaket settes til 1/8 2024.

Vedtaket begrunnes i at tiltaket ikke vil være i strid med verneformålet eller påvirke verneverdiene nevneverdig. Tiltaket vil ikke medføre vesentlig mer slitasje og skade på terrenget eller naturverdiene i området. Omfanget, miljøpåvirkningen og nytten av tiltaket er større enn ulempene.

Saksopplysninger

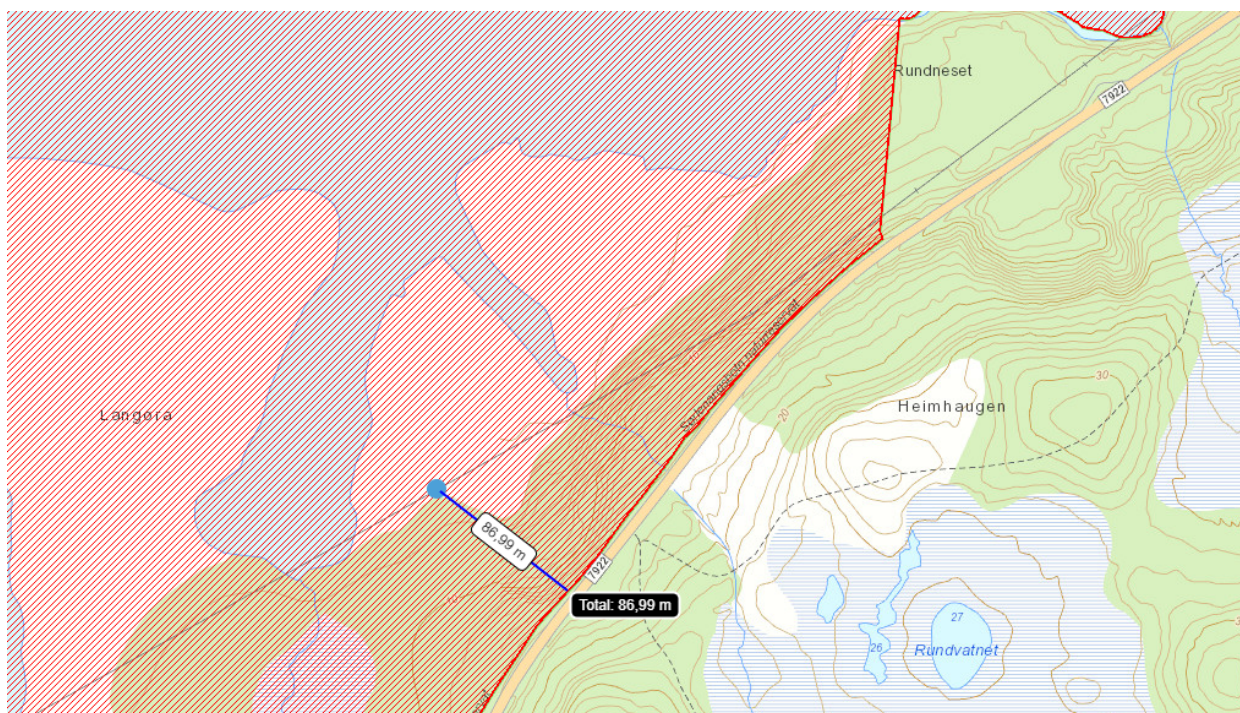
Lyngsalpan verneområdestyre har mottatt søknad fra Lyngen kommune, Lyngenløftet, om dispensasjon til boring for å hente strøm til parkeringsplassen i Sørlenangsbotn. Bakgrunnen for at det er ønskelig med strøm til området er at Lyngen kommune ønsker å ha strøm til parkeringsområdet. Det oppgis at det er ønskelig med bomløsning og parkeringsautomat til parkeringen, toalett, elbil-ladestasjon, serveringsfasiliteter, belysning og drift av et mulig fremtidig velkomstbygg.

Nærmeste strømførende linje ligger i Sørlenangsbotn naturreservat og fremføring av strøm fra denne via naturreservatet vil kreve en dispensasjon fra verneforskriften.

Legging av strømledning planlegges gjennomført som illustrert på kartet under. Det graves på sørsiden av fylkesveien til eiendom 112/116. Derfra planlegges det retningsstyrt boring under veien, videre ned til stolpen. Grensen for naturreservatet går i vegkanten så en retningsstyrt boring fra vernegrensen til stolpen innebærer ca. 90 meter boring under bakken.

Strømforsyning
til parkering
Sørlenangsbotn





Det røde skraverte feltet viser naturreservatet.

Regelverk:

Sørleangsbotn naturreservat ble ved kongelig resolusjon fastsatt 8. desember 1995. Reservatet ble vedtatt opprettet i medhold av lov om naturvern.

Formålet med fredningen er å bevare et stort fjæreamråde med vide strandenger der vegetasjonen er svært variert og der en rekke vannfugler er registrert i stort antall, særlig i trekkperiodene.

I henhold til verneforskriftens § 4, pkt. 3 kan man ikke iverksette tiltak som kan endre de naturgitte forhold som f.eks. oppføring av bygninger, anlegg og faste innretninger, etablering av oppdrettsanlegg til lands og til vanns, opplag av båter, hensetting av campingvogner, brakker o.l., framføring av nye luftledninger, jordkabler og kloakkledninger, bygging av veier, drenering og annen form for tørrlegging, uttak, oppfylling, planering og lagring av masse, ny utføring av kloakk eller andre konsentrerte forurensningstilførsler, henleggelse av avfall, gjødsling og bruk av kjemiske bekjempningsmidler. Opplistinga er ikke uttømmende.

Verneforskriftene har en rekke unntaksbestemmelser, men ingen av unntaksbestemmelsene omfatter trekking av strømkabler fra stolpene. I henhold til verneforskriftens § 6 kan verneforskriften og tillatelse til:

1. Etablering av nye grøfteavløp for drenering av tilgrensende arealer.
2. Uttak av sand til eget bruk på sjøbunn.
3. Tiltak mot vilt som forårsaker vesentlig skade.

Framføring av strøm er derfor heller ikke omfattet av de tiltakene som verneområdestyret kan gi tillatelse til.

Verneområdestyret kan gi en dispensasjon etter naturmangfoldlovens § 48 dersom tiltaket ikke er i strid med verneformålet eller vil påvirke verneverdiene nevneverdig (eller dersom sikkerhetshensyn eller hensynet til vesentlige samfunnsinteresser gjør det nødvendig). Av forarbeidene til naturmangfoldloven følger det at den generelle dispensasjonsbestemmelsen i § 48 ikke kan anvendes for å utvide den rammen som er trukket opp i vernevedtaket. Bestemmelsen skal være en sikkerhetsventil for tiltak som ikke kunne forutses eller spesielle/særskilte tilfeller som ikke ble vurdert på vernetidspunktet. Selv om vilkårene for en eventuell dispensasjon er oppfylt, må forvaltningsmyndigheten foreta en selvstendig vurdering av om dispensasjon skal gis. Bestemmelsen i naturmangfoldloven § 48 åpner for at det kan gis dispensasjon, men ingen har krav på å få dispensasjon.

Det følger av naturmangfoldloven § 7 at saken skal vurderes i henhold til prinsippene i lovens §§ 8- 12 angående kunnskapsgrunnlaget (§ 8), føre-var-prinsippet (§ 9), samlet belastning på økosystemet (§ 10), kostnader ved miljøforringelse (§ 11) og miljøforsvarlige driftsmetoder (§ 12).

Vurdering

Lyngen kommune ønsker å få strøm til parkeringsplassen i Sørlenangsbotn for å være bedre rustet til å ta imot besøkende til området. De siste to årene har det årlig vært ca. 16.000 besøkende på stien opp til Blåisvatnet. Lyngen kommune har i samarbeid med verneområdestyret og Ishavskysten friluftsråd utvidet parkeringsplassen i området slik at den nå er stor nok til å håndtere dagens besøk. Det er vanskelig å spå hvordan fremtiden blir, og omfang av besøk. Lyngen kommune ønsker å kunne være i forkant og vurderer oppsetting av vannklosett i stedet for de to toalettene som står i området pr. i dag. Dagens toalett har tette tanker som må tømmes manuelt med septikbil. Dagens løsning er tilstrekkelig med dagens besøk, spesielt hvis kommunen ferdigstiller det siste toalettet og åpner det for publikum. Hvis man skal ha vannklosett i området er det nødvendig med strøm for å ha tilgang på varme slik at vannet ikke fryser. Et

ordentlig toalettbygg med strøm og varme vil kunne betjene langt flere enn dagens besøk. Dette taler for at det vil være behov for strøm til området.

Lyngen kommune benytter i dag easypark til betalingsløsning på parkeringsplassen. Det er ønskelig med betalingsautomater og bom for å sikre at alle betaler for parkeringen. Dette krever også strøm. Verneområdeforvalter er litt skeptisk til denne løsningen med dagens tall på besøkende. Dette er svært dyre løsninger som krever mer vedlikehold og ettersyn. Det kan imidlertid i fremtiden bli et større behov og da kan dette være en god løsning. Dette er det uansett Lyngen kommune som må gjøre vurderinger og konkludere på. Denne løsningen må i tilfelle være universelt utformet slik at alle kan betjene dette. Området er tilrettelagt med rullestolveg og er med i «Ti på hjul», et turtilbud for bevegelseshemmede.

Strøm til området vil kunne gi mulighet for bygging av et servicebygg med eventuell servering, informasjon, utstilling etc. Man må imidlertid være varsom med å sette opp mye belysning i området. Dette er et yndet sted for å se på nordlys, et område det pr. i dag ikke er noen lyskilder i nærheten, og hvor det er tilrettelagt og man får nordlyskikkerne vekk fra hovedveien. Ved oppsetting av lys må man vertfall sette opp lys som ikke påvirker opplevelsen av nattehimmelen.

Trekking av strøm fra stolpen vil også være nyttig for grunneier som har flere godkjente hyttetomter og hytter i området. Det kan være mulig for dem å trekke strøm fra transformatoren. All infrastruktur ved parkeringsplassen, samt hyttene ligger utenfor alle de tre verneområdene i nærheten.

Fremføring av strøm planlegges gjort ved retningsstyrt boring under bakken. Det skal derfor ikke graves noen grøfter, eller kjøres med maskiner i naturreservatet. Plan for trekking av strøm er lagt til et område av naturreservatet der en ikke trenger å borre i myr eller våtmark, og det omfatter ca. 90 meter fra vernegrensen ned til stolpen med strøm.

Det omsøkte tiltaket kan ikke sies å ha vesentlige samfunnsinteresser eller at det er sikkerhetshensyn som gjør det nødvendig å gi en dispensasjon til tiltaket. Det gjenstår da å se om tiltaket vil være i strid med verneformålet eller påvirke verneverdiene, og om en tillatelse vil kunne uthule vernet. Det omsøkte tiltaket berører bare en liten del av naturreservatet, og ikke en del som vil få uopprettelige skader ved å gi en dispensasjon. Tiltaket vil ikke være synlig, og det vil kunne ha en stor nytteverdi for kommunen og grunneieren. Det er flere strømstolper i naturreservatet og i henhold til verneforskriftene kan det foretas vedlikehold av disse direkte hjemlet i forskriften. Det kan også benyttes motoriserte kjøretøy til dette etter av forvaltningsmyndigheten er varslet. Da området ble vernet var ikke trekking av strøm til området i Sørleangsbotn ikke et tema da det i 1995 ikke var kommunens mest besøkte friluftsområde. Trekking av strøm er derfor et behov man ikke hadde forutsett da vernet ble vedtatt. En tillatelse vil ikke uthule vernet da det ikke vil påvirke naturreservatet nevneverdig.

Det er ikke kjent om det er sårbare arter av planter eller dyr i området. Det er ikke registrert noen sårbare arter i databasen for sensitive arter. Området man ønsker å koble seg til strømmen er i en del av naturreservatet som ikke er i direkte berøring med de verdifulle strandengene eller fjærområdet som er et viktig matfat for en rekke vadere og andre sjøfugler, særlig i trekkperiodene vår og høst. Trekking av kabel med horisontalboring går kun under bakken slik at kabelen vil ikke være synlig i reservatet

og vil ikke ha noen påvirkning på verken landskapet, økosystemet, naturtypene eller arter i området.

Det vurderes dithen av kunnskapsgrunnlaget er tilstrekkelig til at saken kan behandles (NML § 8). Forvaltningen har gjennom naturbase og befaringer fått god oversikt over området. Føre-var-prisippet kommer dermed ikke til benyttelse. Trekking av strøm planlegges gjort på en svært skånsom måte. Det skal ikke graves videreverdig eller benyttes motoriserte kjøretøy i reservatet. Dette tilfredsstillter derfor kravet om miljøforsvarlige driftsmetoder (NML § 12) En tillatelse til tiltaket vil ikke føre til en stor belastning på naturreservatet og det vil heller ikke skape presedens for å tillate flere slike tiltak i dette eller andre verneområder (NML § 10). Hver enkelt sak skal ha egen vurdering. En vurdering etter NML § 11 er ikke relevant i denne sammenhengen.

Teknisk sett er det også mulig å koble seg på strømstolpene utenfor reservatet. Det krever imidlertid et større inngrep utenfor naturreservatet med graving ytterligere ca 2-300 meter, og vil involvere flere grunneiere.



Arkivsaksnr: 2022/1240-5

Saksbehandler: Oddrun Merete
Skjemstad

Dato: 25.02.2022

Utvalg	Utvalgssak	Møtedato
Lyngsalpan verneområdestyre	9/22	08.03.2022

Eventuelt på styremøte 8. mars 2022

Forvalters innstilling

Saksopplysninger

Vurdering

Kvittering på innsendt høringssvar på Høring - forskrift om skyte- og øvingsfelt i sjø

Høringens saksnummer: 2017/4

Høring: Høring - forskrift om skyte- og øvingsfelt i sjø

Levert: 13.12.2021 09:04:43

Svartype:

Jeg svarte som: Annen offentlig etat

Avsender: Lyngsalpan verneområdestyre

Kontaktperson: Oddrun Skjemstad

Kontakt e-post: fmtrods@statsforvalteren.no

Høringssvar fra Lyngsalpan verneområdestyre – forskrift om skyte- og øvingsfelt i sjø.

Lyngsalpan verneområdestyre er forvaltningsmyndighet for Lyngsalpan landskapsvernområde og Årøya landskapsvernområde med dyrelivsfredning i Lyngen kommune. Vi synes at det er litt rart at verneområdestyret ikke har blitt invitert med på høringen ettersom de foreslåtte skytefeltene (Lyngen I og Lyngen II) ligger inntil, og over, verneområder som forvaltes av verneområdestyret.

Lyngsalpan landskapsvernområde ble vedtatt opprettet i 2004 med det formål å ta vare på et av Norges mest karakteristiske fjellområder som inkluderer isbreer, morener, daler og geologiske forekomster med det biologiske mangfoldet, de kulturminner og den kulturpåvirkning som preger landskapet.

Allmennheten skal ha anledning til naturopplevelse gjennom utøving av tradisjonelt og enkelt friluftsliv med liten grad av teknisk tilrettelegging.

Ivaretagelse av naturgrunnlaget innenfor landskapsvernområdet er viktig for samisk kultur og næringsutnyttelse. Området skal kunne brukes til reindrift.

Området skal vernes mot inngrep eller tiltak som i vesentlig grad kan endre

eller virke inn på landskapets art eller karakter. Dette innebærer et forbud mot inngrep som vegbygging, oppføring og ombygging av bygninger eller anlegg, oppføring av andre varige eller midlertidige innretninger, hensetting av campingvogner, brakker og lignende, bergverksdrift, vassdragsregulering, graving og påfylling av masse, sprenging og boring, drenering og annen form for tørrlegging, nydyrking, nyplanting, bakkeplanering, fremføring av luft- og jordledning, bygging av bruer og klopper, oppsetting av skilt, merking av stier, løyper og lignende. Kulturminner skal beskyttes mot skade og ødeleggelse. Denne opplistingen er ikke uttømmende.

I området fra Koppangen og nordover til Lyngstuva går landskapsvernområdet helt ned til sjøen slik at et skytefelt i dette området vil være helt i randsonen til verneområdet. Verneforskriften gjelder ikke utenfor grensen til landskapsvernområdet, men verneområdestyret vil påpeke at tiltak utenfor et verneområde kan medføre skade inn i et verneområde. Verneområdestyret vil i den forbindelse vise til Naturmangfoldlovens § 49 (utenforliggende virksomhet som kan medføre skade inn i et verneområde): Kan virksomhet som trenger tillatelse etter annen lov, innvirke på verneverdiene i et verneområde, skal hensynet til disse verneverdiene tillegges vekt ved avgjørelsen av om tillatelse bør gis, og ved fastsetting av vilkår. Verneområdestyret viser for øvrig også til aktsomhetsprinsippet i samme lovs § 6.

Fjellområdene langs Lyngstadlandet er mye brukt til friluftsliv der de som besøker området kan oppleve et landskap uten særlig synlige inngrep. Innfart til denne delen av landskapsvernområdet er gjerne via båt. Dersom disse skytefeltene realiseres som foreslått, vil deler av landskapsvernområdet ikke kunne nås de dagene det foregår skyteaktivitet.

I verneforskriftene til Lyngsalpan lvo. er det forbudt mot unødvendig støy, jfr. § 3, pkt.6.2. Skytingen skal ikke foregå innenfor vernegrensen, men vil likevel høres godt dersom man befinner seg i området. Et skytefelt i umiddelbar nærhet vil derfor kunne være en forstyrrende faktor både for dyrelivet og friluftslivet, og forringe opplevelsen.

Det er mange kulturminner langs kystlinja på Lyngstadlandet. En torpedo på avveie kan gjøre stor skade på disse, og være direkte i strid med formålet for vernet.

Det er en del rovfugler som hekker langs Lyngstadlandet. Disse hekker forholdsvis tidlig. Kongeørna legger seg på reiret så tidlig som i slutten av februar. Det er derfor klart at dersom voksenfuglen skremmes fra reiret vil eggene/ungene lett kunne fryse i hjel. Dette er alle ting som i det minste bør tas i betraktning dersom det går videre med å fastsette disse forskriftene.

Lyngsalpan landskapsvernområde er av Klima- og miljødepartementet foreslått oppgradert som nasjonalpark. Statsforvalteren i Troms og Finnmark vil mest sannsynlig starte verneprosessen i løpet av 2022. Nasjonalparkene i Norge er selve indrefiletten av norsk natur. Der skal man kunne oppleve uberørt natur, ro og stillhet.

Fastsettelse av store skytefelt i randsonen til de minst berørte områdene i tilknytning til den foreslåtte nasjonalparken vil kunne være problematisk.

Årøya landskapsvernområde med dyrelivsfredning ble også vedtatt opprettet i 2004. Formålet med dette verneområdet er å bevare ei middels stor øy og en holme i Lyngenfjorden med deres natur- og kulturlandskap og med tilhørende dyreliv. Området har særlig betydning som hekkeområde for sjøfugl i indre fjordstrøk i Troms.

I forslaget til forskriften om skyte- og øvingsfelt er det foreslått skytefelt i luften over dette verneområdet. I forhold til verneforskriftene er det forbud mot start og landing med luftfartøy og lavtflyging under 300 meter, jfr. § 3, pkt. 4. Det vil derfor være svært motstridene dersom dette området legges ut som et skytefelt. Ser i forslagets kapittel 6.11 at verneområdets bestemmelser skal tas inn i skytefeltsinstruksen, men det vil være vanskelig å forene for Årøya grunnet lavtflygingsforbudet. I store deler av dette verneområdet er det for øvrig også ferdselsforbud på sommeren da dette er et svært viktig hekkeområde for sjøfugl. Det bør vertfall ikke foretas noen skyteaktivitet i myte- eller hekketiden. Årøya er for øvrig også et statlig sikret friluftsområde som brukes mye av både lokalbefolkning og tilreisende.

Området langs Lyngstadlandet er matfatet til fuglene som hekker på Årøya. Vi er litt bekymret dersom det skulle bli stor aktivitet med skyting som vil kunne skremme vekk maten til fuglene. Det vil kunne føre til at fuglene må dra lenger på næringssøk og ha negativ påvirkning på hekkesuksessen for arter som allerede sliter og bestandene har gått ned.

Lyngsalpan verneområdestyre ser at Forsvaret har behov for områder å øve i, samt at forsvarets har en historisk tilstedeværelse i Lyngen, men er likevel skeptisk til skytefeltene som er foreslått i, og i umiddelbar nærhet, til de verneområdene som vi forvalter.

Høringssvar skyte- og øvingsfelt i sjø - Lyngsalpan verneområdestyre.pdf
(162,92 KB)

Alle svar må gjennom en manuell godkjenning før de blir synlige på

Kvittering på innsendt hørings svar på Høring - forskrift om skyte- og øvingsfelt i sjø

Høringens saksnummer: 2017/4

Høring: Høring - forskrift om skyte- og øvingsfelt i sjø

Levert: 13.12.2021 09:04:43

Svartype:

Jeg svarte som: Annen offentlig etat

Avsender: Lyngsalpan verneområdestyre

Kontaktperson: Oddrun Skjemstad

Kontakt e-post: fmtrods@statsforvalteren.no

Hørings svar fra Lyngsalpan verneområdestyre – forskrift om skyte- og øvingsfelt i sjø.

Lyngsalpan verneområdestyre er forvaltningsmyndighet for Lyngsalpan landskapsvernområde og Årøya landskapsvernområde med dyrelivsfredning i Lyngen kommune. Vi synes at det er litt rart at verneområdestyret ikke har blitt invitert med på høringen ettersom de foreslåtte skytefeltene (Lyngen I og Lyngen II) ligger inntil, og over, verneområder som forvaltes av verneområdestyret.

Lyngsalpan landskapsvernområde ble vedtatt opprettet i 2004 med det formål å ta vare på et av Norges mest karakteristiske fjellområder som inkluderer isbreer, morener, daler og geologiske forekomster med det biologiske mangfoldet, de kulturminner og den kulturpåvirkning som preger landskapet.

Allmennheten skal ha anledning til naturopplevelse gjennom utøving av tradisjonelt og enkelt friluftsliv med liten grad av teknisk tilrettelegging.

Ivaretagelse av naturgrunnet innenfor landskapsvernområdet er viktig for samisk kultur og næringsutnyttelse. Området skal kunne brukes til reindrift.

Området skal vernes mot inngrep eller tiltak som i vesentlig grad kan endre eller virke inn på landskapets art eller karakter. Dette innebærer et forbud mot inngrep som vegbygging, oppføring og ombygging av bygninger eller anlegg, oppføring av andre varige eller midlertidige innretninger, hensetting av campingvogner, brakker og lignende, bergverksdrift, vassdragsregulering, graving og påfylling av masse, sprenging og boring, drenering og annen form for tørrlegging, nydyrking, nyplanting, bakkeplanering, fremføring av luft- og jordledning, bygging av bruer og klopper, oppsetting av skilt, merking av

stier, løyper og lignende. Kulturminner skal beskyttes mot skade og ødeleggelse. Denne opplistingen er ikke uttømmende.

I området fra Koppangen og nordover til Lyngstuva går landskapsvernområdet helt ned til sjøen slik at et skytefelt i dette området vil være helt i randsonen til verneområdet. Verneforskriften gjelder ikke utenfor grensen til landskapsvernområdet, men verneområdestyret vil påpeke at tiltak utenfor et verneområde kan medføre skade inn i et verneområde. Verneområdestyret vil i den forbindelse vise til Naturmangfoldlovens § 49 (utenforliggende virksomhet som kan medføre skade inn i et verneområde): Kan virksomhet som trenger tillatelse etter annen lov, innvirke på verneverdiene i et verneområde, skal hensynet til disse verneverdiene tillegges vekt ved avgjørelsen av om tillatelse bør gis, og ved fastsetting av vilkår. Verneområdestyret viser for øvrig også til aktsomhetsprinsippet i samme lovs § 6.

Fjellområdene langs Lyngstadlandet er mye brukt til friluftsliv der de som besøker området kan oppleve et landskap uten særlig synlige inngrep. Innfart til denne delen av landskapsvernområdet er gjerne via båt. Dersom disse skytefeltene realiseres som foreslått, vil deler av landskapsvernområdet ikke kunne nås de dagene det foregår skyteaktivitet.

I verneforskriftene til Lyngsalpan lvo. er det forbudt mot unødvendig støy, jfr. § 3, pkt.6.2. Skytingen skal ikke foregå innenfor vernegrensen, men vil likevel høres godt dersom man befinner seg i området. Et skytefelt i umiddelbar nærhet vil derfor kunne være en forstyrrende faktor både for dyrelivet og friluftslivet, og forringe opplevelsen.

Det er mange kulturminner langs kystlinja på Lyngstadlandet. En torpedo på avveie kan gjøre stor skade på disse, og være direkte i strid med formålet for vernet.

Det er en del rovfugler som hekker langs Lyngstadlandet. Disse hekker forholdsvis tidlig. Kongeørna legger seg på reiret så tidlig som i slutten av februar. Det er derfor klart at dersom voksenfuglen skremmes fra reiret vil eggene/ungene lett kunne fryse i hjel. Dette er alle ting som i det minste bør tas i betraktning dersom det går videre med å fastsette disse forskriftene.

Lyngsalpan landskapsvernområde er av Klima- og miljødepartementet foreslått oppgradert som nasjonalpark. Statsforvalteren i Troms og Finnmark vil mest sannsynlig starte verneprosessen i løpet av 2022. Nasjonalparkene i Norge er selve indrefiletet av norsk natur. Der skal man kunne oppleve uberørt natur, ro og stillhet.

Fastsettelse av store skytefelt i randsonen til de minst berørte områdene i tilknytning til den foreslåtte nasjonalparken vil kunne være problematisk.

Årøya landskapsvernområde med dyrelivsfredning ble også vedtatt opprettet i 2004. Formålet med dette verneområdet er å bevare ei middels

stor øy og en holme i Lyngenfjorden med deres natur- og kulturlandskap og med tilhørende dyreliv. Området har særlig betydning som hekkeområde for sjøfugl i indre fjordstrøk i Troms.

I forslaget til forskriften om skyte- og øvingsfelt er det foreslått skytefelt i luften over dette verneområdet. I forhold til verneforskriftene er det forbud mot start og landing med luftfartøy og lavtflyging under 300 meter, jfr. § 3, pkt. 4. Det vil derfor være svært motstridene dersom dette området legges ut som et skytefelt. Ser i forslagets kapittel 6.11 at verneområdets bestemmelser skal tas inn i skytefeltinstruksen, men det vil være vanskelig å forene for Årøya grunnet lavtflygingsforbudet. I store deler av dette verneområdet er det for øvrig også ferdselsforbud på sommeren da dette er et svært viktig hekkeområde for sjøfugl. Det bør vertfall ikke foretas noen skyteaktivitet i myte- eller hekketiden. Årøya er for øvrig også et statlig sikret friluftsområde som brukes mye av både lokalbefolkning og tilreisende.

Området langs Lyngstadlandet er matfatet til fuglene som hekker på Årøya. Vi er litt bekymret dersom det skulle bli stor aktivitet med skyting som vil kunne skremme vekk maten til fuglene. Det vil kunne føre til at fuglene må dra lenger på næringssøk og ha negativ påvirkning på hekkesuksessen for arter som allerede sliter og bestandene har gått ned.

Lyngsalpan verneområdestyre ser at Forsvaret har behov for områder å øve i, samt at forsvarets har en historisk tilstedeværelse i Lyngen, men er likevel skeptisk til skytefeltene som er foreslått i, og i umiddelbar nærhet, til de verneområdene som vi forvalter.

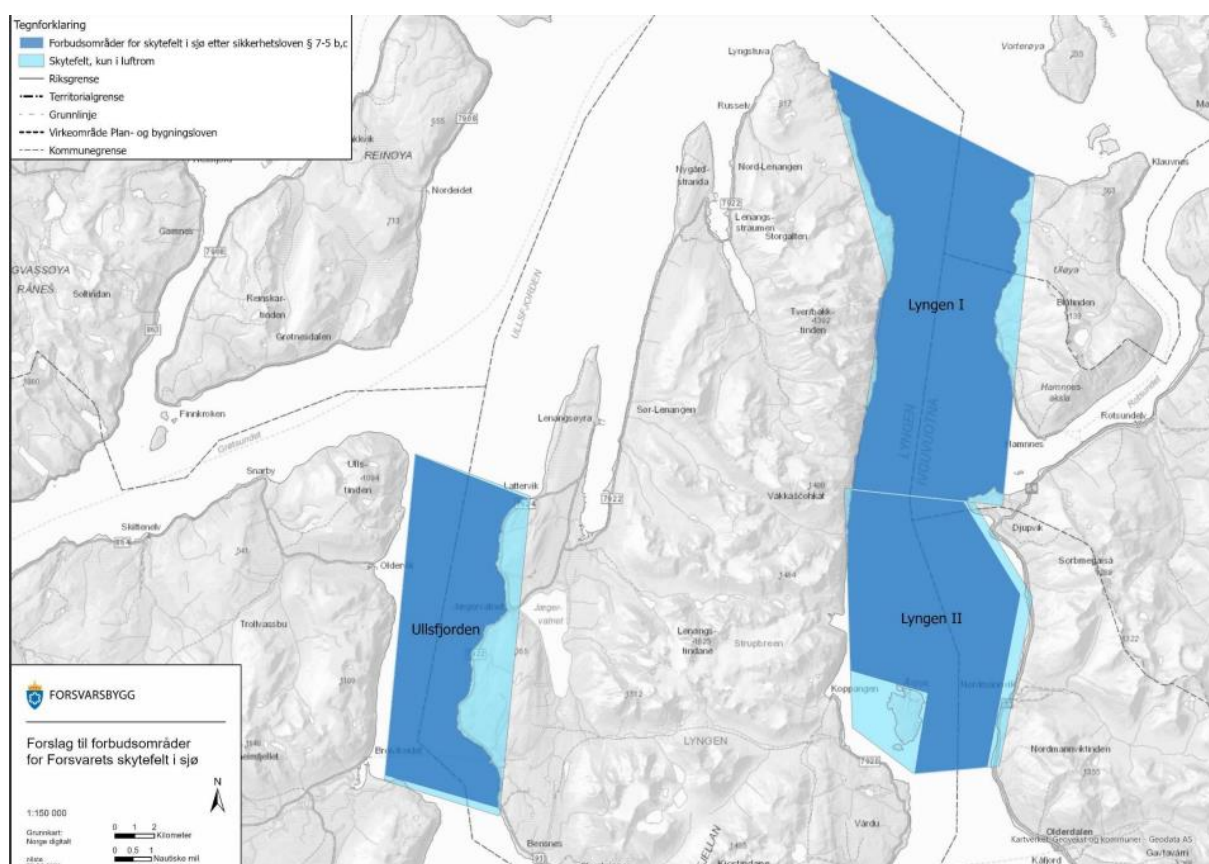
Høringssvar skyte- og øvingsfelt i sjø - Lyngsalpan verneområdestyre.pdf
(162,92 KB)

Alle svar må gjennom en manuell godkjenning før de blir synlige på www.regjeringen.no.



Hørings svar fra Lyngsalpan verneområdestyre – forskrift om skyte- og øvingsfelt i sjø.

Lyngsalpan verneområdestyre er forvaltningsmyndighet for Lyngsalpan landskapsvernområde og Årøya landskapsvernområde med dyrelivsfredning i Lyngen kommune. Vi synes at det er litt rart at verneområdestyret ikke har blitt invitert med på høringen ettersom de foreslåtte skytefeltene (Lyngen I og Lyngen II) ligger inntil, og over, verneområder som forvaltes av verneområdestyret.



Lyngsalpan landskapsvernområde ble vedtatt opprettet i 2004 med det formål å ta vare på et av Norges mest karakteristiske fjellområder som inkluderer isbreer, morener, daler og geologiske forekomster med det biologiske mangfoldet, de kulturminner og den kulturpåvirkning som preger landskapet.

Allmennheten skal ha anledning til naturopplevelse gjennom utøving av tradisjonelt og enkelt friluftsliv med liten grad av teknisk tilrettelegging.

Ivaretagelse av naturgrunnet innenfor landskapsvernområdet er viktig for samisk kultur og næringsutnyttelse. Området skal kunne brukes til reindrift.



Området skal vernes mot inngrep eller tiltak som i vesentlig grad kan endre eller virke inn på landskapets art eller karakter. Dette innebærer et forbud mot inngrep som vegbygging, oppføring og ombygging av bygninger eller anlegg, oppføring av andre varige eller midlertidige innretninger, hensetting av campingvogner, brakker og lignende, bergverksdrift, vassdragsregulering, graving og påfylling av masse, sprenging og boring, drenering og annen form for tørrlegging, nydyrking, nyplanting, bakkeplanering, fremføring av luft- og jordledning, bygging av bruer og klopper, oppsetting av skilt, merking av stier, løyper og lignende. Kulturminner skal beskyttes mot skade og ødeleggelse. Denne opplistingen er ikke uttømmende.

I området fra Koppangen og nordover til Lyngstuva går landskapsvernområdet helt ned til sjøen slik at et skytefelt i dette området vil være helt i randsonen til verneområdet. Verneforskriften gjelder ikke utenfor grensen til landskapsvernområdet, men verneområdestyret vil påpeke at tiltak utenfor et verneområde kan medføre skade inn i et verneområde. Verneområdestyret vil i den forbindelse vise til Naturmangfoldlovens § 49 (utenforliggende virksomhet som kan medføre skade inn i et verneområde): Kan virksomhet som trenger tillatelse etter annen lov, innvirke på verneverdiene i et verneområde, skal hensynet til disse verneverdiene tillegges vekt ved avgjørelsen av om tillatelse bør gis, og ved fastsetting av vilkår. Verneområdestyret viser for øvrig også til aktsomhetsprinsippet i samme lovs § 6.

Fjellområdene langs Lyngstadlandet er mye brukt til friluftsliv der de som besøker området kan oppleve et landskap uten særlig synlige inngrep. Innfart til denne delen av landskapsvernområdet er gjerne via båt. Dersom disse skytefeltene realiseres som foreslått, vil deler av landskapsvernområdet ikke kunne nås de dagene det foregår skyteaktivitet.

I verneforskriftene til Lyngsalpan lvo. er det forbudt mot unødvendig støy, jfr. § 3, pkt.6.2. Skytingen skal ikke foregå innenfor vernegrensen, men vil likevel høres godt dersom man befinner seg i området. Et skytefelt i umiddelbar nærhet vil derfor kunne være en forstyrrende faktor både for dyrelivet og friluftslivet, og forringe opplevelsen.

Det er mange kulturminner langs kystlinja på Lyngstadlandet. En torpedo på avveie kan gjøre stor skade på disse, og være direkte i strid med formålet for vernet.

Det er en del rovfugler som hekker langs Lyngstadlandet. Disse hekker forholdsvis tidlig. Kongeørna legger seg på reiret så tidlig som i slutten av februar. Det er derfor klart at dersom voksenfuglen skremmes fra reiret vil eggene/ungene lett kunne fryse i hjel. Dette er alle ting som i det minste bør tas i betraktning dersom det går videre med å fastsette disse forskriftene.

Lyngsalpan landskapsvernområde er av Klima- og miljødepartementet foreslått oppgradert som nasjonalpark. Statsforvalteren i Troms og Finnmark vil mest sannsynlig starte verneprosessen i løpet av 2022. Nasjonalparkene i Norge er selve indrefiletten av norsk natur. Der skal man kunne oppleve uberørt natur, ro og stillhet.



Fastsettelse av store skytefelt i randsonen til de minst berørte områdene i tilknytning til den foreslåtte nasjonalparken vil kunne være problematisk.

Årøya landskapsvernområde med dyrelivsfredning ble også vedtatt opprettet i 2004. Formålet med dette verneområdet er å bevare ei middels stor øy og en holme i Lyngenfjorden med deres natur- og kulturlandskap og med tilhørende dyreliv. Området har særlig betydning som hekkeområde for sjøfugl i indre fjordstrøk i Troms.

I forslaget til forskriften om skyte- og øvingsfelt er det foreslått skytefelt i luften over dette verneområdet. I forhold til verneforskriftene er det forbud mot start og landing med luftfartøy og lavtflyging under 300 meter, jfr. § 3, pkt. 4. Det vil derfor være svært motstridene dersom dette området legges ut som et skytefelt. Ser i forslagets kapittel 6.11 at verneområdets bestemmelser skal tas inn i skytefeltinstruksen, men det vil være vanskelig å forene for Årøya grunnet lavtflygingsforbudet. I store deler av dette verneområdet er det for øvrig også ferdselsforbud på sommeren da dette er et svært viktig hekkeområde for sjøfugl. Det bør vertfall ikke foretas noen skyteaktivitet i myte- eller hekketiden. Årøya er for øvrig også et statlig sikret friluftsområde som brukes mye av både lokalbefolkning og tilreisende.

Området langs Lyngstadlandet er matfatet til fuglene som hekker på Årøya. Vi er litt bekymret dersom det skulle bli stor aktivitet med skyting som vil kunne skremme vekk maten til fuglene. Det vil kunne føre til at fuglene må dra lenger på næringsøk og ha negativ påvirkning på hekkesuksessen for arter som allerede sliter og bestandene har gått ned.

Lyngsalpan verneområdestyre ser at Forsvaret har behov for områder å øve i, samt at forswarets har en historisk tilstedeværelse i Lyngen, men er likevel skeptisk til skytefeltene som er foreslått i, og i umiddelbar nærhet, til de verneområdene som vi forvalter.

From: Olav Nord-Varhaug[olav.nord-varhaug@miljodir.no]

Sent: 13.01.2022 15:10:56

To: Haugen, Jorunn[johau@statsforvalteren.no]; Gulbrandsen, Jenny Marie[fmavjmg@statsforvalteren.no]; Sødergren, Guro[fmavgso@statsforvalteren.no]; Odden, Alf[fmroaad@statsforvalteren.no]; Haug, Jørn Trygve[fmavjth@statsforvalteren.no]; Grevrusten, Stein Magne[fmopsmg@statsforvalteren.no]; Snøtun, Trygve[trsno@statsforvalteren.no]; Bøe Kildahl, Henriette Othilie[hotbk@statsforvalteren.no]; Valan, Sindre Kolstad[sikva@statsforvalteren.no]; Sveen, Kari[fmopksv@statsforvalteren.no]; Ullring, Ulf[fmopuul@statsforvalteren.no]; Liebe, Morten[fmopmli@statsforvalteren.no]; Sørli, Kristine[fmopkso@statsforvalteren.no]; Rødstøl, Mari Melbø[mamro@statsforvalteren.no]; Stensby, Trond[trste@statsforvalteren.no]; Berge, Eirin[fmopebe@statsforvalteren.no]; Nystuen, Hilde[fmhehiny@statsforvalteren.no]; Bjurstedt, Carl S.[fmopcsb@statsforvalteren.no]; Sem, Gunhild Kirsti[gukse@statsforvalteren.no]; Svendsgard, Bernhard[besve@statsforvalteren.no]; Nystad, Ingvild Hansen[fmrinny@statsforvalteren.no]; Skjelbostad, Isa[isskj@statsforvalteren.no]; Kvalshaug, Ole-Jakob[oljkv@statsforvalteren.no]; Aarstrand, Bjørnar[bjaar@statsforvalteren.no]; Pettersen, Oskar Nyheim[onpet@statsforvalteren.no]; Rova, Johan[jorov@statsforvalteren.no]; Ingvaldsen, Inge Sollund[fmnoiin@statsforvalteren.no]; Turtum, Marte[martu@statsforvalteren.no]; Halvorsen, Morten[mohal@statsforvalteren.no]; Buttingsrud, Trond Erik[fmuteb@statsforvalteren.no]; Jaren, Hege[fmuhja@statsforvalteren.no]; Olsen, Monika[fmosmoo@statsforvalteren.no]; Skjemstad, Oddrun[fmtrods@statsforvalteren.no]; Hansen, Stine Emilie Nøding[fmfisenh@statsforvalteren.no]; Benonisen, Rune[fmtrrub@statsforvalteren.no]; Blixgård, Asgeir[fmtrakb@statsforvalteren.no]; Bjerka, Ida Steien[isbje@statsforvalteren.no]; Vistnes, Ingunn Ims[fmfiiivi@statsforvalteren.no]; Salmila, Karoline[fmfikasa@statsforvalteren.no]; Østereng, Geir[fmfigos@statsforvalteren.no]; Solbakke, Jørgen Eira[fmfijeso@statsforvalteren.no]; Baardvik, Bjørn Morten[fmtrbmb@statsforvalteren.no]; Kollstrøm, Rolf[fmfiresk@statsforvalteren.no]; Birkeland, Ingve[fmtribi@statsforvalteren.no]; Tødås, Tore[fmtilto@statsforvalteren.no]; Thyrum, Kirsten[fmtilkth@statsforvalteren.no]; Bull, Hans[buhan@statsforvalteren.no]; Nisja, Eli Grete[fmtilgn@statsforvalteren.no]; Slettom, Lars[lasle@statsforvalteren.no]; Berger, Marit Sophie[fmtilmsb@statsforvalteren.no]; Pettersen, Roar[ropet@statsforvalteren.no]; Strand, Sigbjørn[stsig@statsforvalteren.no]; Moen, Hege Sæther[hesmo@statsforvalteren.no]; Sjømæling, Anne[ansjo@statsforvalteren.no]; Herregården, Kristian Kvaalen[krkhe@statsforvalteren.no]; Johannessen, Morten[fmtemjo@statsforvalteren.no]; Haavik, Astrid Bakke[fmhoabh@statsforvalteren.no]; Gjerde, Marthe[magje@statsforvalteren.no]; Hauge, Tor Arne[toaha@statsforvalteren.no]; Nedrelo, Eldrid[fmfene@statsforvalteren.no]; Nornes, Anbjørg[fmfano@statsforvalteren.no]; Vallestad, Jorunn[joval@statsforvalteren.no]; Røyrvik, Alf Erik[fmfalr@statsforvalteren.no]; Hafstad, Inge[fmtilha@statsforvalteren.no]

Subject: nye satser møtegodtgjørelse

Hei

Vi har oppdatert notatet om møtegodtgjørelse for styrearbeid med nye satser gjeldende fra 1.1.2022.

Mvh

Olav

Med hilsen

Olav Nord-Varhaug

fagdirektør, verneområdeseksjonen

Miljødirektoratet



Telefon: 03400 / 73 58 05 00

Mobil: 900 23242

E-post: olav.nord-varhaug@miljodir.no

miljodir.no - www.miljøstatus.no



Spar miljøet - opprett digital postkasse på Norge.no

Retningslinjer for møtegodtgjøring i verneområde- og nasjonalparkstyrrer

(sist revidert 13.01.2022)

Det tas utgangspunkt i Statens personalhåndbok (kap. 10.14.2, gjeldende fra 1. januar 2022).

Utgangspunktet er at møter kan godtgjøres med **inntil 6 timer pr møtedag** (faktisk medgått tid), og godtgjøring for møteforberedelser (vurderes ut ifra saksmengde – men maksimum møtets lengde). Begrensingen på 6 timer er ikke absolutt etter de nye retningslinjene. Reisetid inngår ikke i beregnet møtetid.

Det beregnes kostgodtgjørelse, etter statens satser. Her inngår også reisetid. Men husk fratrukk ved servering av måltider (frokost, lunsj og/eller middag).

Møtegodtgjøring:

Alle deltagere i styremøtene har rett på møtegodtgjøring etter følgende satser:

Leder: kr 660,- pr time

Øvrige medlemmer: kr 499,- pr time

Leder skal ha ledergodtgjørelse kun for tidsbruk i møter han/hun leder, for øvrig skal leder ha samme sats som øvrige medlemmer (f.eks. for forberedelser til møter).

Selvstendig næringsdrivende, kan ha krav på egen sats. Dette forutsetter at hovedbeskjeftigelsen er som selvstendig næringsdrivende, med eget organisasjonsnummer. Forutsetter også at de i vesentlig utstrekning har utgifter til f. eks eget kontor, behov for ekstrahjelp/ avløser / vikar mv.

Følgende satser gjelder:

Arbeid i møter: kr 1373,- pr time

Møteforberedelser kr 499,- pr time

Dersom timesatsen for selvstendige næringsdrivende benyttes ved deltagelse i møter, skal det ikke utbetales erstatning for tapt arbeidsfortjeneste i tillegg.

Erstatning for tapt arbeidsfortjeneste

Dette kan utbetales i tillegg til ordinær møtegodtgjøring.

- 1) Dersom møtedeltager gjør krav på erstatning for tapt arbeidsinntekt, kan dette utbetales direkte til møtedeltager i henhold til gjeldende satser. Dokumentert tap forutsetter at arbeidsgiver framviser en bekreftelse på at møtedeltageren ikke har permisjon med lønn for å delta i det aktuelle møtet.
 - Dokumentert tap – inntil kr 2 191,- pr dag
 - Sannsynliggjort tap – inntil kr 880,- pr dag
- 2) Dersom virksomheten der møtedeltageren er ansatt framsetter faktureringskrav, kan tapte inntekter dekkes av oppdragsgiver. Det er fastsatt en veiledende sats på kr 1 443,- pr time +mva.

Når kan det utbetales møtegodtgjøring og erstatning for tapt arbeidsfortjeneste

- Ved alle ordinære møter i nasjonalpark- og verneområdestyrer (i hht antall timer brukt til møte og forberedelse)
- Ved deltakelse i kompetansedager for styret og befaringer for hele styret (leder skal ha ordinær møtegodtgjøring som for øvrige styremedlemmer med mindre han/hun leder eller har ansvaret for hele eller deler av dette)
- Ved deltakelse på møter og/eller befaringer i forbindelse med rollen som styremedlem/ styreleder.
- Ved deltagelse på nasjonalparkkonferanse og andre tilsvarende seminar/ konferanser
- Ved deltagelse på møter med departement/direktorat i forbindelse med forvaltningsordningen
- Ved deltagelse i tilsettingsprosesser.
- Ved deltakelse på studieturer utbetales det ikke møtegodtgjøring, med mindre det legges inn et styremøte som del av studieturen. Krav om tapt arbeidsfortjeneste kan utbetales.

Delegert sak
DS 1/22 Innvilget dispensasjon til bruk av drone til filming av skikjøring -
Lyngsalpan landskapsvernområde



Erlend Remmen

SAKSBEHANDLER: ODDRUN MERETE SKJEMSTAD

VÅR REF.: 2022/1135 - 432.2

DATO: 07.02.2022

Innvilget dispensasjon til bruk av drone til filming av skikjøring, Lyngsalpan landskapsvernområde

Viser til søknad om dispensasjon til bruk av drone til filming i Lyngsalpan landskapsvernområde mottatt 28.01.22. Verneområdeforvalter har med hjemmel i gitte delegeringer, sak 7/16, behandlet saken og fattet følgende

Vedtak

Det gis i medhold av naturmangfoldlovens § 48, jfr. Samme lovs § 77, dispensasjon til bruk av drone til filming.

Dispensasjonen gis med følgende vilkår:

- Dispensasjonen gjelder for Erlend Remmen i Remmen media, 2 dager i perioden 7. februar – 28. februar 2022.
- Dispensasjonen gjelder på disse lokasjonene i Lyngsalpan landskapsvernområde: Strupbreen, Iskardbreen, Fugdalen, Ellendalen, Sydbreen, Nallangaisi, Store Lakselvtind, Tomastind, Bjørndalstind
- Det skal sendes beskjed til forvalter på mail de dagene dispensasjonen benyttes: fmtrods@statsforvalteren.no Beskjed sendes i forkant av flygingen.
- Under bruk av dronen skal det tas hensyn til eventuelt andre brukere av området slik at de blir forstyrret minst mulig
- Søker må følge regler om dronetrygging gitt i «Forskrift om luftfartøy som ikke har fører om bord mv».
- Dersom det observeres rovfugl i lufta under flyging, skal dronen straks settes på bakken. Man skal også ta hensyn til eventuelt annet vilt.
- Dispensasjonen skal være med når man bruker dronen, og den skal vises til oppsynet hvis dette kreves.

Tiltaket er ikke i strid med verneformålet og vil ikke påvirke verneverdiene nevneverdig. Kunnskapsgrunnlaget er tilstrekkelig til at det skal kunne gis en dispensasjon. Føre-var-prinsippet kommer derfor ikke til anvendelse.

Bakgrunn

Lyngsalpan verneområdestyre har mottatt en søknad om dispensasjon til bruk av drone til å lage en filmserie om skikjøring og sikkerhet i fjellet. Serien har som hensikt å appellere til alle som er glad i å ferdes i bratt terreng på vinterfjellet. Toppturer til fjells har i de siste årene eksplodert som hobby for nordmenn, og dette er en målgruppe som de ønsker å la seg engasjere ved å diskutere risikovurdering i fjellet. Lyngsalpan er en av flere lokasjoner de ønsker å bruke i serien.

Filmen som skal lages skal utgis på Youtube, samt en plan om å få visning på diverse norske fjellfilmfestivaler som f.eks. FriFlyt filmtour.

Søkerne er klar over restriksjonene i landskapsvernområdet og skal derfor begrense filming i dette området. De trenger et par gode dager for å få de dronebildene de trenger. De kan gjennomføre dette før hekketiden til rovfuglene tar til, og før hovedutfartstiden til toppturer. Følgende fjell er potensielle lokasjoner:

- Strupbreen
- Iskardbreen
- Fugdalen
- Ellendalen
- Sydbreen
- Nallangaisi
- Store Lakselvtind
- Tomastind
- Bjørndalstind

Verneregler:

Lyngsalpan landskapsvernområde ble vernet med det formål og ta vare på et av Norges mest karakteristiske fjellområder som inkluderer isbreer, morener, daler og geologiske forekomster med det biologiske mangfoldet, de kulturminner og den kulturpåvirkning som preger landskapet.

Allmenheten skal ha anledning til naturopplevelse gjennom utøving tradisjonelt og enkelt friluftsliv med liten grad av teknisk tilrettelegging.

Ivaretagelse av naturgrunnet innenfor landskapsvernområdet er viktig for samisk kultur og næringsutnyttelse. Området skal kunne brukes til reindrift.

Forskriftenes § 3, pkt.6. Forurensing 6.1 Forurensning og forsøpling er forbudt, herunder all bruk av kjemiske midler som kan påvirke naturmiljøet. 6.2 Unødvendig støy er forbudt. Eksempel på dette er motor på modellfly og modellbåter. Listen er ikke uttømmende.

Det finnes ingen dispensasjonshjemmel til bruk av drone i landskapsvernområdet, men en dispensasjon kan vurderes i h.ht. Naturmangfoldloven § 48.

Naturmangfoldloven § 48 stiller svært strenge krav til når en dispensasjon eventuelt kan vurderes, men åpner for tiltak som «ikke strider mot verneformålet og ikke påvirker verneverdiene nevneverdig». Begge vilkår må være oppfylt. Unntak kan også vurderes «dersom sikkerhetshensyn

eller hensynet til vesentlige samfunnsinteresser gjør det nødvendig». Dispensasjon må heller ikke gis selv om vilkåra er oppfylt. Skjønn og instruksjer fra overordnede myndigheter spiller også inn. Dispensasjonsregelen i § 48 kan ikke brukes for å utvide rammene gitt i vernevedtaket, men er en sikkerhetsventil som skal fange opp uforutsette eller spesielle tilfelle som ikke ble vurdert på vernetidspunktet.

Den omsøkte bruken av drone kommer ikke inn under sikkerhetsmessige hensyn eller vesentlige samfunnsinteresser. Med vesentlig samfunnsinteresse menes tungtveiende hensyn av nasjonal betydning. Søknaden må derfor vurderes opp mot om tiltaket strider mot verneformålet og om det påvirker verneverdiene nevneverdig.

I tillegg skal alle søknader som berører natur også vurderes etter de miljøretslige prinsippene i naturmangfoldlovens §§ 8 – 12, jfr. samme lovs § 7.

Verneområdestyret har i forvaltningsplanen lagt føringer på hvordan søknader om bruk av drone skal behandles:

«Bruk av droner omfattes ikke av lov om motorferdsel og kommer heller ikke under forbudet om lavtflyging i landskapsvernområdet, men i henhold til verneforskriftene skal unødvendig støy unngås. Bruk av motordrevet modellfly o.l. er ikke tillat. Drone er i denne sammenhengen å anse som et motordrevet modellfly og det er i utgangspunktet forbudt å bruke dette i landskapsvernområdet. Eventuell tillatelse til bruk av droner må vurderes etter naturmangfoldlovens § 48. Dispensasjon til bruk av drone skal avgrenses til tiltak av stor allmenn interesse eller konkret nytteverdi. Tiltak av stor allmenn interesse kan være produksjon av film i forbindelse med promotering av reiseliv, verneverdier eller nyhetsdekning, eller annen produksjon av film der en når et stort antall seere. Det innvilges ikke dispensasjon til bruk av drone for filming til privat bruk. Bruk av drone med stor nytteverdi kan være bruk i forbindelse med reindrift, landbruk, redningsoppdrag (og –øvelser), forskning og lignende. Omfanget av bruken må vurderes opp mot den samlede belastningen for fugle- og dyrelivet I perioder av året vil det være vanskeligere å få dispensasjon til bruk av drone. Dette gjelder særlig i hekke- og yngletiden, men også under myting og vår- og høsttrekk.»

Vurdering

Bruk av drone er blitt svært populært og dispensasjonene må avgrenses til tiltak av stor allmenn interesse eller konkret nytteverdi. En elektrisk drone er knapt hørbar på litt avstand, så utfra hensyn til støy, er tiltaket lite problematisk. Dersom en unngår sårbare viltbiotoper som f.eks. rovfuglreir, og holder god avstand til vilt som oppholder seg i området, vil bruk av drone trolig ikke ha særlig innvirkning på biologiske verneverdier. Indirekte vil likevel filmopptak som promoterer sårbare områder ovenfor nye brukere kunne gi negativ effekt ved at sårbare arter blir utsatt for forstyrrelser i form av økt ferdsel og aktivitet gjennom stadig større deler av året.

En drone er et fremmedelement som vil kunne forstyrre fugl og vilt, noe som vil kunne være svært uheldig i hekke- og ynglesesongen. Dersom man unngår å fly nært sårbare viltbiotoper som f.eks. rovfuglreir, og tar ned dronen dersom det dukker opp rovfugl etter andre sårbare viltarter, vil bruk av drone ha relativt liten direkte påvirkning på de biologiske verneverdiene. Det er ikke registrert sårbare arter på de omsøkte fjelltoppene, men det er hekking i nærheten av

flere av de lokalitetene som omsøkes. Det kan også være sårbare arter som man ikke har registrert hekking på, eller som er på næringssøk i området. I dette tilfellet ønsker man å benytte drone i løpet av februar. De fleste fuglene har ikke lagt seg på reir enda, men ørna kan ha begynt å forberede seg, eller faktisk allerede lagt seg på reir. I og med at dette er midt på vinteren vil det kunne bli katastrofalt for egg eller unger dersom voksenfuglen skremmes fra reiret. Rovfugler kan imidlertid også oppfatte dronen som en fiende og gå til angrep på dronen for så å bli skadet. Det vil derfor være viktig å være observant og ta ned dronen umiddelbart dersom rovfugler observeres.

I forhold til siste ledd i formålsparagrafen: «*Allmenheten skal ha anledning til naturopplevelse gjennom utøving tradisjonelt og enkelt friluftsliv med liten grad av teknisk tilrettelegging.*» har man fått tilbakemeldinger fra flere som føler at dronofilm av andre medfører reduksjon av følelsen å være i et uberørt område, noe som er forventet når man er i et verneområde. Det er derfor svært viktig å vise respekt for andre som ferdes i fjellet, og unngå fly nært eller filme privatpersoner som ikke er forespurt på forhånd. Det kan være en del folk på tur i områdene selv om det er i februar. Det er derfor viktig å gjøre seg til kjenne og snakke med de man treffer og fortelle av det er gitt dispensasjon til bruk av dronen og at mennesker som ikke ønsker å bli filmet, slipper det.

Det var ikke vanlig at droner var «allmannseie» da vernet av Lyngsalpan ble vedtatt i 2004. Verneforskriftene er derfor ikke spesifisert med tanke på akkurat det. Modellfly og lignende er omtalt i verneforskriften. En drone bråker mindre enn et modellfly, og kan i mange tilfeller være et godt hjelpemiddel: Verneområdestyret har derfor i forvaltningsplanen lagt opp til at man kan benytte § 48 til å vurdere dispensasjon til bruk av drone til tiltak av stor allmenn interesse eller konkret nytteverdi. Tiltak av stor allmenn interesse kan være produksjon av film i forbindelse med promotering av reiseliv, verneverdier eller nyhetsdekning, eller annen produksjon av film der en når et stort antall seere. Det innvilges ikke dispensasjon til bruk av drone for filming til privat bruk.

I dette tilfellet er det fokus på sikkerhet når man ferdes i fjellet som skal være i fokus. Det er et stadig økende antall mennesker som ønsker å ta fjellene i bruk til rekreasjon og opplevelse. Det er dessverre også slik at man årlig har skred- og fallulykker i fjellet, ofte med dødelig utfall. Det er derfor viktig å spre kunnskap om hvordan en kan ferdes trygt i fjellet og vise hvordan man kan vurdere snøen og været (også været som har vært gjennom vinteren) Denne serien vil kunne nå ut til de som tenker å gå på topptur og bidra til læring, og i neste omgang bidra til at gode tuvalg blir gjort og man sparer liv.

Kunnskapsgrunnlaget anses som godt nok til at søknaden kan behandles (Naturmangfoldlovens § 8) og førevar-prinsippet kommer derfor ikke til anvendelse.

§ 10. Økosystemtilnærming og samlet belastning og § 12 miljøforsvarlige teknikker og driftsmetoder Det er viktig å avgrense bruk av droner for filming i landskapsvernområdet til tiltak som kan være av allmenn interesse. Det kan ikke dispenseres til rent private tiltak som skaper uheldig presedens i og med at man kan vente mange lignende søknader til samme formål. Det kan være en fare for at man får flere søknader fra filmprodusenter, men hver enkelt sak skal vurderes og en dispensasjon i dette tilfellet skaper ikke en automatikk i dispensasjon i eventuelt senere søknader. Tiltaket medfører ikke miljøforringelse og nml. §11 blir derfor ikke vurdert som relevant. §12 gir føringer om miljøforsvarlige teknikker og driftsmetoder. Bruk av drone er mye mindre miljøbelastende enn andre motoriserte hjelpemiddel. Dette anses ikke særlig relevant i denne sammenhengen.

Konklusjon På bakgrunn av vurderingen ovenfor kan søknaden om dispensasjon innvilges.

Klageadgang:

Dette vedtaket kan påklages innen tre uker til Miljødirektoratet. Eventuell klage sendes til Lyngsalpan verneområdestyre. Klagen må inneholde opplysninger om hvilket vedtak som påklages, årsaken til klagen, hvilke endringer som ønskes og eventuelt andre opplysninger som kan ha betydning for vurdering av klagen

Med hilsen

Oddrun Merete Skjemstad
verneområdeforvalter
Dokumentet er elektronisk godkjent

Kopi til:
Statsforvalteren i Troms og Finnmark Postboks 700 9815 VADSØ



Fjellfanten Photo & Adventure

SAKSBEHANDLER: ODDRUN MERETE SKJEMSTAD

VAR REF.: 2022/467 - 432.2

DATO: 20.01.2022

Innvilget dispensasjon til bruk av drone til filming, Lyngsalpan landskapsvernområde

Viser til søknad om dispensasjon til bruk av drone til filming i Lyngsalpan landskapsvernområde mottatt 9. august 2021. Verneområdeforvalter har med hjemmel i gitte delegeringer, sak 7/16, behandlet saken og fattet følgende

Vedtak

Det gis i medhold av naturmangfoldlovens § 48, jfr. Samme lovs § 77, dispensasjon til bruk av drone ved filming på Koppangsbreen, Strupbreen, opp mot Store Lenangstind og Jægervasstind.

Dispensasjon gis med følgende vilkår:

- Dispensasjonen gjelder for Arktisk foto og film, 2 dager i perioden 1. februar – 28. februar 2022.
- Det skal sendes beskjed til forvalter på mail de dagene dispensasjonen benyttes: fmtrods@statsforvalteren.no Beskjed sendes i forkant av flygingen.
- Under bruk av dronen skal det tas hensyn til eventuelt andre brukere av området slik at de blir forstyrret minst mulig
- Søker må følge regler om droneflyging gitt i «Forskrift om luftfartøy som ikke har fører om bord mv».
- Dersom det observeres rovfugl i lufta under flyging, skal dronen straks settes på bakken.
- Dispensasjonen skal være med når man bruker dronen, og den skal vises til oppsynet hvis dette kreves.

Tiltaket er ikke i strid med verneformålet og vil ikke påvirke verneverdiene nevneverdig. Kunnskapsgrunnlaget er tilstrekkelig til at det skal kunne gis en dispensasjon. Føre-var-prinsippet kommer derfor ikke til anvendelse.

Bakgrunn

Grunnlaget for avgjørelsen Lyngsalpan verneområdestyre har fått en søknad om dispensasjon til bruk av drone for filming i landskapsvernområdet. Målet med filmingen er å lage markedsføringsmateriell i form av foto og film for internasjonal bruk fra Ski og Sail i Lyngen. De

bestreber seg på at deres arbeid skal være bærekraftig og vil i den forbindelse bruke lokale modeller og all produksjon vil foregå sammen med lokale aktører.

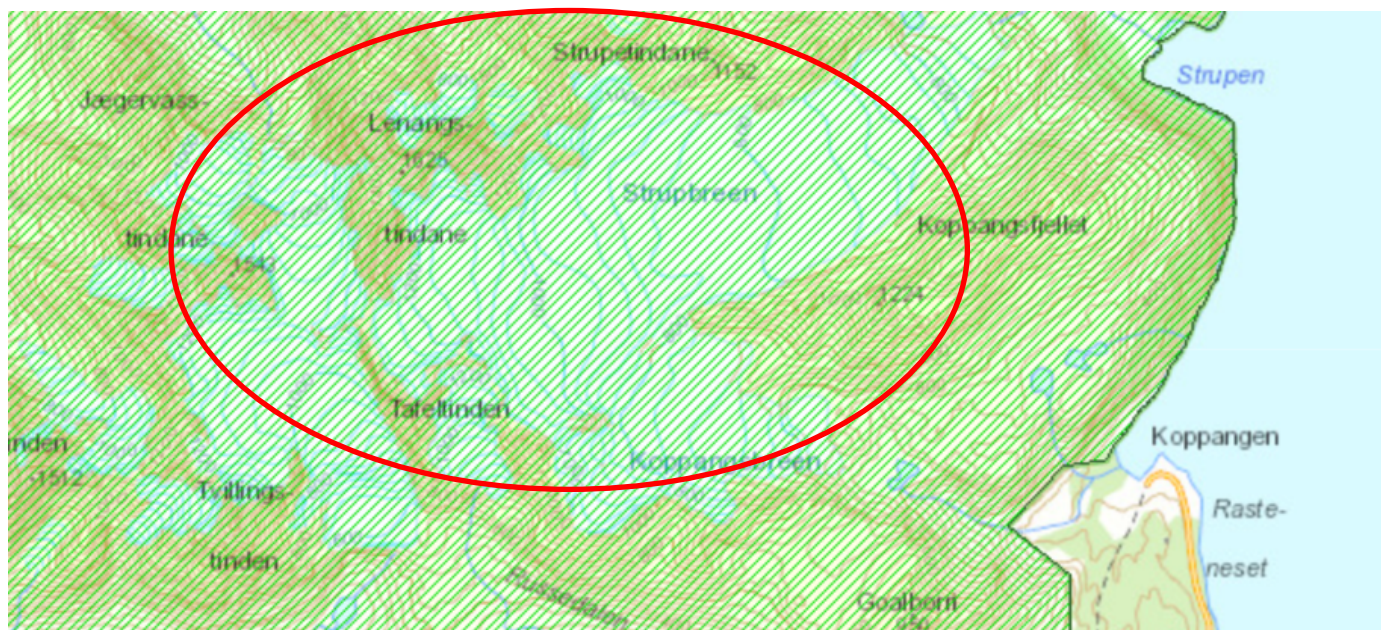
For å skape et produkt som kan selge Nord-Norge på en best mulig måte internasjonalt ønskes det i begrenset omfang å bruke drone til film og foto. Dette for å få frem den storslåtte naturen og kontrasten mellom fjord og fjell på en god måte.

Søker innehar alt av påkrevde sertifiseringer og forsikringer for å kunne operere dronene som er tenkt brukt. Det vil ikke bli brukt store droner med høyt støynivå. Det vil også etterstrebes å unngå å fly i områder med dyr og fugleliv for å unngå forstyrrelse.

Det er vanskelig å sette konkret dato for produksjonen, da dette avhenger av været. **Det søkes derfor om å få unntak for forbudet mot dronebruk i Lyngsalpan landskapsvernområde i en periode på inntil 5 dager i perioden 01.02 til 28.02.22**

Verneområdeforvalter har etter å ha mottatt søknaden vært i kontakt med søkere via e-post og fått avklart i hvilket området søknaden gjelder, og at det vil være tilstrekkelig med en dispensasjon over to dager innenfor det gitte tidsrommet.

Søknaden gjelder for følgende områder: Koppangsbreen og Strupbreen opp mot Store Lenangstind og Jægervasstind:



Verneregler:

Lyngsalpan landskapsvernområde ble vernet med det formål og ta vare på et av Norges mest karakteristiske fjellområder som inkluderer isbreer, morener, daler og geologiske forekomster med det biologiske mangfoldet, de kulturminner og den kulturpåvirkning som preger landskapet.

Allmenheten skal ha anledning til naturopplevelse gjennom utøving tradisjonelt og enkelt friluftsliv med liten grad av teknisk tilrettelegging.

Ivaretagelse av naturgrunnet innenfor landskapsvernområdet er viktig for samisk kultur og næringsutnyttelse. Området skal kunne brukes til reindrift.

Forskriftenes § 3, pkt.6. Forurensing 6.1 Forurensning og forurensning er forbudt, herunder all bruk av kjemiske midler som kan påvirke naturmiljøet. 6.2 Unødvendig støy er forbudt. Eksempel på dette er motor på modellfly og modellbåter. Listen er ikke uttømmende.

Det finnes ingen dispensasjonshjemmel til bruk av drone i landskapsvernområdet, men en dispensasjon kan vurderes i h.ht. Naturmangfoldloven § 48.

Naturmangfoldloven § 48 stiller svært strenge krav til når en dispensasjon eventuelt kan vurderes, men åpner for tiltak som «ikke strider mot verneformålet og ikke påvirker verneverdiene nevneverdig». Begge vilkår må være oppfylt. Unntak kan også vurderes «dersom sikkerhetshensyn eller hensynet til vesentlige samfunnsinteresser gjør det nødvendig». Dispensasjon må heller ikke gis selv om vilkåra er oppfylt. Skjønn og instruks fra overordnede myndigheter spiller også inn. Dispensasjonsregelen i § 48 kan ikke brukes for å utvide rammene gitt i vernevedtaket, men er en sikkerhetsventil som skal fange opp uforutsette eller spesielle tilfelle som ikke ble vurdert på vernetidspunktet.

Den omsøkte bruken av drone kommer ikke inn under sikkerhetsmessige hensyn eller vesentlige samfunnsinteresser. Med vesentlig samfunnsinteresse menes tungtveiende hensyn av nasjonal betydning. Søknaden må derfor vurderes opp mot om tiltaket strider mot verneformålet og om det påvirker verneverdiene nevneverdig.

I tillegg skal alle søknader som berører natur også vurderes etter de miljøretslige prinsippene i naturmangfoldlovens §§ 8 – 12, jfr. samme lovs § 7.

Verneområdestyret har i forvaltningsplanen lagt føringer på hvordan søknader om bruk av drone skal behandles:

«Bruk av droner omfattes ikke av lov om motorferdsel og kommer heller ikke under forbudet om lavtflyging i landskapsvernområdet, men i henhold til verneforskriftene skal unødvendig støy unngås. Bruk av motordrevet modellfly o.l. er ikke tillat. Drone er i denne sammenhengen å anse som et motordrevet modellfly og det er i utgangspunktet forbudt å bruke dette i landskapsvernområdet. Eventuell tillatelse til bruk av droner må vurderes etter naturmangfoldlovens § 48. Dispensasjon til bruk av drone skal avgrenses til tiltak av stor allmenn interesse eller konkret nytteverdi. Tiltak av stor allmenn interesse kan være produksjon av film i forbindelse med promotering av reiseliv, verneverdier eller nyhetsdekning, eller annen produksjon av film der en når et stort antall seere. Det innvilges ikke dispensasjon til bruk av drone for filming til privat bruk. Bruk av drone med stor nytteverdi kan være bruk i forbindelse med reindrift, landbruk, redningsoppdrag (og –øvelser), forskning og lignende. Omfanget av bruken må vurderes opp mot den samlede belastningen for fugle- og dyrelivet i perioder av året vil det være vanskeligere å få dispensasjon til bruk av drone. Dette gjelder særlig i hekke- og yngletiden, men også under myting og vår- og høsttrekk.»

Vurdering

Bruk av drone er blitt svært populært og dispensasjonene må avgrenses til tiltak av stor allmenn interesse eller konkret nytteverdi. En elektrisk drone er knapt hørbar på litt avstand, så utfra hensyn til støy, er tiltaket lite problematisk. Dersom en unngår sårbare viltbiotoper som f.eks. rovfuglreir, og holder god avstand til vilt som oppholder seg i området, vil bruk av drone trolig ikke ha særlig innvirkning på biologiske verneverdier. Indirekte vil likevel filmopptak som promoterer sårbare områder ovenfor nye brukere kunne gi negativ effekt ved at sårbare arter blir utsatt for forstyrrelser i form av økt ferdsel og aktivitet gjennom stadig større deler av året.

En drone er et fremmedelement som vil kunne forstyrre fugl og vilt, noe som vil kunne være svært uheldig i hekke- og ynglesesongen. Dersom man unngår å fly nært sårbare viltbiotoper som f.eks rovfuglreir, og tar ned dronen dersom det dukker opp rovfugl etter andre sårbare viltarter, vil bruk av drone ha relativt liten direkte påvirkning på de biologiske verneverdiene. Det er ikke registrert sårbare arter på de omsøkte fjelltoppene, men det kan likevel være sårbare arter som man ikke har registrert hekking på, eller som er på næringsøk i området. I dette tilfellet ønsker man å benytte drone i løpet av februar. De fleste fuglene har ikke lagt seg på reir enda, men ørna kan ha begynt å forberede seg, eller faktisk allerede lagt seg på reir. I og med at dette er midt på vinteren vil det kunne bli katastrofalt for egg eller unger dersom voksenfuglen skremmes fra reiret. Rovfugler kan imidlertid også oppfatte dronen som en fiende og gå til angrep på dronen for så å bli skadet. Det vil derfor være viktig å være observant og ta ned dronen umiddelbart dersom rovfugler observeres.

I forhold til siste ledd i formålsparagrafen: «*Allmenheten skal ha anledning til naturopplevelse gjennom utøving tradisjonelt og enkelt friluftsliv med liten grad av teknisk tilrettelegging.*» har man fått tilbakemeldinger fra flere som føler at dronofilmning av andre medfører reduksjon av følelsen å være i et uberørt område, noe som er forventet når man er i et verneområde. Det er derfor svært viktig å vise respekt for andre som ferdes i fjellet, og unngå fly nært eller filme privatpersoner som ikke er forespurt på forhånd. Det kan være en del folk på tur i områdene selv om det er i februar. Det er derfor viktig å gjøre seg til kjenne og snakke med de man treffer og fortelle av det er gitt dispensasjon til bruk av dronen og at mennesker som ikke ønsker å bli filmet, slipper det.

Det var ikke vanlig at droner var «allemannseie» da vernet av Lyngsalpan ble vedtatt i 2004. Verneforskriftene er derfor ikke spesifisert med tanke på akkurat det. Modellfly og lignende er omtalt i verneforskriften. En drone bråker mindre enn et modellfly, og kan i mange tilfeller være et godt hjelpemiddel: Verneområdestyret har derfor i forvaltningsplanen lagt opp til at man kan benytte § 48 til å vurdere dispensasjon til bruk av drone til tiltak av stor allmenn interesse eller konkret nytteverdi. Tiltak av stor allmenn interesse kan være produksjon av film i forbindelse med promotering av reiseliv, verneverdier eller nyhetsdekning, eller annen produksjon av film der en når et stort antall seere. Det innvilges ikke dispensasjon til bruk av drone for filmning til privat bruk.

I dette tilfellet er det promotering av reiselivet som til dels ligger nede med brukket rygg etter 2 år med Covid, og liten reisevirksomhet. Filmen vil kunne bidra positivt til bærekraftig bruk av Lyngsalpan som destinasjon når samfunnet tillater det igjen.

Kunnskapsgrunnlaget anses som godt nok til at søknaden kan behandles (Naturmangfoldlovens § 8) og førevar-prinsippet kommer derfor ikke til anvendelse.

§ 10. Økosystemtilnærming og samlet belastning og § 12 miljøforsvarlige teknikker og driftsmetoder Det er viktig å avgrense bruk av droner for filmning i landskapsvernområdet til tiltak som kan være av allmenn interesse. Det kan ikke dispenseres til rent private tiltak som skaper uheldig presedens i og med at man kan vente mange lignende søknader til samme formål. Det kan være en fare for at man får flere søknader fra filmprodusenter, men hver enkelt sak skal vurderes og en dispensasjon i dette tilfellet skaper ikke en automatikk i dispensasjon i eventuelt senere søknader. Tiltaket medfører ikke miljøforringelse og nml. §11 blir derfor ikke vurdert som relevant. §12 gir føringer om miljøforsvarlige teknikker og driftsmetoder. Bruk av drone er mye mindre miljøbelastende enn andre motoriserte hjelpemiddel. Dette anses ikke særlig relevant i denne sammenhengen.

Konklusjon På bakgrunn av vurderingen ovenfor kan søknaden om dispensasjon innvilges.

Klageadgang:

Dette vedtaket kan påklages innen tre uker til Miljødirektoratet. Eventuell klage sendes til Lyngsalpan verneområdestyre. Klagen må inneholde opplysninger om hvilket vedtak som påklages, årsaken til klagen, hvilke endringer som ønskes og eventuelt andre opplysninger som kan ha betydning for vurdering av klagen

Med hilsen

Oddrun Merete Skjemstad
verneområdeforvalter
Dokumentet er elektronisk godkjent



Universitetet i Tromsø

SAKSBEHANDLER: ODDRUN MERETE SKJEMSTAD

VÅR REF.: 2022/1831 - 432.2

DATO: 21.02.2022

Innvilget dispensasjon til droneflygning i Lyngen landskapsvernområde i forbindelse med forskning på beslutningsdyktighet på sikkerhet i fjellet

Viser til søknad om dispensasjon til bruk av drone mottatt 21. februar 2022.

Verneområdeforvalter har med hjemmel i gitte delegeringer, sak 7/16, behandlet saken og fattet følgende

Vedtak

Det gis i medhold av naturmangfoldlovens § 48, jfr. Samme lovs § 77, dispensasjon til bruk av drone ved filming potensielle scenarier av det en skikjører vil se på vei opp og ned i området ved Bjørndalen som vist på kart.

Dispensasjon gis med følgende vilkår:

- Dispensasjonen gjelder for Universitetet i Tromsø, 3 dager i perioden 23. februar – 7. mars 2022.
- Det skal sendes beskjed til forvalter på mail de dagene dispensasjonen benyttes: fmtrods@statsforvalteren.no Beskjed sendes i forkant av flygingen.
- Under bruk av dronen skal det tas hensyn til eventuelt andre brukere av området slik at de blir forstyrret minst mulig
- Søker må følge regler om droneflyging gitt i «Forskrift om luftfartøy som ikke har fører om bord mv».
- Dersom det observeres rovfugl i lufta under flyging, skal dronen straks settes på bakken.
- Dispensasjonen skal være med når man bruker dronen, og den skal vises til oppsynet hvis dette kreves.

Tiltaket er ikke i strid med verneformålet og vil ikke påvirke verneverdiene nevneverdig. Kunnskapsgrunnlaget er tilstrekkelig til at det skal kunne gis en dispensasjon. Føre-var-prinsippet kommer derfor ikke til anvendelse

Bakgrunn

Verneområdestyret har mottatt en søknad fra Universitetet i Tromsø på å kunne bruke drone i forbindelse med forskning på beslutningstaking i forbindelse med sikkerhet i fjellet.

Søker oppgir følgende formål i søknaden:

« 9 av 10 skredulykker er utløst av den som omkommer eller noen de er på tur med. CARE forsker på beslutningstaking med mål om å tilrettelegge for at de som ferdes i fjellet kan ta så gode valg som mulig for å redusere antallet ulykker. Topptur er en aktivitet i sterk vekst og Lyngen tiltrekker seg turister fra hele verden. Å kunne tilrettelegge for sikre valg er derfor også avgjørende for turistnæringen.

For å forske på beslutninger i skredterreng er vi avhengige av å forstå hva de som ferdes i skredterreng vektlegger i sin skredvurdering. Skredterreng er dynamisk og skredforholdene varierer både i tid og geografisk lokalisering. Det er derfor umulig å vite om en vurdering var god eller dårlig uten å være tilstede og kvalitetssikre hvilken informasjon de som ferdes i skredterreng kunne observere. Av sikkerhetsmessige årsaker er det utfordrende å sende forskere med grupper i skredterreng. Dette er noe vi gjør i særlige tilfeller hvor vi har forskere som også har kompetanse som godkjente guider, men datagrunnlaget er derfor begrenset. I tillegg er tidsrommet hvor vi kan drive denne forskningen begrenset.

For å kunne svare på disse utfordringene jobber vi nå med å utvikle realistiske og informasjonsrike scenario basert på film av det som en skikjører vil se på vei opp og ned. I scenarioene vi lager kan vi legge inn informasjon om forholdene i form av skredvarsel og snødekkeanalyser. Dette gir oss mulighet til å kunne endre informasjonen de har tilgjengelig slik at vi kan se hvilken informasjon som vektlegges.

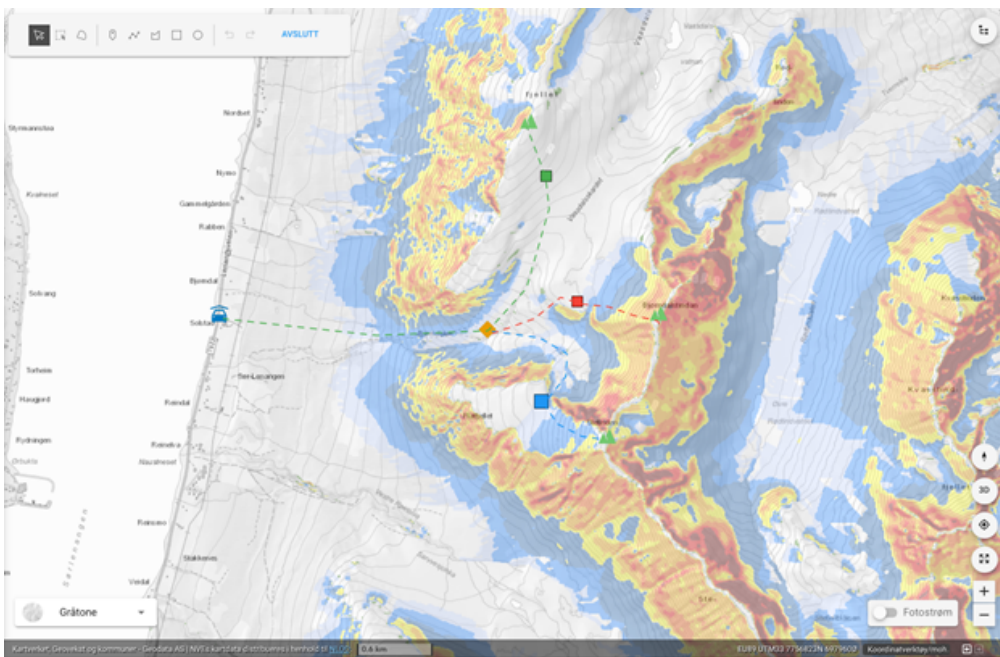
Dette gir oss også muligheten til å drive forskning uten risiko for de involvert samt samle data utover selve topptursesongen og fra et langt større antall deltagere.

Vi har sett på muligheten for å utstyre en av våre skredespertene med hjelmkamera mens han går de forskjellige turene. Dette har vi lagt bort på grunn av risikoen det vil innebære. Dronefilm vil i tillegg gi oss langt bedre kvalitet på filmen enn hva vi ville kunne få til med hjelmkamera.

Et slik scenario må ha flere muligheter hvor deltagerne kan velge tryggere eller mer utfordrende alternativ underveis.»

Det opplyses videre i søknaden at det har vært krevende å finne område som egner seg godt til dette prosjektet. Etter nøye vurdering vil området ved Bjørndalen i Nordlenangen egne seg til dette.

Det søkes derfor om en dispensasjon fra verneforskriften for 3 dager i perioden 23. februar til 7. mars.



Verneregler

Lyngsalpan landskapsvernområde ble vernet med det formål og ta vare på et av Norges mest karakteristiske fjellområder som inkluderer isbreer, morener, daler og geologiske forekomster med det biologiske mangfoldet, de kulturminner og den kulturpåvirkning som preger landskapet. Allmenheten skal ha anledning til naturopplevelse gjennom utøving tradisjonelt og enkelt friluftsliv med liten grad av teknisk tilrettelegging. Ivaretagelse av naturgrunnet innenfor landskapsvernområdet er viktig for samisk kultur og næringsutnyttelse. Området skal kunne brukes til reindrift.

Forskriftenes § 3, pkt.6. Forurensing 6.1 Forurensning og forsøpling er forbudt, herunder all bruk av kjemiske midler som kan påvirke naturmiljøet. 6.2 Unødvendig støy er forbudt. Eksempel på dette er motor på modellfly og modellbåter. Listen er ikke uttømmende.

Det finnes ingen dispensasjonshjemmel til bruk av drone i landskapsvernområdet, men en dispensasjon kan vurderes i h.ht. Naturmangfoldloven § 48. Naturmangfoldloven § 48 stiller svært strenge krav til når en dispensasjon eventuelt kan vurderes, men åpner for tiltak som «ikke strider mot verneformålet og ikke påvirker verneverdiene nevneverdig». Begge vilkår må være oppfylt. Unntak kan også vurderes «dersom sikkerhetshensyn eller hensynet til vesentlige samfunnsinteresser gjør det nødvendig». Dispensasjon må heller ikke gis selv om vilkåra er oppfylt. Skjønn og instruksjer fra overordnede myndigheter spiller også inn. Dispensasjonsregelen i § 48 kan ikke brukes for å utvide rammene gitt i vernevedtaket, men er en sikkerhetsventil som skal fange opp uforutsette eller spesielle tilfelle som ikke ble vurdert på vernetidspunktet.

Den omsøkte bruken av drone kommer ikke inn under sikkerhetsmessige hensyn eller vesentlige samfunnsinteresser. Med vesentlig samfunnsinteresse menes tungtveiende hensyn av nasjonal betydning. Søknaden må derfor vurderes opp mot om tiltaket strider mot verneformålet og om det påvirker verneverdiene nevneverdig.

I tillegg skal alle søknader som berører natur også vurderes etter de miljøretslige prinsippene i naturmangfoldlovens §§ 8 – 12, jfr. samme lovs § 7.

Verneområdestyret har i forvaltningsplanen lagt føringer på hvordan søknader om bruk av drone skal behandles:

«Bruk av droner omfattes ikke av lov om motorferdsel og kommer heller ikke under forbudet om lavtflyging i landskapsvernområdet, men i henhold til verneforskriftene skal unødvendig støy unngås. Bruk av motordrevet modellfly o.l. er ikke tillat. Drone er i denne sammenhengen å anse som et motordrevet modellfly, og det er i utgangspunktet forbudt å bruke dette i landskapsvernområdet. Eventuell tillatelse til bruk av droner må vurderes etter naturmangfoldlovens § 48. Dispensasjon til bruk av drone skal avgrenses til tiltak av stor allmenn interesse eller konkret nytteverdi. Tiltak av stor allmenn interesse kan være produksjon av film i forbindelse med promotering av reiseliv, verneverdier eller nyhetsdekning, eller annen produksjon av film der en når et stort antall seere. Det innvilges ikke dispensasjon til bruk av drone for filming til privat bruk. Bruk av drone med stor nytteverdi kan være bruk i forbindelse med reindrift, landbruk, redningsoppdrag (og –øvelser), forskning og lignende. Omfanget av bruken må vurderes opp mot den samlede belastningen for fugle- og dyrelivet i perioder av året vil det være vanskeligere å få dispensasjon til bruk av drone. Dette gjelder særlig i hekke- og yngletiden, men også under myting og vår- og høsttrekk.»

Vurdering

Bruk av drone er blitt svært populært og dispensasjonene må avgrenses til tiltak av stor allmenn interesse eller konkret nytteverdi. En elektrisk drone er knapt hørbar på litt avstand, så utfra hensyn til støy, er tiltaket lite problematisk. Dersom en unngår sårbare viltbiotoper som f.eks. rovfuglreir, og holder god avstand til vilt som oppholder seg i området, vil bruk av drone trolig ikke ha særlig innvirkning på biologiske verneverdier. Indirekte vil likevel filmopptak som promoterer sårbare områder ovenfor nye brukere kunne gi negativ effekt ved at sårbare arter blir utsatt for forstyrrelser i form av økt ferdsel og aktivitet gjennom stadig større deler av året.

En drone er et fremmedelement som vil kunne forstyrre fugl og vilt, noe som vil kunne være svært uheldig i hekke- og ynglesesongen. Dersom man unngår å fly nært sårbare viltbiotoper som f.eks. rovfuglreir, og tar ned dronen dersom det dukker opp rovfugl etter andre sårbare viltarter, vil bruk av drone ha relativt liten direkte påvirkning på de biologiske verneverdiene. Det er ikke registrert sårbare arter på de omsøkte fjelltoppene, men det finnes imidlertid hekkende kongeørn ikke så langt fra det omsøkte området. Kongeørn i nærområdet kan være på næringssøk i det omsøkte området. I dette tilfellet ønsker man å benytte drone i slutten av februar og begynnelsen av mars. De fleste fuglene har ikke lagt seg på reir enda, men ørna kan ha begynt å forberede seg, eller faktisk allerede lagt seg på reir. I og med at dette er midt på vinteren vil det kunne bli katastrofalt for egg eller unger dersom voksenfuglen skremmes fra reiret. Rovfugler kan også oppfatte dronen som en fiende og gå til angrep på dronen for så å bli skadet. Det vil derfor være viktig å være observant og ta ned dronen umiddelbart dersom rovfugler observeres.

I forhold til siste ledd i formålsparagrafen: «Allmenheten skal ha anledning til naturopplevelse gjennom utøving tradisjonelt og enkelt friluftsliv med liten grad av teknisk tilrettelegging.» har man fått tilbakemeldinger fra flere som føler at dronofilm av andre medfører reduksjon av følelsen å være i et uberørt område, noe som er forventet når man er i et verneområde. Det er derfor svært viktig å vise respekt for andre som ferdes i fjellet, og unngå fly nært eller filme privatpersoner som ikke er forespurt på forhånd. Det kan være en del folk på tur i områdene selv om det er i februar. Det er derfor viktig å gjøre seg til kjenne og snakke med de man treffer og fortelle av det er gitt dispensasjon til bruk av dronen og at mennesker som ikke ønsker å bli filmet, slipper det.

Det var ikke vanlig at droner var «allemannseie» da vernet av Lyngsalpan ble vedtatt i 2004. Verneforskriftene er derfor ikke spesifisert med tanke på akkurat det. Modellfly og lignende er omtalt i verneforskriften. En drone bråker mindre enn et modellfly, og kan i mange tilfeller være et godt hjelpemiddel: Verneområdestyret har derfor i forvaltningsplanen lagt opp til at man kan benytte § 48 til å vurdere dispensasjon til bruk av drone til tiltak av stor allmenn interesse eller konkret nytteverdi. Tiltak av stor allmenn interesse kan være produksjon av film i forbindelse med promotering av reiseliv, verneverdier eller nyhetsdekning, eller annen produksjon av film der en når et stort antall seere. Det innvilges ikke dispensasjon til bruk av drone for filming til privat bruk.

I dette tilfellet ønsker man å bruke dronen for å se nedkjøring fra fjelltopper uten at noen faktisk står på ski der. Dette gir realistiske og informasjonsrike scenarier uten risiko. Dronefilmen gir også bedre bilder enn hva en kunne fått fra kameraer festet på skikjørere. Dette anses som nyttebruk av drone og kan i neste omgang bidra til at skikjørere blir flinkere på å ta gode/sikre valg og redusere antall ulykker. Vi ser nesten årlige ulykker i Lyngsalpan med dødelig utfall.

Kunnskapsgrunnlaget anses som godt nok til at søknaden kan behandles (Naturmangfoldlovens § 8) og føre-var-prinsippet kommer derfor ikke til anvendelse. § 10. Økosystemtilnærming og samlet belastning og § 12 miljøforsvarlige teknikker og driftsmetoder Det er viktig å avgrense bruk av droner til nødvendig bruk. Det kan ikke dispenseres til rent private tiltak som skaper uheldig presedens i og med at man kan vente mange lignende søknader til samme formål. I dette tilfellet planlegger man bruk av drone i forskning i regi av universitetet. Det er ikke sannsynlig at man får mange lignende søknader med samme formål. Hver enkelt sak skal uansett vurderes og en dispensasjon i dette tilfellet skaper ikke en automatikk i dispensasjon i eventuelt senere søknader. Tiltaket medfører ikke miljøforringelse og nml. §11 blir derfor ikke vurdert som relevant. §12 gir føringer om miljøforsvarlige teknikker og driftsmetoder. Bruk av drone er mye mindre miljøbelastende enn andre motoriserte hjelpemiddel. Dette anses ikke særlig relevant i denne sammenheng.

Konklusjon

På bakgrunn av vurderingen ovenfor kan søknaden om dispensasjon innvilges

Klageadgang:

Dette vedtaket kan påklages innen tre uker til Miljødirektoratet. Eventuell klage sendes til Lyngsalpan verneområdestyre. Klagen må inneholde opplysninger om hvilket vedtak som påklages, årsaken til klagen, hvilke endringer som ønskes og eventuelt andre opplysninger som kan ha betydning for vurdering av klagen

Andre relevante dokumenter, ikke vedlagt:

Med hilsen

Oddrun Merete Skjemstad
verneområdeforvalter
Dokumentet er elektronisk godkjent

Kopi til:

Statsforvalteren i Troms og Finnmark Postboks 700 9815 VADSØ



Antti Autti

SAKSBEHANDLER: ODDRUN MERETE SKJEMSTAD

VÅR REF.: 2022/1061 - 432.2

DATO: 28.01.2022

Granted application to use a drone for filming in the Lyngen Alp protected area

Refers to application to use a drone for filming in Lyngsalpan landscape conservation area received January 28 th. 2022. The conservation area manager has due to the delegated authority, given in case 7/16, made the following

decision

Pursuant to section 48 of the Biodiversity Act, permission is granted to use a drone for filming in the following area in the Lyngen Alps:

Lakselvtindene, Nallangaisi, Ellendaltinden, Store Lenangstinden and Strupbreen

Application is granted with the following conditions:

- The permission applies to Antti Autti and his team for 5 days during the period February 1st – March 10 th. 2022
- A notification must be sent to the manager by e-mail for the days where the permission is used: fmtrods@statsforvalteren.no Notification must be sent prior to the flight.
- When using the drone, pay attention to any other users of the area so that they are disturbed as little as possible.
- The applicant must follow the rules on drone flying provided in the "Regulations relating to aircraft that do not have a pilot on board, etc."
- If birds of prey are observed in the air during the flight, the drone should immediately be grounded
- The permission must be included when using the drone, and it should be shown to the supervisor from Norwegian nature surveillance if this is required.

The permission to use a drone in this case does not contradict the purpose of the protection and will not significantly affect the values of protection.

The knowledge base is sufficient for an exemption to be granted. The precautionary principle will therefore not be applicable.

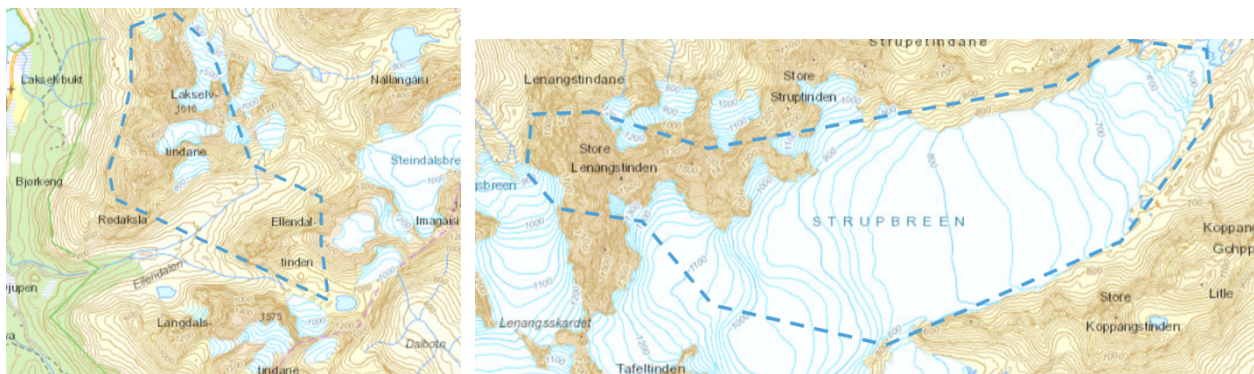
Bakgrunn

Lyngsalpan verneområdestyre har mottatt en søknad fra Antti Autti om dispensasjon til å kunne benytte drone til filming i Lyngsalpan landskapsvernområde. Antti Autti er en finsk profesjonell snowboardkjører og har kjørt snowboard profesjonelt siden 2001. Han er sammen med sitt

filmcrew i gang med å lage en serie om bærekraftig og ansvarlighet mens de lager serien om opplevelser nord for polarsirkelen. Serien skal fremme det unike og vakre i arktiske områder og fremme verdiene med bærekraftig turisme.

Søknaden var opprinnelig over 7 dager i perioden februar til mai. Forvalter var pr. mail i kontakt med søker og opplyste om hekketid og verneområdestyrets policy om ikke å tillate drone i denne perioden. Søker har derfor begrenset søknaden til å gjelde 5 dager i perioden februar – til midten av mars. Dronen vil maksimalt være i luften 1 time og 30 minutter de dagene som er aktuelle. Søknaden gjelder i disse områdene:

- Lakselvtindene
- Nallangaisi
- Ellendaltinden
- Store Lenangstinden
- Strupbreen



Grunnlaget for avgjørelsen

Verneregler:

Lyngsalpan landskapsvernområde ble vernet med det formål og ta vare på et av Norges mest karakteristiske fjellområder som inkluderer isbreer, morener, daler og geologiske forekomster med det biologiske mangfoldet, de kulturminner og den kulturpåvirkning som preger landskapet.

Allmenheten skal ha anledning til naturopplevelse gjennom utøving tradisjonelt og enkelt friluftsliv med liten grad av teknisk tilrettelegging. Ivaretagelse av naturgrunnlaget innenfor landskapsvernområdet er viktig for samisk kultur og næringsutnyttelse. Området skal kunne brukes til reindrift.

Forskriftenes § 3, pkt.6. Forurensing 6.1 Forurensning og forøpling er forbudt, herunder all bruk av kjemiske midler som kan påvirke naturmiljøet. 6.2 Unødvendig støy er forbudt. Eksempel på dette er motor på modellfly og modellbåter. Listen er ikke uttømmende.

Det finnes ingen dispensasjonshjemmel til bruk av drone i landskapsvernområdet, men en dispensasjon kan vurderes i h.ht. Naturmangfoldloven § 48. Naturmangfoldloven § 48 stiller svært strenge krav til når en dispensasjon eventuelt kan vurderes, men åpner for tiltak som «ikke strider mot verneformålet og ikke påvirker verneverdiene nevneverdig». Begge vilkår må være oppfylt. Unntak kan også vurderes «dersom sikkerhetshensyn eller hensynet til vesentlige samfunnsinteresser gjør det nødvendig». Dispensasjon må heller ikke gis selv om vilkåra er

oppfylt. Skjønner og instruksjoner fra overordnede myndigheter spiller også inn. Dispensasjonsregelen i § 48 kan ikke brukes for å utvide rammene gitt i vernevedtaket, men er en sikkerhetsventil som skal fange opp uforutsette eller spesielle tilfelle som ikke ble vurdert på vernetidspunktet.

Den omsøkte bruken av drone kommer ikke inn under sikkerhetsmessige hensyn eller vesentlige samfunnsinteresser. Med vesentlig samfunnsinteresse menes tungtveiende hensyn av nasjonal betydning. Søknaden må derfor vurderes opp mot om tiltaket strider mot verneformålet og om det påvirker verneverdiene nevneverdig.

I tillegg skal alle søknader som berører natur også vurderes etter de miljørettslige prinsippene i naturmangfoldlovens §§ 8 – 12, jfr. samme lovs § 7.

Verneområdestyret har i forvaltningsplanen lagt føringer på hvordan søknader om bruk av drone skal behandles: *«Bruk av droner omfattes ikke av lov om motorferdsel og kommer heller ikke under forbudet om lavtflyging i landskapsvernområdet, men i henhold til verneforskriftene skal unødvendig støy unngås. Bruk av motordrevet modellfly o.l. er ikke tillat. Drone er i denne sammenhengen å anse som et motordrevet modellfly og det er i utgangspunktet forbudt å bruke dette i landskapsvernområdet. Eventuell tillatelse til bruk av droner må vurderes etter naturmangfoldlovens § 48. Dispensasjon til bruk av drone skal avgrenses til tiltak av stor allmenn interesse eller konkret nytteverdi. Tiltak av stor allmenn interesse kan være produksjon av film i forbindelse med promotering av reiseliv, verneverdier eller nyhetsdekning, eller annen produksjon av film der en når et stort antall seere. Det innvilges ikke dispensasjon til bruk av drone for filming til privat bruk. Bruk av drone med stor nytteverdi kan være bruk i forbindelse med reindrift, landbruk, redningsoppdrag (og –øvelser), forskning og lignende. Omfanget av bruken må vurderes opp mot den samlede belastningen for fugle- og dyrelivet i perioder av året vil det være vanskeligere å få dispensasjon til bruk av drone. Dette gjelder særlig i hekke- og yngletiden, men også under myting og vår- og høsttrekk.»*

Vurdering

Bruk av drone er blitt svært populært og dispensasjonene må avgrenses til tiltak av stor allmenn interesse eller konkret nytteverdi. En elektrisk drone er knapt hørbar på litt avstand, så utfra hensyn til støy, er tiltaket lite problematisk. Dersom en unngår sårbare viltbiotoper som f.eks. rovfuglreir, og holder god avstand til vilt som oppholder seg i området, vil bruk av drone trolig ikke ha særlig innvirkning på biologiske verneverdier. Indirekte vil likevel filmopptak som promoterer sårbare områder ovenfor nye brukere kunne gi negativ effekt ved at sårbare arter blir utsatt for forstyrrelser i form av økt ferdsel og aktivitet gjennom stadig større deler av året.

En drone er et fremmedelement som vil kunne forstyrre fugl og vilt, noe som vil kunne være svært uheldig i hekke- og ynglesesongen. Dersom man unngår å fly nært sårbare viltbiotoper som f.eks. rovfuglreir, og tar ned dronen dersom det dukker opp rovfugl etter andre sårbare viltarter, vil bruk av drone ha relativt liten direkte påvirkning på de biologiske verneverdiene. Det er ikke registrert sårbare arter på de omsøkte fjelltoppene. Det er imidlertid registrert en rovfugllokalisering, men det kan likevel være sårbare arter som man ikke har registrert hekking på, eller som er på næringsøk i området. I dette tilfellet ønsker man å benytte drone innen midten av mars. De fleste fuglene har ikke lagt seg på reir enda, men kongeørna kan ha begynt å forberede seg, eller faktisk allerede lagt seg på reir. I og med at dette er midt på vinteren vil det kunne bli katastrofalt for egg eller unger dersom voksenfuglen skremmes fra reiret. Rovfugler kan imidlertid også oppfatte dronen som en fiende og gå til angrep på dronen for så å bli skadet. Det

vil derfor være viktig å være observant og ta ned dronen umiddelbart dersom rovfugler observeres.

I forhold til siste ledd i formålsparagrafen: «Allmenheten skal ha anledning til naturopplevelse gjennom utøving tradisjonelt og enkelt friluftsliv med liten grad av teknisk tilrettelegging.» har man fått tilbakemeldinger fra flere som føler at dronofilming av andre medfører reduksjon av følelsen å være i et uberørt område, noe som er forventet når man er i et verneområde. Det er derfor svært viktig å vise respekt for andre som ferdes i fjellet, og unngå fly nært eller filme privatpersoner som ikke er forespurt på forhånd. Det kan være en del folk på tur i områdene selv om det er i februar eller begynnelsen av mars. Det er derfor viktig å gjøre seg til kjenne og snakke med de man treffer og fortelle av det er gitt dispensasjon til bruk av dronen og at mennesker som ikke ønsker å bli filmet, slipper det.

Det var ikke vanlig at droner var «allemannseie» da vernet av Lyngsalpan ble vedtatt i 2004. Verneforskriftene er derfor ikke spesifisert med tanke på akkurat det. Modellfly og lignende er omtalt i verneforskriften. En drone bråker mindre enn et modellfly, og kan i mange tilfeller være et godt hjelpemiddel: Verneområdestyret har derfor i forvaltningsplanen lagt opp til at man kan benytte § 48 til å vurdere dispensasjon til bruk av drone til tiltak av stor allmenn interesse eller konkret nytteverdi. Tiltak av stor allmenn interesse kan være produksjon av film i forbindelse med promotering av reiseliv, verneverdier eller nyhetsdekning, eller annen produksjon av film der en når et stort antall seere. Det innvilges ikke dispensasjon til bruk av drone for filming til privat bruk.

I dette tilfellet gjelder det filming av skikjøring i fjellet og skal resultere i en internettserie. Dette er en serie som når et stort antall publikum og vil være positivt for reiselivsnæringen i nærheten av Lyngsalpan. Reiselivet sliter etter to år med begrensninger og trenger all positiv omtale av området. Informasjon om bærekraftig bruk av naturen i Lyngsalpan vil kunne bidra til mer besøk på overnatting- og spisesteder mm.

Kunnskapsgrunnlaget anses som godt nok til at søknaden kan behandles (Naturmangfoldlovens § 8) og førevar-prinsippet kommer derfor ikke til anvendelse.

§ 10. Økosystemtilnærming og samlet belastning og § 12 miljøforsvarlige teknikker og driftsmetoder Det er viktig å avgrense bruk av droner for filming i landskapsvernområdet til tiltak som kan være av allmenn interesse. Det kan ikke dispenseres til rent private tiltak som skaper uheldig presedens i og med at man kan vente mange lignende søknader til samme formål. Det kan være en fare for at man får flere søknader fra filmprodusenter, men hver enkelt sak skal vurderes og en dispensasjon i dette tilfellet skaper ikke en automatikk i dispensasjon i eventuelt senere søknader. Tiltaket medfører ikke miljøforringelse og nml. §11 blir derfor ikke vurdert som relevant. §12 gir føringer om miljøforsvarlige teknikker og driftsmetoder. Bruk av drone er mye mindre miljøbelastende enn andre motoriserte hjelpemiddel. Dette anses ikke særlig relevant i denne sammenhengen.

Konklusjon: På bakgrunn av vurderingen ovenfor kan søknaden om dispensasjon innvilges.

Klageadgang:

Dette vedtaket kan påklages innen tre uker til Miljødirektoratet. Eventuell klage sendes til Lyngsalpan verneområdestyre. Klagen må inneholde opplysninger om hvilket vedtak som påklages, årsaken til klagen, hvilke endringer som ønskes og eventuelt andre opplysninger som kan ha betydning for vurdering av klagen

This decision can be appealed within three weeks to the Norwegian Environment Agency. Any complaint must be sent to the Lyngsalpan Protected Area Board. The appeal must contain information about which decision is appealed, the reason for the appeal, what changes are requested and any other information that may be of significance for the assessment of the appeal.

Med hilsen

Oddrun Merete Skjemstad
verneområdeforvalter
Dokumentet er elektronisk godkjent

Kopi til:

Statsforvalteren i Troms og Finnmark Postboks 700 9815 VADSØ