



Besøksstyring og tilrettelegging i Verdsarven  
12.12.2024

# Kva er eit friluftsråd?

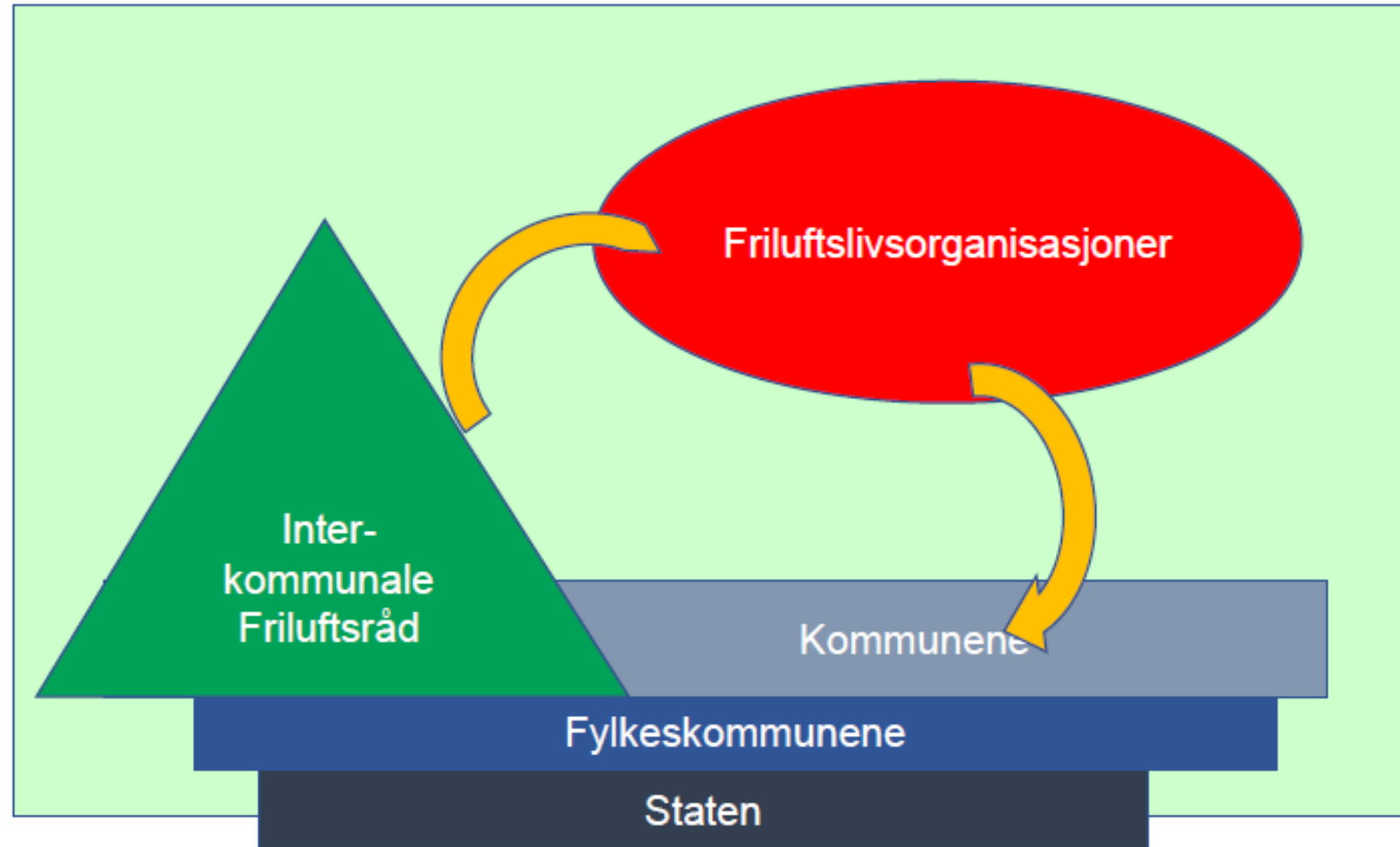
*Interkommunale friluftsråd skal ta i vare friluftsoppgåver for medlemskommunane, og styrkje friluftsarbeidet i sine regionar i tett samarbeid og forståing med medlemskommunar og friluftsansjasjonar.*



- 29 friluftsråd i Norge
- 240 medlemskommunar og dekkjer omlag 85% av landet si befolkning



# Samarbeid og rolledeling friluftsjorganisasjoner, kommuner og friluftsråd



# Medlemskommunar i Sogn friluftråd



 Sogn Friluftsråd

*Sogn friluftsråd blei stifta 16. februar 2024*

## Nøkkeltal

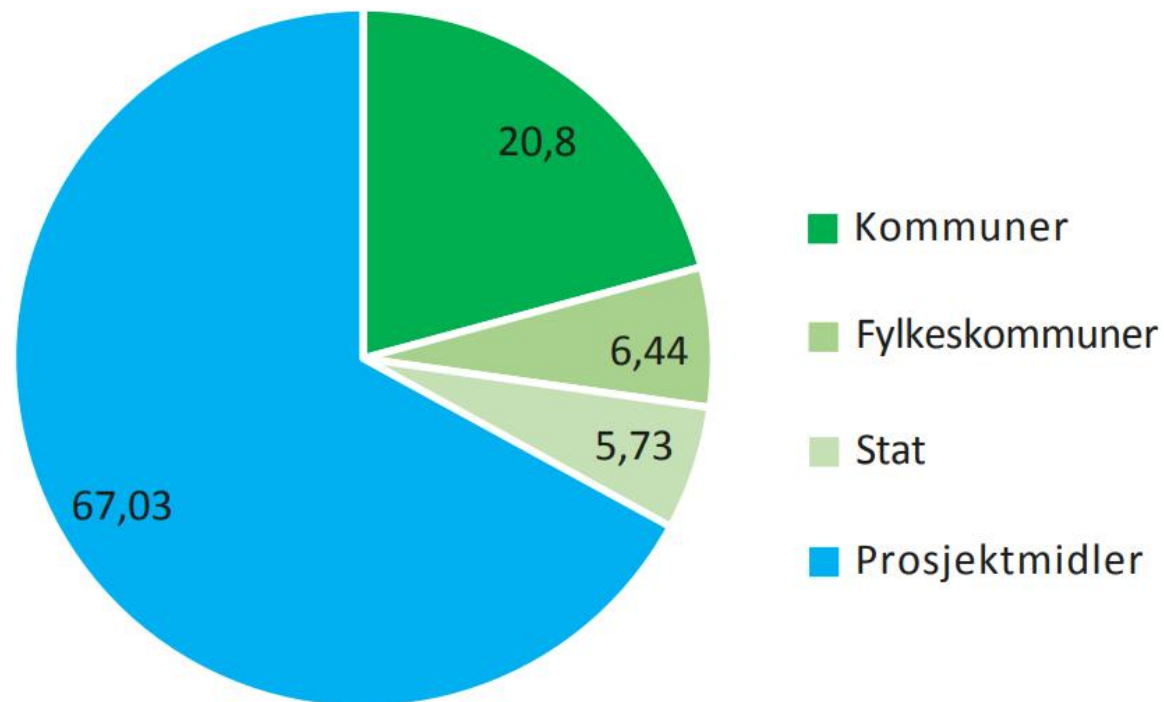
Samla folketal: 29 137

Samla areal: 8 270 km<sup>2</sup>

## Kjerneoppdrag

- *Fremje allsidig og miljøvenleg friluftsliv i den regionen deltakarkommunane omfattar, til det beste for befolkninga si trivsel og helse*

## Finansiering friluftsrådenes virksomhet



*Prosjektmidler utgjør 67% av friluftsrådenes finansiering, kontingent fra medlemskommunene 21% i 2021*



Rog- og padleruter  
Vestland

# Ro- og padleruter på Sognefjorden



**Fase 1:** Kartlegge av ro- og padleruter og relevant tilrettelegging og infrastruktur i tilknytning til rutene.

**Fase 2:** Fysisk tilrettelegging og informasjonstiltak for å gjere roing og padling meir tilgjengeleg for fleire brukargrupper.



Foto: Indre Sogn Kystlag



# Ro- og padleruter frå STADNAMN



BERGEN  
KOMMUNE

## Padleruter

### Rute 1

Legg et stik og utk. Beskriving av rute du kan ta informasjon om retninger og fane undervegs. Når langt det er og kva du kan oppleva på ferda. Legg et stik og utk. Beskriving av rute du kan ta informasjon om retninger og fane undervegs. Når langt det er og kva du kan oppleva på ferda.

### Rute 2

Legg et stik og utk. Beskriving av rute du kan ta informasjon om retninger og fane undervegs. Når langt det er og kva du kan oppleva på ferda. Legg et stik og utk. Beskriving av rute du kan ta informasjon om retninger og fane undervegs. Når langt det er og kva du kan oppleva på ferda.

### Rute 3

Legg et stik og utk. Beskriving av rute du kan ta informasjon om retninger og fane undervegs. Når langt det er og kva du kan oppleva på ferda. Legg et stik og utk. Beskriving av rute du kan ta informasjon om retninger og fane undervegs. Når langt det er og kva du kan oppleva på ferda.



## Ro- og padleruter i Vestland

Prosjektet Ro- og padleruter i Vestland er eit samarbeid mellom fylkeskommunen, friluftsliv, kommunar og padleklobbar i Vestland. Målet med prosjektet er å gjeve friluftsliv på open mar til gjengjerd for fleire. Dette oppnår vi m.a. gjennom kartlegging og gradering av ro- og padleruter, informasjonstiltak og ved å legge til rette for utsettingssteder og overnattingsplassar.

For å finne informasjon om fleire ro- og padleruter i Vestland, kan du laste ned appen Padleruter ved å skanne ein av QR-kodene nedanfor.

The goal with the project Rowing and Paddling routes in Vestland is to increase accessibility to rowing and paddling activities for a wider range of people. We aim to achieve this through mapping and grading, providing information and facilitating of access-points and campsites.

To access more information about rowing and paddling routes in Vestland you can download the "Padleruter" app by scanning one of the QR-codes below.

## Padlevetteglar

1. Vel båt som passar ferda og nivået ditt.
2. Spik et utstøpt er i loden.
3. Kle deg etter vassstemperaturen. Ta med reservvass.
4. Ha alltid på deg godkjent redningsvest.
5. Overvander like dine egne ferdselskår. Du deg på redningsutrustning.
6. Om du veitar, blye forta båt eller line.
7. Ha respekt for vær og vind, og sjøkk skilværinga.
8. Hold god avstand til andre båtar. Sørg for å bli sett.
9. Lær deg førstredning.
10. Vilt berøyr i naturen. Hugs sporles ferdesti.



Bilthekst




Bilthekst



Bilthekst

## Kartforklaringar

- Her er du
- ▲ Bølge
- ▲ Båttrafikk
- ▲ Vind
- ▲ Straum
- enkel
- middels
- krevjende
- ekspert





A scenic view of a rocky coastline. On the left, a yellow tent is pitched on a rocky shore. A stone pier extends into the water, with a small sign on top. Two red kayakers are on the rocky beach in the foreground. The background shows a large body of water and distant hills.

**PADLEHUK**  
TELTPLOSS OG BÅLPLASS



## Statlig sikrede friluftslivsområder

Kommuner og interkommunale friluftsråd kan sikre friluftslivsområder eller ferdselsårer slik at de ivaretas for dagens og framtidige generasjoner.



# FRILUFTSLIVETS ÅR 2025

## Hele Norge feirer friluftslivet

Frivillighetens dag  
5. desember

## Hele Norge båler

Åpningsarrangementer  
lørdag 18. januar

## Hele Norge sammen på tur

Verdensdagen for  
psykisk helse 10. oktober

Organisasjonene tar  
initiativ til egne satsinger  
med Hele Norge ...

- Oppdag din nærnatur
- Inviter hverandre ut
- Prøv nye friluftaktiviteter

## Friluftslivets uke

30. august til 7. september  
Hele Norge på Natt i naturen  
Turmat fra hele verden  
Strandryddedagen  
Tur med mening

## Hele året

Friluftslivknappen  
Finn din friluftsglede  
Naturvennlig friluftsliv

## Kampen om Huldskogen

Undervisningsopplegg for  
førskolen og småskolen

# Aktuelt



## Velkommen til våre nye nettsider

🕒 15.10.2024

Følg oss her for innblikk i aktiviteter og tiltak i regi av friluftsrådet.

[LES MER >](#)

A close-up photograph of a person's hands pouring a golden-brown liquid, likely coffee, from a green and silver thermos into a white cup with a dark rim. The background is a blurred blue and white pattern, possibly a plaid shirt. The overall mood is warm and cozy.

***Spørsmål?***