

Møteinnkalling

Utvalg: Nordkvaløya - Rebbenesøya verneområdestyre
Møtested: Rådhuset, Hansnes
Dato: 07.03.2022
Tidspunkt: 11:00

Styremøtet holdes på Rådhuset på Hansnes.
Vi begynner med lunsj i kantina kl. 11.00.

Klokken 11.30 starter vi møtet med at Pukka Travels gir oss informasjon om grønn utvikling.
Klokken 12.00 går vi over på styremøtet og sakslisten.

Eventuelt forfall må meldes snarest på tlf. 94881097 eller på e-post til
fmfisenh@statsforvalteren.no. Vararepresentanter møter etter nærmere beskjed.

Saksliste

Utvalgs- saksnr	Innhold	Lukket	Arkiv- saksnr
ST 1/22	Godkjenning av møteinnkalling og sakspapirer for styremøtet 070322		2022/785
ST 2/22	Godkjenning av møteprotokoll for møtet 021221		2022/785
ST 3/22	Årsmelding for Nordkvaløya - Rebbenesøya landskapsvernområde		2022/785
ST 4/22	Oppnevning av representanter til styret fra Sametinget		2022/963
ST 5/22	Oppdatering av styret i Brønnøysundregisteret		2022/785
ST 6/22	Endringssøknad for uthuset på eiendom 27/17 - Rødgammen - Nordkvaløya		2019/11023
ST 7/22	Verneområdestyrets driftsmidler 2022		2021/10087
ST 8/22	Tiltaksmidler 2022		2021/10087
ST 9/22	Forslag til låneavtale for utlån av skogryddeutstyr		2022/1885
ST 10/22	Ønske om møte med Statsforvalteren om hvordan vi skal forholde oss til Forsvaret		2022/785
RS 1/22	Brev til Karlsøy kommune angående offentlige parkeringsplasser		2021/1569
RS 2/22	Rammeavtale for design, produksjon og levering av skilt i cortenstål og tre		2022/785
RS 3/22	Svar fra Klima- og miljødepartementet angående henvendelser om driftsmidler til verneområdestyrer		2022/785
RS 4/22	Informasjon til grunneiere		2022/1880
ST 11/22	Møtegodtgjørelse og reiseregning for møtet 070322		2022/785
ST 12/22	Eventuelt til styremøtet 070322		2022/785



Saksfremlegg

Arkivsaksnr: 2022/785-5

Saksbehandler: Stine Emilie
Nøding Hansen

Dato: 21.02.2022

Utvalg	Utvalgssak	Møtedato
Nordkvaløya - Rebbernesøya verneområdestyre	1/22	07.03.2022

Godkjenning av møteinnkalling og saksliste 070322

Forvalters innstilling

Møteinnkalling og saksliste for møtet 7. mars 2022 godkjennes.

Saksopplysninger

Møtet ble første gang varslet da styret bestemte møteplan for 2022 i siste møtet før jul i 2021. Sakspapirene sendes ut minimum en uke før møtet.

Vurdering



Arkivsaksnr: 2022/785-6

Saksbehandler: Stine Emilie
Nøding Hansen

Dato: 21.02.2022

Utvalg	Utvalgssak	Møtedato
Nordkvaløya - Rebbenesøya verneområdestyre	2/22	07.03.2022

Vedlegg:

1 møteprotokoll 021221

Godkjenning av møteprotokoll fra møtet 021220

Forvalters innstilling

Protokoll fra styremøtet 2. desember 2021 godkjennes.

Saksopplysninger

Forslag til protokoll ble sendt styret på e-post i etterkant av møtet 2. desember 2021.

Vurdering

Møteprotokoll

Utvalg: Nordkvaløya - Rebbenesøya verneområdestyre
Møtested: Mikkelvik Brygge
Dato: 02.12.2021
Tidspunkt: 12:00

Følgende faste medlemmer møtte:

Navn	Funksjon
Mona Benjaminsen	Leder
Marlene Bråthen	Nestleder

Følgende medlemmer hadde meldt forfall:

Navn	Funksjon
Vegard Sjøvik	Medlem
Marit Inga Sara Pettersen	Medlem

Følgende varamedlemmer møtte:

Navn	Møtte for
------	-----------

Merknader

Fra administrasjonen møtte:

Navn	Stilling
Stine Emilie Nøding Hansen	Verneområdeforvalter/sekretær
Oddrun Merete Skjemstad	Verneområdeforvalter/sekretær

Underskrift:

Vi bekrefter med underskriftene våre at det som er ført på de sidene vi har signert i møteboka, er i samsvar med det som ble vedtatt på møtet.

Saksliste

Utvalgs- saksnr	Innhold	Lukket	Arkiv- saksnr
ST 23/21	Godkjenning av møteinnkalling og saksliste 120221		2021/1439
ST 24/21	Godkjenning av møteprotokoll fra styremøtet 090921		2021/1439
ST 25/21	Oppdatering av styret i Brønnøysundregisteret		2021/1439
ST 26/21	Forvaltning av Sørfugløya og Kvitvær naturreservater		2021/10412
ST 27/21	Høring - Forskrift om opptak og bruk av informasjon om bestemte angitte bunnforhold		2021/10122
ST 28/21	Revisjon av kartlagte og verdsatte friluftslivsområder		2021/10070
ST 29/21	Utfordringer med drift og vedlikehold av friluftslivets infrastruktur i verneområdene		2021/10071
ST 30/21	Midler til drift av verneområdestyret		2021/10087
ST 31/21	Innmelding av behov for tiltaksmidler og bestilling av tjenester for 2022 - Nordkvaløya-Rebbernesøya verneområdestyre		2021/10087
ST 32/21	Møteplan og eventuelle andre aktiviteter for verneområdestyret 2022		2021/1439
ST 33/21	Møtegodtgjørelse og reiseregning for møtet 2. desember 2021		2021/1439
ST 34/21	Eventuelt for styremøtet 2. desember 2021		2021/1439
RS 5/21	Traverser på Nordkvaløya		2019/13102
RS 6/21	Revidert skriv om møtegodtgjørelse for styrerepresentanter 2021		2021/1439

Styresak

ST 23/21 Godkjenning av møteinnkalling og saksliste 120221

Saksprotokoll i Nordkvaløya - Rebbenesøya verneområdestyre - 02.12.2021

Vedtak

Møteinnkalling og saksliste for møtet 2. desember 2021 godkjennes.

Forvalters innstilling

Møteinnkalling og saksliste for møtet 2. desember 2021 godkjennes.

ST 24/21 Godkjenning av møteprotokoll fra styremøtet 090921

Saksprotokoll i Nordkvaløya - Rebbenesøya verneområdestyre - 02.12.2021

Vedtak

Protokoll fra styremøtet 9. september 2021 godkjennes.

Forvalters innstilling

Protokoll fra styremøtet 9. september 2021 godkjennes.

ST 25/21 Oppdatering av styret i Brønnøysundregisteret

Saksprotokoll i Nordkvaløya - Rebbenesøya verneområdestyre - 02.12.2021

Vedtak

Saken vedtas utsatt til første møte i 2022.

Forvalters innstilling

Styret oppdaterer nødvendig informasjon i Brønnøysundregisteret.

ST 26/21 Forvaltning av Sørfugløya og Kvitvær naturreservater

Saksprotokoll i ut - 02.12.2021

Vedtak

Verneområdestyret vedtar å be om forvaltningsansvar for Sørfugløya naturreservat og Kvitvær naturreservat som overlapper med de områdene styret allerede forvalter.

Det er på nåværende tidspunkt ikke ønskelig med forvaltning av flere områder da styret allerede forvalter mange områder, og forvalterne i tillegg jobber for ett verneområdestyre til.

Det er heller ikke ønskelig med flere områder før det eventuelt følger med mer midler for forvaltningen av områdene, og samling av fagressurser.

Forvalters innstilling

Verneområdestyret vedtar å be om forvaltningsansvar for Sørfugløya naturreservat og Kvitvær naturreservat som overlapper med de områdene styret allerede forvalter.

Det er på nåværende tidspunkt ikke ønskelig med forvaltning av flere områder da styret allerede forvalter mange områder, og forvalterne i tillegg jobber for ett verneområdestyre til.

ST 27/21 Høring - Forskrift om opptak og bruk av informasjon om bestemte angitte bunnforhold

Saksprotokoll i Nordkvaløya - Rebbenesøya verneområdestyre - 02.12.2021

Vedtak

Styret vedtar å sende inn et høringssvar om viktigheten å kunne kartlegge og ha tilgang til informasjonen om dybde, bunnforhold, geologi og andre forhold som plante- og dyrelivet i det marine verneområdet de forvalter.

Denne saken bør også løftes til Statsforvalteren eller høyere, da det vil være vanskelig å forvalte områder dersom man ikke får tilgang på nødvendig informasjon. Styret ønsker et møte med Statsforvalteren om dette. Forvalterne tar kontakt med Statsforvalteren og ser på mulighet for dette.

Forvalters innstilling

Forvalter foreslår at Nordkvaløya-Rebbenesøya verneområdestyre sender inn et høringssvar hvor de påpeker viktigheten for dem å kunne kartlegge og ha tilgang på

informasjon om dybde, bunnforhold, geologi og andre forhold som plante- og dyrelivet i det marine verneområdet de forvalter.

ST 28/21 Revisjon av kartlagte og verdsatte friluftslivsområder

Saksprotokoll i Nordkvaløya - Rebbenesøya verneområdestyre - 02.12.2021

Vedtak

Verneområdestyret er godt fornøyd med den nye kartleggingen av områdene. Man får ett bedre bilde på bruken av områdene med den graderingen som nå er gjort i kartløsningen.

Styret er også veldig glad for at de har fått mulighet til å komme med innspill i saken. Det ansees som viktig at styret får uttale seg om saker som omfatter de områdene de forvalter.

Forvalters innstilling

Styret må ta stilling til om de synes kartleggingen og de foreslåtte verdissetingene på områdene de forvalter stemmer overens med bruken av områdene. Eller om de har innspill til kartleggingen.

ST 29/21 Utfordringer med drift og vedlikehold av friluftslivets infrastruktur i verneområdene

Saksprotokoll i Nordkvaløya - Rebbenesøya verneområdestyre - 02.12.2021

Vedtak

På nåværende tidspunkt ønsker styret å avvente situasjonen. Dersom Verneområdestyret for Kvænangsbotn og Navitdalen ikke har fått svar fra Klima- og miljødepartementet innen neste styremøte kan det være aktuelt å sende eget brev. Det kan også bli aktuelt med eget brev fra verneområdestyret dersom man ser behov for å belyse problemstillingen ytterligere.

Forvalters innstilling

Verneområdestyret for Nordkvaløya-Rebbenesøya må ta stilling til om de ønsker å sende et eget brev til Klima- og miljødepartementet som støtter de brev som allerede er sendt, eller om de ønsker å avvente og se hva som kommer ut av de henvendelsene som allerede er gjort.

ST 30/21 Midler til drift av verneområdestyret

Saksprotokoll i Nordkvaløya - Rebbenesøya verneområdestyre - 02.12.2021

Vedtak

Verneområdestyret melder inn følgende behov for midler til drift av verneområdestyret, rådgivende utvalg, samt kartlegginger for 2022:

Driftsutgifter styre	200 000,-	4 medlemmer - 1 som er avhengig av fly/bil for å komme på styremøter, 4 styremøter, befaring i verneområdet, studietur, deltakelse på messer, regionale og nasjonale samlinger. Basert på erfaringstall
Driftsutgifter rådgivende utvalg	10 000,-	Leie møtelokale, bevertning og kjøregodtgjørelse
Skjøtselplanlegging	20 000,-	Utarbeide skjøtselsplan for beite på Hersøya.
Kartlegging naturmangfold	200 000,-	Det er ingen nasjonale løsninger for kartlegging av naturmangfold i marine verneområder. Vi har derfor selv behov for å kartlegge naturmangfoldet i det nyopprettede marine verneområdet
Drift av nettside og informasjonsskjerm	10 000,-	Det er noe utgifter knyttet til en informasjonsskjerm vi har stående på Rådhuset på Hansenes, og årlig drift av hjemmeside som lanseres tidlig i 2022.
SUM	430 000,-	

Forvalter delegeres myndighet til å gjøre eventuelle nødvendige endringer og melde inn behov for midler i ESS.

Forvalters innstilling

Verneområdestyret melder inn følgende behov for midler til drift av verneområdestyret, rådgivende utvalg, samt kartlegginger:

Driftsutgifter styre	200 000,-	4 medlemmer - 1 som er avhengig av fly/bil for å komme på styremøter, 4 styremøter, befaring i verneområdet, studietur, deltakelse på messer, regionale og nasjonale samlinger. Basert på erfaringstall

Driftsutgifter rådgivende utvalg	10 000,-	Leie møtelokale, bevertning og kjøregodtgjørelse
Skjøtselplanlegging	20 000,-	Utarbeide skjøtelsplan for beite på Hersøya.
Kartlegging naturmangfold	200 000,-	Det er ingen nasjonale løsninger for kartlegging av naturmangfold i marine verneområder. Vi har derfor selv behov for å kartlegge naturmangfoldet i det nyopprettede marine verneområdet
SUM	430 000,-	

ST 31/21 Innmelding av behov for tiltaksmidler og bestilling av tjenester for 2022 - Nordkvaløya-Rebbenesøya verneområdestyre

Saksprotokoll i Nordkvaløya - Rebbenesøya verneområdestyre - 02.12.2021

Vedtak

Nordkvaløya-Rebbenesøya verneområdestyre vedtar å melde inn behov for midler til følgende prosjekter 2022:

Utvide parkeringsplassen for båthengere: 235.000,-

Oversetting nettside: 20.000,-

Innfallsporter på Rebbenesøya: priser må innhentes. Dersom man ikke har priser før søknadsfrist settes årets søknadssum på 200.000,-

Vedlikehold/buffer infrastruktur: 20.000,-

Fortsette prosjekt om marint avfall med Karlsøyskolene: 20.000,-

Gamme i Breivika: 150.000,-

Forvalter delegeres myndighet til å innhente priser, sette opp budsjett, melde inn behov for midler i ESS, og melde inn behov for SNO ressurs.

Forvalters innstilling

Nordkvaløya-Rebbenesøya verneområdestyre vedtar å melde inn behov for midler til følgende prosjekter 2022:

Utvide parkeringsplassen for båthengere: 235.000,-

Oversetting nettside: 20.000,-

Innfallsporter på Rebbenesøya: priser må innhentes.

Vedlikehold/buffer infrastruktur: 20.000,-

Fortsette prosjekt om marint avfall med Karlsøyskolene: 20.000,-

Gamme i Breivika: 150.000,-

Forvalter delegeres myndighet til å innhente priser, sette opp budsjett, melde inn behov for midler i ESS, og melde inn behov for SNO ressurs.

ST 32/21 Møteplan og eventuelle andre aktiviteter for verneområdestyret 2022

Saksprotokoll i Nordkvaløya - Rebbenæsøya verneområdestyre - 02.12.2021

Vedtak

Forvalter sender ut kalenderinvitasjon til alle møtene.

Vedtatt møteplan for 2022:

7. mars 2022 – årets første møte med prioritering av midler.

27.-28. april 2022 – Nasjonalparksamling

28.-29. april 2022 – Felles samling for sametingsrepresentantane.

16. juni 2022 – Styremøte, Rådgivende utvalgsmøte og åpning av gapahuken på parkeringsplassen i Mikkelvika.

24.-26. august 2022 – Studietur med styremøte. Detaljer kommer.

22. november 2022 – Årets siste styremøte med middag.

Forvalters innstilling

Saken legges fram uten innstilling.

ST 33/21 Møtegodtgjørelse og reiseregning for møtet 2. desember 2021

Saksprotokoll i Nordkvaløya - Rebbenæsøya verneområdestyre - 02.12.2021

Vedtak

Tatt til etterretning.

Forvalters innstilling

Alle på møtet legger inn møtegodtgjørelse og reiseregning i app for dette og eventuelt tidligere møter.

Forberedelse er fast på to – 2 – timer.

Møtetid gjelder for både styremøtet og møtet med rådgivende utvalg.

ST 34/21 Eventuelt for styremøtet 2. desember 2021

Saksprotokoll i træng - 02.12.2021

Vedtak

Det ble gjennomført trekning av premie mellom alle som har deltatt i årets bildekonkurranse. Vinner ble Lena Engvik.

Styret vedtar å kjøpe seg jakker med påtrykket logo.

Forvalter tar kontakt med Karlsøy kommune angående betalt parkering i sommerhalvåret (1. mai-15. oktober.). Dette kan hjelpe med generell drift av parkeringsplassene.

Forvalter avtaler møte med Pukka Travel om informasjon til Styret om grønn omstilling og mulige tiltak i verneområdene. Prøver å legge dette til marsmøtet.

Forvalters innstilling

RS 5/21 Traverser på Nordkvaløya

RS 6/21 Revidert skriv om møtegodtgjørelse for styrerepresentanter 2021



Arkivsaksnr: 2022/785-11

Saksbehandler: Stine Emilie
Nøding Hansen

Dato: 21.02.2022

Utvalg	Utvalgssak	Møtedato
Nordkvaløya - Rebbernesøya verneområdestyre	3/22	07.03.2022

Vedlegg:

1 Årsmelding N-R Ivo 2021

Forvalters innstilling

Verneområdestyret for Nordkvaløya-Rebbernesøya landskapsvernområde vedtar årsmelding for 2021.

Saksopplysninger

Forslag til årsmelding for 2021 ligger vedlagt.

Vurdering

2021

Årsmelding



Hansen, Stine Emilie Nøding

02.12.2021



Styret 2021

Medlemmene fra kommune og Fylkeskommune sitter til etter kommune- og fylkestingsvalg i 2023 (årsskiftet) mens representant fra Sametinget sitter til nytt Stortings- og Sametingsvalg i 2021. Styret har i 2021 hatt følgende sammensetning:

Rolle	Ordinært medlem	Varamedlem	Representerer
Leder	Mona Pedersen	Elisabeth Johansen	Karlsøy kommune
Nestleder	Marlene Bråthen	Jens-Ingvald Olsen	Troms fylkeskommune
Styremedlem	Vegard Sjøvik	Jon Pedersen	Karlsøy kommune
Styremedlem	Marit Inga Sara Pettersen	Elisabeth Johansen	Sametinget

Forvaltningsansvar

Verneområdestyret har, i tillegg til Nordkvaløya-Rebbenesøya landskapsvernområde, forvaltningsansvaret for følgende naturreservater:

- Måsvær naturreservat
- Flatvær naturreservat
- Breivika naturreservat

I tillegg har verneområdestyret fra forvaltningsansvar for **Ytre Karlsøy marine verneområde** som ble vedtatt av kongen i statsråd den 23. juni 2020.

Verneområdeforvaltere

Nordkvaløya-Rebbenesøya verneområdestyre har siden oppstart i 2012 delt verneområdeforvalter, Oddrun Skjemstad, med Lyngsalpan verneområdestyre. I august 2019 ble det ansatt en til forvalter, Stine Emilie Nøding Hansen. Dette har doblet forvalterressursene, og gitt mulighet for å utrette mer arbeid og mer fokus på tilstedeværelse og informasjon i verneområdene. Dette er også en av grunnene til at verneområdestyret følte seg komfortabel med å påta seg forvaltningsansvaret for Ytre Karlsøy marine verneområde.

Styrets aktiviteter 2020

Møter

Verneområdestyret har hatt fire ordinære styremøter i 2021.

- Digital Nasjonalparkkonferanse 16. februar.
- Digital samling for Sametingsrepresentantene 17. februar.
- Styremøte på teams 11. mars.
- Styremøte med studietur i verneområdene 9.-10. juni.
- Styremøte på teams 9. september.
- Styremøte og møte med Rådgivende utvalg på Mikkelvik Brygge 2. desember.

Protokoller til styremøtene ligger tilgjengelig på verneområdestyrets hjemmeside.


<https://www.nasjonalparkstyre.no/Nordkvaloy---Rebbenesoy-LVO/styret>



Aktivitet i verneområdene 2021

Måseegg-kampanje


Styret la i april ut informasjon laget i samarbeid med SNO om hvordan man sanker måseegg uten å gjøre skade på bestanden, og hva som er lov og ikke lov i forbindelse med dette. Vi håper vi fikk denne informasjonen ut til en del av de som plukker måseegg. Effekten av dette vet vi ennå ikke, men håper at med noen år til med informasjon kan gi en positiv effekt på måsebestandene i våre verneområder.

 Nordkvaløya-Rebbenesøya landskapsvernområde
Publisert av Stine Emilie Nøding Hansen · 22. april · 🌐

Sanking av måseegg

Tiden for sanking av måseegg nærmer seg, og gjort på rett måte er dette en lovlig høsting av naturen med lange tradisjoner. Men det er viktig med kunnskap og feil plukking vil medføre at hekkesesong blir ødelagt, og kan ha stor innvirkning på måsebestander som generelt er sårbare. Vi ønsker derfor å informere om hva som er viktig å være klar over i forbindelse med plukking av måseegg. Vi har fått gode råd fra noen grunneiere som fortsatt holder tradisjonene i hevd og plukker egg for salg.

- Det er kun grunneier eller de som får tillatelse fra grunneier som kan sanke egg.
- I Troms og Finnmark er det kun lov å sanke egg fra gråmåse og svartbak.
- Sanking av måseegg må skje før rugingen starter. I Troms og Finnmark starter egglegging i slutten av april, begynnelsen av mai. Måsene legger 2-3 egg før den begynner å ruge. Så lenge det ikke plukkes for mange egg fra hvert reir, og egg plukkingen skjer i denne perioden, vil måsene legge nye egg.
- For å unngå for stor belastning på den enkelte måse plukkes det tradisjonelt egg kun i 2-3 uker fra egglegging. De vi har vært i kontakt med avslutter gjerne rundt 17.-20. mai. Etter dette må måsene få fred til å fullføre hekkingen.
- En vanlig regel blant de som plukker egg for salg er å ikke plukke egg fra reir med 3 egg etter som det da er stor sannsynlighet for at måsene er i gang med rugingen.
- Etter at rugingen er begynt vil kyllingen begynne å utvikle seg og egget blir uegnet som mat - såkalt stroppen. Egg som sankes i denne perioden vil ikke kunne spises, måsene legger ikke nye egg etter at ruging har startet og de vil gi opp hekkforsøket for dette året. Det er også fare for at de også skyr området senere år.
- Ikke forstyrre hekkende fugler og egg på reir unødvendig. Det kan føre til at måsene forlater reiret. Respekter eventuelle ilandstigningsforbud på øyer og holmer. Det er en god grunn til at ilandstigningsforbud er der.
- Sanking av måseegg er en lovlig aktivitet, men det er likevel lover og regler for hvordan dette kan foregå. Disse lovene og reglene er spesielt viktig å følge nå da en rekke sjøfuglbestander går kraftig nedover.
 - o Forskrift om jakt- og fangsttider samt sanking av egg og dun for jaktsesongene fra og med 1. april 2017 til og med 31. mars 2022.
 - o Lov om jakt og fangst av vilt. (Viltloven)
 - o Naturmangfoldloven § 15: Høsting og annet uttak av naturlig viltlevende dyr skal følge av lov eller vedtak med hjemmel i lov. Ved enhver aktivitet skal unødig skade og lidelse på viltlevende dyr og deres reir, bo eller hi unngås. Likeledes skal unødig jaging av viltlevende dyr unngås.



4 150 Antall personer nådd 612 Engasjement - Distribusjonspoeng [Frem innlegg](#)

👍 11 1 kommentar 15 delinger

[Liker](#) [Kommenter](#) [Del](#)



Revidering Kystsoneplan

Revisjon av kystsoneplanen for Tromsø-regionen

OPPDATERT 17. NOVEMBER 2021

Tromsø-området regionråd besluttet 21. september 2018 å revidere eksisterende kystsoneplan, Kystplan Tromsøregion fra 2015. Kommunene Tromsø, Karlsøy og Balsfjord inngår i samarbeidet. Arbeidet med planprogram hadde oppstart i januar 2020.

Våre verneområder er inkludert i denne kystsoneplanen. Forvalterne har derfor deltatt på møter i Felles ressursgruppe for reiseliv, friluftsliv og strandsone, og Ressursgruppe på sjømat.

Du kan lese mer på nettsiden for dette: <https://www.tromso-området.no/prosjekt/revisjon-av-kystsoneplan-tromsoregionen/>



Informasjonstiltak

Styret har fått gjennomført en rekke informasjonstiltak i år. Det er satt opp cortenståltavler og hengt opp informasjonsplakter på innfallsporten i Mikkelvika. Det er også laget en portal i cortenstål.



Vi har også fått laget roll-ups – en for Nordkvaløya-Rebbernesøya landskapsvernområde og en for Ytre Karlsøy marine verneområde. Ett sett står på Rådhuset på Hansnes, og ett sett er levert til Rebbernesøya utviklingslag for bruk der ved sammenkomster.





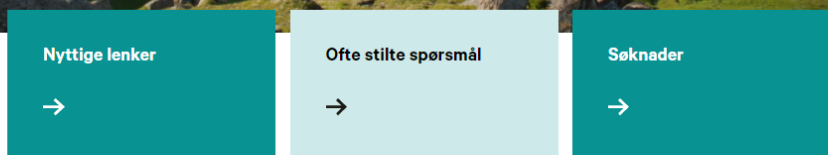
I tillegg er vi i gang med egen hjemmeside for verneområdene. Her jobber vi ennå med tekster, men håper på å lansere hjemmesiden på nyåret. Vi har også startet arbeid med brosjyre for verneområde. Også her jobber vi ennå med tekster, og samarbeider med designere på dette. Brosjyrene betales av Miljødirektoratet.

Det er også lansert ny løsning for hjemmeside for verneområdestyret. den kan besøkes på denne adressen: <https://www.nasjonaltparkstyre.no/Nordkvaloy---Rebbenesoy-LVO>
Her legges det ut informasjon om styret, møteplan for året, sakspapirer og protokoller. Det er også lenker til informasjon om verneområdene våre og rapporter fra kartlegginger og andre undersøkelser som er gjort for styret.

Her legges også ut eventuelle viktige nyheter fra styret – informasjon om saker styret ønsker å informere om som for eksempel uttak av mink i områdene og opprydding av traverser på Nordkvaløya.




Foto: Oddrun Skjemstad



Velkommen til hjemmesiden til verneområdestyret til Nordkvaløya-Rebbenesøya landskapsvernområde. Verneområdet ligger i sin helhet i Karlsøy kommune i Troms og dekker en kyststrekning på nesten 50 km. Her finnes et vidt spekter av landskapselementer som er typiske for kysten av Troms med rike naturfaglige og kulturfaglige elementer.

Styret forvalter også Ytre Karlsøy marine verneområde, Flatvær naturreservat, Måsvær naturreservat og Breivika naturreservat.

Forvaltningsmyndigheten ble 12.01.2011 delegert til verneområdestyret for Nordkvaløya - Rebbenesøya landskapsvernområde.





Studietur i eget område

I forbindelse med styremøtet 9.-10. juni var styret på studietur i eget område. Vi hadde strålende vær og fikk sett det meste av verneområdene våre i finværet. Styremøtet ble hold på Haugland hvor vi også overnattet. Vi fikk to flotte dager i landskapsvernområdet! Vi hadde også planlagt å gå en runde på Nordkvaløya, men det lot seg ikke gjøre i denne omgangen. Vi håper på å få til en tur til fots i verneområdet ved en senere anledning.





Kartlegging og uttak av mink i verneområdene

«På oppdrag fra verneområdestyret for Nordkvaløy-Rebbenesøy LVO verneområder har SNO startet opp arbeid med kartlegging og uttak av mink i området. Arbeidet startet opp i begynnelsen av august 2020»



Kart over utplasserte feller

«Totalt er det fanget 56 mink i løpet av dette året i hele området, fordelt på 30 unger, 21 voksne og 5 ukjente. De ukjente er dyr som har gått så i forråtnelse at de ikke har vært mulig å kjønns- eller aldersbestemme. Fordeling av kjønn er ca. 50/50 hos både unger og voksne.»

For mer informasjon, se vedlegg.



Nytt toalett i Mikkelvika



Foto: Stine Emilie Nøding Hansen

Verneområdestyret har gått til innkjøp av ny toalettløsning til Mikkelvika. Karlsøy jeger- og fiskeforening har satt opp den nye toalettløsningen for oss på parkeringa. Det er nå blitt veldig bra, med universell utforming og bedre renhold og tømming.



Foto: KJFF

Foto: KJFF



Fjerning av traversene på Nordkvaløya

I 2019 ble det oppdaget at det ligger en del stolper, vaiere, ledninger og annet etter nedfelte traverser på Nordkvaløya mellom Litlevika og Nordskaret.

Verneområdestyret sendte henvendelse til kommunen i 2020, og de har tatt tak i saken. Alt blir ryddet i løpet av våren 2022 når det lar seg gjøre å komme ut dit.

Traverser på Nordkvaløya

18.10.2021

Det ligger en del stolper, kabler, vaiere og slikt mellom Litlevika og Nordskaret på Nordkvaløya. Disse skal nå ryddes opp! Dette blir forhåpentligvis gjort i høst.

Alt av kabler, vaiere og annet metall samles inn og tas bort. Stolpene inneholder ingen giftstoffer og vil derfor sages opp og få ligge å råtne der de er.



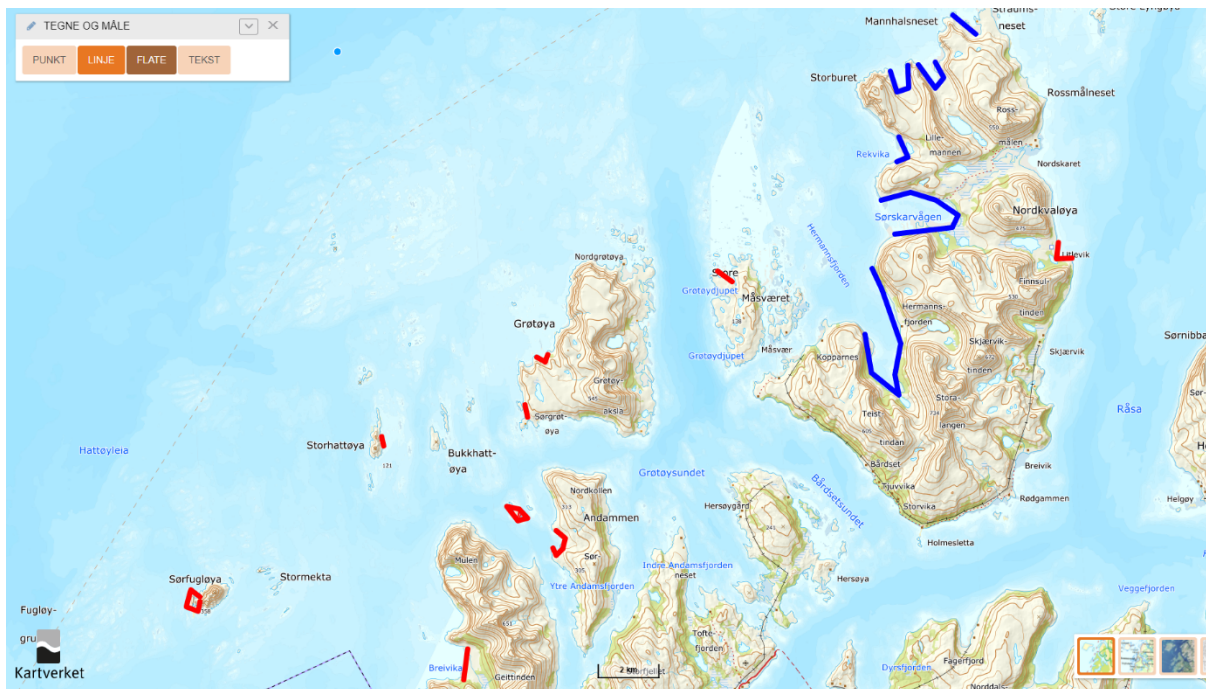
Taverser Nordkvaløya "Foto: Sigmund Salamonsen"



Sjøpplerydding i verneområdene

Under møtet med rådgivende utvalg kom Bo Eide med informasjon om hvor det ble plukket søppel i 2021:

«Dette er det jeg kjenner til av strekninger der det er gjennomført marint avfall rydding i området i sommer. Det blåmarkerte er innsatsen til Bull & co med Hessfjord.



Og det er sikkert gjort mer som jeg ikke vet om.

Innspill til spesielt forsøplede strekninger som trenger en innsats i 2022 mottas gjerne. De aller aller fleste definerte søppelvikene er nå besøkt i alle fall en gang, men noen gjenstår sikkert.

Bare på Nordkvaløya ryddet Bullfolket om lag 150 storsekker.»



Bildekonkurranse

Vi har hatt en ny bildekonkurranse gående og fått inn veldig mange flotte bidrag! Vinner ble trukket på styremøtet 2. desember.

Her er noe av det vi har fått inn:




Bente Gebhardt



Cecilie Kristiansen



Christian Caspersen



Dag Tørrisesen



Lena Engvik



Trine B. Håkonsen



Forvaltningsplan

Landskapsvernområdets forvaltningsplan ble vedtatt i 2017 og er fortsatt gjeldende for området. Forvaltningsplanen ligger tilgjengelig på verneområdestyrets hjemmeside:

<https://www.nasjonalparkstyre.no/Nordkvaloy---Rebbenesoy-LVO/publikasjoner/forvaltningsplan>

Besøksstrategi

Verneområdestyret har utarbeidet besøksstrategi for området. Strategien er en plan for hvordan forvaltningen ønsker at besøkende skal møte verneområdet. Besøksstrategien ble endelig vedtatt av Miljødirektoratet i brev av 14.3.2019.

Besøksstrategien ligger tilgjengelig på verneområdestyrets hjemmeside:

<https://www.nasjonalparkstyre.no/Nordkvaloy---Rebbenesoy-LVO/publikasjoner/besoksstrategi>

Økonomi

Verneområdestyret hadde i 2021 kr 500 000,- i tiltaksmidler på bakgrunn av tiltaksplan og innmeldt behov til Miljødirektoratet.

Midlene ble brukt som følger:

- | | |
|---|-------------|
| • Tilrettelegging Mikkelvika | = 221 903,- |
| • Innkjøp cortenståltavler | = 96 707,- |
| • Informasjonsmateriale | = 101 775,- |
| • Nettside | = 54 500,- |
| • Innkjøp av skogryddeutstyr til utlån for bruk i verneområdene | = 20 769,- |

SUM **495 882,-**

En del av skiltene er kjøpt inn for å settes opp når vi får annen infrastruktur på plass.

Verneområdestyret fikk i 2021 tildelt kr 130 000,- i driftsmidler.

Midlene ble brukt som følger:

- | | |
|-------------------------------|------------|
| • Årlige utgifter | = 11 555,- |
| • Styrets utgifter | = 38 745,- |
| • Møte med eksterne | = 17 141,- |
| • Innkjøp av nødvendig utstyr | = 55 780,- |

SUM **123 223,-**



Vedlegg – informasjon om mink



Notat

Fra: Thomas Johansen
Til: Den det måtte gjelde
Dato: 31.08.2021
Kopi til: [Klikk for å skrive]

Kartlegging og uttak av mink i Nordkvaløy-Rebbernesøy LVO og tilliggende naturreservat- status etter et års arbeid.

På oppdrag fra verneområdestyret for Nordkvaløy-Rebbernesøy LVO verneområder har SNO startet opp arbeid med kartlegging og uttak av mink i området. Arbeidet startet opp i begynnelsen av august 2020 og har i første omgang vært rettet mot Flatværet og Lille Måsværet naturreservat ut fra to begrunnelser: 1. Dette er områder som tidligere har vært viktige hekkeområder og som igjen kan bli viktige hekkeområder for sjøfugl hvor reduksjon/ fjerning av mink vil ha størst effekt. 2. Dette er områder bestående av mange små øyer med grunt vann mellom som erfaringsmessig er de områder hvor det på grunn av god tilgang på mat om vinteren er størst tetthet av mink og disse områdene vil ofte virke som overskuddsområder som bidrar med spredning av mink til andre områder. Fjerning av mink i disse områdene vil derfor kunne ha effekt over større arealer. Fra begynnelsen satte vi også ut noen feller sør på Nordkvaløya for å få et bilde av forekomst i dette området.

Etter hvert som vi kom i gang i de to hovedområdene har vi utvidet med å sette feller i områder i tilknytning til de to områdene både for å fange opp utvandring av mink og forhindre innvandring av mink fra områdene rundt. Vi har etter hvert også satt ut noen feller på andre områder på Nordkvaløy. I august 2021 startet vi opp med arbeid også på Grøtøy, en av de andre store øyene i området. Nedenfor følger en beskrivelse av metode, resultat i de ulike områdene så langt, diskusjon og plan for arbeidet framover.



Fig1: kart over området med markering av feller pr 1.10 2021

Metoder

Vi har benyttet både hund og feller. Ved bruk av hund benyttes hunder som er opptrent til å finne mink og marker hvor den er. Når hunden marker mink bli denne lett fram av hundefører og avlivet ved bruk av skytevåpen.

V bruker slagfeller av typen Trapper 90, dette er feller som utløses ved at minken tramper på en plate etter å ha blitt ledet inn i fella. Fellene plasseres på steder der vi av erfaring vet at minken ferdes og bygges inn i terrenget slik at den blir en mest mulig naturlig del av det. Fellene er utformet slik at det kun er mink eller dyr mindre enn mink som kan komme inn i fella slik at hverken katt eller oter kan bli fanget. For å lokke minken inn i fella bruker vi sekret fra duftkjertlene fra mink. Sekretet avsettes på tørt gress eller papirlapper som legges inn i fella. Ettersom minken er territoriell vil den oppsøke steder der det er lukt fra annen mink og løser da ut fella som dreper minken øyeblikkelig.



Fig2: utplassert felle i lille Måsværet, drensør i enden forhindrer dyr større enn mink å trenge inn, pinnene på toppen er indikator som faller ned når fella utløses.

Fangstet mink blir kjønns og aldersbestemt. Hos voksne hunner fanget på sensommer og høst blir også reprodutiv status bestemt ut fra at hoer som har fått fram unger i løpet av sommeren vil ha tydelige spener. Kjønns og alderssammensetning brukes videre for å fastslå hvor mange ynglinger vi har i de ulike områdene og også til å vurdere hvor vidt vi lykkes med å ta ut alle/de fleste individene i et område. Ved beregning av om vi greier å ta ut hele kullet når vi finner en reproduserende tisper, regner vi et snitt på 3-5 unger pr. yngling.

Områder og resultater

Totalt er det fanget 56 mink i løpet av ett år i hele området fordelt på 30 unger, 21 voksne og 5 ukjente. De ukjente er dyr som har gått så i forråtnelse at de ikke har vært mulig å kjønns eller aldersbestemme. Fordeling på kjønn er ca. 50/50 hos både unger og voksne.



Flatværet

Allerede ved første besøk tidlig i august 2020 ble det fanget 2 årsunger og en voksen tisper med spener som viste at det var yngling i området. Det ble satt ut 6 feller i området og utover høsten og vinteren ble det fanget totalt 11 mink fordelt på 5 årsunger, en voksen reproduserende tisper, en voksen tisper uten unger 3 voksne hanner og en ukjent. Ut fra sammensetning i fangsten var det en til to ynglinger i området i 2020. Det er ikke fanget mink i feller etter april og ved siste besøk nå i august 2021 ble det i tillegg gjort søk med hund over store deler av området uten at det gjort markeringer fra hundene som tydet på at det er mink i området.

I oktober 2020 utvidet vi området til også å gjelde områdene på NKØ rett inn av flatværet og plasserte ut fem feller der, i forbindelse med utsetting av feller ble det funnet og skutt en voksen hann ved bruk av hund. I løpet av vinter gikk det i tre minker i disse fellen, men disse var i slik befatning at det ikke gikk å bestemme alder eller kjønn. Det ble ikke fanget flere mink i løpet av våren og sommeren 2021, men ved kontroll i slutten av august 2021 satt det to fjorårsmink og en årsunge i fellene noe som viser at det er yngling i området i 2021 og trolig også var yngling i området i 2020.

Lille Måsværet

Arbeidet kom også her i gang i begynnelsen av august og det ble skutt en årsunge allerede ved første besøk. Det ble satt ut 12 feller og totalt fangstet/skutt 2 voksne hunner, 12 unger og 3 voksne hanner. Sammensetningen tilsier to ynglinger i området, men noen av ungene som er fanget helt i sør samt to i april/mai 2021 kan være innvandrere fra store Måsværet/NKØ.

I oktober ble området utvidet til også å gjelde de områdene som ligger nærmest på Nordkvaløy og det ble satt ut 5 feller her. I løpet av høsten gikk det i en unge og en ung voksen tisper uten tegn på yngling i dette området. Det er ikke gjort fangst i fellene etter mai 2021 og i slutten av august 2021 ble det utført søk med hund i store deler av lille Måsværet uten markering av mink.

Store Måsværet

Er en stor øy med noen mindre holmer i vest og nord som henger sammen med lille Måsværet og arbeidet i dette området er utvidelse av arbeidet der. En felle ble satt ut på saltholmen i september og det gikk i en unge der i løpet av vinteren som trolig stammer fra en yngling i en eller annen plass i store Måsværet. I mai 2021 ble det satt ut fire feller fra sørspissen og oppover vestsiden av hovedøya. Ved besøk i begynnelsen av august satt det en voksen tisper i fella på sørspissen og ved ny sjekk dagen etter satt det en ny voksen tisper i samme fella, begge hadde spener som betyr at det har vært to ynglinger i dette området i 2021. Vi satte ut tre nye feller i dette området i tidlig i august for å prøve å få fanget ungene og ved neste besøk i slutten av august satt det tre unger i fellen.

Sør på Nordkvaløy

Fire feller ble satt ut fra Rødgammen til Moldvika og det er tatt to voksne hanner og to årsunger i disse. Ungene gikk i sent på høsten så det er vanskelig å fastslå hvor ynglingen har vært ettersom de kan spre seg langt på denne tiden.



Fig 3: fangst av mink fram til 1.10.2021

Oppsummering/diskusjon

Vi er godt i gang med uttak og har fått en god kartlegging av status for mink, metodene vi bruker fungerer og vi har god suksess med fangst av mink i feller. I løpet av første år ser det ut til at vi har greid å ta ut alle mink som hadde tilhold i Flatværet og lille Måsvær ved oppstart og hele produksjon av unger i disse områdene i 2020. Det ser også ut til at vi har forhindret innvandring slik at antall årlige ynglinger i dette området har gått fra to-tre kull i hvert av områdene til ingen. Vi har også kommet godt i gang med å redusere bestanden i tilgrensende områder og sammenligning av fangst i feller og mink funnet med søk av hund mellom de to hovedområdene og tilgrensende områder støtter teorien om at de to hovedområdene er der det er best forhold for mink og der det var høyest tetthet ved oppstart. Dette vil i så fall medføre at den fjerningen av mink som er gjort i hovedområdene også vil påvirke mengden av mink i resten av områdene. Ut fra de erfaringer vi har til nå mener vi at det er fullt mulig å fortsett å holde de områdene som nå er tømte for mink fri for mink med forholdsvis enkle midler og å utvide disse. Dette spesielt ut fra at vi ikke forventer et det er en stor produksjon i de tilgrensende områdene. Vi mener også at det er mulig over tid å fjerne all



mink fra hele området. Den største utfordringen er selve Nordkvaløya som har mye areal med store områder som er uegnet og har lav tetthet av mink. Inne blant de uegnede områdene det være "lommer" med gunstige områder hvor det vil finnes reproduserende minktisper og det vil være krevende å få til et effektivt uttak og å sikre at man får tak i alle individer. Løsningen ligger trolig i å opprettholde et høyt uttak over lengre tid.

Videre arbeid

Vi kommer til å opprettholde fellefangsten i de områdene som vi regner som tømt og i tilgrensende områder for å fange opp evt. innvandrende individer, samtidig vil vi utvide områdene noe og et av de første målene er å få tømt store Måsværet ettersom vi da vil ha et stort tømt område bestående av lille og store Måsværet som lett kan holdes tomt ved å ha tilstrekkelig med fellefangst i en begrenset passasje mot Nordkvaløya. Vi kommer til å fortsette fangst og fjerning av mink på Grøtøya og starte opp fangst på Hersøya og småøyene rundt for å forsøke å tømme dette området for mink. Vi fortsette arbeidet på Nordkvaløya med uttak og lokalisering av områder med reproduksjon av mink.



Saksfremlegg

Arkivsaksnr: 2022/963-2

Saksbehandler: Stine Emilie
Nøding Hansen

Dato: 21.02.2022

Utvalg	Utvalgssak	Møtedato
Nordkvaløya - Rebbernesøya verneområdestyre	4/22	07.03.2022

Vedlegg:

- 1 Oppnevning av representanter til Nordkvaløya - Rebbernesøya verneområdestyre

Oppnevning av nye representanter til styret fra Sametinget

Forvalters innstilling

Saksopplysninger

Sametinget har oppnevnt nye styremedlemmer til alle verneområdestyrene i Norge. Det velges nye representanter fra Sametinget etter Stortings- og Sametingsvalgene.

De som er valgt inn i verneområdestyret for Nordkvaløya-Rebbernesøya for perioden 2022-2025 er:

Marit Inga Sara Pettersen som fortsetter som styremedlem.

Knut Hærulf Wingstad er valgt inn som vara.

Vurdering

Vi ønsker Marit velkommen tilbake, og Knut Hærulf Wingstad velkommen inn i styret!

Det er ikke nødvendig for Styret å konstituere seg på nytt da det ikke er kommet inn en ny person i styret.

Nordkvaløya-Rebbernesøya verneområdestyre

Trondheim, 26.01.2022

Deres ref.:

Vår ref. (bes oppgitt ved svar):
2022/584

Saksbehandler:
Olav Nord-Varhaug

Oppnevning av representanter til Nordkvaløya-Rebbernesøya verneområdestyre

Miljødirektoratet har delegert myndighet etter naturmangfoldloven §62 andre ledd til å bestemme at et særskilt oppnevnt organ er forvaltningsmyndighet for et område vernet med hjemmel i naturmangfoldloven kapittel V, jf. forskrift 12. januar 2021 nr. 82 om delegering av myndighet etter naturmangfoldloven fra Klima- og miljødepartementet til Miljødirektoratet. Myndigheten omfatter også oppnevning av styremedlemmer til eksisterende styrer, eventuelt oppnevne nye styrer, fastsette vedtekter for styrene og godkjenning av forvaltningsknutepunkt.

Etter forslag mottatt fra Sametinget vil Miljødirektoratet oppnevne følgende personer til Nordkvaløya-Rebbernesøya verneområdestyre for perioden 2022-25:

Marit Inga Sara Pettersen

personlig vara: Knut Hærulf Wingstad

I tillegg kommer tidligere oppnevnte styremedlemmer foreslått fra kommuner og fylkeskommuner med funksjonstid 2020-23.

Forvalter orienterer de valgte medlemmene om oppnevningen.

Hilsen
Miljødirektoratet

Dette dokumentet er elektronisk godkjent

Knut Fossum
seksjonsleder

Olav Nord-Varhaug
fagdirektør

Kopi til:

Statsforvalteren i Troms og Finnmark

Statens hus

9815

Vadsø



Arkivsaksnr: 2022/785-15

Saksbehandler: Stine Emilie
Nøding Hansen

Dato: 23.02.2022

Utvalg	Utvalgssak	Møtedato
Nordkvaløya - Rebbenesøya verneområdestyre	5/22	07.03.2022

Oppdatering av styret i Brønnøysundregisteret

Forvalters innstilling

Styret oppdaterer nødvendig informasjon i Brønnøysundregisteret.

Saksopplysninger

Denne saken stod på sakslista for møtet 2. desember 2021, men ble utsatt da det er nødvendig at hele styret er til stede når dette gjøres.

Nordkvaløya-Rebbenesøya verneområdestyre er registret som egen enhet i Brønnøysundregisteret, organisasjonsnummer 918 435 476. Oppdatering av styrets medlemmer er det lenge siden det er gjort noe med, og de fleste som står registret i styret er ikke lenger del av styret.

Det kreves personnummer og sikker innlogging for å få oppdatert dette. Det er derfor ikke noe forvalter kan gjøre selv.

Vurdering

Det er viktig at styret er oppdatert i alle registeret de inngår i. Informasjon er ferskvare, og viktig at er rett så de som ønsker kontakt får tak i de rette personene.



Arkivsaksnr: 2019/11023-23

Saksbehandler: Stine Emilie
Nøding Hansen

Dato: 24.02.2022

Utvalg	Utvalgssak	Møtedato
Nordkvaløya - Rebberesøya verneområdestyre	6/22	07.03.2022

Vedlegg:

- 1 Søknad til behandling - endringssøknad uthus på eiendommen 27/17 - Rødgammen - Nordkvaløya - Karlsøy kommune
- 2 Endrings-søknad av uthuset..pdf

Endringssøknad for uthus på eiendom 27/17 – Rødgammen – Nordkvaløya

Forvalters innstilling

Med hjemmel i verneforskriftens § 5 gis Kåre Johan Henriksen tillatelse til endring av eksisterende bygg, så grunnflate og utseende tilbakeføres til lik det opprinnelige uthuset.

Vilkår

- Det må tas hensyn til dyre- og fuglelivet i området.
- Kulturminner må ikke forringes på noen måte.
- Fylkeskommunens kulturminneavdeling skal kontaktes for eventuelle innspill til bygget.
- Vinduer i bygget skal ha sprosser. Karmer og sprosser males hvit.
- Døren skal være hvit.
- Om grunnmuren støpes skal det legges stener foran så det ser ut som opprinnelig grunnmur.
- Bygget males rødt, som det originale bygget.

Klageadgang:

Vedtaket kan påklages innen tre uker til Miljødirektoratet. Klagefristen er tre -3 – uker fra den dagen brevet kom frem til påført adressat. Klagen sendes skriftlig til Verneområdestyret, angi vedtaket det klages over, den eller de endringer som ønskes og de grunner du vil anføre for klagen.

Saksopplysninger

Den 17. september 2019 sendte Karlsøy kommune et brev til eier av eiendom 27/17 på Rødgammen på Nordkvaløya og etterspurte redegjørelse om et uthus på eiendommen. Søker svarte på forespørselen den 23. september 2019. I svarbrevet redegjorde søker for rivningen av det gamle uthuset og byggingen av nytt uthus.

På byggetidspunktet ble det ikke søkt om dispensasjon fra verneforskriften til restaurering/bygging av uthuset. Søknad om oppføring av uthus på eiendom 27/17 ble oversendt fra Karlsøy kommune til Nordkvaløya-Rebbnesøya landskapsvernområde den 31. oktober 2019. Det ble søkt om dispensasjon til oppføring av nybygg på samme sted som det gamle uthuset stod.

På styremøtet for verneområdestyret den 16. mars 2020 vedtok styret å avslå søknaden om dispensasjon til uthuset. Søker klagde på dette vedtaket den 9. april 2020. Styret behandlet klagen i styremøtet 11. juni 2020, og klagebehandlingen ble oversendt Miljødirektoratet den 15. juni 2020 for endelig avgjørelse. Den 30. oktober 2020 har Miljødirektoratet sendt vedtak til søker hvor verneområdestyrets vedtak om avslag på byggesøknaden opprettholdes.

På styremøtet 3. desember 2020 vedtok styret å gå videre med saken, og kreve det oppsatte uthuset revet. Men de åpner for at det kan bygges nytt uthus i samme størrelse og utførelse som det opprinnelige uthuset.

Forhåndsvarsel om vedtak om riving av uthuset ble oversendt grunneier den 10. desember 2020. Det ble satt frist for at grunneier kunne komme med uttalelse i saken til 1. mars. 2021. Den 21. februar mottok forvalter svar på forhåndsvarslet som ble sendt ut i desember 2020. Grunneier viser til en rekke forbedringer som må gjøres på hovedhuset, og ber derfor om å få utsatt frist for riving av uthuset 3-5 år fram i tid. Dette for å kunne bo i uthuset mens de gjennomfører renoveringene av hovedhuset.

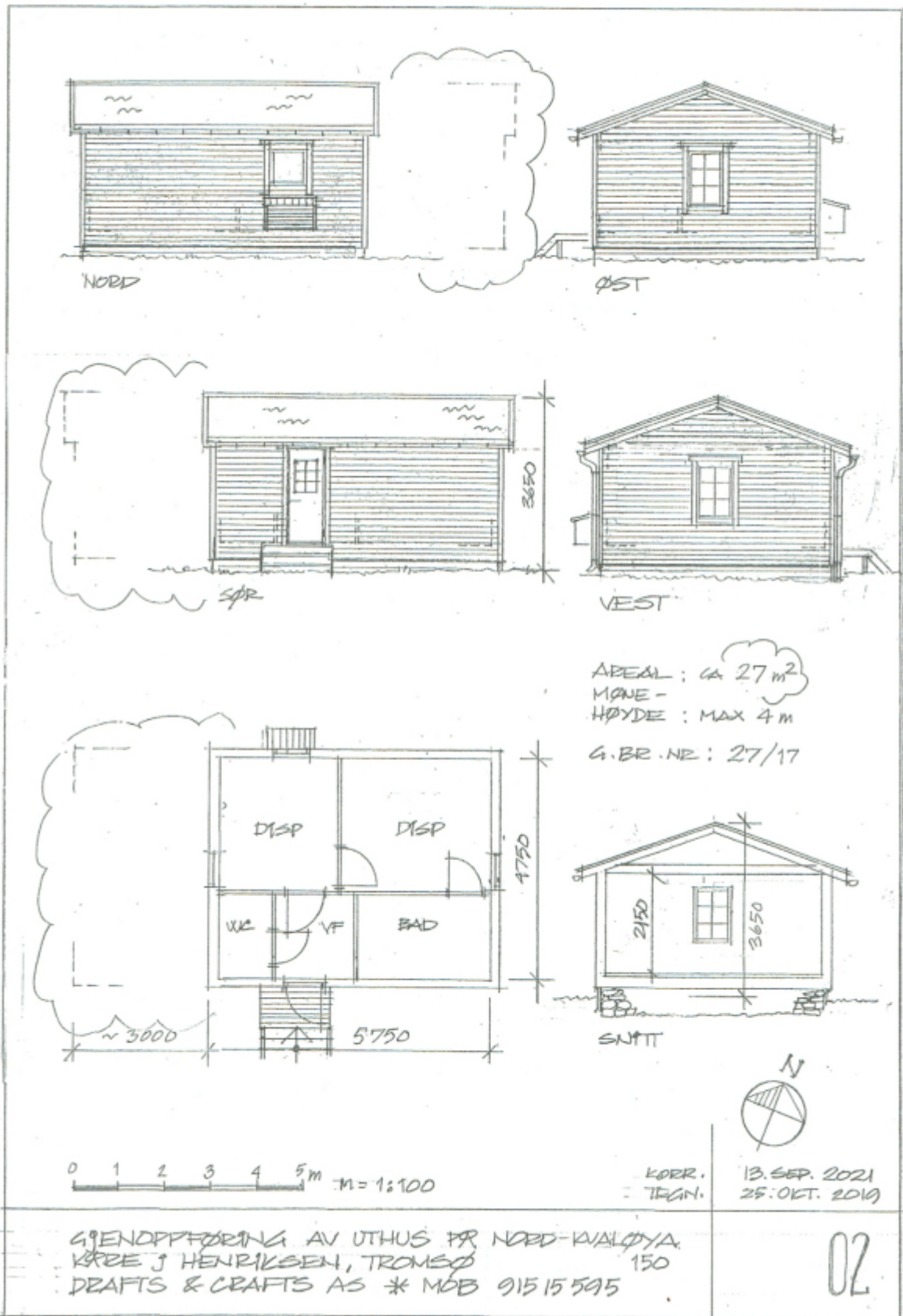
I styremøtet 11. mars 2021 vedtok styret at det ble satt frist for riving av uthuset til 31. desember 2022. Det ble samtidig gitt tillatelse til å sette opp et nytt uthus i samme utførelse som det gamle uthuset.

Den 23. februar 2022 fikk verneområdestyret endringssøknad for dette uthuset oversendt fra Karlsøy kommune for behandling etter verneforskriften.

Søker ber om å få endre det nåværende bygget istedenfor å rive og bygge nytt. Bygget skal tilbakeføres til samme størrelse som det gamle uthuset. Det betyr at grunnflaten reduseres til opprinnelig størrelse.



De nye byggetegningene viser reduksjon på størrelse av bygget. Den viser også vinduer med sprosser som på det gamle bygget.



Nordkvaløya-Rebbnesøya landskapsvernområde ble vedtatt opprettet 4. juni 2004 med det formål å bevare et større, sammenhengende kystområde som er representativt for kystnaturen i Troms. Området har godt utviklede kvartærgeologiske landskapselementer og spor av rike kulturtradisjoner helt fra steinalder og frem til i dag jf. Verneforskriften § 2.

Vernebestemmelsenes § 3:

For landskapsvernområdet gjelder følgende bestemmelser:

1. det må ikke iverksettes tiltak som vesentlig kan endre landskapets art eller karakter. Eksempler på dette er: oppføring av nye bygninger, anlegg og varige og midlertidige innretninger, opplag a båter, hensetning av campingvogner, brakker o.l., fremføring av nye luftledninger, jordkabler og kloakkledninger, bygning av veier, nyplanting, drenering og annen form for tørrlegging, uttak, oppfylling og planering av masse, ny utføring av kloakk eller andre konserterte forurensingstilførsler, henleggelse av avfall, gjødsling og bruk av kjemiske bekjempningsmidler. Opplistingen er ikke uttømmende.

Forvaltningsmyndigheten kan imidlertid gi tillatelse til:

Oppføring av hytter og andre bygninger i samsvar med forvaltningsplan i områder der det ikke vil forringe verneverdien vesentlig. Det kan stilles krav til utforming av nye bygninger jf. §5, pkt. 5.

Alle saker som berører natur skal også vurderes etter lov om naturmangfold §§ 8-12 jf. samme lovs § 7.

Forvaltningsplanen for landskapsvernområdet legger føringer på hvordan man skal behandle søknader om oppsetting av nye bygninger i området.

Vurdering

Eiendommen befinner seg i sin helhet på Rødgammen, en gammel bygd på Nordkvaløya. Rødgammen inngår i landskapsområde 1, hvor det tillates tiltak konsentrert til eksisterende bebyggelse, men alle tiltak er søknadspliktig og all istandsetting må følge antikvariske prinsipper der minst mulig skiftes ut.

Forvaltningsplanen for Nordkvaløya-Rebbnesøya landskapsvernområde fastsetter at all ombygging som endrer bygningens karakter ansees som nybygg. Også tilbakeføring til opprinnelig utseende som innebærer skifte av utvendig materiale er søknadspliktig på lik linje som vedlikehold/restaurering. Det kreves ikke dispensasjon fra verneforskriften til bruksendring dersom det ikke medfører eksteriørmessig forandring.

Forvaltningsplanen fastsetter videre at områder som skal holdes fri for inngrep er beitebakkene og strandengene på Nordskarde, beitebakkene på Bårset og beitebakkene på Rødgammen.

Også i henhold til kulturminner er Rødgammen skjermert for nye tiltak.

Ifølge forvaltningsplanens kapittel 5 er en del av verneformålet å ta vare på et representativt kystområde der den tradisjonelle bebyggelsen er en naturlig del av landskapsrommet. Bevaringen av bebyggelsen og kulturmiljøene i området er en viktig del av landskapsopplevelsen. Bygninger og bygningsmiljø er en viktig del av kulturlandskapet og kulturmiljøet innenfor verneområdet skal tilpasses stedlig landskap og kulturmiljø. All bygging skal skje i samsvar med lokal byggeskikk, og det skal tas

landskapsmessig hensyn. Troms Fylkeskommunes rapport om registrering av kulturminner og kulturmiljø i Nordkvaløya-Rebbnesøya landskapsvernområde anbefaler at bygningene på Rødgammen vedlikeholdes og istandsettes, men at det ikke bygges noe nytt.



Bilder av det originale uthuset.



Bilder av det nye uthuset.

Det er ikke registret sjeldne arter hvor uthuset er gjenreist, men den er veldig nær en gårdshaug som må hensyntas i fremtiden. Ivaretagelse og gjenoppsettelse av kulturmiljøet på Rødgammen er viktig, men bør skje via vedlikehold/restaurering av eksisterende bygg. Skjøtsel ved beiting på de gamle jordene må ikke være i konflikt med dyrkbar mark eller verdifull beitemark.

Troms Fylkeskommunes kulturetat har skrevet en rapport etter befaring i Nordkvaløya-Rebbnesøya landskapsvernområde i 2008. Denne rapporten fastslår at kulturmiljøet på Rødgammen er ganske konsentrert og de fleste av kulturminnene befinner seg i nærheten av dages bebyggelse. Der er en rekke tuffer og andre kulturminner som gir viktig informasjon om kulturhistorien for området. Deriblant en viktig gårdshaug nær det omsøkte nybygget som er en svært viktig historiekilde for bygda fra middelalder til nyere tid. Rapporten fra 2008 fastslår videre at "Rødgammen er et av de kulturmiljøene i landskapsvernområdet som skårer høyest når det gjelder de ulike verdikvalitetene. Kulturminnene viser bredden av spor etter menneskers liv og levemåte, der ulike

tidsperioder, funksjoner, sosiale forhold og ulike etniske grupper er godt representert. Kulturmiljøet har stor tidsdybden, og lesbarheten på de ulike kulturminnene er meget god og kan forbedres hvis de blir mer synlige."

Fylkeskommunen påpeker også i sin rapport at bygninger som er eldre enn 1945 står i en særstilling på grunn av brenningen av bygg lenger nord og øst. Noe som gjør slike bygg sjeldne og dermed får styrket verdi av kulturmiljøet de inngår i. Utbedring av slike bygninger må skje i nært samarbeid med kulturvernmyndighetene.

Da forvalter var i kontakt med Troms og Finnmark Fylkeskommune i starten av denne saken påpekte de at det er viktig at det ikke oppføres flere nye bygg på eiendommen.

Det foreligger nok kunnskap om området til at denne endringen av bygget kan tillates, jf. Naturmangfoldloven § 8, og § 9 vil derfor ikke komme til anvendelse.

Alle søknader om dispensasjon skal vurderes på eget grunnlag, jf. Naturmangfoldloven § 10. I dette tilfelle endres bygget tilbake til opprinnelig størrelse, og nær opprinnelig utseende. Vinduene får sprosser som originalt. Grunnmuren bør tilstrebes å se ut som at den er bygget av stein selv om den eventuelt er støpt. Det originale bygget hadde stående kledning, det nye bygget har liggende kledning. Men dette har ikke vært et krav for andre bygg som er bygget, restaurert eller gjenoppsatt i landskapsvernområdet. Det vil derfor ikke bli riktig å kreve det i dette tilfellet heller. Styret kan kreve bygget malt i rødt som originalt, istedenfor blått som det er nå.

Da det ikke har skjedd noe forringelse av naturmangfoldet i denne byggeprosessen vil en vurdering i henhold til Naturmangfoldloven §§11 og 12 ikke ansees som relevant i denne saken. Vi gjør allikevel oppmerksom på at det er tiltakshaver som sitter med ansvaret for at naturmangfoldet ikke skades ved tiltak, og et eventuelt erstatningsansvar ved eventuell skade på naturmangfoldet



Karlsøy kommune

Et levende øyrike

Drift- og utviklingsetaten

Plan- og utviklingsavdelingen

STATSFORVALTEREN I TROMS OG
FINNMARK
Postboks 700
9815 VADSØ

Deres ref:
2019/11023-432.2

Vår ref
2019/3463-17

Saksbehandler
Monica Godsk

Dato
23.02.2022

Søknad til behandling - endrings søknad uthus på eiendommen gbnr 27/17, Rødgammen, Nordkvaløya

Viser til tidligere korrespondanse og saksbehandling i saken, samt dagens telefonsamtale med saksbehandler Stine Emilie Nøding Hansen.

Vedlagt oversendes søknad om endring av tidligere oppført uthus på eiendommen gbnr 27/17, Rødgammen på Nordkvaløya i Karlsøy kommune. Aktuelle eiendom inngår i landskapsvernområdet Nordkvaløya – Rebbenesøya.

Deres saksbehandling og vedtak imøteses. Vi vil fatte vedtak etter plan- og bygningsloven når vi har mottatt vedtak i saken.

Med vennlig hilsen
Karlsøy kommune

Monica Godsk
rådgiver byggesak

Dokumentet er elektronisk godkjent og har ikke håndskrevne signaturer.

Vedlegg:

- 1 Endrings søknad
- 2 Endrings-søknad av uthuset.
- 3 jpg2pdf

Postadresse
Rådhusveien 41
9130 Hansnes

E-post:
postmottak@karlsoy.kommune.no

Besøksadresse
Rådhuset, Hansnes

www.karlsoy.kommune.no

Org.nr
940 330 408

Bankkontonr.
1506.49.53440

Kopi til:
Kåre Johan Henriksen

Planetvegen 4

Kåre Johan Henriksen
Ref. 2019/3463.

Dato 21.02.2022

Karlsøy kommune
9130 Hansnes

Endringsøknad av uthus, Nordkvaløy 150, gårds- og bruksnummer 27/17.

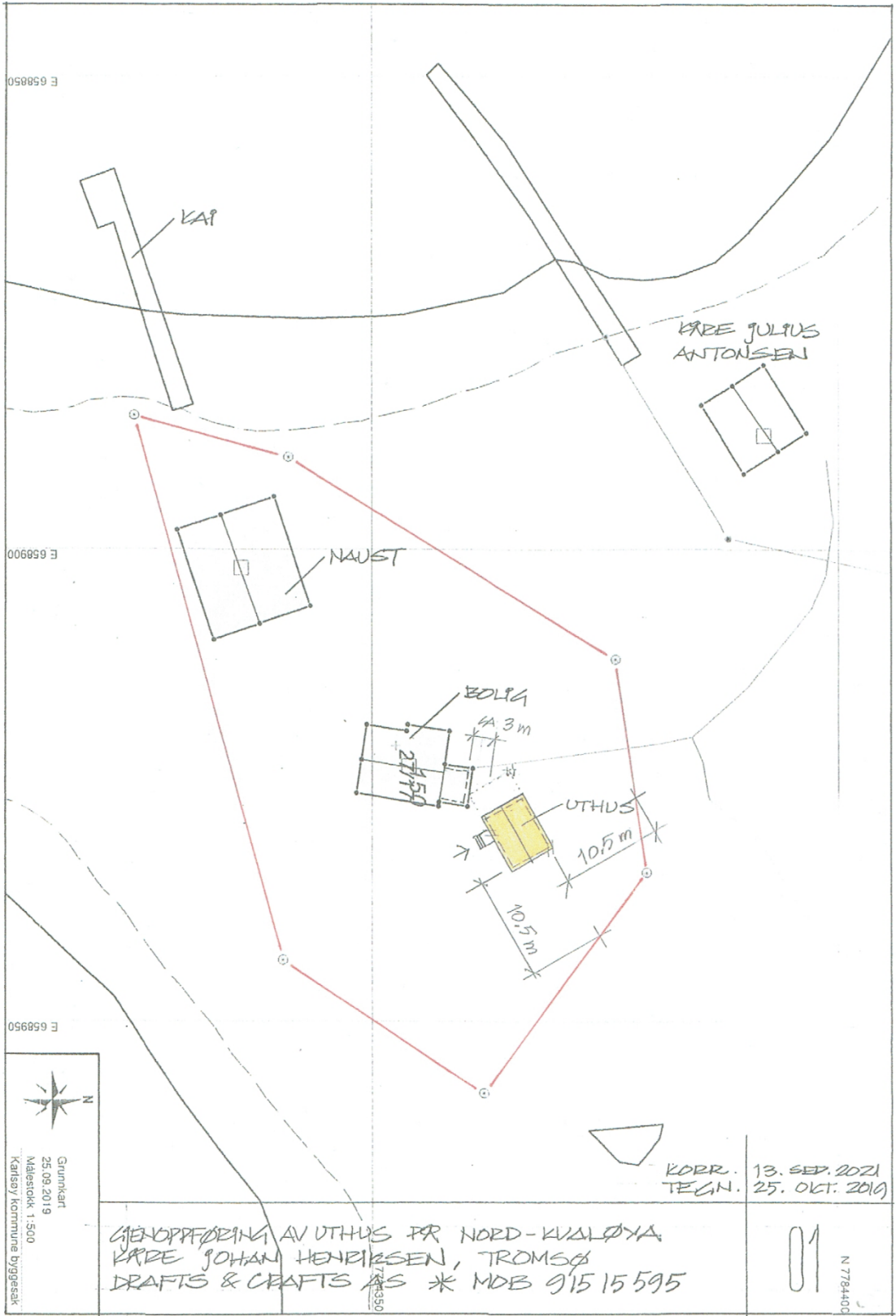
Etter at riving innen 31.12.2022 ble vedtatt, har jeg brukt tiden til å vurdere om jeg skulle starte med det, og ikke oppføre noe nytt, eller å få gjort en reduksjon på grunnflaten ned til det, det gamle uthuset hadde. Det siste alternativet har jeg fått utført.

Dersom de nye tegningene skulle gjøre at vedtaket om riving ble frafalt, med eventuell merknad om flere endringer, så vil jeg legge dette brevet frem som en ny søknad, om å få godkjent uthuset.

Vedlegg, 2 stk tegninger.

Med hilsen

Kåre Johan Henriksen



E 658850

E 658900

E 658950



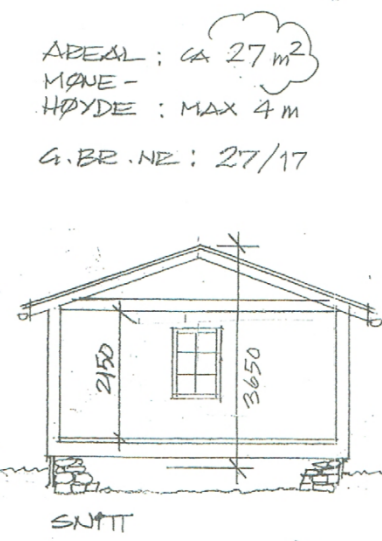
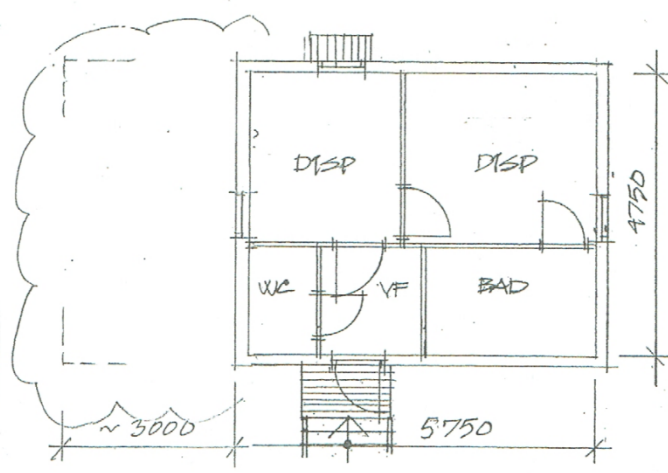
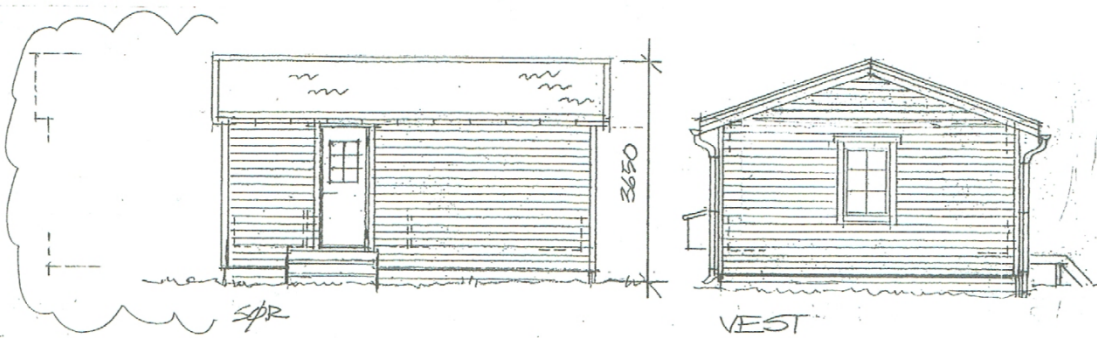
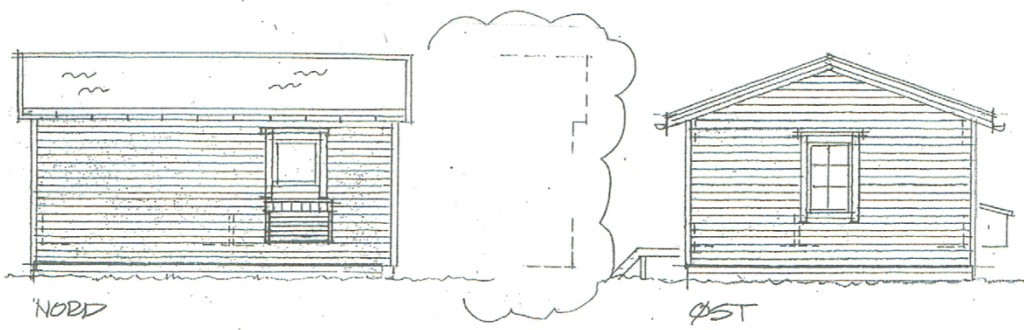
Grunnkart
25.09.2019
Målestokk: 1:500
Kartlag kommunale byggesak

KORR. 13. SEP. 2021
TEGN. 25. OKT. 2019

GJENOPPFØRING AV UTHUS PR NORD-KVALØYA
KARTE JOHAN HENRIKSEN, TROMSØ
DRAFTS & CRAFTS AS * MOB 915 15 595

01

N 7784400



AREAL : CA 27 m²
 MÅNE -
 HØYDE : MAX 4 M
 G.BR.NE : 27/17



KØB. 13. SEP. 2021
 TEGN. 25. OKT. 2019

GJENOPPFØRING AV UTHUS PÅ NORD-KVALØYA.
 KÅRE J HENRIKSEN, TRONSD
 DRAFTS & CRAFTS AS * MOB 915 15 595

02



Arkivsaksnr: 2022/2016-2

Saksbehandler: Stine Emilie
Nøding Hansen

Dato: 28.02.2022

Utvalg	Utvalgssak	Møtedato
Nordkvaløya - Rebbenesøya verneområdestyre	7/22	07.03.2022

Vedlegg:

1 søknad_Rebbenesøy_UiT_2022

Søknad om undervisningsbasert prøvetaking i Breivika naturreservat og Ytre Karlsøy marine verneområde

Forvalters innstilling

Verneområdestyret for Nordkvaløya-Rebbenesøya gir dispensasjon til Camilla Svensen for undersøkelser i løpet av toktet i faget «Marin biodiversitet» ved UiT i Breivika naturreservat.

Det gis tillatelse til innsamling av makroalger i littoralsonen i Breivika naturreservat, i henhold til naturmangfoldloven § 48, første ledd, første alternativ, jmfør samme lov § 77.

Tiltaket er ikke i strid med verneformålet og vil ikke påvirke verneverdiene nevneverdig.

Kunnskapsgrunnlaget er tilstrekkelig til at det skal kunne gis dispensasjon. Føre-var-prinsippet kommer derfor ikke til anvendelse.

Det kreves ikke dispensasjon fra verneforskriften for Breivika naturreservat for innsamling av dyr.

Det er direkte tillatelse til innsamling av tang og tare samt marin biodiversitet i verneforskriften for Ytre Karlsøy marine verneområde, jmfør verneforskriftens § 3 punkt b) e) og h), så lenge man følger andre lover og forskrifter som regulerer dette.

Vilkår:

- Planter og dyr skal ikke skades eller forstyrres unødvendig.
- Det må ikke samles inn sjeldne eller rødlistede arter, og ikke så mye av en art at bestanden påvirkes nevneverdig.
- Det skal ikke sankes arter man ikke vet er livskraftig.
- Spesielt viktige eller rødlistede arter skal meldes inn til artsdatbanken.
- Andre nødvendige tillatelser i henhold til gjeldende lover og forskrifter for tiltaket må være innhentet før gjennomføring.
- Det sendes inn feltrapport med informasjon om arter og eventuelle andre funn, f.eks. bestanders tilstand, spesielle strømforhold osv., som gjøres i løpet av undersøkelsene.

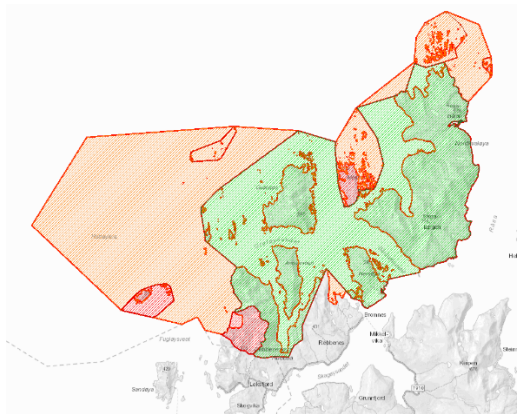
Klageadgang:

Vedtaket kan påklages innen tre uker til Miljødirektoratet. Klagefristen er tre -3 – uker fra den dagen brevet kom frem til påført adressat. Klagen sendes skriftlig til Verneområdestyret, angi vedtaket det klages over, den eller de endringer som ønskes og de grunner du vil anføre for klagen.

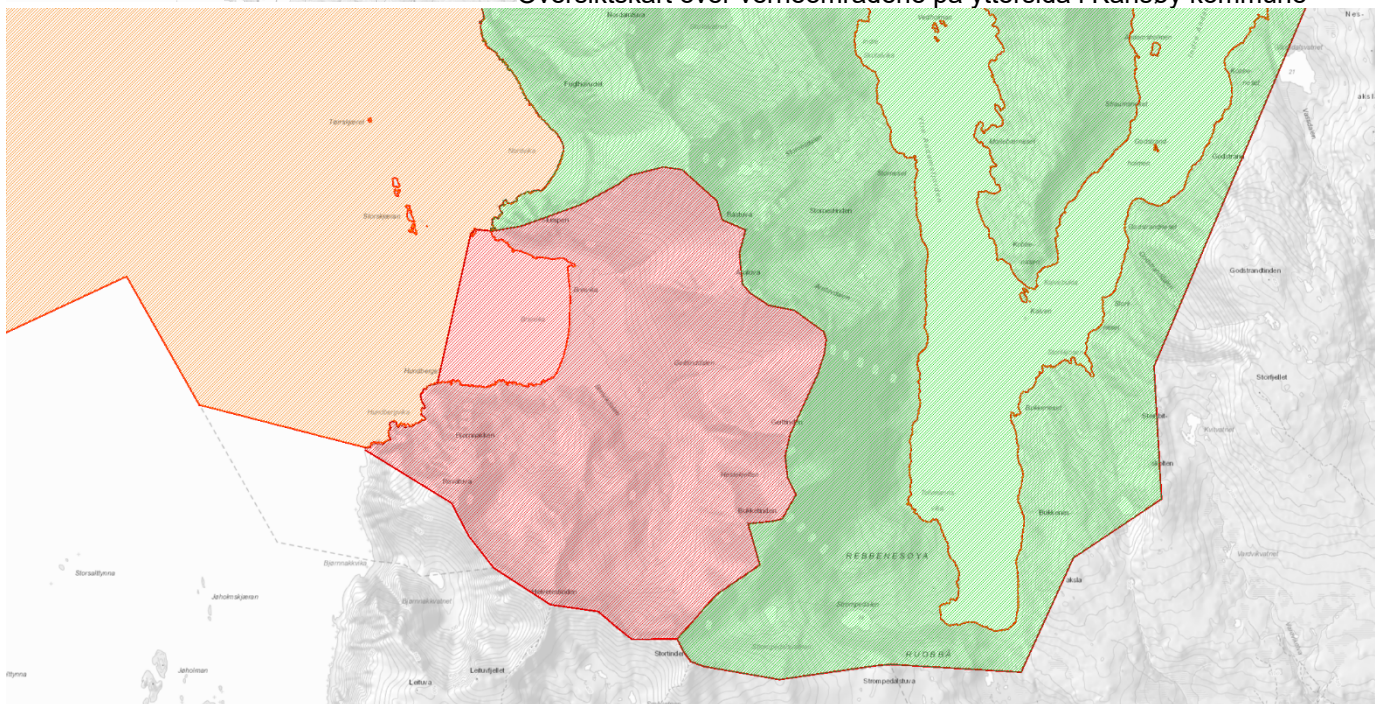
Saksopplysninger

Den 25. februar 2022 har Verneområdestyret mottatt e-post fra Camilla Svensen ved Institutt for Arktisk og marin biologi på UiT Norges Arktiske Universitet med søknad om undervisningsbasert prøvetaking i Breivika på Rebbenesøya.

Camilla Svensen underviser i kurset Bio-362 «Marin biodiversitet» ved UiT. Som del av dette kurset har de årlig et tokt i nærområdene på kysten av Troms for å studere biodiversiteten i ulike marine habitater. Toktet gjennomføres i løpet av fra midten av mai til begynnelsen av juni 2022.



Oversiktskart over verneområdene på ytersida i Karlsøy kommune



Kart over Breivika naturreservat og den delen av Ytre Karlsøy marine verneområde som overlapper med reservatet, samt tilgrensende Nordkvaløya-Rebbenesøya landskapsvernområde.

Ett viktig marint habitat er littoralsonen (fjæresonen) og de arter som lever der. Breivika naturreservat på Rebbenesøya er et interessant område for hardbunns-fjæra. De ønsker å utføre undersøkelser ved 2-3 egnede lokaliteter her. Det vil være transekter fra øverst til nederst i littoralsonen. Det er hovedsakelig makroalger (tang og tare) som skal artsbestemmes. Det er også ønske om å kunne ta noe materiale tilbake til laboratoriet på båten for å studere det i mer detalj. I tillegg er det ønskelig å samle noen evertebrater, f.eks. skjell og pigghuder (kråkeboller, sjøstjerner o.l.) fra samme habitat.

Det er viktig at studentene får kunnskap om den naturlige forekomsten av makrogaler og arter i littoralsonen. Det er ikke forventet at disse undersøkelsene vil ha negativ påvirkning på artene som studeres og samles inn. UiT deler også gjerne sine artslistene og funn med forvaltningen.

Regelverk

Denne søknaden må behandles etter forskriften for både Breivika naturreservat og Ytre Karlsøy marine verneområde. Verneforskriften for Breivika naturreservat ble vedtatt av kongen i statsråd 4. juni 2004, og verneforskriften for Ytre Karlsøy marine verneområde ble vedtatt av kongen i statsråd den 23. juni 2020.

Breivika naturreservat

For Breivika naturreservat er formålet å *«bevare et særpreget område på ytterkysten med godt utformete kvartærgeologiske forekomster med et stort sanddynefelt og lokalmorener. Området har et rikt og verneverdig planteliv.»*

Jamfør verneforskriftens § 3 punkt 1 er *«All vegetasjon på land er fredet mot enhver form for skade og ødeleggelse. Det er forbudt å fjerne planter eller plantedeler fra reservatet. Dette omfatter også vegetasjon (tang o.a.) ned til laveste lavvann. Nye plantearter må ikke innføres.»*

Det er ikke sagt noe spesifikt i verneforskriften om fredning av dyr.

Det er ikke åpnet for prøvetaking i forbindelse med vitenskapelige undersøkelser i verneforskriften. Saken må derfor behandles etter naturmangfoldlovens § 48:

«Forvaltningsmyndigheten kan gjøre unntak fra et vernevedtak dersom det ikke strider mot vernevedtakets formål og ikke kan påvirke verneverdiene nevneverdig, eller dersom sikkerhetshensyn eller hensynet til vesentlige samfunnsinteresser gjør det nødvendig.»

I avveiningen mellom øvrige vesentlige samfunnsinteresser og hensynet til verneområdet skal det særlig legges vekt på verneområdets betydning for det samlede nettverket av verneområder og om et tilsvarende verneområde kan etableres eller utvikles et annet sted. Tiltakshaveren kan pålegges å bære rimelige kostnader ved ivaretagelsen, opprettelsen eller utviklingen av et slikt tilsvarende område [...]»

Naturmangfoldloven § 48 er en kan-bestemmelse som innebærer at det skal gjøres en konkret vurdering om det skal gis dispensasjon dersom vilkårene er oppfylt.

Ytre Karlsøy marine verneområde

Formålet med Ytre Karlsøy marine verneområde er *«ta vare på et representativt ytre kystområde, med stor variasjon i eksponeringsgrad, dybder og strømforhold og spennvidde i biotoper og habitater, herunder forekomster av blant annet stortareskog, skjellsand, bløtbunn og israndavsetninger, samt et stort felt med haneskjell, og med stor verdi som næringssøkområde for store mengder fugl. Det er en målsetting å beholde verneverdiene uten større grad av ytre påvirkning.»*

Verneformålet knytter seg til overflaten og sjøbunnen.

Formålet omfatter også bevaring av det samiske naturgrunnlaget.»

Jamfør verneforskriftens § 3 punkt a) er «*Vegetasjonen, herunder tang, tare og andre marine planter, er vernet mot skade og ødeleggelse. Planting av vegetasjon er forbudt.*»

Og jamfør verneforskriftens § 3 punkt b) er «*Dyrelivet i tilknytning til sjøbunnen er vernet mot skade og ødeleggelse. Utsetting av organismer er forbudt.*»

Vernebestemmelsene i § 3 er ikke til hinder for «*alminnelig ferdsel og bruk av fjæresonen, herunder friluftsliv, bålbrenning, undervisning, beiting, samt rydding av private båtstøer og båtutsett, som ikke krever gravemaskin, sprengningsarbeid eller støping.*», «*høsting av villlevende marine ressurser i samsvar med havressurslova og andre lover og forskrifter, med unntak for skjellskraping og høsting av vegetasjon, herunder tang, tare og andre marine planter.*» og «*plukking av skjell.*» jamfør henholdsvis forskriftens § 4 b) e) og h).

Naturmangfoldloven

I henhold til naturmangfoldloven (§ 7) skal prinsippene i loven §§ 8-12 legges til grunn som retningslinjer ved utøving av offentlig myndighet, også når forvaltningsmyndigheten fatter vedtak etter forskrifter for verneområder.

Prinsippene i §§ 8-12 gjelder kunnskapsgrunnlaget (§8), føre var prinsippet (9), økosystemtilnærming og samla belastning (§ 10), kostnadene ved miljøforringelse skal bæres av tiltakshaver (§ 11) og miljøforsvarlige teknikker og driftsmetoder.

Vurdering

Det har ikke vært gjennomført slike vitenskapelige og undervisningsmessige undersøkelser i Breivika naturreservat eller Ytre Karlsøy marine verneområde før. Det er derfor ingen etablert praksis for hva som tillates og ikke i disse områdene ennå. Men å kunne bidra til vitenskapelige undersøkelser, og ikke minst undervisning av fremtidige brukere anser forvalter som svært viktig. Og det er veldig nyttig for oss som forvaltningsmyndighet å kunne få inn informasjon om våre områder.

I Breivika naturreservat er all vegetasjon, inkludert tang og tare, vernet. Men det legges ikke opp til storskala høsting fra UiT. De skal ta med seg noen få makroalger av ulike slag. Vi anser ikke at dette vil ha negativ påvirkning på verneverdiene. Verneforskriften sier ingenting om at dyreliv ikke skal forstyrres. Men forvalter forventer ikke at de få skjell og pigghuder som samles inn for studiet vil påvirke bestandene nevneverdig.

Det er hovedsakelig geologien som er fredet i Breivika naturreservat. Vi anser det ikke som sannsynlig at det at de går i land med en gummibåt og gjør undersøkelser, samt samler noen få eksemplarer av ulike arter i fjæresonen vil påvirke de geologiske verdiene negativt.

Det er heller ingen av tiltakene det søkes om som krever søknad for å kunne gjennomføres i Ytre Karlsøy marine verneområde. Det er lov å sanke tang og tare til undervisning jamfør verneforskriftens § 4 punkt b), og høsting av villlevende marine ressurser gjøres etter havressurslova og andre lover og forskrifter, jamfør verneforskriftens § 4 e) og h).

Det kreves derfor ingen dispensasjon fra verneforskriften for Ytre Karlsøy marine verneområde for disse undersøkelsene. Søker må imidlertid selv sørge for å ha alle andre nødvendige tillatelser.

UiT er også en stor aktør, som ofte er på tokt og samler inn ulike dyr og planter til bruk for studenter i kursene som tilbys ved universitetet. De er derfor godt kjent med andre tillatelser etter annet regelverk som må innhentes for innsamling av prøver.

Der er ikke registret noen rødlistede arter i Breivika, hverken i naturreservatet eller Ytre Karlsøy marine verneområde. Forvalter antar også at dersom studenter eller andre kommer over spesielt viktige eller rødlistede arter i løpet av undersøkelsene, så skades ikke disse.

Vi har alltid behov for bedre kunnskapsgrunnlag i alle våre verneområder. Vi er derfor i utgangspunktet veldig positiv til slike undersøkelser. Så lenge ikke verneverdiene påvirkes negativt, vil vi ønske å gi tillatelse til vitenskapelige undersøker.

For Breivika naturreservat må det eventuelt dispensere til sinking av tang og tare etter naturmangfoldloven § 48. Det skal være vanskelig å få tillatelse etter nml § 48. Men verneforskriften åpner ikke for vitenskapelige undersøkelser eller undervisning på noen måte. Å kunne bruke slike vernede områder, som skal bevare og vise den klassiske urørte naturen anser forvalter som viktig og formålstjenlig for studenter. I den store sammenhengen vil dette være viktig for verneområdet og samfunnet.

Ifølge nml § 48 kan tiltaket det søkes dispensasjon til ikke stride med vernevedtakets formål og ikke påvirke verneverdiene nevneverdig, eller være viktig for sikkerhetshensyn eller vesentlige samfunnsinteresser. I dette tilfellet er ikke sikkerhet eller samfunnsinteresser gjeldene. Vi anser ikke at undersøkelsen vil være i strid med formålet med vernet. Det vil ikke samles så mange eksemplarer at bestander påvirkes nevneverdig. Kartleggingen vil gi økt kunnskap om kystnaturen og artene som vernet ble opprettet for. I tillegg vil studenter kunne gjøre undersøkelser som kommer allmennheten til gode. Den informasjonen de kommer fram til vil brukes i forvaltningen av områdene.

Det er ikke registrert naturmangfold eller kulturminner som kan komme til skade dersom man tillater tiltaket. Selv om tiltaket vil være i strid med verneforskriften vil det forbedre kunnskapsgrunnlaget om naturen og naturmangfoldet i verneområdet. Økt kunnskap om området vil gi forbedret forvaltning av verneområdet, og er viktig for forvaltningsmyndigheten.

Ifølge naturmangfoldloven § 7 skal prinsippene i naturmangfoldloven §§ 8-12 legges til grunn for all vurdering av tiltak i verneområder.

Kunnskapsgrunnlaget (jamfør nml § 8) er hentet fra artsdatbanken og naturbase.no. Vi anser kravet til kunnskapsgrunnlaget å være tilstrekkelig for behandling av søknaden.

Føre-var-prinsippet, jamfør nml § 9, skal følges dersom det ikke foreligger nok informasjon om tiltaket til å sikre at det ikke forekommer irreversibel skade på naturen eller naturmangfoldet. Det omsøkte tiltaket vil i liten grad vil påvirke den representative kystnaturen, de kvartærgeologiske landskapselementene eller de rike kulturminnene i området, og føre-var-prinsippet tillegges liten vekt.

Når det gjelder samlet belastning av tiltaket, jamfør nml § 10, er det sannsynlig at det vil komme lignende søknader senere. Men det er så lite direkte tiltak i verneområdene at verneverdiene mest sannsynlig ikke vil påvirkes nevneverdig. Det er også generelt behov for kartlegging av naturen og artene i verneområdene. Det vil derfor kunne gjennomføres større kartlegginger i samme område. Å få inn denne informasjonen vil muligens gjøre en større undersøkelse unødvendig. I tillegg er tiltaket begrenset til et bestemt område. Tiltaket vil i også være viktig for det fremtidige kunnskapsgrunnlaget for området.

Den samlede belastningen av tiltaket, tidligere tiltak og fremtidige tiltak ses på som akseptabel, og nml §§ 11-12 om kostnadene ved miljøforringelse og miljøforsvarlige teknikker og driftsmetoder ansees ikke som relevant i saken.

Camilla Svensen
Institutt for Arktisk og marin biologi,
UiT Norges Arktiske Universitet

Søknad om undervisningsbasert prøvetaking i ytre Karlsøy

Tromsø 25.02.22

Det søkes herved om tillatelse til prøvetaking av makroalgesamfunn på yttersiden av Rebbenesøya i perioden 27 mai tom 3 juni 2022.

Jeg underviser ved UiT og har kursansvar for kurets «marin biodiversitet», Bio-2513. Som en del av undervisningen tar vi hvert år studentene med på et tokt med F/F «Helmer Hanssen» til kysten av Troms for å studere biodiversiteten i ulike marine habitater.

Et viktig marint habitat er littoralsonen, og vi har fokus på gradienter og diversiteten knyttet til makroalgesamfunn ved en eksponert lokalitet.

En slik lokalitet som vi ønsker å studere er hardbunns-fjæra på yttersiden av Rebbenesøya, for eksempel rett nord eller sør for Breivika. Dette innebærer at vi ønsker å gå i land med zodiak på stranda og utføre undersøkelser ved 2-3 egnede lokaliteter, fra øverst til nederst i littoralsonen. Det meste av makroalgene kan vi artsbestemme på stedet, men vi ønsker å ta noe materiale med oss tilbake til laboratoriet på båten for å kunne studere utvalgte arter mer i detalj. I tillegg ønsker vi å samle noen evertebrater, feks skjell og pigghuder fra samme habitat.

Vi som underviser på kurset mener at det er viktig at studentene får kunnskap om den naturlige forekomsten av makroalger, og mener også at våre undersøkelser vil ikke medføre stor negativ påvirkning ved lokaliteten. Vi bidrar også gjerne med å dele våre artslistene og funn med statsforvaltningen i Tromsø kommune.

Mvh,

Camilla Svensen
Professor i marin økologi, UiT

Kontaktinfo: camilla.svensen@uit.no, mobil 99162269



Arkivsaksnr: 2021/10087-15

Saksbehandler: Stine Emilie
Nøding Hansen

Dato: 21.02.2022

Utvalg	Utvalgssak	Møtedato
Nordkvaløya - Rebbenesøya verneområdestyre	8/22	07.03.2022

Verneområdestyrets driftsmidler 2022

Forvalters innstilling

Verneområdestyret tar tildeling av midler til etterretning og vil legge opp årets prioriteringer gjennom møteplan og årshjul i tråd med dette.

Saksopplysninger

Verneområdestyret behandlet i møte i desember 2021 forslag til budsjett for verneområdestyret i 2022. Verneområdeforvalter sendte inn følgende søknad basert på vedtak i verneområdestyret:

Oversikt over alle tiltak					
Navn	Kapittelpost	Fagområde	Kostnadsart	Ansvarlig	Beløp
Driftsutgifter styret	142021 - 21-post Spesielle driftsutgifter Miljødirektoratet	Forvaltning verneområder	Driftskostnader	Stine Emilie Nøding Hansen	200 000
Driftsutgifter rådgivende utvalg	142021 - 21-post Spesielle driftsutgifter Miljødirektoratet	Forvaltning verneområder	Driftskostnader	Stine Emilie Nøding Hansen	10 000
Skjøtselsplanlegging Hersøya	142021 - 21-post Spesielle driftsutgifter Miljødirektoratet	Forvaltning verneområder		Stine Emilie Nøding Hansen	20 000
Kartlegging naturmangfold	142021 - 21-post Spesielle driftsutgifter Miljødirektoratet	Forvaltning verneområder		Stine Emilie Nøding Hansen	200 000
Drift av nettside og informasjonsskjerm	142021 - 21-post Spesielle driftsutgifter Miljødirektoratet	Forvaltning verneområder		Stine Emilie Nøding Hansen	10 000
					440 000

Miljødirektoratet har delvis innvilget omsøkt beløp og har bevilget **160 000 kroner**.

Det kan komme penger til kartlegging av det marine verneområdet ved andre tildeling av supplerende midler.

Navn	Status	Innvilget beløp	Kommentar
Driftsutgifter styret	Innvilget	160 000	
Driftsutgifter rådgivende utvalg	Avslag		vurdert sammen med driftsmidler styret
Skjøtselsplanlegging Hersøya	Avslag		
Kartlegging naturmangfold	Avvent		Vurderes i 2. supplerende tildeling på post 1420.36 (marint vern)
Drift av nettside og informasjonsskjerm	Avslag	160 000	

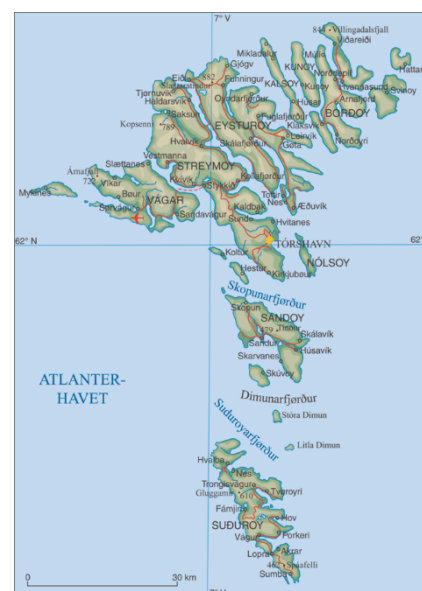
Vurdering

Miljødirektoratet har bevilget tilstrekkelig midler til at 2022 kan gjennomføres som planlagt med deltakelse på møter, befaring og en studietur. Det er ikke prioritert midler til kartlegginger og skjøtselsplanlegging eller noe annet.

Styret har ønsket å få til en studietur i august 2022. Forvalter har undersøkt mulige verneområder som kan besøkes og kommet fram til disse alternativene:

1. Færøyene

Færøyene er en øygruppe midt ute i Atlanterhavet. Disse øyene har mye til felles med våre områder. De har samme geologi som våre øyer – både deres og våre øyer stammer fra innlandsplatået av pangea. Naturen er formet av vær og vind akkurat som våre øyer. Her er også mange fuglefjell og marine dyr å oppleve. Akkurat som hos oss. Det er også mulighet for spennende båtturer rundt og mellom øyene. Her er landbruk med dyrehold og historikk og kultur fra vikingtiden og fram til i dag. Vi vil kunne se hvordan de jobber med vern og turisme rundt geologi, fuglefjell, marint liv og fiske. Det er også ønskelig å få til møte med forvaltningen om hvordan de forvalter naturen og dyreliv på Færøyene.

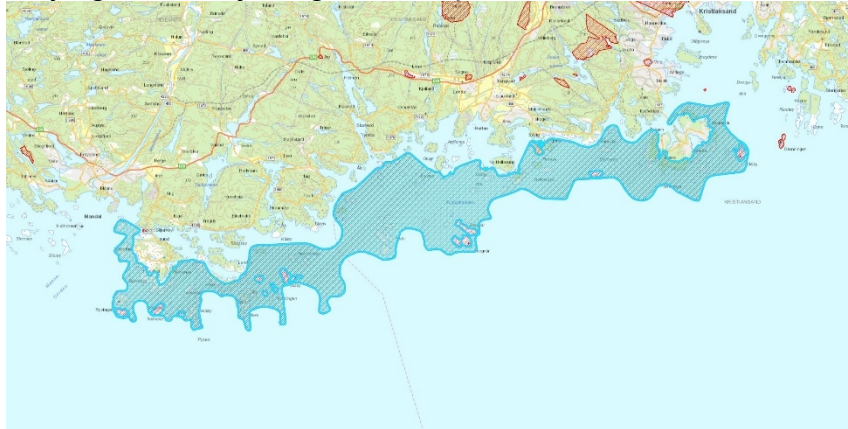


2. Shetland

Shetland er en øygruppe nord for Skottland og vest for Norge. Også her er det mye som er likt våre områder. Her er mange områder hvor sjøfugl hekker. Det er også mulighet å besøke flere gamle ruiner og spor fra bronsealder og framover. Det finnes også «croft» - små tradisjonelle hus som er restaurert og omgjort til museer. Rett utenfor Lerwick finner du Noss National Nature Reserve – man kan få guidede båtturer og oppleve fuglelivet her ute. Det bør også være mulig å få til et møte med styret for dette området for å utveksle erfaringer og lære av hverandre. Ikke minst kan vi besøke Scalloway, hvor Shetlandsbussen gikk fra. Her er mye informasjon om 2. verdenskrig og Baalsrud.

3. Oksøy-Ryvingen landskapsvernområde

Det er et verneområde som befinner seg i Kristiansand kommune på sørlandskysten. Området består av et øylandskap. Her finnes både historiske småsamfunn og hytter, brukt hovedsakelig deler av året når været tillater det. Her finnes et fort fra andre verdenskrig, Norges eldste menneske – Sol – er funnet i dette området, og det ubeboede øyer brukes som beiteområde for villsau. Det gjøres også uttak av mink her. Dette verneområdet har mange paralleller til vårt eget verneområde, og vi vil kunne utveksle mye nyttig informasjon og kunnskap med hverandre.



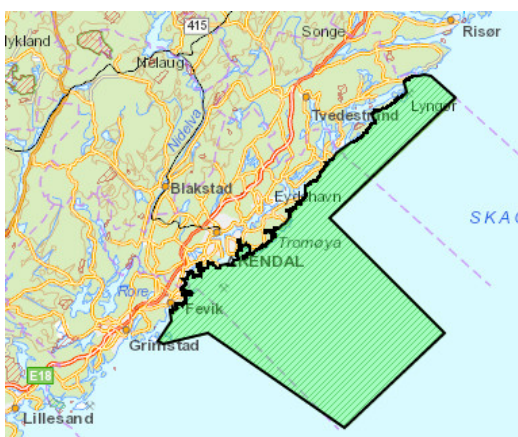
4. Vega verneområdestyre

Det forrige styret var på besøk i Vega, men de fikk ikke gjennomført befaringen på denne turen. Nesten alle som var på denne forrige studieturen er ikke i verneområdestyret mer, og det kan derfor være greit med en ny tur dit. Dette er et verdensarvområde bestående av et øyrike. Her finnes gamle bosetninger, og andre likheter med vårt eget område som f.eks dunvær. De har fått ferdig besøkssenter.



5. Raet nasjonalpark

Det finnes mye i Raet Nasjonalpark som er likt med våre områder. 98 % av verneområdet er marint, og her er mye viktig geologi dannet under siste istid. Det er også et rikt fugle- og planteliv her. Det er også flere fyr tilknyttet verneområdet som kan besøkes. Også her har det vært uttak av mink for sjøfuglenes del. Her er rik kystkultur som går langt tilbake, og de har flere besøkssentre tilknyttet nasjonalparken. Også dette verneområdet har mange paralleller til vårt eget verneområde, og vi vil kunne utveksle mye nyttig informasjon og kunnskap med hverandre.

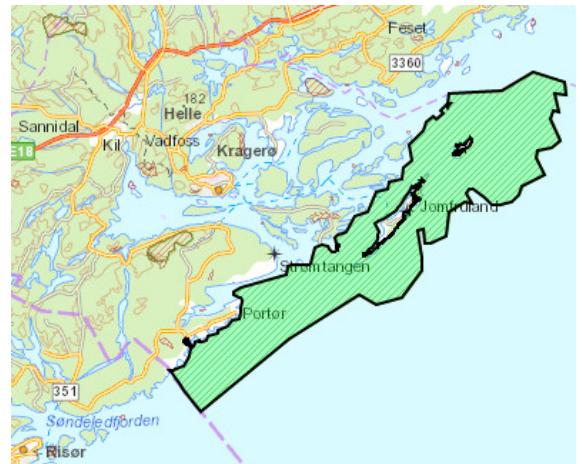


6. Jomfruland nasjonalpark

Jomfruland nasjonalpark ligger ytterst ved kysten utenfor Kragerø. Her kan du oppleve vakre landskap, rikt fugle- og planteliv og lære om naturhistorien, kystøkosystemet og kystkulturen.

I nasjonalparken kan du oppleve en "blå regnskog" under havoverflaten. Dette er svært produktive områder som er viktig for fisk og skalldyr, ålegrasenger, snegler, muslinger og krepsdyr m.m. Raet dominerer i hele nasjonalparkens lengde, både i sjø og på land.

Det er mange steingjerder både på Stråholmen og Jomfruland og området er preget av beiting, slått og rydding gjennom tidene. Flere områder har nasjonal landskapsverdi. Det er registrert 18 kulturminner fra nyere tid på Jomfruland og Stråholmen. I sjø er det registrert 12 skipsvrak fra perioden 1700 til 1928. Også her har det vært uttak av mink. Som de tidligere nevnte områdene har også dette verneområdet mange paralleller til vårt eget verneområde, og vi vil kunne utveksle mye nyttig informasjon og kunnskap med hverandre.



7. Færder nasjonalpark

Det aller meste av Færder nasjonalpark består av hav og sjøbunn. Der finner vi et variert landskap med stort mangfold av marine naturtyper. Fiskere og los er fremdeles aktive i og rundt parken og de opererer side om side med en stadig økende reiselivsnæring. Forsvarets virksomhet har også etterlatt seg spor som er blitt en attraksjon for tilreisende.

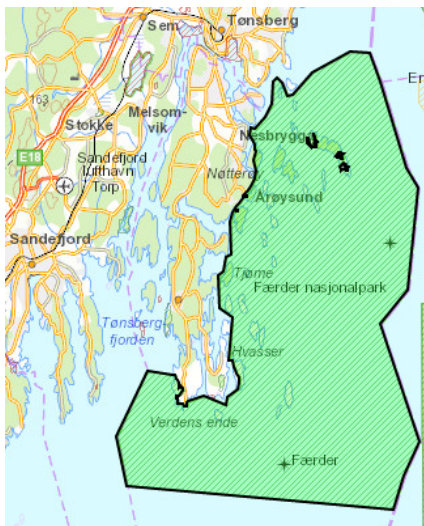
Naturen i Færder nasjonalpark er nærmest unik i verden og området har en svært mangfoldig flora og fauna. Her lever planter og insekter som knapt finnes andre steder i landet. Overalt kan du finne spor etter fastboende, fiskere, enkelt jordbruk, skipsfart og forlis, krig og fraflytting.

Kulturlandskapet må vedlikeholdes. Dette arbeidet gjøres både av grunneiere, offentlig forvaltning, interesseorganisasjoner og

frivillige. Beitedyr er en vesentlig del av vedlikeholdet, og det er sauer og storfe på beite flere steder i nasjonalparken.

Dette styret har veldig god erfaring med NoFence som vi ønsker å bruke på Hersøya om vi finner noen som ønsker å ha dyr der ute.

Og også her har vært gjort uttak av mink.



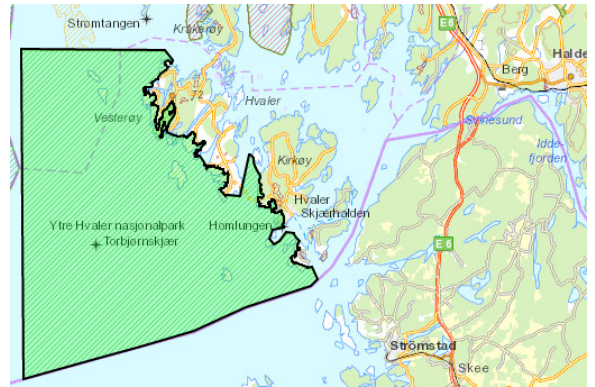
8. Ytre Hvaler nasjonalpark

Ytre Hvaler er et unikt marint naturområde på grensen til Sverige og Kosterhavets nationalpark.

Nasjonalparken byr på vakker kyst og skjærgård, men også et spektakulært undervannslandskap. Hele 96 % av nasjonalparken ligger under vann og stupende klipper, tareskoger, ålegressenger og koraller mm.

Hvalerøyene har lenge vært kjent for å huse mange sjeldne og truede plantearter. Området har en spesiell og variert sommerfuglfauna. Store deler av øyene i nasjonalparken er dekket av kystlynghei, som skjøttes aktivt ved lyngbrenning og beite.

Nasjonalparken har en interessant geologi og kulturhistorie. Sporene fra tidligere tiders sjøfart og fiske trer tydelig frem i alt fra fyr til enkle sjøbuer som fiskerne disponerte på holmer og skjær. Landskapet er preget av de glattskurte og runde svabergene med granitt og gneis, men her finnes også eksotisk rombeporfyrkonglomerat – en globalt sjelden bergart - på Søsterøyene og Struten.





Saksfremlegg

Arkivsaksnr: 2021/10087-16

Saksbehandler: Stine Emilie
Nøding Hansen

Dato: 24.02.2022

Utvalg	Utvalgssak	Møtedato
Nordkvaløya - Rebbenesøya verneområdestyre	9/22	07.03.2022

Tiltaksmidler 2022

Forvalters innstilling

Verneområdestyret for Nordkvaløya-Rebbenesøya landskapsvernområde følger vedtatt tiltaksplan for det det er tildelt midler til. Tildelte midler prioriteres på følgende tiltak:

1. Oversetting av tekst til og oppdatering av nettside.
2. Innkjøp av løveskilt og underskilt.
3. Marint avfalls prosjekt. Forhåpentligvis med skolene.
4. Vedlikehold infrastruktur.

Forvalterne delegeres myndighet til å prioritere hva midlene brukes på under hvert tiltak i forhold til tilgjengelige midler vs. kostnader. Forvaltere skal rapportere til styret på progresjon i tiltakene på styremøtene

Saksopplysninger

Verneområdestyret vedtok på møtet i desember 2021 å sende inn behov for midler i henhold til vedtatt tiltaksplan. Forvalter fikk delegert myndighet til å innhente priser, sette opp budsjett og melde inn behov for midler til prosjektene i ESS. Følgende søknad ble sendt til Miljødirektoratet:

Oversikt over alle tiltak						
Pri.	Navn på tiltaket	Tiltakskategori	Tiltakstype	Verneområde	Øk. ansvarlig	Beløp
1	Utvidelse av parkeringsplass for båthengere	Tilrettelegging og informasjon	Oppføring av innfallsport/P-plass	Nordkvaløya–Rebbenesøya landskapsvernområde (VV00002298)	Forvaltningsm.	250 000
2	Uttak av mink	Uttak av fremmede arter	Uttak av mink	Nordkvaløya–Rebbenesøya landskapsvernområde (VV00002298)	Lokalt SNO	50 000
3	Skilting for verneområdene	Tilrettelegging og informasjon	Oppføring av skilt og/eller infotavle	Nordkvaløya–Rebbenesøya landskapsvernområde (VV00002298)	Forvaltningsm.	35 000
4	Oversetting av tekst for nettside	Annet	Annet (utdypes i beskrivelsesfeltet)	Nordkvaløya–Rebbenesøya landskapsvernområde (VV00002298)	Forvaltningsm.	10 000
5	Marint avfall prosjekt med Karlsøyskolene	Annet	Annet (utdypes i beskrivelsesfeltet)	Nordkvaløya–Rebbenesøya landskapsvernområde (VV00002298)	Forvaltningsm.	20 000
6	Vedlikehold infrastruktur	Tilrettelegging og informasjon	Annet (utdypes i beskrivelsesfeltet)	Nordkvaløya–Rebbenesøya landskapsvernområde (VV00002298)	Forvaltningsm.	20 000
7	Samlet pott	Pott for gjennomføring av prioriterte tiltak			Forvaltningsm.	0
						385 000

Tiltaksplanen har vært til behandling i Miljødirektoratet og det er bevilget 135 000 kroner i tiltaksmidler for 2022.

Pri.	Navn	Status	Innvilget beløp	Øk. ansvarlig	Kommentar
1	Utvidelse av parkeringsplass for båthengere	Utenfor postformål		Forvaltningsmyndighet	
2	Uttak av mink	OK	50 000	Lokalt SNO	
3	Skilting for verneområdene			Forvaltningsmyndighet	
4	Oversetting av tekst for nettside			Forvaltningsmyndighet	
5	Marint avfall prosjekt med Karlsøyskolene			Forvaltningsmyndighet	
6	Vedlikehold infrastruktur			Forvaltningsmyndighet	
7	Samlet pott	OK	85 000	Forvaltningsmyndighet	
Antall: 7			135 000		

50 000 kr av de tildelte midlene går direkte til SNO for å kunne få hjelp til røkting av minkfellene.

Det betyr at styret har 85 000 kr de kan bruke på tiltak i verneområdene i år.

Vurdering

Utvidelse av båthengerparkering har styret ikke fått midler til i år. Styret står fritt til å bruke tildelte midler på det de mener er viktigst, men vi har ikke fått nok midler til å kunne gjennomføre dette i år. Forvalter anbefaler at utvidelse av parkeringsplassen for båthenger utsettes til neste år.

Översetting av tekst på nettsiden om verneområdet er viktig. Da vil vi nå ut med informasjon til flere enn bare norske besøkende. Det er også behov for noe oppdatering av nettsiden. For både översetting og engangssum for oppdatering av nettsiden blir totalsum ca. kr. 12 000,-

Innkjøp av løveskilt og underskilt er det behov for i år. Det er mange av løveskiltene i verneområdene som er veldig slitt og må byttes og noen steder det er behov for nye løveskilt. Det er også behov for underskilt enkelte steder. Det er da snakk om underskilt om ferdselsforbud ved hekkende fugl, og båndtvang. Dette vil komme på de totalt omsøkte kr. 35 000,-.

Marit avfallsprosjekt gjøres sammen med skolene i Karlsøy kommune. Dette er et område med mye marint avfall. Det er viktig å fortsette med fokus på rydding av marint avfall, og kunne informere elevene om hvor viktig det er å rydde det man kan, og mulige effekter på naturen fra det marine avfallet. Vi legger opp til å bruke de kr. 20 000,- som er satt av til dette.

Vedlikehold av infrastruktur brukes til å vedlikeholde den infrastrukturen vi har i verneområdet nå. Dette inkluderer nødvendig maling, ved og annet vedlikehold av gapahuker og bålplasser. Det er omentrent 8 000 kr til dette. Det vil hovedsakelig være å få satt opp vedskjul i Mikkelvika og innkjøp av ved til bålplassen her.



Arkivsaksnr: 2022/1885-2

Saksbehandler: Stine Emilie
Nøding Hansen

Dato: 23.02.2022

Utvalg	Utvalgssak	Møtedato
Nordkvaløya - Rebbernesøya verneområdestyre	10/22	07.03.2022

Vedlegg:

1 Låneavtale

Forslag til låneavtale for utlån av skogryddeutstyr

Forvalters innstilling

Verneområdestyret vedtar at låneavtalen kan benyttes ved utlån av skogryddeutstyret.

Saksopplysninger

I 2021 kjøpte verneområdestyret inn skogryddeutstyr for eget bruk og utlån til lokale som ønsker å rydde kratt og lignende i verneområdene for å holde åpent gamle stier og kulturlandskap.

I den forbindelse har forvalter utarbeidet en kontrakt ved utlån av utstyr, for å ha oversikt over hvem utstyret er lånt ut til og unngå at utstyrer ødelegges unødig eller forsvinner.

Vurdering

Skogryddeutstyr ble etterspurt av noen lokale i verneområdene, og vi anser det som en god ide for både styret og de lokale å ha tilgang på dette. De lokale får ryddet og skjøttet rundt husene og i områder de bryr seg om uten å måtte investere i dyrt utstyr som nesten ikke brukes. Og verneområdestyret får ryddet områder som vi ønsker skjøttet, men ikke har kapasitet til selv.

Låneavtale

Denne avtalen regulerer betingelser ved lån av maskiner og utstyr fra Verneområdestyret for Nordkvaløya-Rebbernesøya.

Lånetaker er ansvarlig for utstyr i det øyeblikk det blir hentet eller levert.

Lånetaker plikter å returnere utstyr rengjort og i så nær lik stand som det ble utlevert.

Eventuelle skader skal gis melding om til forvaltere på e-post:

nordkvaloya.lvo@statsforvalteren.no, fmfisenh@statsforvalteren.no eller

fmtrods@statsforvalteren.no. Eller tlf. 94881097/78950370 eller 90930802/77642218.

Dersom det er behov for lengre låneperiode enn avtalt kan dette avtales ved behov.

Lånetaker plikter å påse at utstyret kun benyttes til arbeidsoppgaver og under arbeidsforhold det er beregnet for, og at utstyret kun benyttes av personell som har nødvendige ferdigheter og kompetanse til å behandle utstyret korrekt og å unngå å sette seg selv eller andre i fare. Utstyrets angitte kapasitet må ikke overskrides.

Lånetaker plikter å påse at utstyret beskyttes mot uvedkommende og unødig ytre påkjenning.

Lånetakeren kan ikke framlåne eller overlate sine rettigheter etter denne avtale til andre eller foreta noen rettslige disposisjoner over utstyr.

Dersom lånetaker misbruker utstyret på noen måte kan utlåner hente tilbake utstyret før låneperioden utløper.

Lånetaker:

Navn:	Org.nr:
Adresse:	Post nr. og sted:
Tlf:	e-post:

Hva er lånt ut:

Ryddesag	m/nødvendig utstyr
Skogryddesag	m/nødvendig utstyr
Motorsag	Sagbukse Hjelm

Bensin	Olje	Sagkjede	Fil
--------	------	----------	-----

Varighet:

Fra:	Til:
------	------

Annet:

--

Underskrifter:

Dato:	Utlåner:
Dato:	Lånetaker

Utlånekontrakten kan underskrives av styremedlem eller forvalter.



Arkivsaksnr: 2022/785-17

Saksbehandler: Stine Emilie
Nøding Hansen

Dato: 24.02.2022

Utvalg	Utvalgssak	Møtedato
Nordkvaløya - Rebbernesøya verneområdestyre	11/22	07.03.2022

Vedlegg:

1 ønske om møte fra verneområdestyret

Ønske om møte med Statsforvalteren om hvordan vi skal forholde oss til Forsvaret

Forvalters innstilling

Styret kommer med konkret henvendelse på hva som ønskes av Statsforvalteren i denne saken. Forvalter jobber så videre med å få til et møte mellom Statsforvalteren og Verneområdestyret.

Saksopplysninger

E-post om ønske om møte med Statsforvalteren om hvordan og på hvilket nivå vi skal forholde oss til Forsvaret på ble oversendt Miljøavdelingen 21. januar 2022.

Den 21. februar 2022 sende forvalter forespørsel til nærmeste leder hos Statsforvalteren om de har fått sett noe mer på denne henvendelsen.

De var veldig usikre på hva de skulle gjøre med dette, og ba derfor Verneområdestyret om å komme tilbake mer konkret om hva vi ønsker svar på. Forvalter lovet å ta dette opp i neste styremøte.

Vurdering

From: Hansen, Stine Emilie Nøding[fmfisenh@statsforvalteren.no]
Sent: 21.02.2022 11:43:38
To: Helgason, Lisa Bjørnsdatter[lisbh@statsforvalteren.no]; Gabler, Heidi Marie[fmtrhmg@statsforvalteren.no]
Cc: Skjemstad, Oddrun[fmtrods@statsforvalteren.no]; 'Mona Benjaminsen'[mona.benjaminsen@karlsoy.kommune.no]
Subject: ønske om møte fra verneområdestyret
Hei igjen,

Har dere fått sett noe på dette?

Med vennlig hilsen / Dearvvuođat

Stine Emilie Nøding Hansen

Verneområdeforvalter

Miljøavdelingen/Birasgáhttenossodat

Statsforvalteren i Troms og Finnmark | Romssa ja Finnmárkku [stáhtahálddašeaddji](#)

Mobil: 94 88 10 97

Telefon: 78 95 03 70



Lyngsalpan
landskapsvernområde



Nordkvaløy-Rebbenesøy
landskapsvernområde

<https://www.statsforvalteren.no/troms-finnmark/>



Tenk miljø - trenger du å skrive ut denne e-posten?



Jurddaš birrašis – dárppašat go printet dán e-boasta?

Fra: Hansen, Stine Emilie Nøding

Sendt: fredag 21. januar 2022 10:43

Til: Helgason, Lisa Bjørnsdatter <lisbh@statsforvalteren.no>; Gabler, Heidi Marie <fmtrhmg@statsforvalteren.no>

Kopi: Skjemstad, Oddrun <fmtrods@statsforvalteren.no>; 'Mona Benjaminsen' <mona.benjaminsen@karlsoy.kommune.no>

Emne: ønske om møte fra verneområdestyret

Hei,

Før jul sendte Verneområdestyret for Nordkvaløya-Rebbenesøya et hørings svar til Forsvaret om forskrift om opptak og bruk av informasjon om bestemte angitte bunnforhold.

I den forbindelse snakket Styret om at slike saker bør løftes til Statsforvalteren eller høyere. Det er veldig vanskelig å forvalte områder dersom man ikke har tilgang på nødvendig informasjon. Adgang til informasjon og kunnskap om f.eks. verneområder bør avgjøres på et så høyt nivå at alle relevante instanser følger de retningslinjer som eventuelt kommer.

Verneområdestyret ønsker derfor et møte med Statsforvalteren hvor dette kan diskuteres, og man kan se litt på hvordan dette kan tas videre. Jeg sender i første omgang til dere på Miljø, så får dere ta det videre oppover i systemet.

Både forvalterne og styremedlemmer kan stille på fysisk eller digitalt møte. Neste styremøte er 7. mars dersom dette kan være en mulig møtedato, da hele styret sannsynligvis er samlet allerede. Ellers er det bare å komme med andre forslag til datoer så finner vi ut av det.

Med vennlig hilsen / Dearvvuođat

Stine Emilie Nøding Hansen

Verneområdeforvalter

Miljøavdelingen/Birasgáhttenossodat

Statsforvalteren i Troms og Finnmark | Romssa ja Finnmárkku [stáhtahálddašeadji](#)

Mobil: 94 88 10 97

Telefon: 78 95 03 70



Lyngsalpan
landskapsvernområde



Nordkvaløy-Rebbenesøy
landskapsvernområde

<https://www.statsforvalteren.no/troms-finnmark/>



Tenk miljø - trenger du å skrive ut denne e-posten?



Jurddaš birrašis – dárppašat go printet dán e-boasta?



Arkivsaksnr: 2021/1569-4

Saksbehandler: Stine Emilie
Nøding Hansen

Dato: 22.02.2022

Utvalg	Utvalgssak	Møtedato
Nordkvaløya - Rebbernesøya verneområdestyre	1/22	07.03.2022

Vedlegg:

- 1 Betalt parkering på offentlige parkeringsplasser

Brev til Karlsøy kommune angående offentlige parkeringsplasser

Forvalters innstilling

Saksopplysninger

Styret ønsket i siste møtet før jul 2021 at det skulle sendes brev til Karlsøy kommune og be dem se på muligheten for betalt parkering på de offentlige parkeringsplassene i kommunen. Dette for å opprettholde og fortsette god bruk av Mikkelvika, og mulighet for flere parkeringsplasser om det skulle bli aktuelt.

Brevet ble sendt 17. januar 2022. Nå får vi avvente og se hva om kommunen tar tak i saken.

Vurdering



**Verneområdestyret
Nordkvaløya-
Rebbenesøya
landskapsvernområde**

Besøksadresse
Strandveien 17
9060 Lyngseidet

Postadresse
Postboks 700
9815 Vadsø

Kontakt
Sentralbord +47 78 95 03 00
Direkte 78 95 03 70 +47 94 88 10 97
fmfisenh@statsforvalteren.no

Karlsøy kommune
Rådhusveien 41
9130 HANSNES

Saksbehandler Stine Emilie Nøding Hansen

Vår ref. 2021/1569 -

Dato 20.01.2022

Betalt parkering på offentlige parkeringsplasser

På siste styremøtet før jul 2021 diskuterte verneområdestyret for Nordkvaløya-Rebbenesøya problemstillinger rundt offentlige parkeringsplasser som f.eks. parkeringa i Mikkelvika. Det er ofte drift av parkeringsplasser som blir problemet. Verneområdestyret ønsker derfor at Karlsøy kommune ser på muligheter for å ta betalt for parkering på offentlige parkeringsplasser i kommunen.

Verneområdestyret har tilrettelagt og opparbeidet en parkering som også fungerer som innfallsport til verneområdene de forvalter i kommunen. Det er en mye brukt parkeringsplass med gapahuk, bålpanne, toalett og informasjon. Verneområdestyret får ikke midler til drift, men Styret har samarbeidet med Karlsøy kommune som har ordnet med nødvendige driftsavtaler for parkeringsplassen.

Verneområdestyret har diskutert problemene rundt midler til drift, og håper at Karlsøy kommune kan vurdere betalt parkering på alle offentlige parkeringsplasser, slik som bl.a. i Lyngen. Betalingsløsningen kan være f.eks. Easypark eller noe slikt, så det ikke nødvendigvis blir begrenset til bare norske besøkende som det vil være med f.eks. Vipps. Pengene som kommer inn via dette kan da brukes på å betale for betalingsløsningen, samt dekke kostnader for brøyting, renhold, ol.. Verneområdestyret tenker at det ikke skal være helårsbetaling, men at betalt parkering bør begrenses til tidsrommet 1. mai til 15. oktober da det er mest besøk og bruk av parkeringsplassene.

Eventuell tidsbegrensning, betalingsløsning, pris og alt annet med dette må kommunen finne ut av. Vi håper ikke det legges opp til en så høy parkeringsavgift at folk ikke blir å bruke parkeringsplassene. Dette vil fort kunne gi problemer med biler langs vei og på andre parkeringsplasser.

Styret ser også behov for mer kontroll på bruken av parkeringsplassene. I tillegg til parkering for biler er det også en parkeringsplass for båthengere i Mikkelvika. Her er det blitt til at båthengere står hele sommeren og til dels hele vinteren også. Formålet med parkeringsplassen for båthengere da den ble opparbeidet, var at det skulle være mulig å la hengeren stå noen dager mens man var på båttur ute i verneområdene, og deretter tok både båt og henger med seg hjem igjen etterpå. Ikke at dette skulle bli helårsopplag for båthengere. Parkeringsavgift og oppsyn med parkerte kjøretøy og hengere vil kunne avhjelpe dette.



Verneområdestyret
Nordkvaløya-
Rebbenesøya
landskapsvernområde

Dette kan også gi mulighet for sommerjobb for ungdommer. De vil kunne gi informasjon om parkering og avgift og eventuelt hjelpe med å laste ned/bruke parkeringsappen. De kan også informere om verneområdene og annet relevant.

Verneområdestyret håper Karlsøy kommune tar tak i dette, og ser på mulighetene for dette. Vi stiller gjerne på møter eller hjelper på annen måte om det er ønskelig.

Med vennlig hilsen

Stine Emilie Nøding Hansen
verneområdeforvalter

Dokumentet er elektronisk godkjent



Arkivsaksnr: 2022/785-13

Saksbehandler: Stine Emilie
Nøding Hansen

Dato: 22.02.2022

Utvalg	Utvalgssak	Møtedato
Nordkvaløya - Rebbernesøya verneområdestyre	2/22	07.03.2022

Vedlegg:

- 1 VS: SV: Signering av tilslutningsavtale på rammeavtale for innkjøp av skilt i cortenstål og tre

Rammeavtale for design, produksjon og levering av skilt i cortenstål og tre

Forvalters innstilling

Saksopplysninger

Det jobbes med nasjonal rammeavtale for design, produksjon og levering av skilt i cortenstål og tre. Rammeavtalen blir å gjelde for alle Statsforvalterembetene i Norge. Verneområdestyret har derfor skrevet under på kontrakt med Statsforvalteren i Troms og Finnmark så vi også kan benytte de rammeavtalene som blir inngått. Miljødirektøren skal også signere kontrakten, og den legges i ephorte.

Det vil være mulig å benytte andre som kan levere samme skilt dersom man finner andre eller billigere entreprenører man ønsker å engasjere.

Vurdering

Tiltredelsesavtale

Rammeavtale for design, produksjon og levering av skilt i cortenstål og tre

Mellom

Nordkvaløya-Rebbenesøya verneområdestyre

og

Statsforvalteren i Troms og Finnmark

Statsforvalterne har som forvaltningsmyndighet for verneområder ansvar for at naturtilstanden i verneområdene opprettholdes og bedres.

Statsforvalterne har behov for anskaffelse av 2 rammeavtaler for design, produksjon og levering av skilt i cortenstål og tre iht. Designmanualen for Norges nasjonalparker. Statsforvalterne er i planleggingsfasen for gjennomføring av anskaffelsen.

En rammeavtale er en avtale mellom en eller flere oppdragsgivere og en eller flere leverandører, som har til formål å fastsette kontraktsvilkårene for de kontraktene som skal inngås i løpet av den perioden rammeavtalen varer.

Dette betyr at avtalen i all hovedsak skal regulere de vilkårene som vil gjelde når oppdragsgiveren bestiller noe på avtalen (gjør et avrop) og leverandøren skal levere det som er bestilt.

Slike betingelser er typisk priser, leveringstider, krav til levering og evt. montering, krav til kompetanse, fakturarutiner, transportmetoder, miljøegenskaper osv. Altså alle forhold som har med leveringen og kvaliteten på varene eller tjenestene å gjøre. Og prisen da selvsagt.

En konkurranse om en rammeavtale, dreier seg da i realiteten om retten til å kunne levere de aktuelle varene og tjenestene til oppdragsgiveren. Det gir også oppdragsgiveren en eller flere faste leverandører å forholde seg til i avtaleperioden. En rammeavtale kan således gi bedre priser, fleksibilitet og administrative innsparinger for oppdragsgiver.

Når konkurransen er gjennomført og avtalen er signert, har oppdragsgiveren mulighet til å gjøre avrop på rammeavtalen.

Det vil bli utarbeidet prosedyre for avrop og avropsmaler som skal benyttes ved bestilling på rammeavtalene som vil forenkle prosessen. Leverandøren må svare relativt raskt etter at bestillingen er mottatt, og ordrebekreftelsen vil ligge til grunn for det oppdragsgiveren skal motta og betale.

Det skal inngås en ikke eksklusiv rammeavtale med 1 leverandør. At rammeavtalen er ikke eksklusiv vil si at oppdragsgiver forbeholder seg retten til å inngå avtaler/utlyse

konkurranser for anskaffelser av tjenester eller varer som ellers omfattes av rammeavtalen der det etter oppdragsgivers vurdering er hensiktsmessig.

Denne retten er likevel ikke helt ubegrenset da det går en grense ved misbruk. Dersom man har anvendt rammeavtaler på en måte som hindrer, begrenser eller vrir konkurransen. Rammeavtalens anslåtte maksimale mengde og/eller verdi er ikke et uttrykk for noen kjøpsforpliktelse eller garantert volum.

Avtalene vil også kunne gjelde for samtlige nasjonalpark- og verneområdestyrer i regionene under den enkelte statsforvalter, og som finner det som hensiktsmessig å være med på disse fellesavtalene.

Avtalene avgrenses mot rammeavtalen som Miljødirektoratet har inngått på verneskilt på vegne av alle forvaltningsmyndigheter. Avtalene avgrenses videre mot fundamentering og montering av skiltsystem som vil utgjøre en egen avtale.

Anskaffelsen deles videre opp i to rammeavtaler fordi skiltsystem i cortenstål og tre ikke produseres av de samme leverandørene. Rammeavtalen for skiltsystem i cortenstål gjennomføres først, og tar sikte på å inngå kontrakt for denne rammeavtalen ca. uke 20/2022. Tidsplanen for kontraktsinngåelse for rammeavtale for skiltsystem i tre vil derfor forskyves noe før kontrakt kan inngås.

Ved signering av dette dokument tiltrer [nasjonalpark-/verneområdestyrer] rammeavtalene for design, produksjon og levering av skiltsystem i cortenstål og tre.

Leverandøren vil sende elektronisk faktura til hver virksomhet. Organisasjonsnummer og hva faktura skal merkes med avtales mellom det enkelte nasjonalpark- og verneområdestyrer og den enkelte statsforvalter for det enkelte avrop/bestilling.

Avtalen signeres digital med Posten sin signeringsløsning, eller manuelt.

**Nordkvaløya-Rebbernesøya
verneområdestyre**

15.02.22 *Mona Benjaminsen*

Styreleder
Mona Benjaminsen
Dato og signatur



**Statsforvalteren i Troms og
Finnmark**

Avdelingsdirektør
Lisa Bjørnsdatter Helgason
Dato og signatur



Arkivsaksnr: 2022/785-14

Saksbehandler: Stine Emilie
Nøding Hansen

Dato: 22.02.2022

Utvalg	Utvalgssak	Møtedato
Nordkvaløya - Rebbernesøya verneområdestyre	3/22	07.03.2022

Vedlegg:

- 1 Utfordringer med drift og vedlikehold av friluftslivets infrastruktur i verneområdene
- 2 Utfordringer med drift og vedlikehold av friluftslivets infrastruktur i verneområdene - Lyngsalpan landskapsvernområde
- 3 Utfordringer med drift og vedlikehold av friluftslivets infrastruktur i verneområdene - Lyngsalpan landskapsvernområde .docx

Svar fra Klima- og miljødepartementet angående henvendelser om driftsmidler til verneområdestyrer

Forvalters innstilling

Saksopplysninger

I 2021 sendte flere av verneområdestyrene i Troms og Finnmark brev til KLD angående at det ikke gis driftsmidler til styrene, og at dette vanskeliggjør all tilrettelegging som gjøres på startsteder og i verneområdene våre.

Vurdering



**Lyngsalpan
verneområdestyre/
Ittugáissáid
suojemeahcci**

Besøksadresse
Strandveien 17
9060 Lyngseidet

Postadresse
Postboks 700
9815 Vadsø

Kontakt
Sentralbord +47 78 95 03 00
Direkte 77642218+47 90 93 08 02
fntrods@fylkesmannen.no

Klima- og miljødepartementet
Postboks 8013 Dep
0030 OSLO

Saksbehandler Oddrun Merete Skjemstad

Vår ref. 2021/10202 - 432.2

Dato 13.12.2021

Utfordringer med drift og vedlikehold av friluftslivets infrastruktur i verneområdene

Lyngsalpan verneområdestyre har i møte 25. november 2021 drøftet utfordringer med drift og vedlikehold av friluftslivets infrastruktur i verneområdene. Verneområdestyret for Lyngsalpan opplever en del utfordringer i forbindelse med drift av tiltak i og ved verneområdene.

Slik vi ser det har verneområdestyret et klart mandat for å bidra til at allmenheten skal ha tilgang til friluftsliv (natur- og landskapsopplevelse) i verneområdene. Dette gjennom både verneforskriftene, styrets vedtekter og gjennom overordna myndigheters forventninger til at vi skal ønske «Velkommen inn». Det betyr også at besøkende som oftest må ha fasiliteter som parkering, toalett, rasteplasser og bålplasser i tillegg til merkede stier og løyper.

Lyngsalpan landskapsvernområde er et spesielt område da det involverer 4 kommuner, og det er bosetting nesten rundt hele området. Det er mange naturlige innfallsporter til verneområdet. På sommeren kan man til dels styre ferdseien til ulike innfallsporter, men i topptursesongen kan det være helt andre områder som skiller seg ut som svært mye brukt. Dette har vi til en viss grad klart å kartlegge gjennom arbeidet med besøksstrategien.

Vi har erfart at ved å samarbeide med andre aktører klarer vi å skaffe penger til å etablere infrastruktur for friluftslivet. Utfordringen møter vi når vi kommer til drift av de ulike områdene. Ettersom verneområdestyret ikke har midler til å drifte områdene, fordrer det at man får til et godt samarbeid med kommunene, eller andre. Det bevilges ikke tiltaksmidler fra Miljødirektoratet før det foreligger en driftsavtale med eksterne partnere.

En del kommuner velger å satse på etablering og drift av infrastruktur for lokalbefolkningen og tilreisende, og det bevilges penger til drift, mens i andre kommuner er det svært vanskelig å få på plass driftsløsninger. Verneområdestyret samarbeider godt med de kommunene som bidrar med midler, og vi har i fellesskap fått på plass god tilrettelegging. Andre kommuner prioriterer ikke å bevilge midler til dette. Dersom man må velge mellom tiltak for friluftslivet og andre lovpålagte driftsoppgaver, prioriteres ofte ikke friluftslivet.



Dette gjør at vi har flere områder med mye besøk, men ingen løsning for parkering og tilrettelegging med for eksempel toalett, løpende tilsyn og renovasjon. Dette skaper mye misnøye blant lokalbefolkningen og vi får mye negativ tilbakemelding fra de som opplever villparkering, toalettbesøk og forsøpling i sine friluftsområder.

Styret mener at det med tiltak i verneområder også det må følge et minimum av midler til løpende vedlikehold, tilsyn og drift for anlegg som styret har ansvar for. Slik det er nå kan ikke verneområdestyret bruke midler til drift, selv ikke på tiltak vi selv har initiert og bygget. Vi kan heller ikke bidra i et spleiselag for dette på anlegg som vi har bygget sammen med andre. De tiltakene styret selv har gjennomført må da driftes av andre, i tilfelle det finnes noen som vil påta seg dette uten betaling eller bidrag.

Det er en utfordring å holde kvalitet på friluftslivets infrastruktur over tid. Det gjelder også infrastrukturen i verneområdene. Samtidig er dette de viktigste praktiske grep vi har i besøksforvaltningen og for å direkte eller indirekte oppfylle intensjon i verneforskriftene.

Vi ønsker at departementet ser på mulige løsninger på denne problematikken og gir verneområdestyret en tilbakemelding på hvordan vi skal kunne løse det.

Med vennlig hilsen

Nils Einar Samuelsen
Styreleder

Dokumentet er elektronisk godkjent

Fra: Torvik Marita[Marita.Torvik@kld.dep.no]

Sendt: 22. des 2021 08.14.40

Til: Skjemstad, Oddrun

Tittel: 21/2033 utfordringer med drift og vedlikehold av friluftslivets infrastruktur i verneområdene - Lyngsalpan landskapsvernområde

Se vedlagte saksdokumenter.

Denne e-posten er sendt på vegne av Klima- og miljødepartementet. Vennligst ikke svar direkte til avsender. Dersom du har behov for å svare på denne e-posten eller har andre henvendelser til departementet, kan du sende en e-post til postmottak@kld.dep.no.



DET KONGELIGE
KLIMA- OG MILJØDEPARTEMENT

Lyngsalpan verneområdestyre
Postboks 700
9815 VADSØ

Deres ref
2021/10202 - 432.2

Vår ref
21/2033-5

Dato
22. desember 2021

Utfordringer med drift og vedlikehold av friluftslivets infrastruktur i verneområdene - Lyngsalpan landskapsvernområde

Klima- og miljødepartementet viser til henvendelse 13. desember 2021 om utfordringer med drift og vedlikehold av friluftslivets infrastruktur i nasjonalparken og ønske om økte midler. Midler til verneområdene vurderes i de årlige budsjettprosessene. Vi takker for innspillet.

Med hilsen

Øivind Dannevig (e.f.)
avdelingsdirektør

Irene Lindblad
seniorrådgiver

Dokumentet er elektronisk signert og har derfor ikke håndskrevne signaturer

Kopi

Miljødirektoratet

Postadresse
Postboks 8013 Dep
0030 Oslo
postmottak@kld.dep.no

Kontoradresse
Kongens gate 20
www.kld.dep.no

Telefon*
22 24 90 90
Org.nr.
972 417 882

Avdeling
Naturforvaltningsavdelingen

Saksbehandler
Irene Lindblad
22 24 79 22



Arkivsaksnr: 2022/1880-2

Saksbehandler: Stine Emilie
Nøding Hansen

Dato: 23.02.2022

Utvalg	Utvalgssak	Møtedato
Nordkvaløya - Rebbernesøya verneområdestyre	4/22	07.03.2022

Vedlegg:

- 1 Informasjonsbrev til grunneiere

Informasjon til grunneiere

Forvalters innstilling

Saksopplysninger

Styret har tidligere snakket om at de ønsker å sende ut et skriv til grunneierne i våre verneområder som beskriver hva som er tillatt og hva som må søkes om. Det er ikke helt enkelt å vite hvor man skal finne informasjon om dette, og lovtekster kan være kryptisk lesning.

Både for de som har hatt hus eller hytte i områdene fra før de ble vernet og for eventuelle arvinger er det ikke intuitivt å være klar over hva som er lov og ikke i verneområdene. Det er heller ikke bestandig man tenker over at huset eller hytten befinner seg i et verneområde hvor andre regler gjelder.

Forvalter har forfattet et skriv om gir kort og enkel oversikt over hva som er tillatt uten dispensasjon, og hva man må søke om tillatelse til. Det mangler avklaring om hvordan man skal forstå fredning av fugl i Mårsvær og Flatvær naturreservater. Når forvalter får denne avklaringen fra Miljødirektoratet vil brevet kunne sendes ut.

Vurdering



**Verneområdestyret
Nordkvaløya-
Rebbernesøya
landskapsvernområde**

Besøksadresse
Strandveien 17
9060 Lyngseidet

Postadresse
Postboks 700
9815 Vadsø

Kontakt
Sentralbord +47 78 95 03 00
Direkte 78 95 03 70 +47 94 88 10 97
fmfisenh@statsforvalteren.no

adresseliste

Saksbehandler Stine Emilie Nøding Hansen

Vår ref. 2022/1880 -

Dato 22.02.2022

Informasjon om hva som er tillatt og hva som må søkes om i verneområdene for privatpersoner

Verneområdestyret for Nordkvaløya-Rebbernesøya har lenge ønsket å sende ut litt informasjon for å klargjøre hva man som privatperson og grunneier i verneområdene har lov til. Vi håper dette skrevet kan være til nytte, og om det er noe dere lurer på er det bare å ta kontakt med forvalterne.

I utgangspunktet er alle trær, blomster, tang og andre planter fredet mot alle slags skader og ødeleggelser.

Ingen fugler og dyr skal forstyrres hvis det ikke er absolutt nødvendig. Unngå derfor områder hvor det hekker fugl. Og ha hund i bånd dersom den er med på tur. I de fleste av naturreservatene er det båndtvang hele året. Landskapsvernområdet følger båndtvang i Karlsøy kommune som er 1. april til 31. juli. Men ha gjerne hund i bånd uansett hvor og når du går tur.

Det er også viktig at du ikke planter ut eller setter ut dyr i områdene.

Skal du bygge noe, sette opp noe, utvide en plattning, legge ny båtforøyning eller noe slikt må du søke styret om det. Er du usikker, ring eller send oss en e-post. Alt som bygges nytt, det kan være bygning, gjerde eller potetland, så må det søkes dispensasjon. Endring av fasade eller størrelse på bygg regnes også som nybygg og må søkes om. Dersom du bare skal skifte noe kledning på en vegg, bytte vinder eller noe annet som ikke endrer utseende på bygget, fikse ett gjerde som allerede står der eller må bytte et vannrør har du lov å gjøre dette uten å søke til styret.

Tradisjonell slått, beite, bruk av gjeterhund, vanlig jordbruksdrift og reindrift er lov. For reindrift er trenger man ikke søke om tillatelse til motorferdsel på snødekt, frossen mark. På barmark skal det søkes om tillatelse. Grunneier kan drive motorferdsel på innmark. Har du behov for motorferdsel utenfor innmark eller eksisterende veier må dette søkes om. Det er lov å bruke trevike til bål eller gjerdestaur på stedet uten å søke om dette. Skal du kjøre ved eller trevirke til noe annet må det søkes om dispensasjon til dette.

Skal du kjøre noe på land, enten på vinter eller sommerføre, eller fly materiale ut med helikopter må dette søkes om til styret. All motorferdsel på land, samt start og stopp med



luff fartøy er forbudt. I noen av naturreservatene er det i tillegg forbudt å fly under 300 meter. Det er ingen forbud mot å fly med drone.

Skal du høste tang, bær, sopp eller lignende, eller jakte sel eller elg, må du følge de lover og regler som regulerer dette. Som f.eks. villtloven, havressursloven mm. Grunneier har lov å plukke egg og sanke dun etter Forskrift om jakt- og fangsttider samt sanking av egg og dun. Fra 1. april 2022 kommer det nye datoer for hvor lenge man kan plukke egg. For gråmåse og svartbak er det også satt begrensning på at kun ett egg kan plukkes fra hvert rede.

Verneområdestyret kan gi tillatelse til tiltak mot vilt som gjør skade på bygg og annet. F.eks. en røyskatt som har slått seg til under gulvet i en sjå og ødelegger gulvbordene.

Du har lov å ha båten din på opplag på egen eiendom dersom du ønsker dette. Både fritidsfiske og yrkesfiske er tillatt i verneområdene, men med noen begrensninger. All slik aktivitet må følge fiskerilovgivningen og laske- og innlandsfiskeoven. Det er heller ikke lov å bruke garn, line og not innenfor 200 meter av Sørfugløya og Storketa fra 1. april til 31. august.

I tillegg til dette er det ikke lov å gå på land eller være innen 100 m av hekkekolonier i naturreservatene. Det varierer litt når dette forbudet gjelder. I Måsvær og Flatvær naturreservater er det ferdselsforbud på land og 100 meter der hvor det hekker storskarv fra 1. april til 31. juli. I Sørfugløya naturreservat er det forbudt med camping og teltovernatting fra 1. april til 30. august, og for Kvitvær naturreservat gjelder ferdselsforbud på begge Flatskjæran og 100 meter på sjøen fra hekkende storskarv og havsule 1. april til 15. august.

I det marine verneområdet gjelder mye av de samme reglene som i de andre verneområdene. Også vegetasjonen og dyreliv tilknyttet havbunnen og sjøen er fredet mot skade og ødeleggelse, som på land. Du kan ikke bygge noe, eller legge ut kabler, uten å søke om dispensasjon til det.

Vanlig, allmenn ferdsel i fjæresonen med fiske og båturer er lov. Det er heller ikke forbud mot oppankring av båter og annen ferdsel på sjøen. Om du ønsker å etablere mindre fortøyningsfester for småbåter og låssetting av fisk er det lov uten å søke. Dersom noe krever sprenging, graving eller støpning, må det søkes om til styret.

Tradisjonell fiske og høsting av andre ressurser i strandsonen og sjøen kan gjøres etter de lover og regler som regulerer dette. Det krever ingen dispensasjon fra verneforskriften. Skjellskraping og høsting av tang og andre marine planter krever dispensasjon. Fiskeredskaper som skader havbunnen er ikke lov å bruke i det marine verneområdet.

Noe av det som må søkes om dispensasjon til er levendelagring av villfanget fisk inntil 12 uker, oppføring av installasjoner og annet for trygg ferdsel på havet, tilrettelegging for friluftsliv, tekniske inngrep som krever inngrep på havbunnen – for eksempel flytebrygger og fortøyninger, uttak av sand og grus til eget bruk, uttak av fremmede arter og istandsetting og vedlikehold av kulturminner.

Utslipp av ballastvann, mudring og andre større tiltak er heller ikke lov.

Commented [HSEN1]: Fra hekkekolonier uansett, eller kun kvalholmbardan, og andre spesifiserte områder?

Måsvær:

4. I tiden fra og med 1. april til og med 31. juli er det forbud mot ferdsel på land, og i en avstand av 100 m på sjøen fra hekkekoloniene for storskarv. Pr. 2001 gjelder dette Kvalholmbardan.

Flatvær

4. I tiden fra og med 1. april til og med 31. juli er det forbud mot ferdsel på land, og i en avstand av 100 m på sjøen fra hekkekoloniene for storskarv. Pr. 2001 gjelder dette 4 små holmer nordvest for Sjursholman.



Verneområdestyret
Nordkvaløya-
Rebbenesøya
landskapsvernområde

Om det er noe du er usikker på eller lurer på er det bare å ta kontakt med en av forvalterne.

Du kan settes over/videresendes fra Statsforvalteren i Troms og Finnmark:

Tlf: 78 95 03 00

e-post: sftfpost@statsforvalteren.no

adresse: Statsforvalteren i Troms og Finnmark, Postboks 700, 9815 Vadsø

Kontoret på Lyngseidet: Strandveien 17, 9060 Lyngseidet

Felles e-post: nordkvaloya.lvo@statsforvalteren.no

Stine Emilie Nøding Hansen:

Tlf: 78 95 03 70 / 94 88 10 97

e-post: fmfisenh@statsforvalteren.no

Oddrun Skjemstad:

Tlf: 77 64 22 18 / 90 93 08 02

e-post: fmtrods@statsforvalteren.no

Med vennlig hilsen

Stine Emilie Nøding Hansen
verneområdeforvalter

Dokumentet er elektronisk godkjent



Arkivsaksnr: 2022/785-7

Saksbehandler: Stine Emilie
Nøding Hansen

Dato: 21.02.2022

Utvalg	Utvalgssak	Møtedato
Nordkvaløya - Rebbernesøya verneområdestyre	12/22	07.03.2022

Vedlegg:

- 1 Informasjon_reise_godtgjørelse_nasjonalt parkstyrene 2022
- 2 Oppdaterte satser 2022
- 3 Møtegodtgjøring 2022
- 4 nye satser møtegodtgjørelse
- 5 MAL dokumentasjon styremøter

Møtegodtgjørelse og reiseregning for møtet 7. mars 2022

Forvalters innstilling

Alle på møtet legger inn møtegodtgjørelse og reiseregning i app for dette og eventuelt tidligere møter.

Forberedelse er fast på to – 2 – timer.

Møtetid for dette møtet settes.

Dokumentasjon på deltakelse i dagens styremøte sendes ut på e-post til de som var til stede. Denne skal legges ved honorarkrav i DFØ.

Saksopplysninger

Styret ble i møtet 16. mars 2020 enig om å ha møtegodtgjørelse og reiseregning som fast styresak. Dette for å slippe mange krav lenge etter møtene er gjennomført og dermed få en mer oversiktlig økonomi for styret.

Dokumentasjon på deltakelse i møtet skal legges ved honorarkrav. Det skal informere om hvor mange timer møte og forberedelse
Statsforvalteren har fått beskjed fra Riksrevisjonen om at sånt må ligge ved, når timene skal godkjennes. Økonomi kommer til å returnere samtlige innsendinger som ikke har vedlegg.

Vurdering

Til deg som sitter i et nasjonalparkstyre:

Du er nå opprettet som bruker i vårt lønssystem SAP, og kan levere reiseregning og godtgjørelse elektronisk. Det er valgfritt om du laster ned DFØ-appen eller bruker nettsiden Betalmeg – selvbetjening på nett.

Les mer om innlogging og levering av reiseregninger og godtgjørelse på DFØs nettsider: <https://dfo.no/kundesider/reiseregning/reiseregning-for-honorarmottakere>. Her finner du også filmer med veiledning om registrering av reiseregning og godtgjørelse. Nedenfor finner du supplerende informasjon om reiseregninger og godtgjørelse.

Som dokumentasjon på møte/oppdrag vil forvalter sende en e-post til møtedeltakerne med bl.a. antall timer for møtet, antall timer for forberedelse og servering. I tillegg vil det fremgå om det er godkjent bruk av bil. Denne e-posten må du legge ved reiseregning og godtgjørelse.

Reiseregning og krav om godtgjørelse sendes inn så snart som mulig etter at møtet/oppdraget er gjennomført.

For å sikre effektiv behandling av utbetalingen er det viktig at utfylling er riktig og har tilstrekkelig dokumentasjon. Reiseregningen og godtgjørelse returneres til deg om det er noe som mangler eller er fylt ut feil.

REISEREGNING

Reisen skal foretas på den for staten hurtigste og rimeligste måte når det samlet tas hensyn til alle utgifter, og til en effektiv og forsvarlig gjennomføring av reisen.

Her er en veiledning for registrering og dokumentasjon for de mest brukte reiseutgiftene:

- **Regulativ**
«Dagsreise» brukes på reiser uten overnatting.
«Tjenestereise på hotell» brukes på reiser med hotellovernatting.
«Tj.reise hybel/priv (m/kok) brukes på reiser med alle andre typer overnatting enn hotell.
- **Kollektiv transport**
Bruk utgiftstype «Kollektiv transport m/ 12 % mva». Kvittering er ikke nødvendig.
- **Taxi**
Bruk utgiftstype «Taxi m/ 12 % mva». Kvittering må lastes opp.
- **Hotell**
Navn og adresse på hotell skal alltid oppgis på reiseregningen uavhengig av hvem som betaler hotellet.
Hotell betalt av Fylkesmannen registreres med utgiftstype «Hotell betalt av virksomheten». Kvittering ikke nødvendig.
Hotell du har betalt for selv registreres med utgiftstype «Hotell m/ 12 % mva» for hotellrommet og «Måltider/frokost hotell» for frokost/annen bevertning. Kvittering må lastes opp.
Tips: Se på kvitteringen for oppdeling: Beløpet med 12 % mva er hotellrom og beløpet med 25 % mva er frokost/annen bevertning.
- **Fly**
Fly betalt av Fylkesmannen registreres med utgiftstype «Fly betalt av virksomheten». Boardingkort/flownkvittering må lastes opp.
Fly du har betalt for selv registreres med utgiftstype «Fly m/ 12 % mva». Kvittering og boardingkort/flownkvittering må lastes opp.

- **Bruk av egen bil**
Bruk av bil skal avtales med styreleder/forvalter. Kjørestrekning og antall km må spesifiseres.
- **Parkering**
Bruk utgiftstype «Parkering». Kvittering må lastes opp.
- **Kostgodtgjørelse**
Kostgodtgjørelse dekkes etter gjeldende regler for reise over 15 km og som varer utover 6 timer. Husk å registrere fradrag for de måltidene du ikke har dekket selv.

For mer informasjon om reiseavtalen vises det til kapittel 9.2 reiser innenlands eller 9.2 reiser utenlands i Statens Personalthåndbok, https://lovdata.no/dokument/SPH/sph-2020/KAPITTEL_9#KAPITTEL_9

GODTGJØRELSE

Her er en veiledning for registrering og dokumentasjon av godtgjørelse:

Velg «Registrer oppdrag»

- Formål: må fylles ut, f.eks. Ånderdalen nasjonalparkstyre.

Velg «Legg til godtgjørelse»

- Beskrivelse: må fylles ut, f.eks. styremøte 6.11, forberedelse styremøte 6.11
- Dato (dagens dato), lønnart, antall timer og sats.

Aktuelle lønntyper:

- 5511 Møtegodtgjørelse timer
- 5533 Tapt arbeidsfortjeneste

Satser for utvalgsgodtgjørelse per 01.01.2022

Arbeid i møte:

- Leder: kr 660 per time.
- Øvrige medlemmer: kr 499 per time.
- Selvstendig næringsdrivende (som i vesentlig utstrekning har utgifter til f.eks. eget kontor, behov for ekstrahjelp/avløser/vikar mv.) kan gis en høyere timesats for arbeid i møter: kr 1 373 per time.

Det gis utvalgsgodtgjøring for faktisk medgått tid for arbeid i møter inntil 6 timer per dag, og møteforberedelser. Fagdepartementet kan samtykke i at det gis utvalgsgodtgjøring for arbeid i møter utover 6 timer pr. dag dersom det kan oppnås vesentlige besparelser eller det av andre grunner anses nødvendig/særlig hensiktsmessig.

Møteforberedelse:

- Leder av utvalget, øvrige medlemmer og selvstendig næringsdrivende: kr 499 per time

Erstatning tapt arbeidsfortjeneste:

- Dokumentert tap i arbeidsinntekt inntil kr 2 191 per dag. Dokumentasjon må lastes opp.
- Ikke-dokumentert, men sannsynliggjort tap i arbeidsinntekt inntil kr 880 per dag.

For mer informasjon om styrer, råd og utvalg vises det til kapittel 10.14 i Statens Personalthåndbok, se <https://lovdata.no/dokument/SPHPM/pm-2021-22?userID=106486¬ificationKey=d45a92a4b106486>

From: Moe, Tonje Merete[fmtrtmw@statsforvalteren.no]

Sent: 30.12.2021 10:15:21

To: Østereng, Geir[fmfigos@statsforvalteren.no]; Vistnes, Ingunn

Ims[fmfiiivi@statsforvalteren.no]; Solbakke, Jørgen Eira[fmfijeso@statsforvalteren.no]; Salmila, Karoline[fmfikasa@statsforvalteren.no]; Kollstrøm, Rolf[fmfiresk@statsforvalteren.no]; Hansen, Stine Emilie Nøding[fmfisenh@statsforvalteren.no]; Blixgård,

Asgeir[fmtrakb@statsforvalteren.no]; Benonisen, Rune[fmtrrub@statsforvalteren.no]; Birkeland, Ingve[fmtribi@statsforvalteren.no]; Bjerka, Ida Steien[isbje@statsforvalteren.no]; Baardvik, Bjørn Morten[fmtrbmb@statsforvalteren.no]

Cc: Rushfeldt, Rannveig[fmfirru@statsforvalteren.no]

Subject: Oppdaterte satser 2022

Hei, og vel overstått jul til alle sammen!

Vil begynne med å takke for samarbeidet i 2021, og vi ser nå mot 2022 😊



Vedlagt er de oppdaterte satsene for 2022 som jeg ber dere om å dele med medlemmene i de ulike styrene. For de som ikke har sendt inn alle timer for møter holdt i 2021, skal satsene for det året benyttes.

Vi ber samtlige nå informere sine medlemmer om at **vedlegg som sier hvor mange timer møte og forberedelse var** legges ved honorarkrav når de sendes inn. Dette er viktig at dere sender til dem etter møtene.

Om det er noen av dere som ikke gjør dette i dag, hør med en kollega eller oss om hva som skal legges ved. Vi får beskjed fra Riksrevisjonen om at sånt må ligge ved, når vi godkjenner timene. Derfor kommer vi til å returnere samtlige innsendinger som ikke har vedlegg i 2022.

Det er bare å ta kontakt med Rannveig eller meg om det skulle være noe.

Med vennlig hilsen

Tonje Merete Moe

økonomirådgiver



Statsforvalteren i Troms og Finnmark

*Romssa ja Finnmarkku stáhtahálddašeaddji
Tromssan ja Finmarkun staatinhallittija*

Telefon 77 64 20 26
:
E-post: fmtrtmw@statsforvalteren.no
Web: www.statsforvalteren.no/tf

Retningslinjer for møtegodtgjøring i verneområde- og nasjonalparkstyrrer

(sist revidert 13.01.2022)

Det tas utgangspunkt i Statens personalhåndbok (kap. 10.14.2, gjeldende fra 1. januar 2022).

Utgangspunktet er at møter kan godtgjøres med **inntil 6 timer pr møtedag** (faktisk medgått tid), og godtgjøring for møteforberedelser (vurderes ut ifra saksmengde – men maksimum møtets lengde). Begrensingen på 6 timer er ikke absolutt etter de nye retningslinjene. Reisetid inngår ikke i beregnet møtetid.

Det beregnes kostgodtgjørelse, etter statens satser. Her inngår også reisetid. Men husk fratrukk ved servering av måltider (frokost, lunsj og/eller middag).

Møtegodtgjøring:

Alle deltagere i styremøtene har rett på møtegodtgjøring etter følgende satser:

Leder: kr 660,- pr time

Øvrige medlemmer: kr 499,- pr time

Leder skal ha ledergodtgjørelse kun for tidsbruk i møter han/hun leder, for øvrig skal leder ha samme sats som øvrige medlemmer (f.eks. for forberedelser til møter).

Selvstendig næringsdrivende, kan ha krav på egen sats. Dette forutsetter at hovedbeskjeftigelsen er som selvstendig næringsdrivende, med eget organisasjonsnummer. Forutsetter også at de i vesentlig utstrekning har utgifter til f. eks eget kontor, behov for ekstrahjelp/ avløser / vikar mv.

Følgende satser gjelder:

Arbeid i møter: kr 1373,- pr time

Møteforberedelser kr 499,- pr time

Dersom timesatsen for selvstendige næringsdrivende benyttes ved deltagelse i møter, skal det ikke utbetales erstatning for tapt arbeidsfortjeneste i tillegg.

Erstatning for tapt arbeidsfortjeneste

Dette kan utbetales i tillegg til ordinær møtegodtgjøring.

- 1) Dersom møtedeltager gjør krav på erstatning for tapt arbeidsinntekt, kan dette utbetales direkte til møtedeltager i henhold til gjeldende satser. Dokumentert tap forutsetter at arbeidsgiver framviser en bekreftelse på at møtedeltageren ikke har permisjon med lønn for å delta i det aktuelle møtet.
 - Dokumentert tap – inntil kr 2 191,- pr dag
 - Sannsynliggjort tap – inntil kr 880,- pr dag
- 2) Dersom virksomheten der møtedeltageren er ansatt framsetter faktureringskrav, kan tapte inntekter dekkes av oppdragsgiver. Det er fastsatt en veiledende sats på kr 1 443,- pr time +mva.

Når kan det utbetales møtegodtgjøring og erstatning for tapt arbeidsfortjeneste

- Ved alle ordinære møter i nasjonalpark- og verneområdestyrer (i hht antall timer brukt til møte og forberedelse)
- Ved deltakelse i kompetansedager for styret og befaringer for hele styret (leder skal ha ordinær møtegodtgjøring som for øvrige styremedlemmer med mindre han/hun leder eller har ansvaret for hele eller deler av dette)
- Ved deltakelse på møter og/eller befaringer i forbindelse med rollen som styremedlem/ styreleder.
- Ved deltagelse på nasjonalparkkonferanse og andre tilsvarende seminar/ konferanser
- Ved deltagelse på møter med departement/direktorat i forbindelse med forvaltningsordningen
- Ved deltagelse i tilsettingsprosesser.
- Ved deltakelse på studieturer utbetales det ikke møtegodtgjøring, med mindre det legges inn et styremøte som del av studieturen. Krav om tapt arbeidsfortjeneste kan utbetales.

From: Olav Nord-Varhaug[olav.nord-varhaug@miljodir.no]

Sent: 13.01.2022 15:10:56

To: Haugen, Jorunn[johau@statsforvalteren.no]; Gulbrandsen, Jenny Marie[fmavjmg@statsforvalteren.no]; Sødergren, Guro[fmavgso@statsforvalteren.no]; Odden, Alf[fmroaad@statsforvalteren.no]; Haug, Jørn Trygve[fmavjth@statsforvalteren.no]; Grevrusten, Stein Magne[fmopsmg@statsforvalteren.no]; Snøtun, Trygve[trsno@statsforvalteren.no]; Bøe Kildahl, Henriette Othilie[hotbk@statsforvalteren.no]; Valan, Sindre Kolstad[sikva@statsforvalteren.no]; Sveen, Kari[fmopksv@statsforvalteren.no]; Ullring, Ulf[fmopuul@statsforvalteren.no]; Liebe, Morten[fmopmli@statsforvalteren.no]; Sørli, Kristine[fmopkso@statsforvalteren.no]; Rødstøl, Mari Melbø[mamro@statsforvalteren.no]; Stensby, Trond[trste@statsforvalteren.no]; Berge, Eirin[fmopebe@statsforvalteren.no]; Nystuen, Hilde[fmhehiny@statsforvalteren.no]; Bjurstedt, Carl S.[fmopcsb@statsforvalteren.no]; Sem, Gunhild Kirsti[gukse@statsforvalteren.no]; Svendsgard, Bernhard[besve@statsforvalteren.no]; Nystad, Ingvild Hansen[fmrinny@statsforvalteren.no]; Skjelbostad, Isa[isskj@statsforvalteren.no]; Kvalshaug, Ole-Jakob[oljkv@statsforvalteren.no]; Aarstrand, Bjørnar[bjaar@statsforvalteren.no]; Pettersen, Oskar Nyheim[onpet@statsforvalteren.no]; Rova, Johan[jorov@statsforvalteren.no]; Ingvaldsen, Inge Sollund[fmnoiin@statsforvalteren.no]; Turtum, Marte[martu@statsforvalteren.no]; Halvorsen, Morten[mohal@statsforvalteren.no]; Buttingsrud, Trond Erik[fmuteb@statsforvalteren.no]; Jaren, Hege[fmuhja@statsforvalteren.no]; Olsen, Monika[fmosmoo@statsforvalteren.no]; Skjemstad, Oddrun[fmtrods@statsforvalteren.no]; Hansen, Stine Emilie Nøding[fmfisenh@statsforvalteren.no]; Benonisen, Rune[fmtrrub@statsforvalteren.no]; Blixgård, Asgeir[fmtrakb@statsforvalteren.no]; Bjerka, Ida Steien[isbje@statsforvalteren.no]; Vistnes, Ingunn Ims[fmfiiivi@statsforvalteren.no]; Salmila, Karoline[fmfikasa@statsforvalteren.no]; Østereng, Geir[fmfigos@statsforvalteren.no]; Solbakke, Jørgen Eira[fmfijeso@statsforvalteren.no]; Baardvik, Bjørn Morten[fmtrbmb@statsforvalteren.no]; Kollstrøm, Rolf[fmfiresk@statsforvalteren.no]; Birkeland, Ingve[fmtribi@statsforvalteren.no]; Tødås, Tore[fmtilto@statsforvalteren.no]; Thyrum, Kirsten[fmtilkth@statsforvalteren.no]; Bull, Hans[buhan@statsforvalteren.no]; Nisja, Eli Grete[fmtilgn@statsforvalteren.no]; Slettom, Lars[lasle@statsforvalteren.no]; Berger, Marit Sophie[fmtilmsb@statsforvalteren.no]; Pettersen, Roar[ropet@statsforvalteren.no]; Strand, Sigbjørn[stsig@statsforvalteren.no]; Moen, Hege Sæther[hesmo@statsforvalteren.no]; Sjømæling, Anne[ansjo@statsforvalteren.no]; Herregården, Kristian Kvaalen[krkhe@statsforvalteren.no]; Johannessen, Morten[fmtemjo@statsforvalteren.no]; Haavik, Astrid Bakke[fmhoabh@statsforvalteren.no]; Gjerde, Marthe[magje@statsforvalteren.no]; Hauge, Tor Arne[toaha@statsforvalteren.no]; Nedrelo, Eldrid[fmfene@statsforvalteren.no]; Nornes, Anbjørg[fmfano@statsforvalteren.no]; Vallestad, Jorunn[joval@statsforvalteren.no]; Røyrvik, Alf Erik[fmfalr@statsforvalteren.no]; Hafstad, Inge[fmtilha@statsforvalteren.no]

Subject: nye satser møtegodtgjørelse

Hei

Vi har oppdatert notatet om møtegodtgjørelse for styrearbeid med nye satser gjeldende fra 1.1.2022.

Mvh

Olav

Med hilsen

Olav Nord-Varhaug

fagdirektør, verneområdeseksjonen

Miljødirektoratet



Telefon: 03400 / 73 58 05 00

Mobil: 900 23242

E-post: olav.nord-varhaug@miljodir.no

miljodir.no - www.miljostatus.no



Spar miljøet - opprett digital postkasse på Norge.no



**Verneområdestyret
Nordkvaløya-
Rebbenesøya
landskapsvernområde**

**SKJEMA FOR DOKUMENTASJON AV DELTAKELSE I
STYREMØTE, NORDKVALØYA-REBBENESØYA
VERNEOMRÅDESTYRE**

Sted, dato:

Tidsbruk forberedelse: 2 timer

Tidsbruk møte:

Deltakere:

Mona Benjaminsen

Marlene Bråthen

Vegard Skjåvik

Marit Pettersen

Følgende medlemmer hadde meldt forfall:

Ingen

Matsservering: Det ble servert møtekaffe og lunsj.

Reise: Bruk av bil godkjent.

**Stine Emilie Nøding Hansen
verneområdeforvalter**



Saksfremlegg

Arkivsaksnr: 2022/785-8

Saksbehandler: Stine Emilie
Nøding Hansen

Dato: 21.02.2022

Utvalg	Utvalgssak	Møtedato
Nordkvaløya - Rebbernesøya verneområdestyre	13/22	07.03.2022

Forvalters innstilling

Saksopplysninger

Vurdering