

Protokoll fra styremøte 19. juni 2024

Øvre Pasvik nasjonalparkstyre / Pa'ččjoogg meermeä'ccstu'vrr



Øvre Pasvik
nasjonalparkstyre



Báhcaveaji
álbmotmea-
hceestivra



Pá'jj-Pa'ččjoogg
meermeä'cc

Tidspunkt: Onsdag 19. juni 2024 kl.10.00-15.00, 4,5 timer

Sted: Infopunkt Gjøken

Både styremedlemmer og varamedlemmer var innkalt, for å kunne bli kjent med Infopunkt Gjøken.

TILSTEDE

Styret Kurt Wikan, styremedlem Cecilie Hansen, styremedlem Staal Nilsen, styremedlem	Sekretariat: Rolf E. Sch. Kollstrøm, nasjonalparkforvalter
Meldt forfall Tove Alstadsæter, styremedlem Oddleif Wara, varamedlem Are Jørstad, varamedlem Elin Mathisen, varamedlem Amy Brox Webber, varamedlem	

Sak 11/2024 Åpning av møte, registrering og godkjenning

- Registrering av deltakere, styret er beslutningsdyktig.
- Cecilie Hansen underskriver protokollen.
- Innkalling og saksliste ble godkjent.
- Protokoll fra styremøtet den 04. april 2024 ble godkjent.

Sak 12/2024 Orienteringssaker

- Reviderte retningslinjer for møtgodtgjørelse i nasjonalpark- og verneområdestyrer, Miljødirektoratet mai 2024. Tatt til orientering.

- B. Minutes (referat) Møte I Pasvik-Enare cooperation. Møte Svanvik 15-16.06.2023, Tatt til orientering.
- C. TransParcNet samling Háldi Transboundary Area, Reisa-Kilpisjärvi, 01-05.09. 2024. Orientering om praktiske detaljer for de påmeldte. Tatt til orientering.
- D. Møte i Enare 6. September 2024, Årets møte Pasvik-Enare cooperation, se vedlagte agenda. Orientering under møtet. Tatt til orientering.
- E. Brev fra Direktoratet for mineralforvaltning datert 04.06.2024, - Tildeling av undersøkelsesretter til statens mineraler i områder Gjøkåsen 1-4. Forvalter sender en orientering til Direktoratet for mineralforvaltning med kopi til søker, med saksopplysninger om verneområdene som berøres.
- F. Godkjent DarkSky søknad. Tatt til orientering.
- G. Skogssamling 11-12. september 2024, med Anne Sverdrup-Thygeson, Sabima, FNF-Finnmark m.fl. Ytterligere informasjon kommer i løpet av sommeren.
- H. Møte med politimester. Orientering under møtet. Tatt til orientering.
- I. Eventuelt:
 - Fiber til Infopunkt Gjøken kommer i år.
 - Vipps-konto for Infopunkt Gjøken er opprettet -nr: 935122 (frivillig betaling for bålved og leie av møterom) Inntekter brukes til drift av anlegget. Styret får oversikt over bruken.
 - Reisestua fra Nakholmen, prosjekteringen av flytting fra Skogly til Gjøken er tilbudt Fiskebeck Prosjekt.
 - Forvalter har søkt S-V kommune om dispensasjon for motorferdsel i forbindelse med anlegg av sykkelsti utenfor Øvre Pasvik nasjonalpark.
 - Kloppelegging i nasjonalparken er ute på en anbudsrunde.

Sak 13/2024 Rammer og ansvar for opphold på Gjøken

Vi er inne i det første hele driftsåret for Infopunkt Gjøken. Det vil ikke være noen dedikerte ansatte på Gjøken i år. I samråd med vår partner NIBIO Svanhovd/Besøkssenter nasjonalpark, har vi åpnet for at ansatte på Svanhovd og styremedlemmer kan bo på Gjøken i år. Dette må avtales på forhånd og det følger med noen plikter. De som bor på Gjøken må være på tilbudssiden, og kunne gi enkel informasjon og guiding av besøkende til Gjøken og holde oppsyn med anlegget.

Dette må vi skriftlig gjøre i samråd med Svanhovd. Blir diskusjonssak under styremøtet.

Vedtak

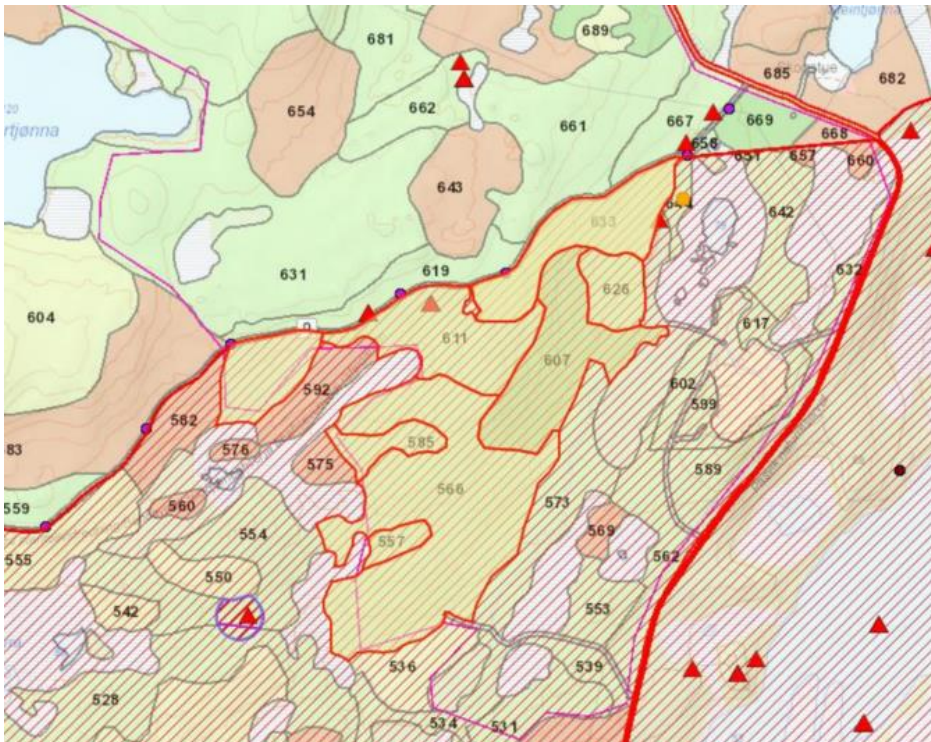
De som får bo på Gjøken får ansvar for:
Vertskapsrolle, snakke med og veilede gjestene
Ansvar for anlegget:

- Sjekke at utedo har dopapir og strø
- Holde orden ute, -plukke søppel
- Støvsuge og etter behov vaske gulv. Sette på opptaksmaskin og tørke over bord og kjøkkenbenker

Sak 14/2024 Søknad om tynningshogst i Øvre Pasvik landskapsvernområde

Søknaden fra FeFo kom via Skogbrukssjefen for Finnmark og nordre Nord-Troms den 21.03.2024. FeFo planlegger tynning av furuskog som har kommet opp etter 2. verdenskrig langs vegen mot Gjøkvann.

De ønsker også å tynne på sørøst-siden av vegen i Øvre Pasvik landskapsvernområde, i 7 definerte skogbestand, se kart. Søker ønsker her å tynne inntil 300 dekar med yngre furuskog med antatt volumuttak på 500 m³.



Kartet viser skogbestandene som er planlagt tynnet avgrenset med rød tynn strek.

I styremøte 04.04.2024 i sak 10/2024 vedtok nasjonalparkstyret å gi tillatelse til FeFo sin søknad om tynning av furu-ungskog i Øvre Pasvik landskapsvernområde, med vilkår om hensyn til kulturminner i området. Styret ba om at forvalter skrev et utkast til svarbrev for endelig vedtak i styret.

Vedtak

Nasjonalparkstyret for Øvre Pasvik godkjenner med hjemmel i verneforskriften for Øvre Pasvik landskapsvernområde §3, pkt 2.3, at FeFo tynner ungsbogen av furu i bestandene 557, 566, 585, 607, 611, 626 og 633 i landskapsvernområdet, jf kart. Styret anbefaler at tynningen gjøres slik at det ikke er behov for ytterligere skogkultur før bestandene er hogstmodne.

Vilkår for tillatelsen:

1. Hogst og transport i forbindelse med hogst skal skje på frossen mark.
2. Tynningen skal skje varsomt og ta hensyn til markvegetasjon og reinlav, og kulturminner.
3. Eventuelle sibirgran og tørrfuru skal ikke skades eller ødelegges.
4. Området må befares på forhånd. Kulturminner må oppmerkes i terrenget slik at de ikke skades i forbindelse med hogsten. Dette gjelder både strukturer i terrenget og gjenstander på bakken. Dette må være godkjent av forvalter før tynningen begynner.
5. Eksisterende grusveger må ved behov enten forsterkes på forhånd og/eller repareres i ettertid.
6. Publikumsinformasjon må ikke skades.
7. Alt drivstoff og avfall mv. skal ryddes og fjernes fra verneområdet.

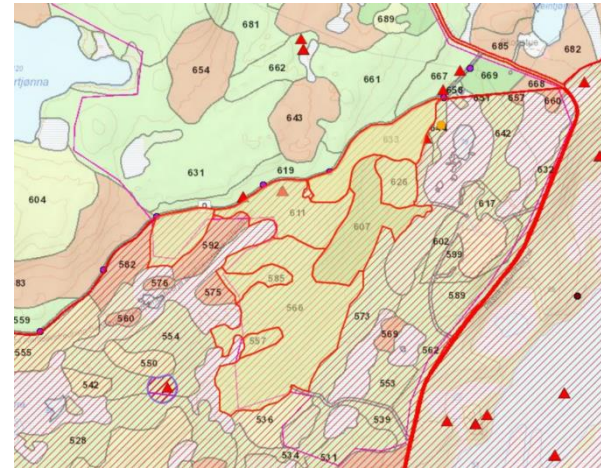
Ved brudd på vilkårene blir tillatelsen opphevet.

Bakgrunn

Formålet med vernet av [Øvre Pasvik landskapsvernområde](#) med plantelivsfredning, er å ta vare på et særpreget natur- og kulturlandskap med et rikt plante- og dyreliv, sikre variasjonsbredden av naturtyper i regionen og ta vare på landskapsformer og særpregede geologiske forekomster. Området skal kunne nyttes til reindrift og naturopplevelse.

Videre i verneforskriften heter det at i §3 Vernebestemmelser pkt 1.1 «Området skal vernes mot inngrep som vesentlig kan endre eller virke inn på landskapets art eller karakter.

For Øvre Pasvik landskapsvernområde gjelder følgende bestemmelser med tanke på fysiske tiltak, jf. § 3, punkt 1.1 i verneforskriften: "Med de unntak som følger av forskriften punkt 1.2. og 1.3 er det forbud mot oppføring av bygninger, anlegg eller andre faste innretninger, framføring av luftledninger, jordkabler og kloakkledninger, bygging av veier, drenering eller annen form for tørrlegging, uttak, oppfylling, planering og lagring av masse, uttak og fjerning av stein,



mineraler og fossiler, bergverksdrift, neddemming av nye områder, nydyrking, endring av treslagssammensetning, hensetting av campingvogner og bobiler for overnatting. Opplistingen er ikke uttømmende”.

Bestemmelsene i pkt. 1.1 er ikke til hinder for:

- a. Vedlikehold av eksisterende bygninger og anlegg, herunder opparbeidede bilveier med tilhørende parkeringsplasser.

Videre i verneforskriften heter det at i §3 Vernebestemmelser, pkt 2 om plantelivet:

- 2.1 Plantelivet skal beskyttes mot skade og ødeleggelse. Sibirgran og tørrfuruer er fredet mot all skade og ødelegging. Innføring av nye plantearter er forbudt.

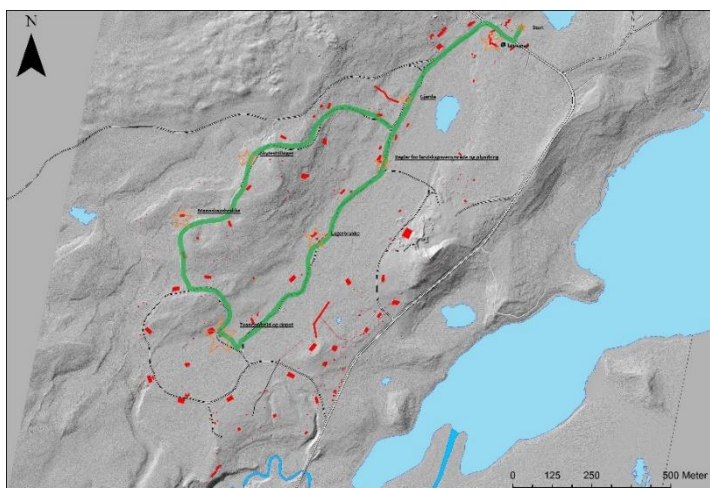
I verneforskriften er det en hjemmel for at nasjonalparkstyret kan gi tillatelse til hogst i §3 Vernebestemmelser, pkt 2. Plantelivet, pkt 2.3:

«Hogst kan skje i henhold til gjeldende verneskogbestemmelser. All hogst skal på forhånd være godkjent av de lokale skogmyndighetene og forvaltningsmyndigheten. Hogst og transport i forbindelse med hogst skal som hovedregel skje på frossen mark. I områder med tørr skogbunn kan hogst skje uavhengig av frostforholdene, dersom det kan skje uten at skogbunnen påføres skader.»

I [forvaltningsplanen](#) for nasjonalpark og landskapsvernområdet (2009) heter det at «Etter søknad kan det i nærmere angitte deler av landskapsvernområdet gis tillatelse til:

- tynning og ungskogpleie
- tilrettelegging av vinterveier
- sluttavvirkning

Når Finnmarkseiendommens kommende landskapsplan er utarbeidet og godkjent kan det være aktuelt å gi flerårige tillatelser for skogbrukstiltak som er avklart i landskapsplanen.»



Luftwaffeleiren dekker et område på 1,2 kvadratkilometer og inneholder 319 kulturminner av ulike typer. Her er for eksempel, skytestillinger, brakkeruiner, piggrådgerder, møddinger, latriner, brønner, og utkikkstårn. Store mengder gjenstander ligger også fortsatt igjen. Her finnes dessuten eldre skoltesamiske tufter fra 1800-tallet.

Kartet over viser Luftwaffe-leiren i Øvre Pasvik landskapsvernområde. Planlagt kultursti er markert med grønn strek. Rødt viser kulturminner kartlagt av arkeologer. Les mer: [Munin: Arkeologisk registrering av Luftwaffe-leiren ved Gjøkåsen \(uit.no\)](#)

Vurdering

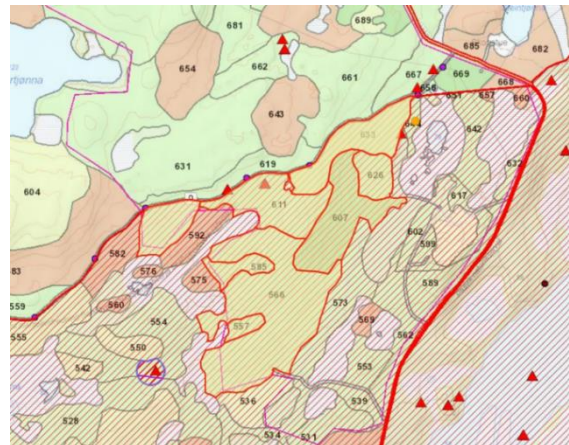
FeFos søknad er videresendt av Skogbrukssjefen i Finnmark og nordre Nord-Troms. Forvalter oppfatter derfor at søknaden er godkjent av skogbruksmyndighetene.

Kunnskapsgrunnlaget om verneverdiene er gode i området, slik at føre-var-prinsippet NML §9 ikke er aktuelt. Nasjonalparkstyret har kartlagt verdiene knyttet til kulturminner og vegetasjon/furuskogen i landskapsvernområdet. I aktuelle område er det i hovedsak yngre furuskog som er kommet opp etter 2. verdenskrig med lav biologisk mangfoldverdi.

Imidlertid er tynningshogsten planlagt i Luftwaffe-leiren som inneholder svært mange kulturminner fra andre verdenskrig. Her har nasjonalparkstyret også planlagt en kultursti som i stor grad vil følge eksisterende grusvegene fra krigens dager. Derfor må driftsteknikken ved bruk av hogstmaskiner planlegges og tilpasses for å ivareta hensyn til kulturminnene og beskaffenheten til grusvegene.

Forslag til vedtak

Nasjonalparkstyret for Øvre Pasvik godkjenner at FeFo tynner ungskogen av furu i bestandene 557, 566, 585, 607, 611, 626 og 633 i Øvre Pasvik landskapsvernområde, jf kart. Styret anbefaler at tynningen gjøres slik at det ikke er behov for ytterligere skogkultur før bestandene er hogstmodne.



Vilkår for tillatelsen:

1. Hogst og transport i forbindelse med hogst skal skje på frossen mark.
2. Tynningen skal skje varsomt og ta hensyn til markvegetasjon og reinlav, og kulturminner.
3. Eventuelle sibirgran og tørrfuru skal ikke skades eller ødelegges.
4. Området må befares på forhånd. Kulturminner må oppmerkes i terrenget slik at de ikke skades i forbindelse med hogsten. Dette gjelder både strukturer i terrenget og gjenstander på bakken. Dette må være godkjent av forvalter før tynningen begynner.
5. Eksisterende grusveger må ved behov enten forsterkes på forhånd og/eller repareres i ettertid.
6. Publikumsinformasjon må ikke skades.
7. Alt drivstoff og avfall mv. skal ryddes og fjernes fra verneområdet.

Ved brudd på vilkårene blir tillatelsen opphevet.

Styrets behandling

Forvalter opplyste at forslag til vedtak manglet henvisning til hjemmelen i verneforskriften. Styret vedtok var som innstillingen, men med tillegg at hjemmelen måtte inn i vedtaket.

Sign.

Kurt Wikan leder

Rett protokoll bekreftes:

Sign.

Cecilie Hansen