



Verneområdestyret
Setesdal Vesthei,
Ryfylkeheiane og
Frafjordheiane

Møteprotokoll

Utvalg: Verneområdestyret for SVR

Møtested: Energihotellet, Nesflaten

Dato: 03.09.2024

Tidspunkt: 17:00 - 19:00

Følgende faste medlemmer møtte:

Navn	Funksjon	Representerer
Jonny Liland	Leder	
Margit Dale	Medlem	
Marit Høie	Medlem	
Inger Lise Lund Stulien	Medlem	
Anne Eikerapen	Medlem	
Janne Nystøl	Medlem	
Hans Blattmann	Medlem	
Kenny Rettore	Medlem	
Jan Petter Gysland	Medlem	
Hayley Anita Henriksen	Medlem	
Anita Husøy Riskedal	Nestleder	

Følgende medlemmer hadde meldt forfall:

Navn	Funksjon	Representerer
Per Sverre Kvinlaug	MEDL	
Mads Drange	MEDL	

Følgende varamedlemmer møtte:

Navn	Møtte for	Representerer
Iren Klungveit Slagstad	Mads Drange	

Merknader:

Møtegodtgjersle for styremøte og synfaring tysdag 3. september er sett til 6 timar

Møtegodtgjersle for synfaring onsdag 4. september er sett til 6 timar

Øvrige frammøtte:

Navn

Alf Odden

Jørn Trygve Haug

Ida Christine Apalnes

Underskrift:

Vi bekrefter med underskriftene våre at det som er ført på de sidene vi har signert i møteboka, er i samsvar med det som ble vedtatt på møtet.

Saksliste

Utvalgs-saksnr	Innhold	Lukket	Arkiv-saksnr
ST 20/24	Godkjenning av innkalling og saksliste		
ST 21/24	Val av en representant til å skrive under møteprotokollen saman med styreleiar		
ST 22/24	Orienteringer		
ST 23/24	Referatsaker		
RS 113/24	Nytt vedtak - Innvilga søknad om dispensasjon til helikoptertransport til Stakkstøl i Vormedalsheia landskapsvernområde, gnr/bnr, 38/7, Hjelmeland kommune - Stian Mæland		2024/5722
RS 114/24	Innvilga søknad om utvida dispensasjon til helikoptertransport til Stranddalen turisthytte i Dyraheio landskapsvernområde, gnr/bnr, 39/1-2, Suldal kommune - Stavanger turistforening		2024/6061
RS 115/24	Innvilga søknad om dispensasjon til helikoptertransport til Grjotdalsneset i Dyraheio landskapsvernområde, gnr/bnr, 187/1, Suldal kommune - Suldal fjellstyre		2024/6070
RS 116/24	Innvilga søknad om helikoptertransport til Skjeraknuten i Frafjordheiane landskapsvernområde, gnr/bnr, 61/1, Gjesdal kommune - Norsk Institutt for naturforskning		2024/5419
RS 117/24	Innvilga søknad om landingsløyve med helikopter. Setesdal Vesthei-Ryfylkeheiane landskapsvernområde - Bygland 5/9 - Skarvebu Jan Ove Pytten Flodquist		2022/4860
RS 118/24	Innvilga søknad om dispensasjon til helikoptertransport til Hegnavatnet i Vormedalsheia landskapsvernområde, gnr/bnr, 39/1, Hjelmeland kommune - Enkel Bygg AS		2024/6220
RS 119/24	Innvilga søknad om dispensasjon til helikoptertransport av saltstein til Vestre Kaldafjell i Dyraheio landskapsvernområde, gnr/bnr, 55/1, Suldal kommune - Leiv-Einar Aarhus		2024/6327
RS 120/24	Innvilga søknad om dispensasjon til bruk av drone ved Kjerag i Frafjordheiane landskapsvernområde, gnr/bnr, 228/1, Sandnes kommune - Film in Norway		2024/6346
RS 121/24	Innvilga søknad om dispensasjon til helikoptertransport av saltstein til Kyrkjesteinsdalen i Dyraheio landskapsvernområde, gnr/bnr, 55/1, Suldal kommune - Tor Bjarne Flesjå		2024/6437
RS 122/24	Innvilga søknad om landingsløyve for helikopter. Setesdal Vesthei-Ryfylkeheiane landskapsvernområde. Store Halvorsvatn. 5/9 Hans Gaarder. . Bygland kommune		2024/6136

RS 123/24	Innvilga søknad om helikoptertransport til Dypingen i Frafjordheiane landskapsvernområde, gnr/bnr, 55/52, Gjesdal kommune - Daniel Frafjord	2024/6783
RS 124/24	Innvilga søknad om landingsløyve for helikopter for henting av felt storvilt. Setesdal Vesthei Ryfylkeheiane landskapsvernområde og Vidmyr naturreservat. 1/8 - 1/10 Veringsdalen s ameige. Bykle kommune	2024/6312
RS 125/24	Innvilga søknad om landingsløyve for helikopter. Setesdal Vesthei Ryfylkeheiane landskapsvernområde. Gaukhei 4/2. Eivind Jacobsen. Bygland kommune	2024/6568
RS 126/24	Innvilga søknad om bruk av snøscooter og landing med helikopter. Setesdal Vesthei Ryfylkeheiane landskapsvernområde. Skulebergtjønn og Breisletthei. 2/5 og 2/24. Sven Eidjord. Åseral kommune.	2024/6082
RS 127/24	Innvilga søknad om dispensasjon til bruk av drone ved Kjerag i Frafjordheiane landskapsvernområde, gnr/bnr, 228/1, Sandnes kommune - Thomas Marthinsen	2024/7082
RS 128/24	Innvilga søknad om helikoptertransport til Frafjordstølen i Frafjordheiane landskapsvernområde, gnr/bnr, 55/52, Gjesdal kommune - Erik Frafjord	2024/7080
RS 129/24	Innvilga søknad om dispensasjon til helikoptertransport til Tverrfjelldalen i Frafjordheiane landskapsvernområde, gnr/bnr, 248/1, Sandnes kommune - Tore Hans Mikkelsen	2024/7081
RS 130/24	Innvilga søknad om bruk av snøscooter og landing med helikopter. Setesdal Vesthei-Ryfylkeheiane landskapsvernområde - Åseral 2/9 - Kilen. Roger Thorsland	2024/5918
RS 131/24	Innvilga søknad. Landingsløyve for helikopter for henting av felt vilt. Setesdal Vesthei-Ryfylkeheiane landskapsvernområde. Vidmyr naturreservat. 1/1 - 1/2 - 1/6 - 1/7. Per-Torleiv Tveiten. Bykle kommune.	2024/6514
RS 132/24	Innvilga søknad om landingsløyve for helikopter. Setesdal Vesthei-Ryfylkeheiane landskapsvernområde. Flesjevannsteane. 4/1 Marcus Lauvrak. Bygland kommune	2024/6393
RS 133/24	Revidert snøskuterløyve. Setesdal Vesthei Ryfylkeheiane landskapsvernområde. 4/1 Heggland. Tor Eivind Vadlid. Bygland kommune	2023/6853
RS 134/24	Innvilga søknad om dispensasjon til helikoptertransport til Kurvatnet i Vormedalsheia landskapsvernområde, gnr/bnr, 41/3, Hjelmeland kommune - Geir-Ove Meland	2024/7603
RS 135/24	Innvilga søknad om landingsløyve for helikopter. Storevatn i Åseral kommune. Setesdal Vesthei Ryfylkeheiane landskapsvernområde. Å Energi.	2024/7708

RS 136/24	Innvilga søknad om helikoptertransport til driftehytter og hytter aust for Frafjordhatten i Frafjordheiane landskapsvernområde, gnr/bnr, 56/2, 58/1-2, Gjesdal kommune - Per Terje Haaland		2024/7820
RS 137/24	Innvilga søknad om dispensasjon til bruk av drone til filmopptak ved Kjerag i Frafjordheiane landskapsvernområde, gnr/bnr, 228/1, Sandnes kommune - Bob Andre Engelsen		2024/7325
RS 138/24	Melding om vedtak. Løve til utviding og ombygging av utebod. Galtenvegen 19 i Hovden landskapsvernområde. Gnr. 1, bnr. 45. Jorunn Blindheim. Bykle kommune		2022/528
RS 139/24	Innvilga søknad om dispensasjon til bruk av drone ved Kjerag i Frafjordheiane landskapsvernområde, gnr/bnr, 228/1, Sandnes kommune - Adrian Grimelind		2024/8148
RS 140/24	Innvilga søknad om landingsløve for helikopter. Setesdal Vesthei-Ryfylkeheiane landskapsvernområde - Vidalega - Lykkje - Gaukhei - Strondelega. Karl Martin Matningsdal. Bygland og Valle kommune		2024/7089
ST 24/24	Søknad om løve til maskinpreparering og kvisting. Sloaroslypa, Storenos 1, Storenos 2 og Vidmyr. Setesdal Vesthei Ryfylkeheiane landskapsvenrområde. Vidmyr naturreservat. Bykle kommune.		2018/1426
ST 25/24	Melding av ulovleg motorferdsel ved Kjerag i Frafjordheiane landskapsvernområde, gnr/bnr, 222/1, Sandnes kommune	X	2024/8284
ST 26/24	Søknad om dispensasjon til helikopterlandingar på Kjerag i Frafjordheiane landskapsvernområde under Heliboogie 2025, gnr/bnr, 222/1, Sandnes kommune - SBK - BASE		2024/7977
ST 27/24	Eventuelt		

ST 20/24 Godkjenning av innkalling og saksliste

Saksprotokoll i Verneområdestyret for SVR - 03.09.2024

Behandling

Vedtak

Møteinnkalling og saksliste vart godkjent

ST 21/24 Val av en representant til å skrive under møteprotokollen saman med styreleiar

Saksprotokoll i Verneområdestyret for SVR - 03.09.2024

Behandling

Vedtak

Anita Husøy Riskedal vart valt til å skrive under møteprotokollen saman med styreleiar.

ST 22/24 Orienteringer

Saksprotokoll i Verneområdestyret for SVR - 03.09.2024

Behandling

Den nye verneområdeforvaltaren på Sirdalskontoret vart presentert. Ida vil ha kontor plass på kommunehuset på Tonstad.

Barmarkskøyring i Vidmyr naturreservat.

Forvaltningssekretariatet orienterte om nyleg oppdaga barmarkskøyring i Vidmyr naturreservat. Køyrespor fleire stader sør i naturreservatet. Forvaltningssekretariatet ser før seg å melde saka til politiet. Vert sett opp som referatsak til styret.

Driftsbudsjettet for forvaltarane

Forvaltningssekretariatet orienterte om innsparingar på forvaltarane sitt driftsbudsjett. Inneber i grove trekk ei halvering frå tidlegare år og vil gå mykje utover aktiviteten. Gjeld i første rekke forvaltarane tilsett hjå Statsforvaltaren i Agder. Eine forvaltaren har nå brukt opp sitt driftsbudsjett og vil i svært avgrensa grad kunne være ute i felt resten av hausten. Forvaltningssekretariatet fekk i oppdrag å lage eit notat om stoda og at dette vert lagt fram for arbeidsutvalet.

Styremøte og heiplansamling 23 – 25 oktober på Hovden

Styremøtet vert flytta fram ein time og startar kl. 16.00 23. oktober. Dette grunna KLD sin innbyding til kommunar og fylkeskommunar om møte om tiltaksplanarbeidet 23. oktober kl. 19.00 – 20.30 same stad. Styremøtet held fram 24.10 på føremiddag viss behov. Verneområdestyret har i tillegg fått innbyding til ope møte om tiltaksplanarbeidet 24. oktober kl. 17.00 – 18.30. Forvaltar Jørn Haug sørger for felles påmelding her.

NB! Dei frå verneområdestyret som ønskjer å vera med på heiplansamlinga 24. – 25. oktober (lunsj til lunsj) må sjølv melde seg på og tinge overnatting.

Vedtak

ST 23/24 Referatsaker

Saksprotokoll i Verneområdestyret for SVR - 03.09.2024

Behandling

Hans Blattmann stilte spørsmål om omfanget av helikopterbruk knytt til henting av felt storvilt. Etter forvaltningssekretariatet si oppfatning er omfanget lite i høve til anna helikopterbruk. Forvaltningssekretariatet fekk i oppdrag å orientere nærare om dette i neste styremøte.

Vedtak

ST 24/24 Søknad om løyve til maskinpreparering og kvisting. Sloaroslypa, Storenos 1, Storenos 2 og Vidmyr. Setesdal Vesthei Ryfylkeheiane landskapsvenrområde. Vidmyr naturreservat. Bykle kommune.

Forvaltar si innstilling

Med heimel i *Forskrift om vern av Setesdal Vesthei Ryfylkeheiane landskapsvernrområde* kap. 4 pkt. 5.5 bokstav a, d og e, samt *Naturmangfaldslova* § 48, gir verneområdestyret Hovden Hytteservice løyve til maskinpreparering av Sloaroslypa, Storenos 1 og Storenos 2 slik det er merka av på kartet i vedtaket. Løyvet gjeld for åra 2025 og 2026. Løyvet gjeld også for bruk av snøskuter til merking av løypene og vedlikehald av merkinga gjennom sesongen.

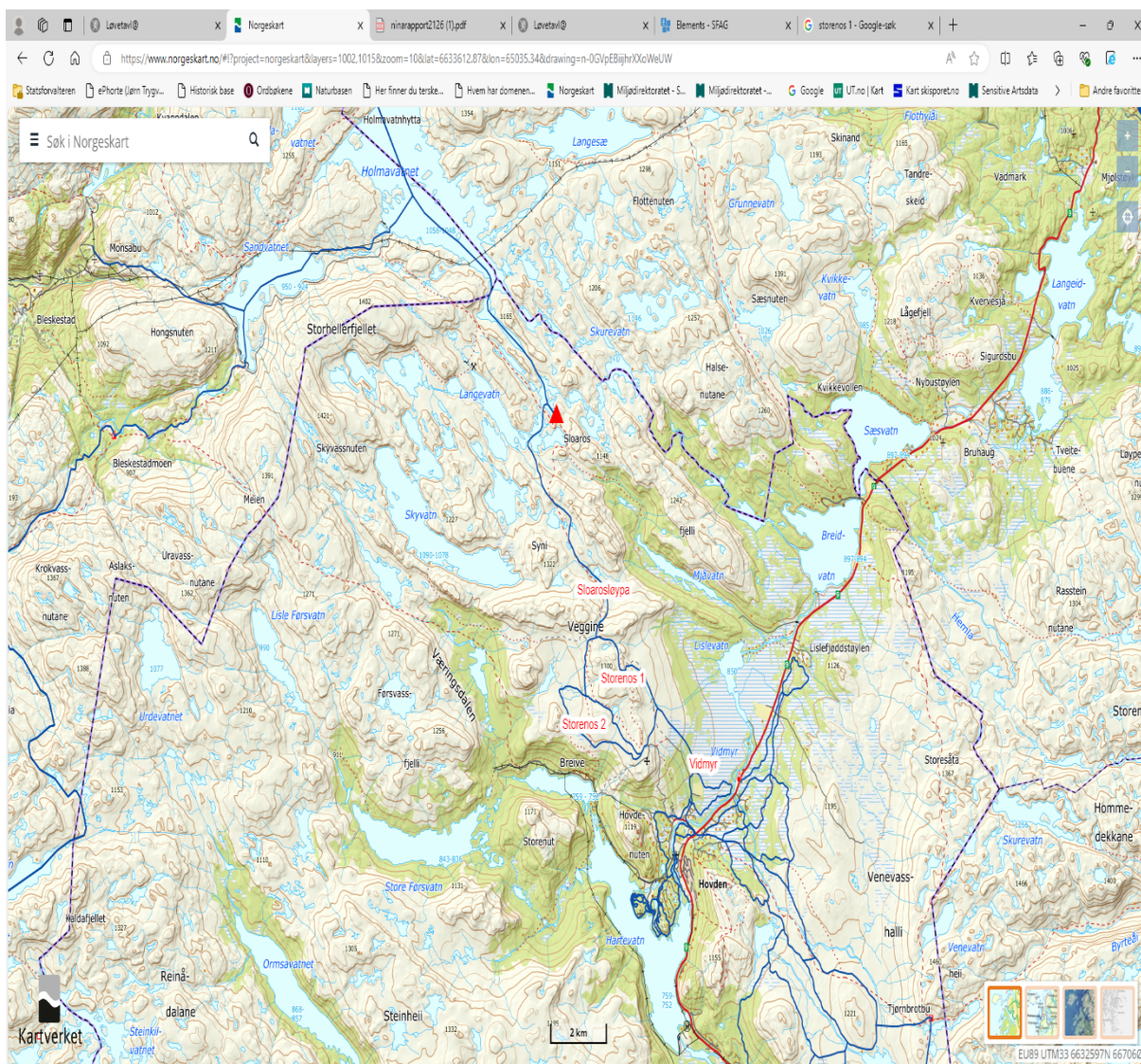
For løyvet gjeld følgjande vilkår.

- Sloaroslypa, frå Krossloskardet til Langvatn, kan preparerast fredag før palmesundag t.o.m 2. påskedag.
- Storenos 1 og Storenos 2 kan preparerast torsdag til søndag frå sesongstart til og med 24. april. I vinterferien og påsken kan dei preparerast alle vekedagar.
- Tidspunkt for merking av løypene Storenos 1 og Storenos 2 følgjer datoane for preparering ref. prikkpunkt 2 ovanfor. Merking av Sloaroslypa kan gjerast frå fredag før første vinterferieveke i 2025. Etter dette vil det ved bli vurdert om også merking av Sloaroslypa skal utsettast til påske.
- Om det vert observert villrein, eller nye spor etter villrein, i områda der traseane går, skal løypekøyraren straks vende og køyre tilbake i dei oppkøyrde spora, med berrebelte og ikkje sporsetjaren nede i snøen. I slike tilfelle skal tiltakshavar konsultere forvaltningsstyresmakta før løypa eventuelt blir køyrd opp att eller fullført. Om det er melding om villrein, eller posisjonar frå GPS-merka villrein i områda der traseane går, skal ikkje dei nemnde tre traseane preparerast i det heileteke. I alle høve skal det gå minimum tre dagar før neste forsøk på preparering.

- Innan 1. juni kvart år må det sendast inn logg for prepareringa av Sloarosløypa, inneverande sesong. Loggen skal sendast forvaltningssekretariatet for SVR.

Med heimel i Naturmangfaldslova § 48 får Hovden hytteservice løyve til merking og preparering av skiløypa i Vidmyr naturreservat slik det går fram av kartet i vedtaket. Merking og preparering kan skje frå sesongstart til og med 30. april. Løyvet gjeld t.o.m 30. april 2026.

Kart med godkjende trasear. Sloarosløypa, Storenos 1, Storenos 2 og Vidmyr merka med blå line.



Med heimel i naturmangfaldslova § 48 får Hovden hytteservice avslag på del av søknaden som gjeld preparering av Sloarosløypa utanom påskeveka.

Som grunngeving for vedtaket legg verneområdestyret vekt på at løypene Storenos 1, Storenos 2 og Vidmyr er del av godkjend sti og løypeplan for Bykle kommune. Dei ligg nær område det frå før er mykje aktivitet og kan såleis bidra til kanalisering av ferdsla.

For avslag på preparering av Sloarosløypa utanom påskeveka legg verneområdestyret vekt på at det ikkje er tilrådeleg å halde fram med å styre ferdsla inn i eit svært viktig vinterbeiteområde

for villrein. Registrering av ferdsla i løypa i 2022 og 2023 syner at tal passeringar er av eit slikt omfang at traseen verkar som ein barriere for at villreinen kan trekke gjennom området. Trekkbarrieren er beskrive i klassifiseringa av dei ti nasjonale villreinområde frå 2022, der det er lagt til grunn ein reduksjon i trekkaktiviteten på 50 – 90 %. For å betre tilhøva for villreinen og betre tilgangen på vinterbeitet er det vesentleg at ferdsla i området vert redusert. Det vert gjeven avslag på preparering av Sloarosløypa sjølv om denne er del av godkjend sti- og løypeplan. Dette skuldast tilgang på ny kunnskap gjennom ferdselsteljingane og klassifiseringa av dei nasjonale villreinområda.

Verneområdestyret meiner det er forsvarleg å tillate preparering i påskeveka då det har vore ein tendens til at villreinen har trekt ut til andre område seint i sesongen. Vidare bidreg det til kanalisering av ferdsla som ein uansett har seint på sesongen.

Etter § 10 i *Lov om motorferdsel i utmark* kan grunneigar nekte motorferdsel på sin eigedom. Vi oppmodar difor om at du hentar inn samtykke frå aktuelle grunneigarar der dette skulle være naudsynt.

--- slutt på innstilling ---

Saksprotokoll i Verneområdestyret for SVR - 03.09.2024

Hans Blattmann

Med heimel i Forskrift om vern av Setesdal Vesthei Ryfylkeheiane landskapsvernområde kap. 4 pkt. 5.5 bokstav a, d og e, samt Naturmangfaldslova § 48, gir verneområdestyret Hovden Hytteservice løyve til maskinpreparering av Sloarosløypa, Storenos 1 og Storenos 2 slik det er merka av på kartet i vedtaket. Løyvet gjeld for åra 2025 og 2026. Løyvet gjeld også for bruk av snøskuter til merking av løypene og vedlikehald av merkinga gjennom sesongen.

For løyvet gjeld følgjande vilkår.

- Sloarosløypa, frå Krossloskardet til Langvatn, kan preparerast i to vinterferiuker og påske t.o.m 2. påskedag.. Preparering kan tidlegast ta til fredag før vinterferien og fredag før palmesundag.
- Storenos 1 og Storenos 2 kan preparerast torsdag til søndag frå sesongstart til og med 24. april. I vinterferien og påsken kan dei preparerast alle vekedagar.
- Tidspunktet for merking (stikking) av Sloarosløypa, Storenos 1 og Storenos 2 følgjer tidspunkta for preparering.
- Om det vert observert villrein, eller nye spor etter villrein, i områda der traseane går, skal løypekøyraren straks vende og køyre tilbake i dei oppkøyrde spora, med berrebelte og ikkje sporsetjaren nede i snøen. I slike tilfelle skal tiltakshavar konsultere forvaltningsstyresmakta før løypa eventuelt blir køyrd opp att eller fullført. Om det er melding om villrein, eller posisjonar frå GPS-merka villrein i områda der traseane går, skal ikkje dei nemnde tre traseane preparerast i det heileteke. I alle høve skal det gå minimum tre dagar før neste forsøk på preparering
- Innan 1. juni kvart år må det sendast inn logg for prepareringa av Sloarosløypa, inneverande sesong. Loggen skal sendast forvaltningssekretariatet for SVR.

Med heimel i Naturmangfaldslova § 48 får Hovden hytteservice løyve til merking og preparering av skiløypa i Vidmyr naturreservat slik det går fram av kartet i vedtaket. Merking og preparering kan skje frå sesongstart til og med 30. april. Løyvet gjeld t.o.m 30. april 2026.

Som grunngeving legg verneområdestyret vekt på at traseane er del av godkjend sti- og løypeplan for Bykle kommune. Storenos 1, Storenos 2 og Vidmyr ligg nær område det frå før er mykje aktivitet og kan såleis bidra til kanalisering av ferdsla. Maskinpreparering av Sloarosløypa må reduserast i tid for å gi villreinen meir ro i svært viktige vinterbeiteområde. Registrering av vinterferdsla i Sloarosløypa syner også at ferdsla er av eit slikt omfang at den utgjer eit betydeleg hinder for at villreinen kan trekke over traseen. Løyvet vert gjeldande for to år. Det bør følgjast opp med registrering av ferdsla i traseen for å sjå om reduksjon i perioden for maskinpreparering har ønskja effekt.

Verneområdestyret er oppteken av at det finst er eit visst utval av høgjellsløyper på Hovden slik at ein har alternativ om nokre trasear mellombels vert stengd ned av omsyn til villrein. Vidare bør det etablerast gode alternative trasear før trasear vert lagt ned permanent.

Etter § 10 i Lov om motorferdsel i utmark kan grunneigar nekte motorferdsel på sin eigedom. Vi oppmodar difor om at du hentar inn samtykke frå aktuelle grunneigarar der dette skulle være naudsynt.

Behandling

Nytt framlegg til vedtak frå Hans Blattmann vart vedtatt med 10 mot 2 stemmar (Marit Høie og Anita Husøy Riskedal).

Vedtak

Med heimel i *Forskrift om vern av Setesdal Vesthei Ryfylkeheiane landskapsvernområde* kap. 4 pkt. 5.5 bokstav a, d og e, samt *Naturmangfaldslova* § 48, gir verneområdestyret Hovden Hytteservice løyve til maskinpreparering av Sloarosløypa, Storenos 1 og Storenos 2 slik det er merka av på kartet i vedtaket. Løyvet gjeld for åra 2025 og 2026. Løyvet gjeld også for bruk av snøskuter til merking av løypene og vedlikehald av merkinga gjennom sesongen.

For løyvet gjeld følgjande vilkår.

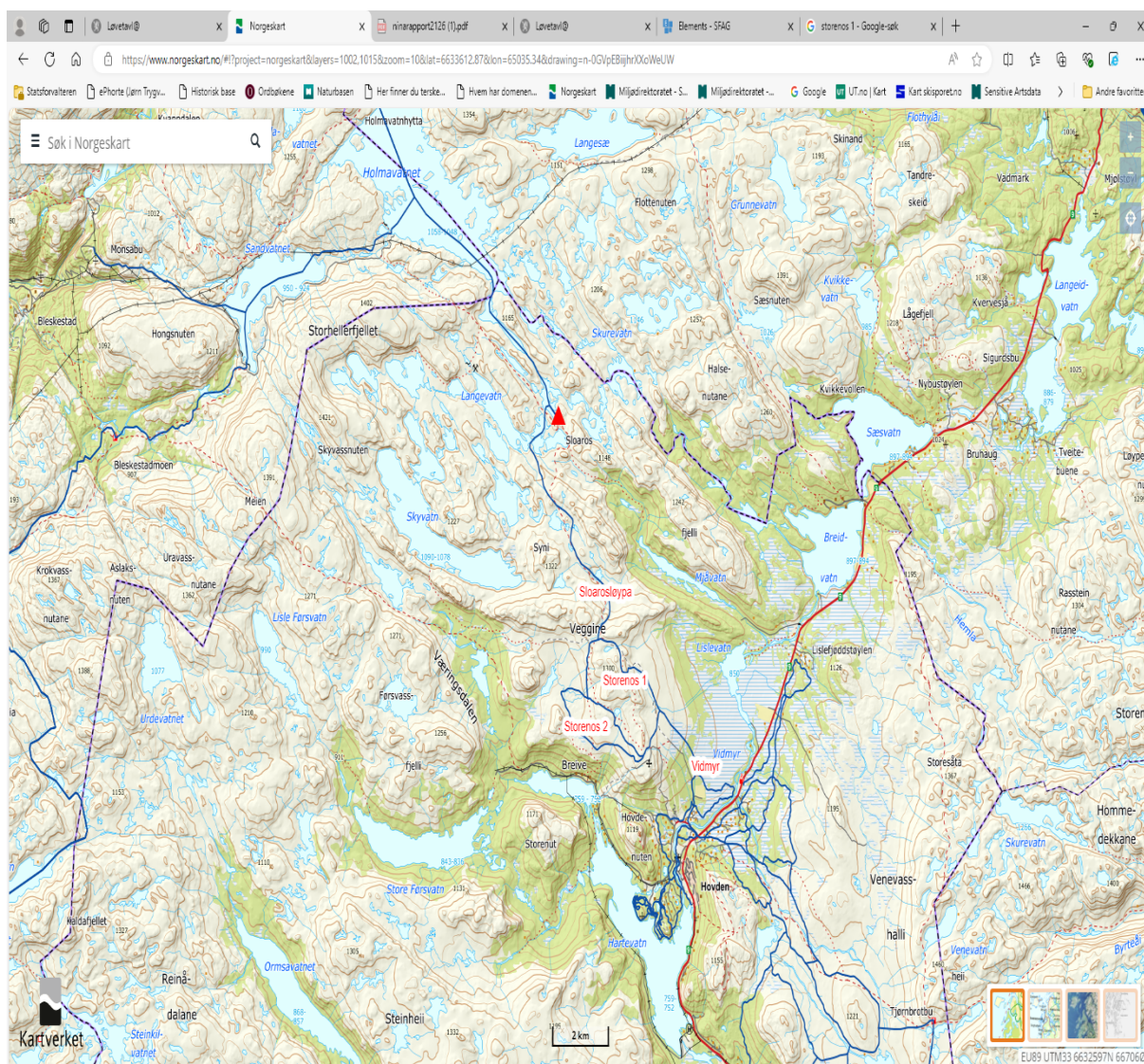
- Sloarosløypa, frå Krossloskardet til Langvatn, kan preparerast to vinterferieuker og påske t.o.m 2. påskedag. Preparering kan tidlegast ta til fredag før vinterferien og fredag før palmesundag.
- Storenos 1 og Storenos 2 kan preparerast torsdag til sundag frå sesongstart til og med 24. april. I vinterferien og påsken kan dei preparerast alle vekedagar.
- Tidspunkt for merking av løypene Storenos 1 og Storenos 2 følgjer datoane for preparering ref. prikkpunkt 2 ovanfor. Merking av Sloarosløypa kan gjerast frå fredag før første vinterferieveke i 2025. Etter dette vil det ved bli vurdert om også merking av Sloarosløypa skal utsettast til påske.
- Om det vert observert villrein, eller nye spor etter villrein, i områda der traseane går, skal løypekøyraren straks vende og køyre tilbake i dei oppkøyrde spora, med berrebelte og

ikkje sporsetjaren nede i snøen. I slike tilfelle skal tiltakshavar konsultere forvaltningsstyresmakta før løypa eventuelt blir køyrd opp att eller fullført. Om det er melding om villrein, eller posisjonar frå GPS-merka villrein i områda der traseane går, skal ikkje dei nemnde tre traseane preparerast i det heileteke. I alle høve skal det gå minimum tre dagar før neste forsøk på preparering.

- Innan 1. juni kvart år må det sendast inn logg for prepareringa av Sloarosløypa, inneverande sesong. Loggen skal sendast forvaltningssekretariatet for SVR.

Med heimel i Naturmangfaldslova § 48 får Hovden hytteservice løyve til merking og preparering av skiløypa i Vidmyr naturreservat slik det går fram av kartet i vedtaket. Merking og preparering kan skje frå sesongstart til og med 30. april. Løyvet gjeld t.o.m 30. april 2026.

Kart med godkjende trasear. Sloarosløypa, Storenos 1, Storenos 2 og Vidmyr merka med blå line.



Som grunngeving legg verneområdestyret vekt på at traseane er del av godkjend sti- og løypeplan for Bykle kommune. Storenos 1, Storenos 2 og Vidmyr ligg nær område det frå før er mykje aktivitet og kan såleis bidra til kanalisering av ferdsla. Maskinpreparering av Sloarosløypa må reduserast i tid for å gi villreinen meir ro i svært viktige vinterbeiteområde.

Registrering av vinterferdsloa i Sloarosløypa syner også at ferdsloa er av eit slikt omfang at den utgjer eit betydeleg hinder for at villreinen kan trekke over traseen. Løyvet vert gjeldande for to år. Det bør følgjast opp med registrering av ferdsloa i traseen for å sjå om reduksjon i perioden for maskinpreparering har ønskja effekt.


Verneområdestyret er oppteken av at det finst er eit visst utval av høgfjellsløyper på Hovden slik at ein har alternativ om nokre trasear mellombels vert stengd ned av omsyn til villrein. Vidare bør det etablerast gode alternative trasear før trasear vert lagt ned permanent.

Etter § 10 i Lov om motorferdsel i utmark kan grunneigar nekte motorferdsel på sin eigedom. Vi oppmodar difor om at du hentar inn samtykke frå aktuelle grunneigarar der dette skulle være naudsynt.

--- slutt på innstilling ---

ST 25/24 Melding av ulovleg motorferdsel ved Kjerag i Frafjordheiane landskapsvernområde, gnr/bnr, 222/1, Sandnes kommune

Forvaltar si innstilling



Saksprotokoll i Verneområdestyret for SVR - 03.09.2024

Behandling

Verneområdeforvaltar si innstilling vart samrøystes vedtatt.

Vedtak

ST 26/24 Søknad om dispensasjon til helikopterlandingar på Kjerag i Frafjordheiane landskapsvernområde under Heliboogie 2025, gnr/bnr, 222/1, Sandnes kommune - SBK - BASE

Forvaltar si innstilling

Med heimel i §2 og §3, punkt 5.1, i Føreskrift om vern av Frafjordheiane landskapsvernområde, samt §48 i naturmangfaldlova, får SKB BASE v/ Stein Edvardsen dispensasjon til 200 helikopterlandingar Kjerag i samband med transport av personar og utstyr til arrangementet Heliboogie 2025.

Dispensasjonen gjeld for tidsrommet 17-20. juni 2025 (torsdag-fredag). Verneområdestyret legg til grunn at forstyrninga av naturmangfald og fotturistar er relativt avgrensa, og går føre seg over eit så kort tidsrom at dette vurderast til å ikkje være i strid med verneføremålet.

Med heimel i § 48 i naturmangfaldlova får SKB BASE v/ Stein Edvardsen avslag på søknaden om dispensasjon eit samla tal på 300 helikopterlandingar ved Kjerag. Verneområdestyret grunnjev avslaget med vurderingane som vart gjort av Miljødirektoratet i deira klageavgjerd for Heliboogie 2020. Her blir det mellom anna satt ei øvre tak på 200 helikopterlandingar, for å avgrense størrelsen på arrangementet og konflikter mellom brukargrupper. Etter verneområdestyret si vurdering utgjør dette talet framleis rammene for dispensasjonen.

Dispensasjonen på omfattar transport av basehopperar, andre luftsportutøvarar, arrangørstab, filmmannskap og journalistar til og frå Kjerag. Dispensasjonen omfattar og transport av utstyr til desse aktivitetane. Denne utvidinga av dispensasjonen kan gjennomførast, da dette vil ikkje medføre fleire helikopterlandingar.

Verneområdestyret vidarefører vedtaket frå styresak 40/20, der det vart opna for passasjerar kan takast med på returflygingane frå Kjerag til Lysebotn. Andre kan dermed sitte på returtransportane frå Kjerag til Lysebotn dersom dette ikkje medføre auke i talet på transportar.

Helikoptertransportane skal gå føre seg mellom landingspunkta Lysebotn og Kjerag. Landingspunkt på Geitaneset kan brukast dersom det oppstår situasjonar der det blir nødvendig. Det skal følgjast flygeruter som er teikna inn på kartet i vedtaket.

Verneområdestyret vil presisere at det ikkje må takast med gjenstandar som kan medføre forsøpling utfor stupkanten, og at det må leverast inn rapportskjema over kor mange transportar som er gjennomførde til forvaltningssekretariatet innan 1. august 2025.

Kart over flygeruter

Vi vil og gjere merksam på at det i tillegg til dispensasjon etter verneføreskrifta, må innhentast nødvendig dispensasjon frå Sandnes kommune og samtykke frå grunneigar

Med heimel i §2 og §3, punkt 1.1, i Føreskrift om vern av Frafjordheiane landskapsvernområde, samt §48 i naturmangfaldlova, får SKB BASE v/ Stein Edvardsen dispensasjon til å sette opp ein mellombels installasjon ved ein uthoppstad under arrangementet "Heliboogie 2025" 17-20. juni 2025.

Installasjonen er ei rampe som skal «skyte» basehopperar ut over stupkanten.

Verneområdestyret legg vekt på at installasjonen er relativt liten og berre skal stå på staden inntil fire dagar. Det skal heller ikkje brukast boreboltar til forankring.

--- slutt på innstilling ---

Saksprotokoll i Verneområdestyret for SVR - 03.09.2024

Behandling

Verneområdeforvaltar si innstilling vart samrøysteis vedtatt.

Vedtak

Med heimel i §2 og §3, punkt 5.1, i Føreskrift om vern av Frafjordheiane landskapsvernområde, samt §48 i naturmangfaldlova, får SKB BASE v/ Stein Edvardsen dispensasjon til 200 helikopterlandingar Kjerag i samband med transport av personar og utstyr til arrangementet Heliboogie 2025. Dispensasjonen gjeld for tidsrommet 17-20. juni 2025 (tysdag-fredag). Verneområdestyret legg til grunn at forstyrringa av naturmangfald og fotturistar er relativt avgrensa, og går føre seg over eit så kort tidsrom at dette vurderast til å ikkje være i strid med verneføremålet.

Med heimel i § 48 i naturmangfaldlova får SKB BASE v/ Stein Edvardsen avslag på søknaden om dispensasjon eit samla tal på 300 helikopterlandingar ved Kjerag. Verneområdestyret grunngjev avslaget med vurderingane som vart gjort av Miljødirektoratet i deira klageavgjerd for Heliboogie 2020. Her blir det mellom anna satt ei øvre tak på 200 helikopterlandingar, for å avgrense størrelsen på arrangementet og konflikstar mellom brukargrupper. Etter verneområdestyret si vurdering utgjer dette talet framleis rammene for dispensasjonen.

Dispensasjonen på omfattar transport av basehopperar, andre luftsportutøvarar, arrangørstab, filmmannskap og journalistar til og frå Kjerag. Dispensasjonen omfattar og transport av utstyr til desse aktivitetane. Denne utvidinga av dispensasjonen kan gjennomførast, da dette vil ikkje medføre fleire helikopterlandingar.

Verneområdestyret vidarefører vedtaket frå styresak 40/20, der det vart opna for passasjerar kan takast med på returflygingane frå Kjerag til Lysebotn. Andre kan dermed sitte på returtransportane frå Kjerag til Lysebotn dersom dette ikkje medføre auke i talet på transportar.

Helikoptertransportane skal gå føre seg mellom landingspunkta Lysebotn og Kjerag. Landingspunkt på Geitaneset kan brukast dersom det oppstå situasjonar der det blir nødvendig. Det skal følgjast flygeruter som er teikna inn på kartet i vedtaket.

Verneområdestyret vil presisere at det ikkje må takast med gjenstandar som kan medføre forsøpling utfor stupkanten, og at det må leverast inn rapportskjema over kor mange transportar som er gjennomførde til forvaltningssekretariatet innan 1. august 2025.

Kart over flygeruter

Vi vil og gjere merksam på at det i tillegg til dispensasjon etter verneføreskrifta, må innhentast nødvendig dispensasjon frå Sandnes kommune og samtykke frå grunneigar

Med heimel i §2 og §3, punkt 1.1, i Føreskrift om vern av Frafjordheiane landskapsvernområde, samt §48 i naturmangfaldlova, får SKB BASE v/ Stein Edvardsen dispensasjon til å sette opp ein mellombels installasjon ved ein uthoppstad under arrangementet "Heliboogie 2025" 17-20. juni 2025. Installasjonen er ei rampe som skal «skyte» basehoppaparar ut over stupkanten.

Verneområdestyret legg vekt på at installasjonen er relativt liten og berre skal stå på staden inntil fire dagar. Det skal heller ikkje brukast boreboltar til forankring.

--- slutt på innstilling ---

ST 27/24 Eventuelt

Saksprotokoll i Verneområdestyret for SVR - 03.09.2024

Behandling

Vedtak