



Verneområdestyret
Setesdal Vesthei,
Ryfylkeheiane og
Frafjordheiane

Møteprotokoll

Utvalg: Verneområdestyret for SVR
Møtested: Sølvgården Hotell & Feriesenter, Rysstad
Dato: 28.05.2024
Tidspunkt: 13:15 - 16:00

Følgende faste medlemmer møtte:

Navn	Funksjon	Reprenterer
Jonny Liland	Leder	
Margit Dale	Medlem	
Marit Høie	Medlem	
Inger Lise Lund Stulien	Medlem	
Anne Eikerapen	Medlem	
Janne Nystøl	Medlem	
Hans Blattmann	Medlem	
Mads Drange	Medlem	
Anita Husøy Riskedal	Nestleder	
Jan Petter Gysland	Medlem	
Hayley Anita Henriksen	Medlem	

Følgende medlemmer hadde meldt forfall:

Navn	Funksjon	Reprenterer
Per Sverre Kvinlaug	MEDL	
Kenny Rettore	MEDL	

Følgende varamedlemmer møtte:

Navn	Møtte for	Reprenterer
Laila Espedal	Kenny Rettore	

Merknader:

Øvrige frammøtte:

Navn
Alf Odden
Jørn Trygve Haug

Underskrift:

Vi bekrefter med underskriftene våre at det som er ført på de sidene vi har signert i møteboka, er i samsvar med det som ble vedtatt på møtet.

Saksliste

Utvalgs- saksnr	Innhold	Lukket	Arkiv- saksnr
ST 12/24	Godkjenning av innkalling og saksliste		
ST 13/24	Val av en representant til å skrive under møteprotokollen saman med styreleiar		
ST 14/24	Orienteringer		
ST 15/24	Referatsaker		
ST 16/24	Saksframlegg - Setesdal Vesthei-Ryfylkeheiane landskapsvernområde - Sirdal - Håhellervatnet - arrangement - temadag for skoleelever - Sirdal Huskyfarm AS		2024/5678
ST 17/24	Uttale til sti-og løypeplan for Bygland kommune.		2021/193
ST 18/24	Søknad om bruk av helikopter for å legge ut gytegrus i bekkar i området Store Urevatn i Bykle kommune. Otteraaens Brugseierforening. Setesdal Vesthei Ryfylkeheiane landskapsvernområde.		2023/5859
ST 19/24	Eventuelt		

ST 12/24 Godkjenning av innkalling og saksliste

Saksprotokoll i Verneområdestyret for SVR - 28.05.2024

Behandling

Vedtak

Møteinnkalling og saksliste vart godkjent.

ST 13/24 Val av en representant til å skrive under møteprotokollen saman med styreleiar

Saksprotokoll i Verneområdestyret for SVR - 28.05.2024

Behandling

Vedtak

Mads Drange vart valt til å skrive under protokollen saman med styreleiar.

ST 14/24 Orienteringer

Saksprotokoll i Verneområdestyret for SVR - 28.05.2024

Behandling

Verneområdeforvaltar Alf Odden orienterte om den innkomne dispensasjonssøknaden frå Lyse Kraft, om opprusting og utviding av Røldal-Suldal reguleringane. Verneområdestyret vil få presentasjonen tilsendt saman med møteprotokollen.

Vedtak

ST 15/24 Referatsaker

Saksprotokoll i Verneområdestyret for SVR - 28.05.2024

Behandling

Det var ingen referatsakar til møte.

Om nokon av styremedlemmane ønskjer å sjå nærare på eit delegert vedtak er det enklaste å få saken tilsendt frå verneområdeforvaltarane.

Vedtak

ST 16/24 Saksframlegg - Setesdal Vesthei-Ryfylkeheiane landskapsvernområde - Sirdal - Håhellervatnet - arrangement - temadag for skoleelever - Sirdal Huskyfarm AS

Forvaltar si innstilling

Annet lovverk

Verneområdestyret for SVR gir Sirdal Huskyfarm v/Odd Kvinnen løyve til å gjennomføre eit arrangement med for skuleklasser ved rasteplassen ved Håhellervatnet og ved Fossebu. Løyvet gjeld for 04.06.2024, eventuelt ein dag seinare på sommaren. Løyve omfattar og nødvendig opprigging to dagar før arrangementet og nedrigging to dagar etter arrangementet. Øvre tal på deltakarar er sett til 120. Løyvet er gitt etter kapittel IV, punkt 4.1 i verneforskrifta for Setesdal Vesthei-Ryfylkeheiane landskapsvernområde. Løyve gjeld for område som er vist på kart i vedtaket.

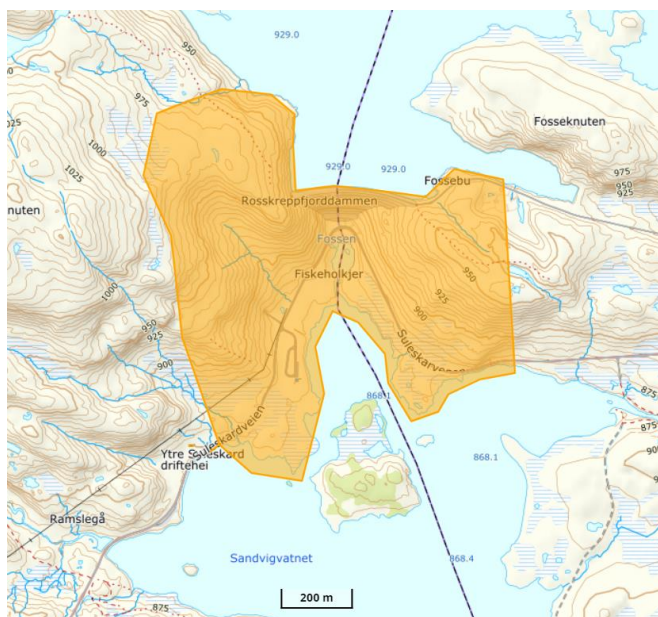
Løyve er gitt med desse vilkåra:

- Alt av søppel og avfall frå arrangementet skal transporterast ut av verneområde leverast på godkjend mottak
- Lavvoane og aktivitetane under arrangementet på plasserast slik at ein unngår slitasje på terrenget

Som grunngeving for løyvet legg verneområdestyret vekt på at arrangementet er lagt til eit område med mykje anna ferdsel og infrastruktur/inngrep, er av kort varigheit og ei tid på året der viltet er mindre sårbar for forstyrning. Det blir og lagt vekt på at arrangementet legg opp til å formidle verdifull kunnskap til skuleelevane i regionen.

mindre sårbar for forstyrring. Det blir og lagt vekt på at arrangementet legg opp til å formidle verdifull kunnskap til skuleelevane i regionen.

Kart over område for arrangementet.



--- slutt på innstilling ---

ST 17/24 Uttale til sti-og løypeplan for Bygland kommune.

Forvaltar si innstilling

Verneområdestyret syner til planforslag frå Bygland kommune dagsett 11.4.2024 *Plan for friluftslivet sine ferdselsårer.*

Gjeven arbeidsutvalet si uttale til oppstartsmeldinga, og føresetnaden for tilskot til planarbeidet gjennom verdiskapingsprosjektet, hadde verneområdestyret forventa at planen vart meir konkret i høve til å vurdere utfordringar og moglege tiltak knytt til eksisterande løypenett innafør vernegrensa. Verneområdestyret syner her til fokusområde SR 13 i delnorm 3 i klassifiseringa av dei ti nasjonale villreinområda. Det same gjeld eksisterande løypenett der dette går nær eit fåtal hekkelokalitetar for rovfugl.

Verneområdestyret vil oppmode kommunen til å ta føre seg desse problemstillingane før planen vert godkjend.

--- slutt på innstilling ---

Saksprotokoll i Verneområdestyret for SVR - 28.05.2024

Behandling

Einstemmig vedtatt som forvaltars innstilling.

Vedtak

Verneområdestyret syner til planforslag frå Bygland kommune dagsett 11.4.2024 *Plan for friluftslivet sine ferdselsårer.*

Gjeven arbeidsutvalet si uttale til oppstartsmeldinga, og føresetnaden for tilskot til planarbeidet gjennom verdiskapingsprosjektet, hadde verneområdestyret forventa at planen vart meir konkret i høve til å vurdere utfordringar og moglege tiltak knytt til eksisterande løypenett innafør vernegrensa. Verneområdestyret syner her til fokusområde SR 13 i delnorm 3 i klassifiseringa av dei ti nasjonale villreinområda. Det same gjeld eksisterande løypenett der dette går nær eit fåtal hekkelokalitetar for rovfugl.

Verneområdestyret vil oppmode kommunen til å ta føre seg desse problemstillingane før planen vert godkjend.

--- slutt på innstilling ---

ST 18/24 Søknad om bruk av helikopter for å legge ut gytegrus i bekkar i området Store Urevatn i Bykle kommune. Otteraaens Brugseierforening. Setesdal Vesthei Ryfylkeheiane landskapsvernområde.

Forvaltar si innstilling

Med heimel i verneforskrifta for *Setesdal Vesthei Ryfylkeheiane landskapsvernområde* kap. 4 pkt. 5.4 bokstav a, får Otteraaens Brugseierforening løyve til bruk av helikopter til frakt av gytegrus og kalkstein til kultivering av sju lokalitetar kring Store Urevatn i Bykle kommune. Løyvet gjeld også til frakt av naudsynt utstyr til å legge ut kalken og gytegrusen på lokalitetane.

Løyvet gjeld for inntil 42 landingar i perioden 1.6 – 16.8 eller i oktober månad 2024 Transporten skal gjennomførast på maksimalt to dagar for å avgrense perioden med forstyrning i området.

Vilkår for løyvet:

- Flyging skal skje etter kortaste rute mellom landingspunkta slik det går fram av kartet i vedtaket. For å redusere forstyrning av viltet skal det så langt som råd flygast minimum 300 meter over bakken mellom landingspunkta.
- Før flyging skal forvaltningssekretariatet kontaktast for oppdatert informasjon om det oppheld seg villrein nær dei aktuelle lokalitetane. I så fall skal flyginga utsettast.

- Om det vert registrert villrein langs flygeruta eller ved landingspunktta, skal flyging utsettast til det ikkje er fare for å uroe dyra.
- Tomme storsekkar skal fraktast ut av verneområdet så snart som råd etter utlegg.

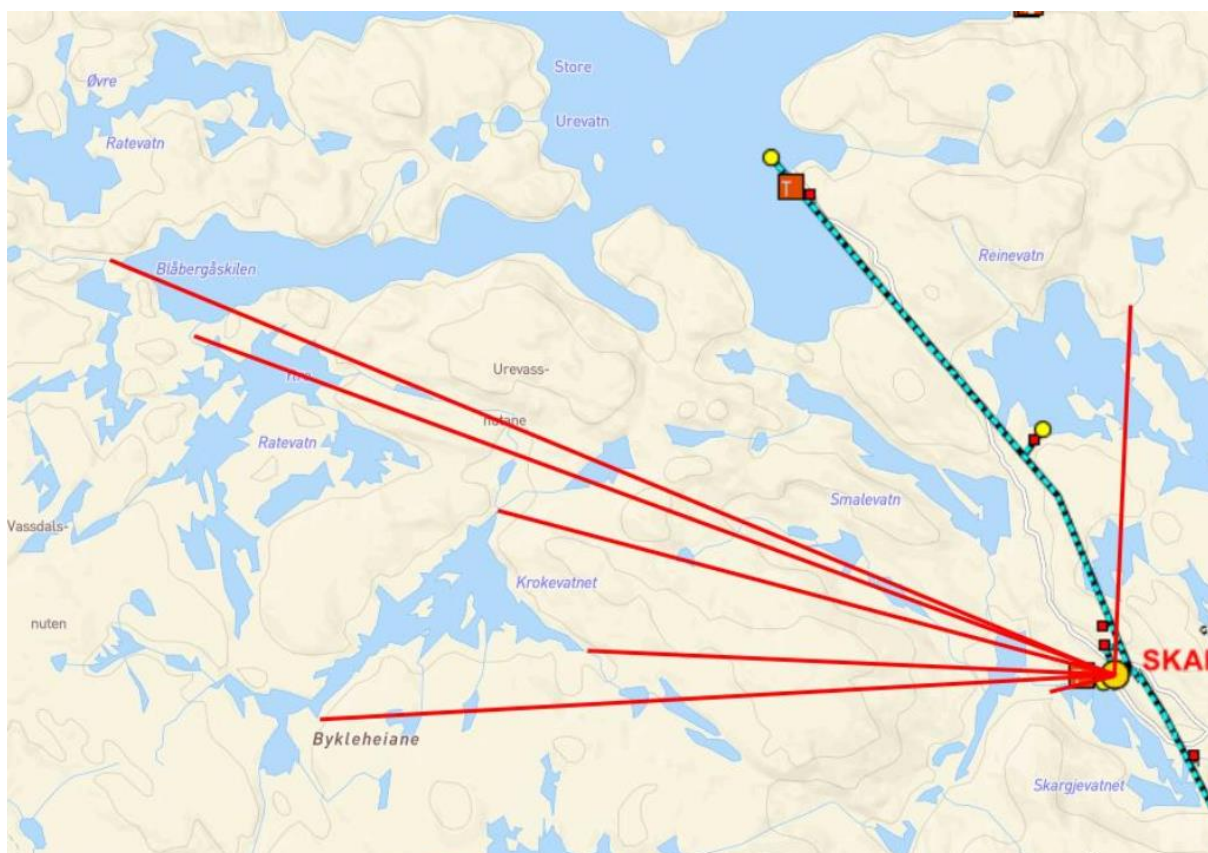
Med heimel i verneforskrifta kap. 4 pkt. 5.1 bokstav c gir verneområdestyret avslag på den delen av søknaden som gjeld flyging i perioden med reinsjakt, dvs. 26.8 – 30.9.

Verneområdestyret legg vekt på at utlegg av gytégrus og kalkstein vil erstatte årleg utsetting av fisk med bruk av bil og båt inn i området. Tiltaket krev ein omfattande bruk av helikopter, men forstyrring frå dette vil vera forbigåande og innafor ein kort periode ei tid på året då vilt og fugl er mindre sårbare for forstyrring. Vidare legg verneområdestyret vekt på at kultivering av vatna er del av konsesjonsvilkåra for vasskraftutbygginga i området.

I tråd med tidlegare praksis vert det ikkje gjeven løyve til flyging i perioden med reinsjakt. Dette for å unngå ekstra ei belastning for reinen i ein periode den alt er mykje uroa.

Verneområdestyret syner her til forvaltningsplanen kap. 2.4.3 og avgjersle i klagesak 36/22.

Godkjend flygerute og landingspunkt:



For landing med helikopter vil det i mange høve også vera naudsynt med løyve etter *Lov om motorferdsel i utmark*. Søknad om dette må sendast kommunen.

Etter § 10 i *Lov om motorferdsel i utmark* kan grunneigar nekte landing på sin eigedom. Om du skal lande på andre sin eigedom oppmodar vi difor om at du hentar inn samtykke frå aktuelle grunneigarar.

For å legge ut gytégrus og kalkstein kan det vera naudsynt med løyve etter *Forskrift om fysiske tiltak i vassdrag*. Tiltakshavar er sjølv ansvarleg for å hente inn slikt løyve.

Saksprotokoll i Verneområdestyret for SVR - 28.05.2024

Behandling

Einstemmig vedtatt som forvalters innstilling.

Vedtak

Med heimel i verneforskrifta for *Setesdal Vesthei Ryfylkeheiane landskapsvernområde* kap. 4 pkt. 5.4 bokstav a, får Otteraaens Brugseierforening løyve til bruk av helikopter til frakt av gytegrus og kalkstein til kultivering av sju lokalitetar kring Store Urevatn i Bykle kommune. Løyvet gjeld også til frakt av naudsynt utstyr til å legge ut kalken og gytegrusen på lokalitetane.

Løyvet gjeld for inntil 42 landingar i perioden 1.6 – 16.8 eller i oktober månad 2024 Transporten skal gjennomførast på maksimalt to dagar for å avgrense perioden med forstyrring i området.

Vilkår for løyvet:

- Flyging skal skje etter kortaste rute mellom landingspunkta slik det går fram av kartet i vedtaket. For å redusere forstyrring av viltet skal det så langt som råd flygast minimum 300 meter over bakken mellom landingspunkta.
- Før flyging skal forvaltningssekretariatet kontaktast for oppdatert informasjon om det oppheld seg villrein nær dei aktuelle lokalitetane. I så fall skal flyginga utsettast.
- Om det vert registrert villrein langs flygeruta eller ved landingspunkta, skal flyging utsettast til det ikkje er fare for å uroe dyra.
- Tomme storsekkar skal fraktast ut av verneområdet så snart som råd etter utlegg.

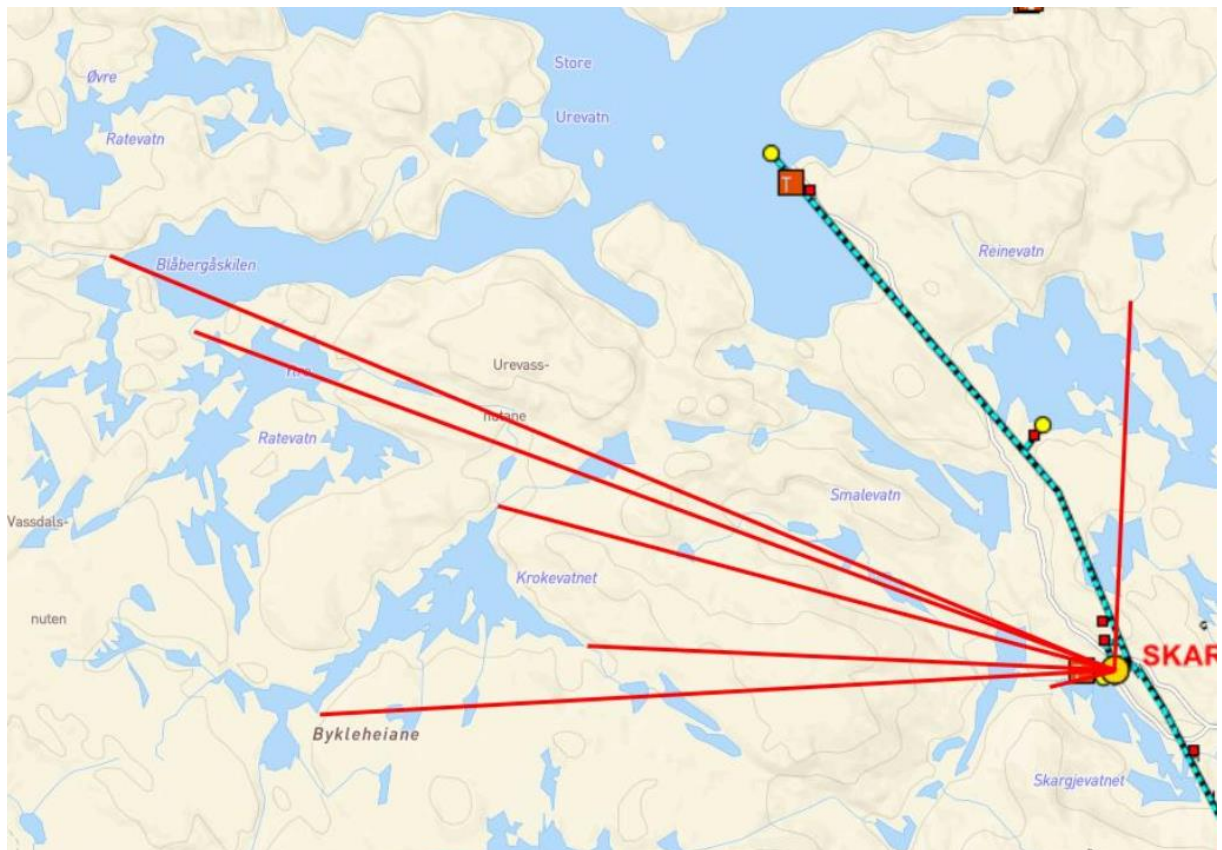
Med heimel i verneforskrifta kap. 4 pkt. 5.1 bokstav c gir verneområdestyret avslag på den delen av søknaden som gjeld flyging i perioden med reinsjakt, dvs. 26.8 – 30.9.

Verneområdestyret legg vekt på at utlegg av gytegrus og kalkstein vil erstatte årleg utsetting av fisk med bruk av bil og båt inn i området. Tiltaket krev ein omfattande bruk av helikopter, men forstyrring frå dette vil vera forbigåande og innafor ein kort periode ei tid på året då vilt og fugl er mindre sårbare for forstyrring. Vidare legg verneområdestyret vekt på at kultivering av vatna er del av konsesjonsvilkåra for vasskraftutbygginga i området.

I tråd med tidlegare praksis vert det ikkje gjeven løyve til flyging i perioden med reinsjakt. Dette for å unngå ekstra ei belastning for reinen i ein periode den alt er mykje uroa.

Verneområdestyret syner her til forvaltningsplanen kap. 2.4.3 og avgjersle i klagesak 36/22.

Godkjend flygerute og landingspunkt:



For landing med helikopter vil det i mange høve også vera naudsynt med løyve etter *Lov om motorferdsel i utmark*. Søknad om dette må sendast kommunen.

Etter § 10 i *Lov om motorferdsel i utmark* kan grunneigar nekte landing på sin eigedom. Om du skal lande på andre sin eigedom oppmodar vi difor om at du hentar inn samtykke frå aktuelle grunneigarar.

For å legge ut gytegrus og kalkstein kan det vera naudsynt med løyve etter *Forskrift om fysiske tiltak i vassdrag*. Tiltakshavar er sjølv ansvarleg for å hente inn slikt løyve.

--- slutt på innstilling ---

ST 19/24 Eventuelt

Saksprotokoll i Verneområdestyret for SVR - 28.05.2024

Behandling

Verneområdeforvaltar Jørn Haug varsla om at styret ville bli invitert til opninga av Bykle kommune si dagsturttte på Hovdenuten 22. juni. Styremedlemmane vil få tilsendt offisiell invitasjon.

Vedtak