



Verneområdestyret
Setesdal Vesthei,
Ryfylkeheiane og
Frafjordheiane

Møteprotokoll

Utvalg: AU i verneområdestyret for SVR

Møtested: , Teams

Dato: 20.01.2025

Tidspunkt: 08:00 - 09:00

Følgende faste medlemmer møtte:

Navn	Funksjon	Representerer
Jonny Liland	Leder	
Anita Husøy Riskedal	Nestleder	
Margit Dale	Medlem	
Inger Lise Lund Stulien	Medlem	
Hans Blattmann	Medlem	
Janne Nystøl	Medlem	

Følgende medlemmer hadde meldt forfall:

Navn	Funksjon	Representerer
Mads Drange	MEDL	

Merknader:

1 time for møtedeltaking

0.5 time til førebuing

Øvrige frammøtte:

Navn

Jørn Trygve Haug

Alf Odden

Ida Christine Apalnes

Underskrift:

Vi bekrefter med underskriftene våre at det som er ført på de sidene vi har signert i møteboka, er i samsvar med det som ble vedtatt på møtet.

Jonny Liland

Anita Husøy Riskedal

Saksliste

Utvalgs- saksnr	Innhold	Lukket	Arkiv- saksnr
AU 7/25	Godkjenning av innkalling og saksliste		
AU 8/25	Val av en representant til å skrive under møteprotokollen saman med styreleiar		
AU 9/25	Referatsaker		
AU 10/25	Orienteringssaker		
AU 11/25	Behandling av søknad om bruk av snøskuter - Kari Røynlid - Setesdal Vesthei-Ryfylkeheiane landskapsvernområde - Åseral kommune		2025/247
AU 12/25	Søknad om dispensasjon til utplassering av basestasjonar for elektronisk sporing av sau i Setesdal Vesthei Ryfylkeheiane og Frafjordheiane landskapsvernområder, Bygland, Sirdal, Gjesdal, Valle og Bykle kommunar - Jæren Smalalag		2025/633
AU 13/25	Søknad om dispensasjon til bruk av snøskuter til kjentmannsturar i SVR landskapsvernområde, Sandnes, Bykle, Valle og Sirdal kommunar - Øvre Sirdal Leitegruppe		2024/12225
AU 14/25	Søknad om dispensasjon til bruk av snøskuter til kjentmannsturar i SVR landskapsvernområde, Sandnes, Valle og Sirdal kommunar - Sandnes Røde Kors Hjelpekorps		2025/241
AU 15/25	Søknad om dispensasjon til bruk av snøskuter til kjentmannsturar i SVR landskapsvernområde, Sandnes, Bykle, Valle og Sirdal kommunar - Speidernes beredskapsgruppe Sør-Vest		2024/11848
AU 16/25	Søknad om dispensasjon til bruk av snøskuter til kjentmannsturar i Frafjordheiane og SVR landskapsvernområder, Sandnes, Gjesdal og Sirdal kommunar - Stavanger Røde Kors Hjelpekorps		2024/12292
AU 17/25	Søknad om dispensasjon til bruk av snøskuter til kjentmannsturar i Frafjordheiane og SVR landskapsvernområder, Sirdal kommune - Sandnes Røde Kors Hjelpekorps		2025/241
AU 18/25	Søknad om dispensasjon til bruk av snøskuter til kjentmannsturar i Frafjordheiane og SVR landskapsvernområder, Sandnes, Gjesdal og Sirdal kommunar - Speidernes beredskapsgruppe Sør-Vest		2024/11848
AU 19/25	Søknad om dispensasjon til bruk av snøskuter til kjentmannsturar i Frafjordheiane og SVR landskapsvernområder, Sandnes, Gjesdal og Sirdal kommunar - Øvre Sirdal Leitegruppe		2024/12225
AU 20/25	Søknad om bruk av snøskuter til kjentmannsturar i Frafjordheiane og SVR landskapsvernområder,		2024/11866

	Sandnes og Sirdal kommunar - Norsk Folkehjelp i Strand og Forsand	
AU 21/25	Søknad om dispensasjon til bruk av snøskuter til kjentmannsturar i Lusaheia og SVR landskapsvernområder, Hjelmeland og Bykle kommunar - Norsk Folkehjelp i Strand og Forsand	2024/11866
AU 22/25	Søknad om dispensasjon til bruk av snøskuter til kjentmannsturar i søre del av SVR landskapsvernområde, Sirdal og Bygland kommunar - Øvre Sirdal Leitegruppe	2024/12225
AU 23/25	Eventuelt	

AU 7/25 Godkjenning av innkalling og saksliste

Saksprotokoll i AU i verneområdestyret for SVR - 20.01.2025

Behandling

Vedtak

Møteinncalling og saksliste vart godkjent.

AU 8/25 Val av en representant til å skrive under møteprotokollen saman med styreleiar

Saksprotokoll i AU i verneområdestyret for SVR - 20.01.2025

Behandling

Vedtak

Anita Husøy Riskedal vart valt til å skrive under møteprotokollen saman med styreleiar.

AU 9/25 Referatsaker

Saksprotokoll i AU i verneområdestyret for SVR - 20.01.2025

Behandling

Det var inga referatsakar til møte.

Vedtak

AU 10/25 Orienteringssaker

Saksprotokoll i AU i verneområdestyret for SVR - 20.01.2025

Behandling

Det var inga orienteringssakar til møte.

Vedtak

AU 11/25 Behandling av søknad om bruk av snøskuter - Kari Røynlid - Setesdal Vesthei-Ryfylkeheiane landskapsvernområde - Åseral kommune

Saksprotokoll i AU i verneområdestyret for SVR - 20.01.2025

Behandling

Forvaltar si innstilling vart samrøystes vedtatt.

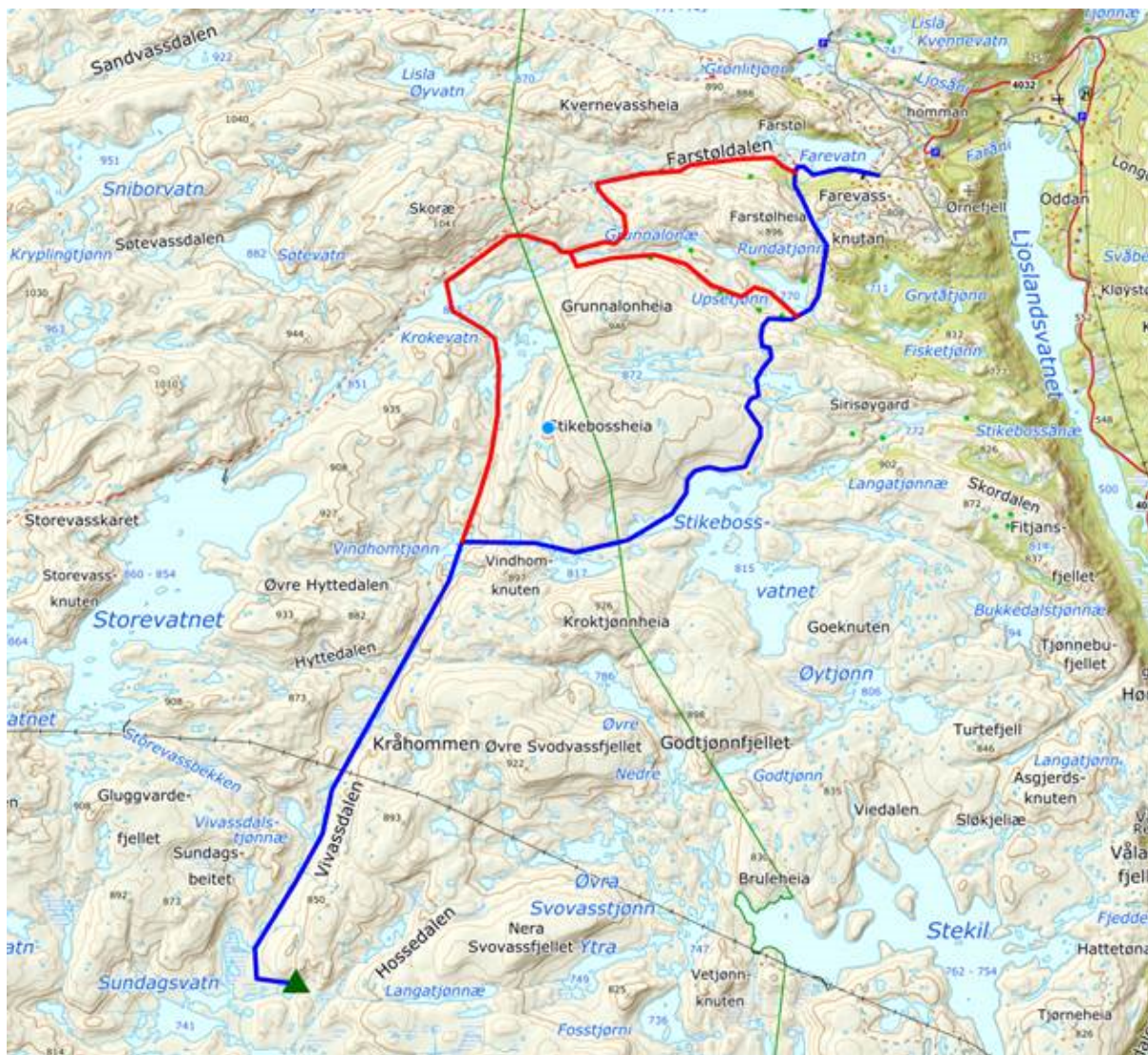
Vedtak

Med hjemmel i kap. IV pkt. 5.4.c. i *Forskrift om vern av Setesdal Vesthei-Ryfylkeheiane landskapsvernområde* får Kari Røynlid løyve til bruk av snøskuter til frak av utstyr, ved og materiale til hytte ved Sundagsvatn på gnr./bnr. 6/17 i Åseral kommune. Løyvet gjelder for en snøskuter og inntil 8 turer pr. år. Løyvet gjelder frem til og med 30.04.2027. Transporten skal følge kjøretrase som søker selv har tegnet inn på kart.

Løyvet gjelder også for Jørn Trygve Haug, Kjell Ljosland og Anne Haug Røynlid.

Vilkår:

- Løyvet skal alltid være med under transporten. Før hver tur må loggskjemaet fylles ut. Skjemaet skal alltid følge løyvet.
- Om føreren under transporten observerer villrein innenfor en avstand på 400 meter fra traseen skal transporten utsettes slik at villreinen ikke blir uroet.



Kart over godkjent kjørerute til hytte (markert i grønn). Blå er hovedtrase. Rød er alternativ rute avhengig av snøforhold.

Av hensyn til sikkerhet, og av praktiske grunner, kan transporten gjennomføres med to snøskutere ifølge. Dette må da føres opp som to turer på loggskjemaet. Begge snøskuterne må delta aktivt i transporten.

Annet lovverk

For omsøkte motorferdsel vil det i de fleste tilfeller være nødvendig med egen dispensasjon etter *Lov om motorferdsel i utmark*. Søknad om dette må sendes kommunen.

Etter § 10 i *Lov om motorferdsel i utmark* kan grunneier nekte motorferdsel på sin eiendom. Grunneiers tillatelse skal også hentes inn der dette er nødvendig.

AU 12/25 Søknad om dispensasjon til utplassering av basestasjonar for elektronisk sporing av sau i Setesdal Vesthei Ryfylkeheiane og Frafjordheiane landskapsvernområder, Bygland, Sirdal, Gjesdal, Valle og Bykle kommunar - Jæren Smalalag

Saksprotokoll i AU i verneområdestyret for SVR - 20.01.2025

Behandling

Forvaltar si innstilling vart samrøystes vedtatt.

Vedtak

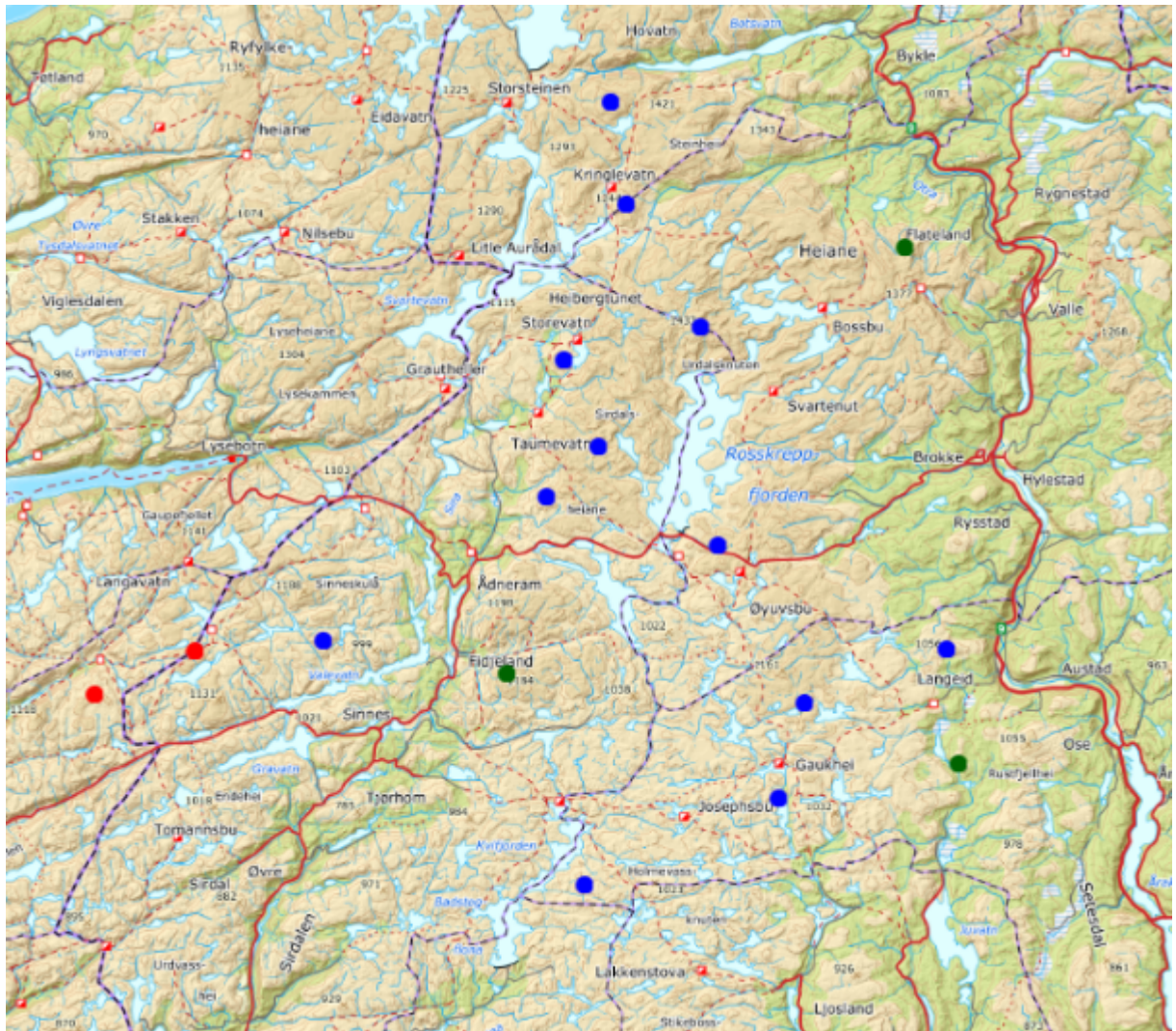
Jæren Smalalag får dispensasjon til å utplassere inntil 14 basestasjonar for elektronisk sporing av sau i delar av Setesdal Vesthei-Ryfylkeheiane og Frafjordheiane landskapsvernområder.

Vedtaket er fatta etter § 48 i naturmangfaldslova og § 3, punkt 1.3, bokstav e i Forskrift om vern av Frafjordheiane landskapsvernområde.

Basestasjonane skal plasserast på Sandvasshorten, Breidånuten, Urdalsknuten, Taumevassnuten, Dyregråvatnet - vest, Klovfjell, Vardvasseggene, Krakefjell, Austevassknuten, Skarveknuten – sør, Rukkåknutan og Svåefjell i Setesdal Vesthei-Ryfylkeheiane landskapsvernområde, samt Stutehei og Grønaknut i Frafjordheiane landskapsvernområde. Utplasseringa skal skje i samsvar med kartet i vedtaket. Ved plassering meir enn 200 m frå oppgitt punkt på kartet skal SVR ha melding om dette.

Dispensasjonen gjeld for ein prøveperiode på 4 år fram til og med 2028. Etter beitesesongen 2027 skal ordninga evaluerast for å vurdere om basestasjonane samla sett medfører mindre ferdsel og belastning på verneområda. Om prøveordninga ikkje blir vidareført etter evalueringa må basestasjonane fjernast frå verneområde etter beitesesongen 2028.

Oppsetting, tilsyn og feilretting vil medføre auka motorferdsel i område med lite ferdsel frå før. Det er derfor av stor betydning for verneområdestyret at basestasjonane faktisk medfører redusert ferdsel i samband med sanking og ettersanking på hausten. Jæren Smalalag må derfor både før og gjennom prøveperioden dokumentere omfanget av verksemda i samband med tilsyn, sanking og ettersanking, og gi verneområdestyret tilgang til denne. Dokumentasjonen skal ha innehalde tal på dagsverk bruka til tilsyn, sanking og ettersanking for kvart delområde. Dokumentasjon for omfanget av verksemda for beitesesongane 2023 og 2024 må sendast verneområdestyret seinast 1. mars 2025. Gjennom prøveperioden skal tilsvarande dokumentasjon sendast verneområdestyret innan 31.12 kvart år.



Blå punkt viser basestasjonar i SVR landskapsvernområde, raude punkt viser basestasjonar i Frafjordheiane landskapsvernområde, mens grøne punkt viser basestasjonar utanfor verneområda.

Jæren Smalag får dispensasjon til bruk av snøskuter for å utplassere inntil 15 basestasjonar for elektronisk sporing av sau i delar av Setesdal Vesthei-Ryfylkeheiane og Frafjordheiane landskapsvernområder for vinteren 2025.

Jæren Smalag får og dispensasjon til bruk av snøskuter til tilsyn og feilretting av basestasjonane for perioden 2026-2028

Snøskutertransportane skal samordnast med anna transport Jæren Smalag har til sine hytter.

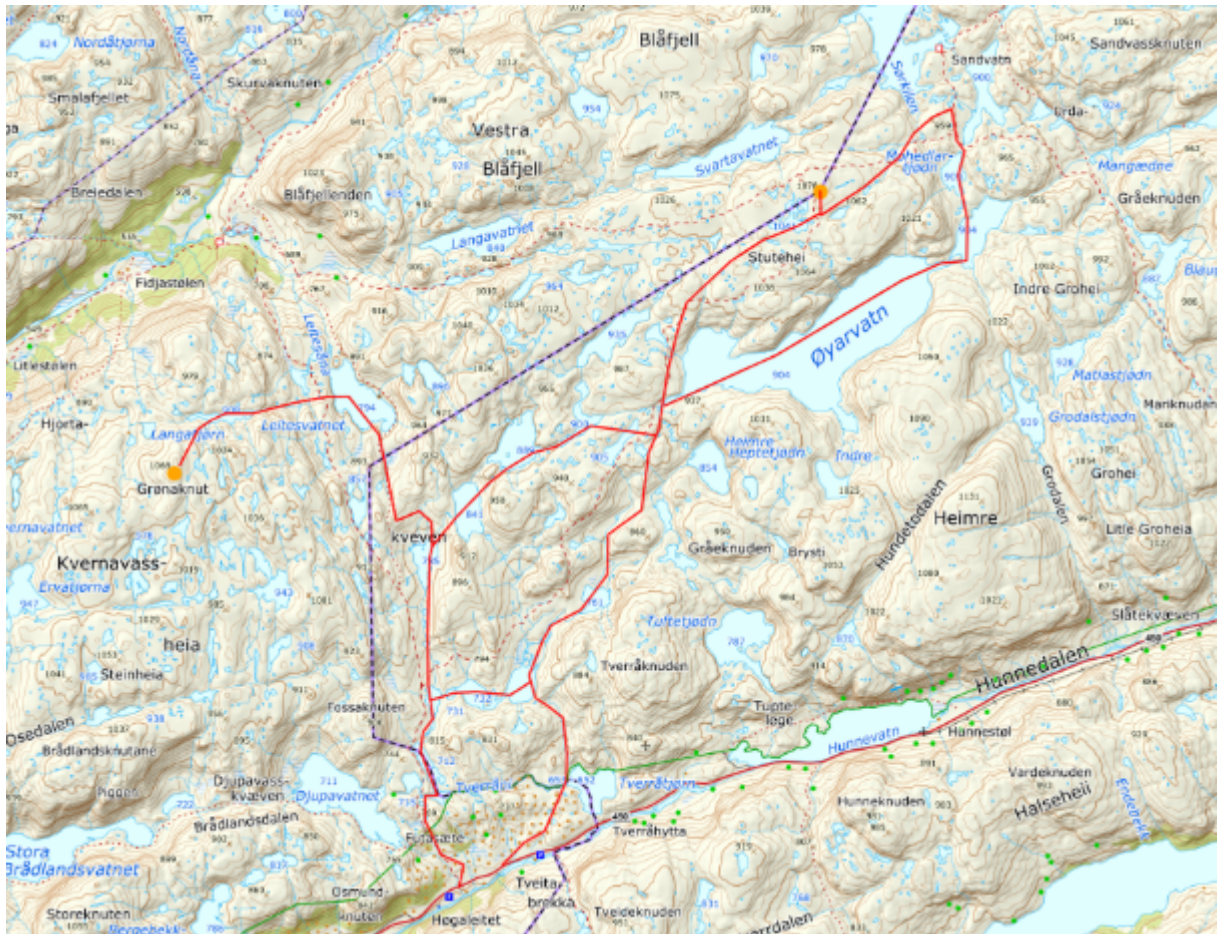
Transportane skal følgje køyrerutene på karta i vedtaket.

Før snøskutertransportane gjennomførast må Jæren Smalag sende inn ei liste med namn på dei som skal gjennomføre dei ulike transportane.

Dispensasjonen er gitt etter kapittel 5, punkt 5.4, bokstav a i Føreskrift om vern av Setesdal Vesthei-Ryfylkeheiane landskapsvernområde og §3, punkt 5.3, bokstav a i Forskrift om vern av Frafjordheiane landskapsvernområde.

Dispensasjonen gjeld for følgjande køyreruter, tidspunkt og tal på snøskutertransportar:

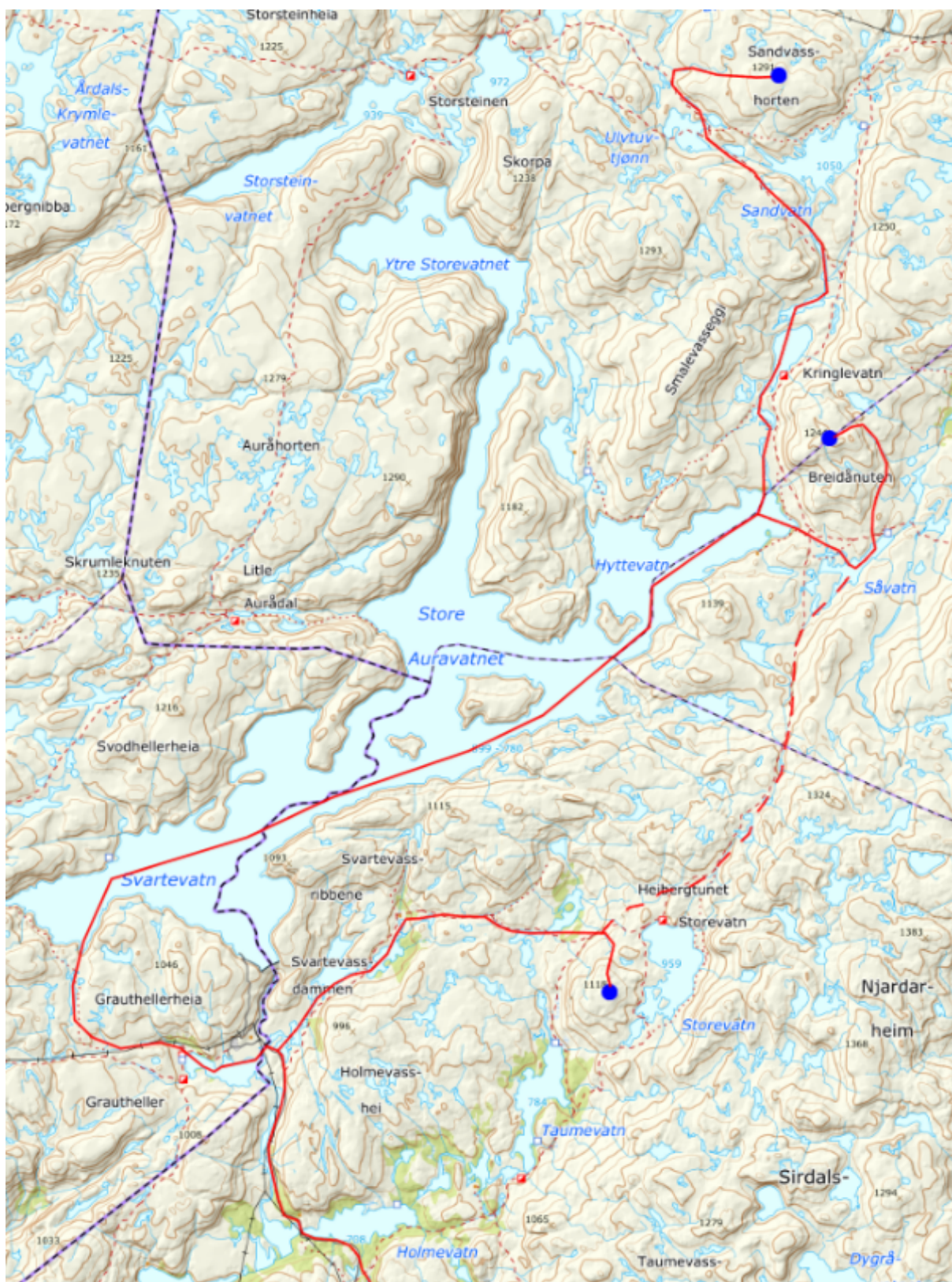
- Ein snøskutertransport med inntil to snøskuterar frå Høgaleite til Grønaknut og Stutehei i tidsrommet 20.01-31.04 for åra 2025-2028



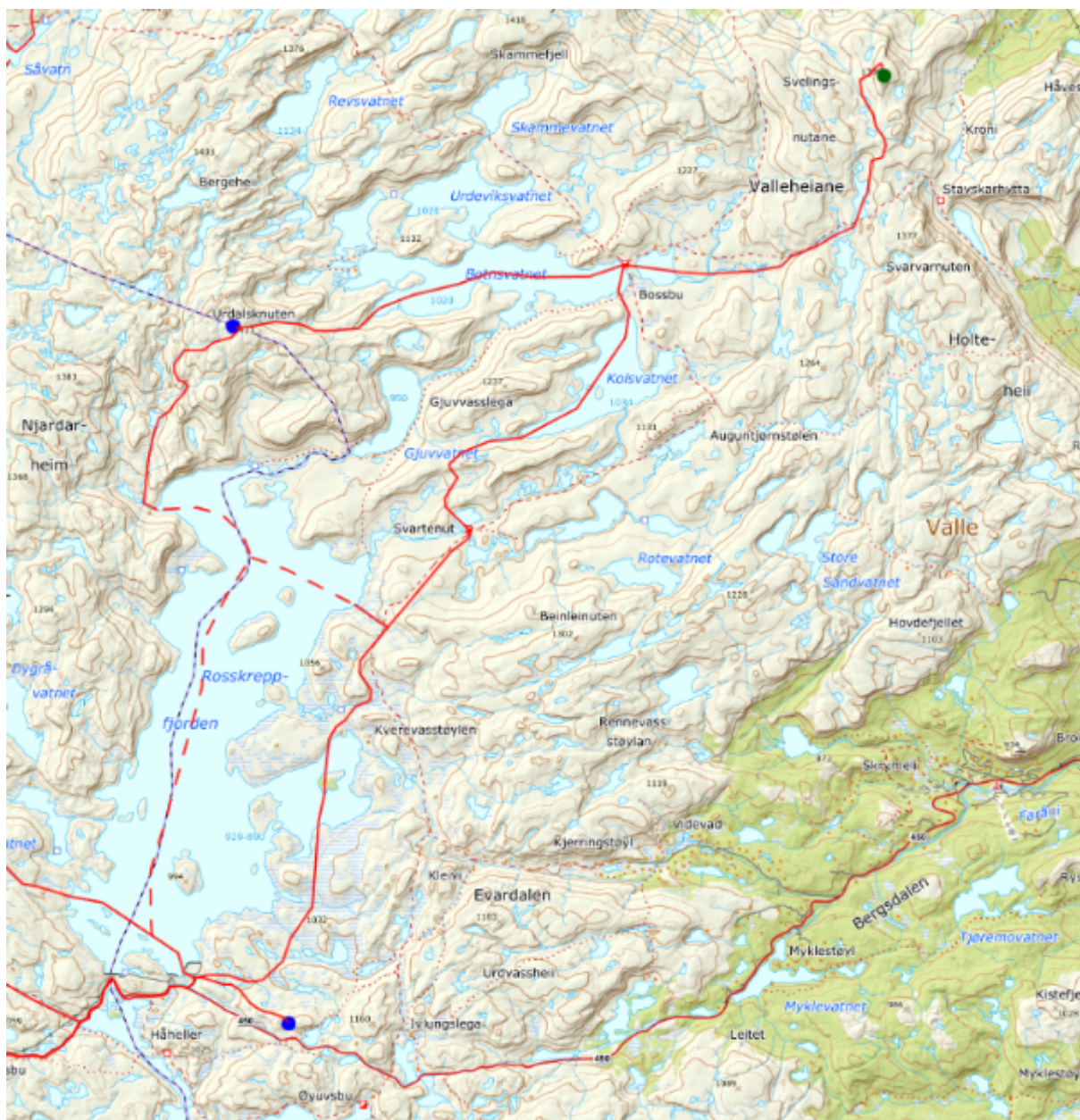
- Ein snøskutertransport med inntil to snøskuterar frå Sinnes til Svåefjell i tidsrommet 20.01-31.04. for åra 2025-2028



- Ein snøskutertransport med inntil tre snøskuterar frå Flatstøldalen til Taumevassknuten, Breidåknuten og Sandvasshorten i tidsrommet 10.02-14.04. for åra 2025-2028. Til Breidåknuten og Sandvasshorten skal det følgjast køyrerute over isen på Svartevassmagasinet om denne er farbar



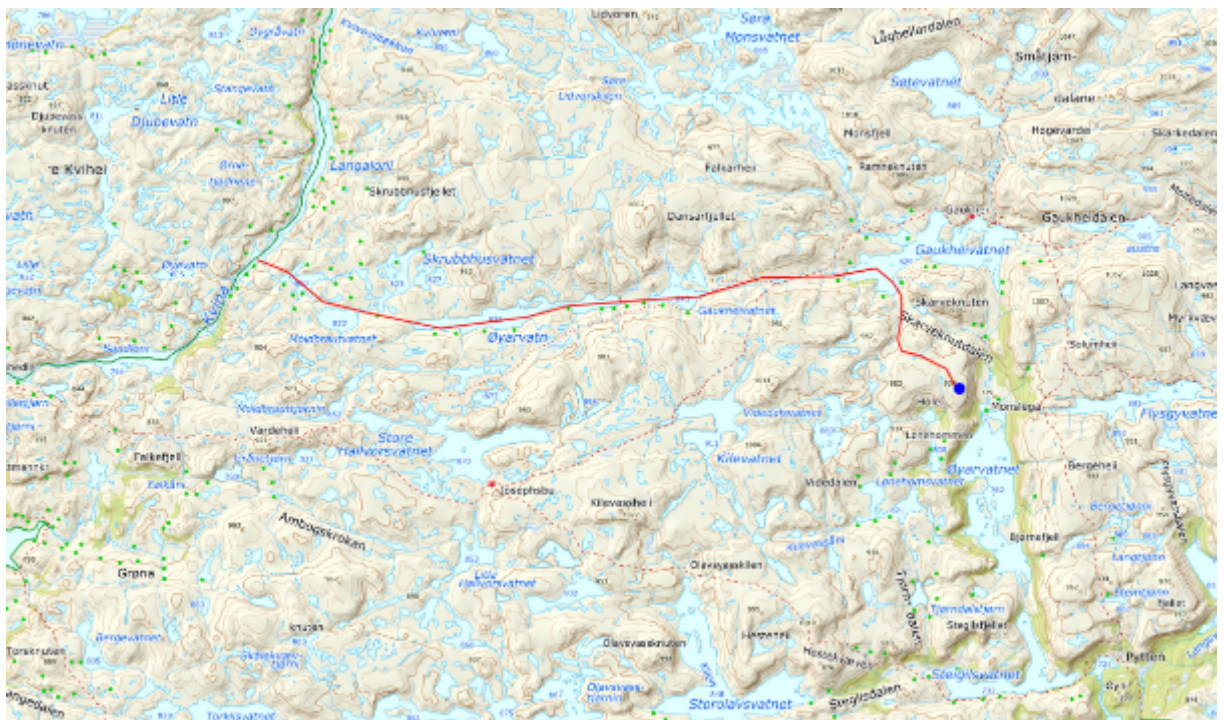
- Ein snøskutertransport med inntil tre snøskuterar frå Brokke-Suleskardvegen til Urdalsknuten og Dravleskarven i tidsrommet 10.02-14.04. for åra 2025-2028. Det skal følgjast køyreruter anten over isen på Rosskreppfjorden eller etter DNT Sør si kvista løype Brokke-Suleskardvegen-Svartenut-Bossbu-Stavskar



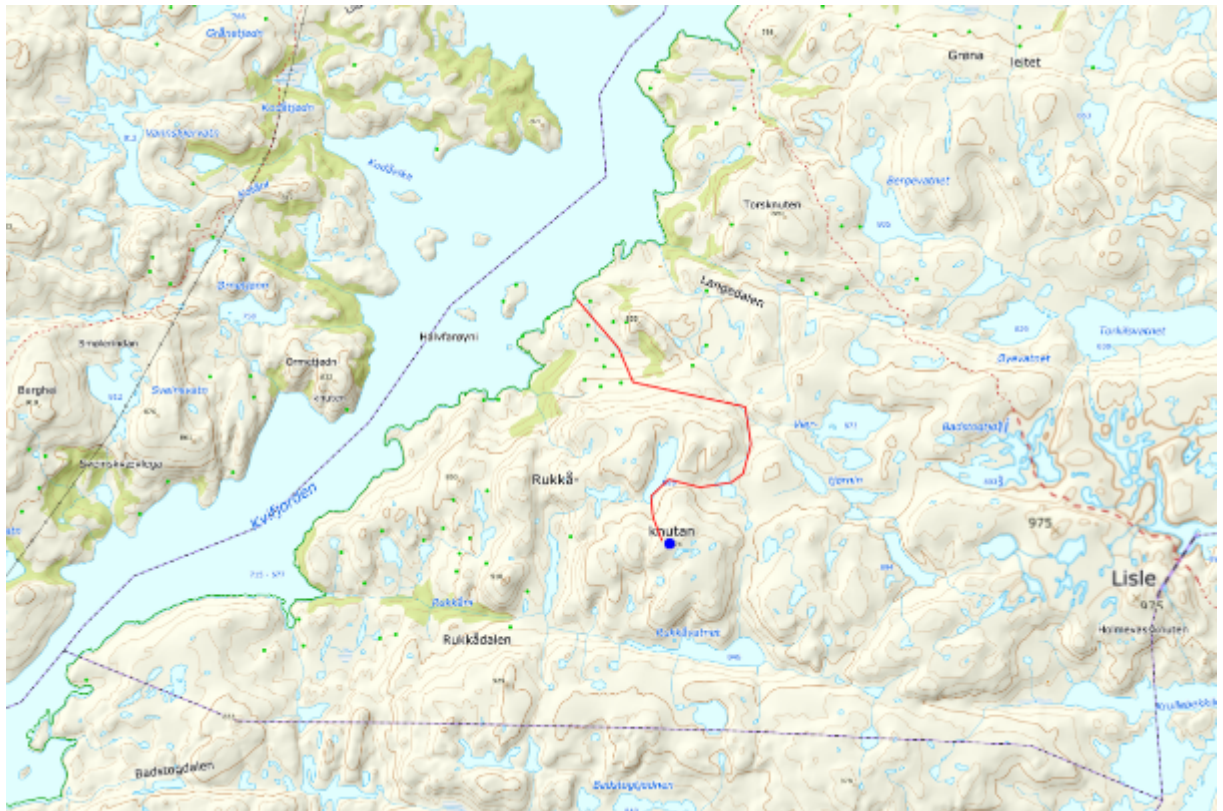
- Ein snøskutertransport med inntil tre snøskuterar frå Brokke-Suleskardvegen til Klovfjell, Dygråvatnet vest og Vardevasseggene i tidsrommet 10.02-14.04. for åra 2025-2028. Til Dygråvatnet vest skal det ikkje køyrast om Bosvatnet og Dygråvatnet for å sikre tilstrekkeleg avstand til hekkelokaliteter for raudlista rovfugl



- Ein snøskutertransport med inntil to snøskuterar frå Langalønæ til Skarveknuten sør i tidsrommet 20.01-31.04. for åra 2025-2028



- Ein snøskutertransport med inntil to snøskuterar frå Kvitjørdalen til Rukkåknuten i tidsrommet 20.01-31.04. for åra 2025-2028



- Ein snøskutertransport med inntil to snøskuterar frå Tjønndalen til Austevassknuten og Krakefjell i tidsrommet 20.01-31.04. for åra 2025-2028



Vedtaket blir grunngeve med at basestasjonane er relativt små og den negativ innverknaden på landskap og naturmangfald er derfor avgrensa. Det leggast og vekt på at basestasjonane lett kan fjernast frå verneområde når dei ikkje lenger er i bruk. Det blir og vektlagt at basestasjonane truleg vil medføre mindre ferdsel i samband med tilsyn, sanking og ettersanking av sau, og såleis samla sett vil medføre mindre belastning på verneverdiane. Motorferdsla som er nødvendig for utplasseringa og tilsyn har eit avgrensa omfang.

Dispensasjonene blir gjeve med desse vilkåra:

- Om det blir observert villrein nærare enn 400 m køyrerute eller monteringspunkta må utplassering/tilsyn vente til faren for forstyrring er over
- Søkar skal fjerne basestasjonane frå verneområdet når dei ikkje lenger er i bruk
- Dersom det blir brukt boreboltar til forankring av basestasjonane skal boreboltane fjernast når basestasjonane ikkje lenger er i bruk. Borehola skal tettast med materiale som hindrar inntrenging av vatn . Tettingsmaterialet skal ha ein farge og konsistens som skil seg minst mogleg frå berggrunnen på staden
- Basestasjonane må ikkje plasserast på eller rett ved toppvardar og trigonometriske punkt
- Basestasjonane skal ikkje ha ei samla høgde som overstig 3m
- Antenne og solcellepanel skal ha ei overflatebehandling som ikkje gir gjenskin i sollys
- Tilgrensande sankelag må etter avtale få tilgang til basestasjonane for å avgrense det totale talet på slike stasjonar

Elektroniske data om sauens arealbruk under beiting kan ha mange bruksområde innanfor forskning og forvaltning. Elektroniske data frå sporingseiningar og basestasjonar skal derfor lagrast og gjerast tilgjengeleg for Verneområdestyret for SVR, NINA og andre relevante forskingsinstitusjonar og forvaltningsorgan.

Det vil være nødvendig med løyve frå grunneigar for oppsetting av basestasjonane. Det må og sendast førespurnad til aktuelle kommunar slik at dei kan vurdere om tiltaka er søknadspliktige etter Plan- og bygningslova.

For bruk av snøskuter vil det i mange høve også vera naudsynt med løyve etter *Lov om motorferdsel i utmark*. Søknad om dette må sendast kommunen.

Etter § 10 i *Lov om motorferdsel i utmark* kan grunneigar nekte motorferdsel på sin eigedom. Det er Jæren Smalalag sitt ansvar å hente inn samtykke frå aktuelle grunneigarar.

AU 13/25 Søknad om dispensasjon til bruk av snøskuter til kjentmannsturar i SVR landskapsvernområde, Sandnes, Bykle, Valle og Sirdal kommunar - Øvre Sirdal Leitegruppe

Saksprotokoll i AU i verneområdestyret for SVR - 20.01.2025

Behandling

Forvaltar si innstilling vart samrøystes vedtatt.

Vedtak

Øvre Sirdal Leitegruppe får dispensasjon til å gjennomføre kjentmannsturar med snøskuter i delar av Setesdal Vesthei-Ryfylkeheiane landskapsvernområder. Kjentmannsturane skal følgje etablerte køyreruter slik det er vist på kartet i vedtaket.

Vedtaket er fatta etter §48 i naturmangfaldlova.

Dispensasjonen gjeld for inntil ein årleg kjentmannstur etter kvar av dei følgjande rutene:

- Ådneram – Taumevatn – Storevatn – Grautheller - Ådneram
- Ådneram – Taumevatn – Storevatn - Hyttevatn – Litle Aurådal - Svartevassmagasinet – Grautheller – Ådneram

For kjentmannsturen Ådneram–Taumevatn–Storevatn–Hyttevatn–Litle Aurådal–Svartevassmagasinet–Grautheller–Ådneram, skal Øvre Sirdal Leitegruppe, Sandnes Røde Kors Hjelpekorps og Speidernes beredskapsgruppe Sør-Vest samordne kjentmannskøyeringa, slik at det samla ikkje blir gjennomført meir enn to turar på strekninga Storevatn–Hyttevatn kvar vinter.

For dei to kjentmannsturane kan turen til/returen frå Grautheller leggst over Salomonsknuten og Grytdalen.

Dispensasjonen gjeld for tidsrommet 10.02-21.04 for 2025 og 09.02-15.04 for 2026.

Kjentmannsturen etter ruta: Ådneram – Taumevatn – Storevatn – Grautheller – Ådneram kan gjennomførast frå 03.02 i 2025 og 02.02 for 2026.

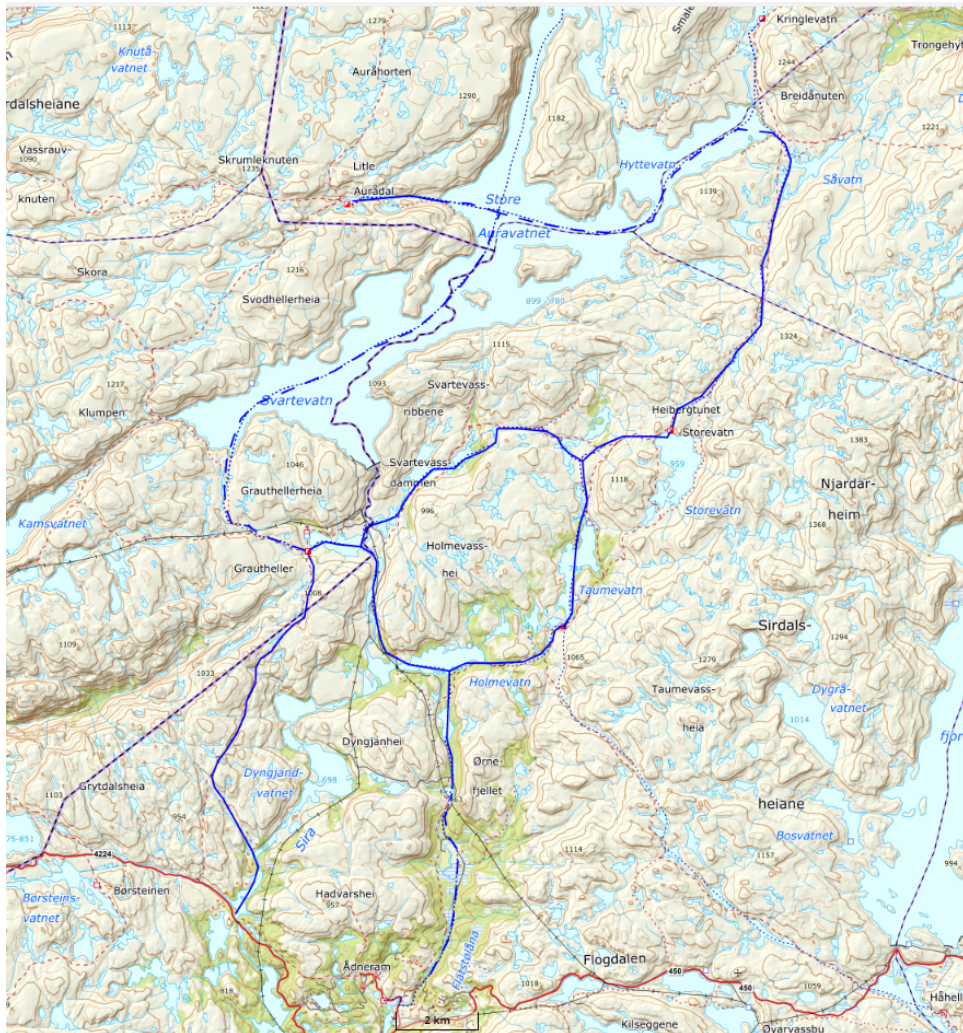
Dispensasjonen gjeld for inntil 10 snøskuterar på kvar tur. Ved samordna øvingar med andre redningsgrupper kan det til saman brukast inntil 30 snøskuterar.

Vedtaket blir grunngjeve med at talet kjentmannsturar er såpass lågt at den negative innverknaden på verneverdiane vil være avgrensa. Kjentmannsturane er i all hovudsak lagt til traseane for kvista vinterløyper kor tilleggsbelastninga frå øvingsverksemda er akseptabel i høve til verneverdiane, sjølv om køyrerutene delvis går gjennom sårbare vinterbeiteområde for villrein. Det blir og lagt vekt på at eit minimum av kjentmannsturar vil være nødvendig for å ha godt førebudde redningsmannskap. Det pågår eit arbeid med tiltaksplanar for villreinområdet etter forskrift om Kvalitetsnorm for villrein. Som følgje av dette kan det for neste periode vera behov for tiltak for å avgrense den totale mengde motorferdsel i verneområda.

Dispensasjonen blir gitt med desse vilkåra:

- Om det under transporten blir observert villrein innanfor ein avstand på 400 meter frå traseen skal transporten utsettast slik at villreinen ikkje blir uroa
- Kvar tur innanfor verneområdet skal gjennomførast i løpet av utreisedagen
- Alle snøskuterane skal køyre samla under gjennomføringa av kjentmannsturane
- Kjentmannsturane skal følgja trasen for Stavanger turistforening sine kvista vinterruter der desse finns. Avstikkarar frå hovudtraseane tillatast unntaksvis når det er behov for å gjøre seg kjent med hytter som ligg i nærleiken av traseen, retningsgivende 2,5 km fra hovedtrase. Det skal da kjøres korteste rute mellom hytte og hovedtrase
- Der fleire redningsgrupper skal gjere seg kjent i same område skal turane, så langt det let seg gjere, gjennomførast samtidig

- Sandnes RKH og Speidernes beredskapsgruppe Sør-Vest kan delta på kjentmannsturane
- Kjentmannsturane skal gjennomførast i samsvar Sør-Vest politidistrikt sin øvingsplan for 2025-2026
- Ein kort rapport om gjennomføringa av kjentmannsturane skal sendast forvaltningssekretariatet innan 1. juni kvart år



Kart over køreruter.

Etter § 10 i Lov om motorferdsel i utmark kan grunneigar nekte motorferdsel på sin eigedom. Det er Øvre Sirdal Leitegruppe sitt ansvar å hente inn løyve frå aktuelle grunneigarar.

AU 14/25 Søknad om dispensasjon til bruk av snøskuter til kjentmannsturar i SVR landskapsvernområde, Sandnes, Valle og Sirdal kommunar - Sandnes Røde Kors Hjelpekorps

Saksprotokoll i AU i verneområdestyret for SVR - 20.01.2025

Nytt felles framlegg frå AU i verneområdestyret for SVR

Sandnes Røde Kors Hjelpekorps får dispensasjon til å gjennomføre kjentmannsturar med snøskuter i delar av Setesdal Vesthei-Ryfylkeheiane landskapsvernområder. Kjentmannsturane skal følgje etablerte køyreruter slik det er vist på kartet i vedtaket. Dispensasjonen gjeld for inntil fire årlege kjentmannsturar etter køyreruta Ådneram – Taumevatn – Storevatn – Grautheller - Ådneram

Søknaden om å få gjennomføre kjentmannsturar på strekninga Storevatn-Hyttevatn blir avslått.

Dispensasjonen gjeld for tidsrommet 10.02-21.04 for 2025 og 09.02-15.04 for 2026.

Vedtaket er fatta etter §48 i naturmangfaldlova.

For to av kjentmannsturane kan turen til/returen frå Grautheller leggest over Salomonsknuten og Grytdalen.

Den eine av kjentmannsturane kan gjennomførast frå 03.02 i 2025 og 02.02 for 2026.

Dispensasjonen gjeld for inntil 10 snøskuterar på kvar tur. Ved samordna øvingar med andre redningsgrupper kan det til saman brukast inntil 30 snøskuterar.

Dispensasjonen blir grunngeve med at talet kjentmannsturar er såpass lågt at den negative innverknaden på verneverdiane vil være avgrensa. Kjentmannsturane er i all hovudsak lagt til traseane for kvista vinterløyper kor tilleggsbelastninga frå øvingsverksemda er akseptabel i høve til verneverdiane, sjølv om køyrerutene så vidt går inn i sårbare vinterbeiteområde for villrein. Det blir og lagt vekt på at eit minimum av kjentmannsturar vil være nødvendig for å ha godt førebudde redningsmannskap.

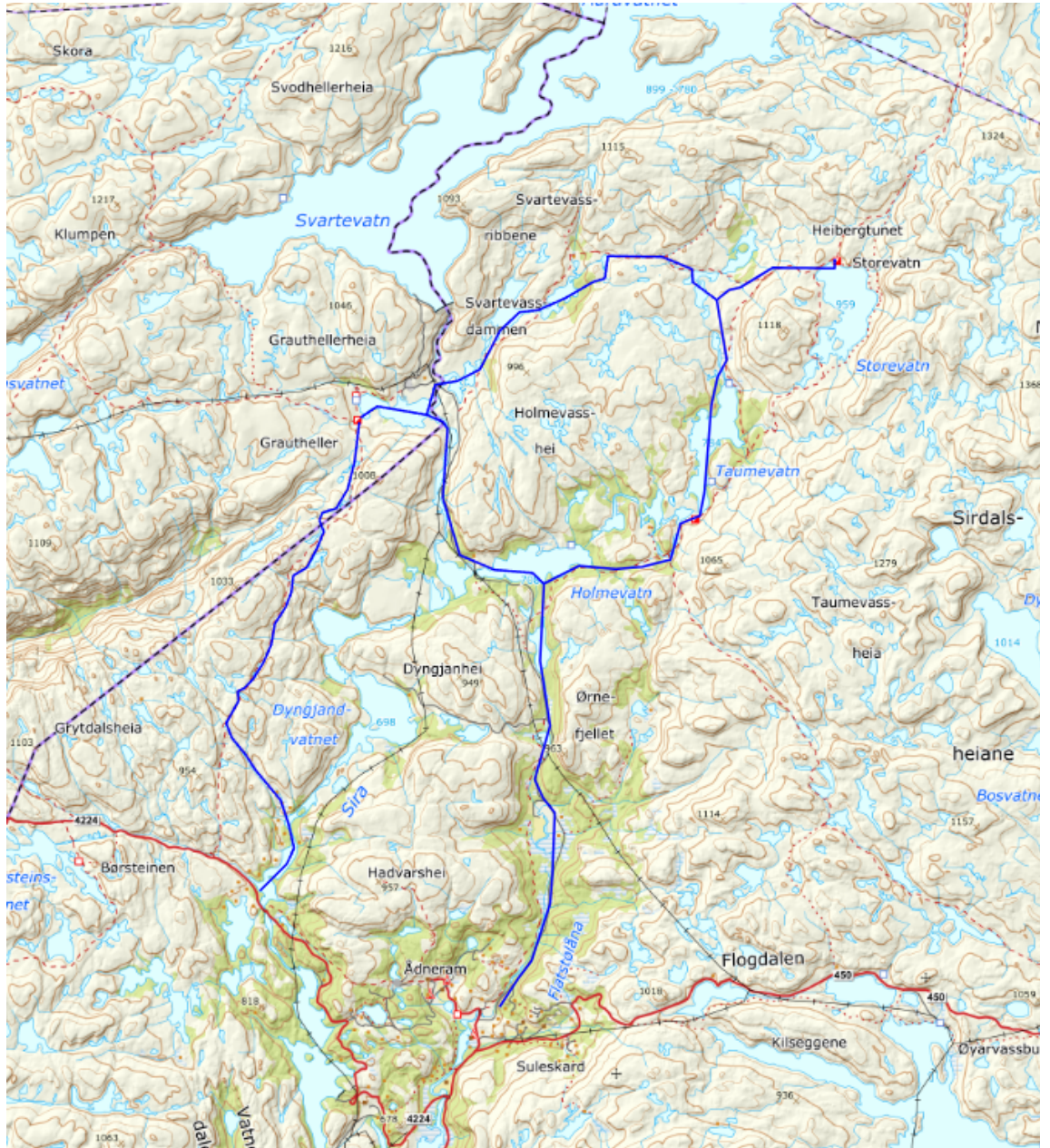
Som grunngeving for avslaget legg arbeidsutvalet vekt på at køyreruta vidare inn frå Storevatn går i heilt sentrale delar av vinterbeiteområde for villrein der det er vesentleg å få redusert den samla forstyringa. Arbeidsutvalet kan ikkje sjå at behovet for gjennomføring av kjentmannsturane i det omfanget det er søkt om er tilstrekkeleg dokumentert i øvingsplanen til Sør-Vest politidistrikt.

Det pågår eit arbeid med tiltaksplanar for villreinområdet etter forskrift om Kvalitetsnorm for villrein. Som følgje av dette kan det for neste periode vera behov for tiltak for å avgrense den totale mengde motorferdsel i verneområda.

Dispensasjonen blir gitt med desse vilkåra:

- Om det under transporten blir observert villrein innanfor ein avstand på 400 meter frå traseen skal transporten utsettast slik at villreinen ikkje blir uroa
- Kvar tur innanfor verneområdet skal gjennomførast i løpet av utreisedagen
- Alle snøskuterane skal køyre samla under gjennomføringa av kjentmannsturane
- Kjentmannsturane skal følgja trasen for Stavanger turistforening sine kvista vinterruter der desse finns. Avstikkarar frå hovudtraseane tillatast unntaksvis når det er behov for å gjøre seg kjent med hytter som ligg i nærleiken av traseen, retningsgivende 2,5 km fra hovedtrase. Det skal da kjøres korteste rute mellom hytte og hovedtrase
- Der fleire redningsgrupper skal gjere seg kjent i same område skal turane, så langt det let seg gjere, gjennomførast samtidig
- Øvre Sirdal Leitegruppe og Speidernes beredskapsgruppe Sør-Vest kan delta på kjentmannsturane
- Kjentmannsturane skal gjennomførast i samsvar Sør-Vest politidistrikt sin øvingsplan for 2025-2026

- Ein kort rapport om gjennomføringa av kjentmannsturane skal sendast forvaltningssekretariatet innan 1. juni kvart år



Kart over køyreruter.

Etter § 10 i *Lov om motorferdsel i utmark* kan grunneigar nekte motorferdsel på sin eigedom. Det er Sandnes Røde Kors Hjelpekorps sitt ansvar å hente inn løyve frå aktuelle grunneigarar.

Behandling

Nytt fellesforslag frå AU i verneområdestyret for SVR vart samrøystes vedtatt.

Vedtak

Sandnes Røde Kors Hjelpekorps får dispensasjon til å gjennomføre kjentmannsturar med snøskuter i delar av Setesdal Vesthei-Ryfylkeheiane landskapsvernområder. Kjentmannsturane skal følgje etablerte køyreruter slik det er vist på kartet i vedtaket.

Dispensasjonen gjeld for inntil fire årlege kjentmannsturar etter køyreruta Ådneram –Taumevatn – Storevatn – Grautheller - Ådneram

Søknaden om å få gjennomføre kjentmannsturar på strekninga Storevatn-Hyttevatn blir avslått.

Dispensasjonen gjeld for tidsrommet 10.02-21.04 for 2025 og 09.02-15.04 for 2026.

Vedtaket er fatta etter §48 i naturmangfaldlova.

For to av kjentmannsturane kan turen til/returen frå Grautheller leggst over Salomonsknuten og Grytdalen.

Den eine av kjentmannsturane kan gjennomførast frå 03.02 i 2025 og 02.02 for 2026.

Dispensasjonen gjeld for inntil 10 snøskuterar på kvar tur. Ved samordna øvingar med andre redningsgrupper kan det til saman brukast inntil 30 snøskuterar.

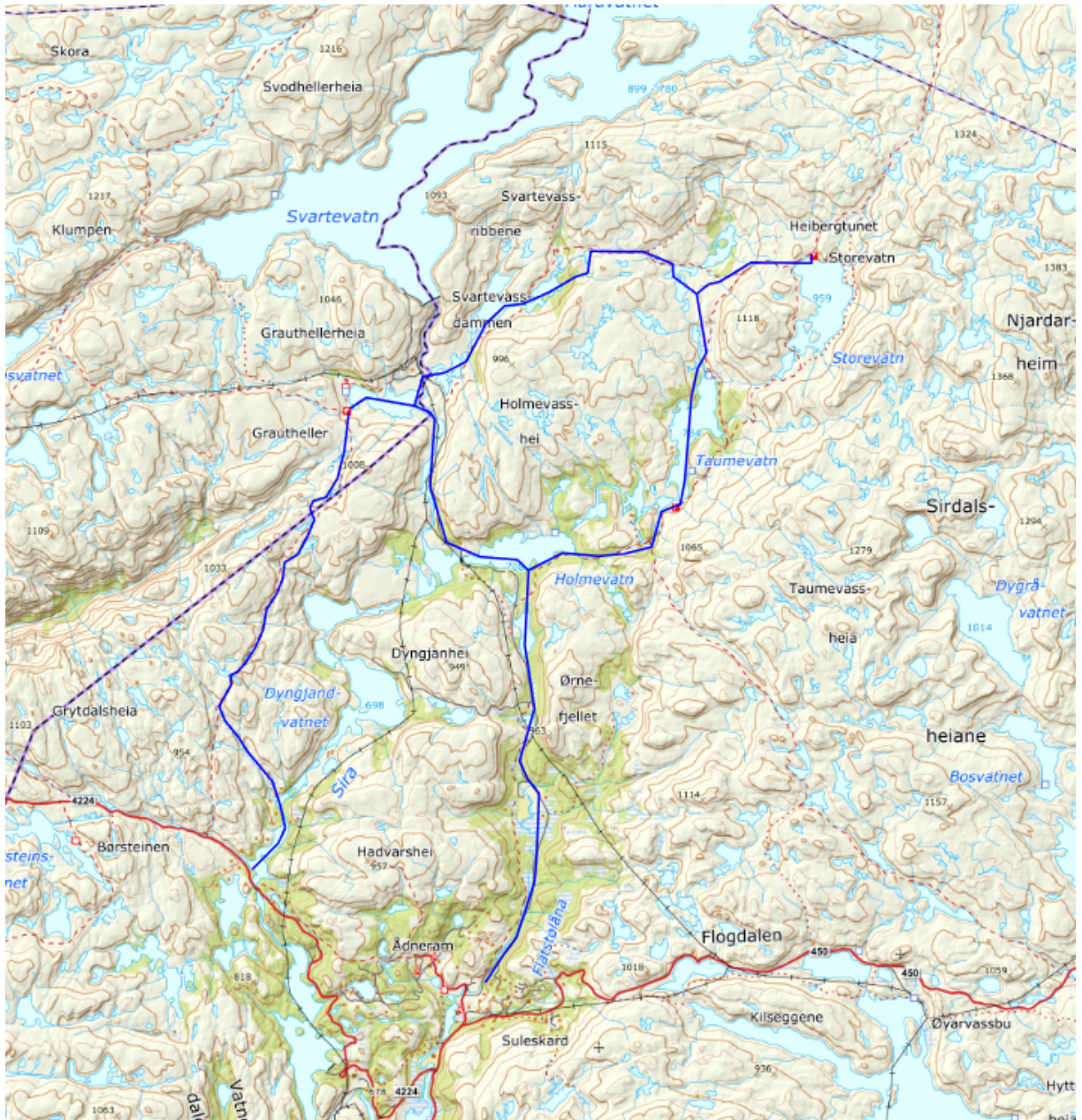
Dispensasjonen blir grunngjeve med at talet kjentmannsturar er såpass lågt at den negative innverknaden på verneverdiane vil være avgrensa. Kjentmannsturane er i all hovudsak lagt til traseane for kvista vinterløyper kor tilleggsbelastninga frå øvingsverksemda er akseptabel i høve til verneverdiane, sjølv om køyrerutene så vidt går inn i sårbare vinterbeiteområde for villrein. Det blir og lagt vekt på at eit minimum av kjentmannsturar vil være nødvendig for å ha godt førebudde redningsmannskap.

Som grunngjeving for avslaget legg arbeidsutvalet vekt på at køyreruta vidare inn frå Storevatn går i heilt sentrale delar av vinterbeiteområde for villrein der det er vesentleg å få redusert den samla forstyrringa. Arbeidsutvalet kan ikkje sjå at behovet for gjennomføring av kjentmannsturane i det omfanget det er søkt om er tilstrekkeleg dokumentert i øvingsplanen til Sør-Vest politidistrikt.

Det pågår eit arbeid med tiltaksplanar for villreinområdet etter forskrift om Kvalitetsnorm for villrein. Som følgje av dette kan det for neste periode vera behov for tiltak for å avgrense den totale mengde motorferdsel i verneområda.

Dispensasjonen blir gitt med desse vilkåra:

- Om det under transporten blir observert villrein innanfor ein avstand på 400 meter frå traseen skal transporten utsettast slik at villreinen ikkje blir uroa
- Kvar tur innanfor verneområdet skal gjennomførast i løpet av utreisedagen
- Alle snøskuterane skal køyre samla under gjennomføringa av kjentmannsturane
- Kjentmannsturane skal følgja trasen for Stavanger turistforening sine kvista vinterruter der desse finns. Avstikkarar frå hovudtraseane tillatast unntaksvis når det er behov for å gjøre seg kjent med hytter som ligg i nærleiken av traseen, retningsgivende 2,5 km fra hovedtrase. Det skal da kjøres korteste rute mellom hytte og hovedtrase
- Der fleire redningsgrupper skal gjere seg kjent i same område skal turane, så langt det let seg gjere, gjennomførast samtidig
- Øvre Sirdal Leitegruppe og Speidernes beredskapsgruppe Sør-Vest kan delta på kjentmannsturane
- Kjentmannsturane skal gjennomførast i samsvar Sør-Vest politidistrikt sin øvingsplan for 2025-2026
- Ein kort rapport om gjennomføringa av kjentmannsturane skal sendast forvaltningssekretariatet innan 1. juni kvart år



Kart over k yreruter.

Etter § 10 i *Lov om motorferdsel i utmark* kan grunneigar nekte motorferdsel p  sin eigedom. Det er Sandnes R de Kors Hjelpekorps sitt ansvar   hente inn l yve fr  aktuelle grunneigarar.

AU 15/25 S knad om dispensasjon til bruk av sn skuter til kjentmannsturar i SVR landskapsvernomr de, Sandnes, Bykle, Valle og Sirdal kommunar - Speidernes beredskapsgruppe S r-Vest

Saksprotokoll i AU i verneomr destyret for SVR - 20.01.2025

Nytt felles framlegg frå AU i verneområdestyret for SVR

Speidernes beredskapsgruppe Sør-Vest får dispensasjon til å gjennomføre kjentmannsturar med snøskuter i delar av Setesdal Vesthei-Ryfylkeheiane landskapsvernområder. Kjentmannsturane skal følgje etablerte køyreruter slik det er vist på kartet i vedtaket.

Dispensasjonen gjeld for inntil fire årlege kjentmannsturar etter køyreruta Ådneram –Taumevatn – Storevatn – Grautheller - Ådneram

Søknaden om å få gjennomføre kjentmannsturar på strekninga Storevatn-Hyttevatn blir avslått.

Dispensasjonen gjeld for tidsrommet 10.02-21.04 for 2025 og 09.02-15.04 for 2026.

Vedtaket er fatta etter §48 i naturmangfaldlova.

For to av kjentmannsturane kan turen til/returen frå Grautheller leggst over Salomonsknuten og Grytdalen.

Den eine av kjentmannsturane kan gjennomførast frå 03.02 i 2025 og 02.02 for 2026.

Dispensasjonen gjeld for inntil 10 snøskuterar på kvar tur. Ved samordna øvingar med andre redningsgrupper kan det til saman brukast inntil 30 snøskuterar.

Dispensasjonen blir grunngeve med at talet kjentmannsturar er såpass lågt at den negative innverknaden på verneverdiane vil være avgrensa. Kjentmannsturane er i all hovudsak lagt til traseane for kvista vinterløyper kor tilleggsbelastninga frå øvingsverksemda er akseptabel i høve til verneverdiane, sjølv om køyrerutene så vidt går inn i sårbare vinterbeiteområde for villrein. Det blir og lagt vekt på at eit minimum av kjentmannsturar vil være nødvendig for å ha godt førebudde redningsmannskap.

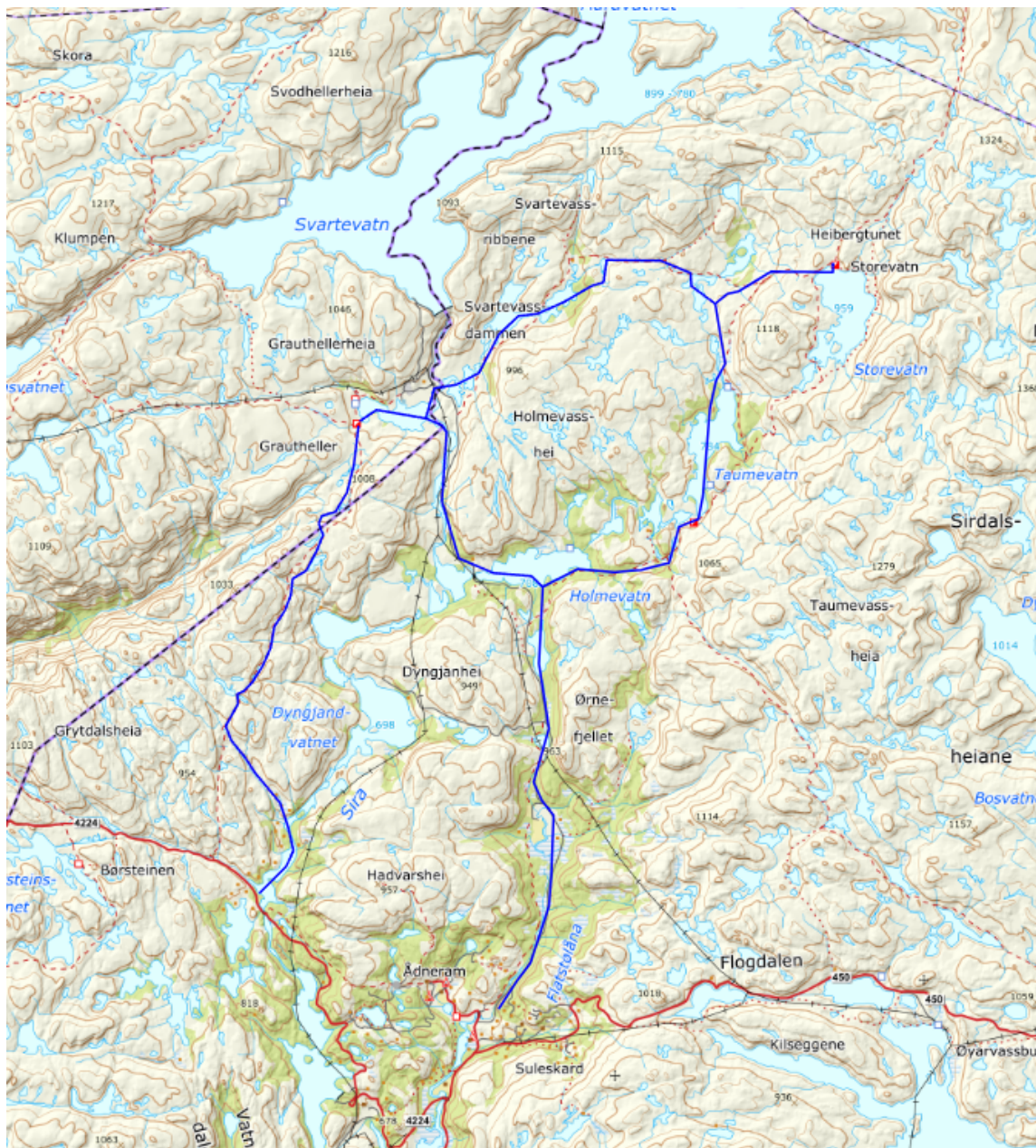
Som grunngeving for avslaget legg arbeidsutvalet vekt på at køyreruta vidare inn frå Storevatn går i heilt sentrale delar av vinterbeiteområde for villrein der det er vesentleg å få redusert den samla forstyrninga. Arbeidsutvalet kan ikkje sjå at behovet for gjennomføring av kjentmannsturane i det omfanget det er søkt om er tilstrekkeleg dokumentert i øvingsplanen til Sør-Vest politidistrikt.

Det pågår eit arbeid med tiltaksplanar for villreinområdet etter forskrift om Kvalitetsnorm for villrein. Som følgje av dette kan det for neste periode vera behov for tiltak for å avgrense den totale mengde motorferdsel i verneområda.

Dispensasjonen blir gitt med desse vilkåra:

- Om det under transporten blir observert villrein innanfor ein avstand på 400 meter frå traseen skal transporten utsettast slik at villreinen ikkje blir uroa
- Kvar tur innanfor verneområdet skal gjennomførast i løpet av utreisedagen
- Alle snøskuterane skal køyre samla under gjennomføringa av kjentmannsturane
- Kjentmannsturane skal følgja trasen for Stavanger turistforening sine kvista vinterruter der desse finns. Avstikkarar frå hovudtraseane tillatast unntaksvis når det er behov for å gjøre seg kjent med hytter som ligg i nærleiken av traseen, retningsgivende 2,5 km fra hovedtrase. Det skal da kjøres korteste rute mellom hytte og hovedtrase
- Der fleire redningsgrupper skal gjere seg kjent i same område skal turane, så langt det let seg gjere, gjennomførast samtidig
- Øvre Sirdal Leitegruppe og Sandnes Røde Kors Hjelpekorpsst kan delta på kjentmannsturane
- Kjentmannsturane skal gjennomførast i samsvar Sør-Vest politidistrikt sin øvingsplan for 2025-2026

- Ein kort rapport om gjennomføringa av kjentmannsturane skal sendast forvaltningssekretariatet innan 1. juni kvart år



Kart over køyreruter.

Etter § 10 i *Lov om motorferdsel i utmark* kan grunneigar nekte motorferdsel på sin eigedom. Det er Speidernes beredskapsgruppe Sør-Vest sitt ansvar å hente inn løyve frå aktuelle grunneigarar.

Behandling

Nytt felles framlegg frå AU i verneområdestyret for SVR vart samrøystes vedtatt.

Vedtak

Nytt felles framlegg frå AU i verneområdestyret for SVR

Speidernes beredskapsgruåe Sør-Vest får dispensasjon til å gjennomføre kjentmannsturar med snøskuter i delar av Setesdal Vesthei-Ryfylkeheiane landskapsvernområder.

Kjentmannsturane skal følgje etablerte køyreruter slik det er vist på kartet i vedtaket.

Dispensasjonen gjeld for inntil fire årlege kjentmannsturar etter køyreruta Ådneram –Taumevatn – Storevatn – Grautheller - Ådneram

Søknaden om å få gjennomføre kjentmannsturar på strekninga Storevatn-Hyttevatn blir avslått.

Dispensasjonen gjeld for tidsrommet 10.02-21.04 for 2025 og 09.02-15.04 for 2026.

Vedtaket er fatta etter §48 i naturmangfaldlova.

For to av kjentmannsturane kan turen til/returen frå Grautheller leggst over Salomonsknuten og Grytdalen.

Den eine av kjentmannsturane kan gjennomførast frå 03.02 i 2025 og 02.02 for 2026.

Dispensasjonen gjeld for inntil 10 snøskuterar på kvar tur. Ved samordna øvingar med andre redningsgrupper kan det til saman brukast inntil 30 snøskuterar.

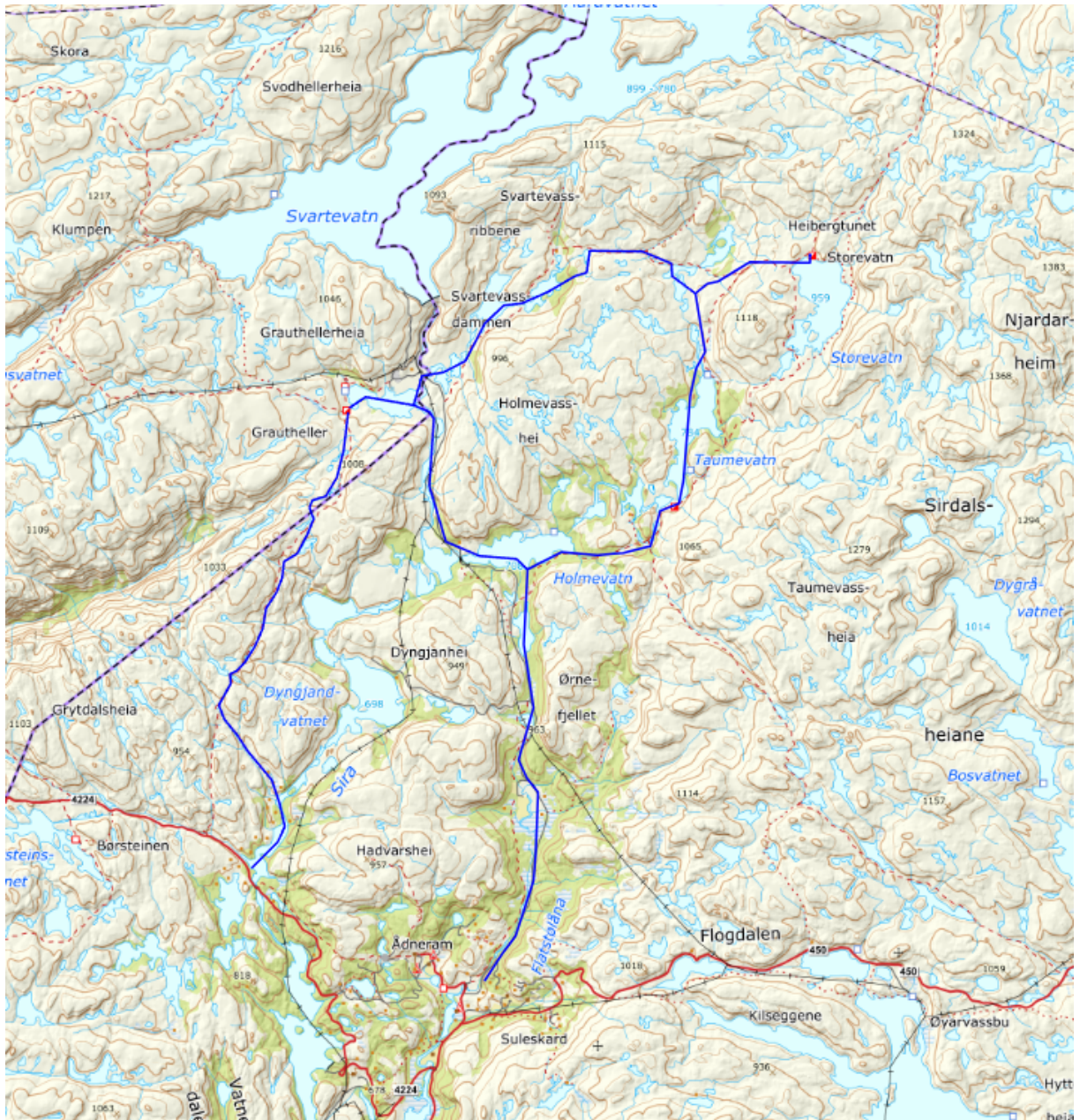
Dispensasjonen blir grunngeve med at talet kjentmannsturar er såpass lågt at den negative innverknaden på verneverdiane vil være avgrensa. Kjentmannsturane er i all hovudsak lagt til traseane for kvista vinterløyper kor tilleggsbelastninga frå øvingsverksemda er akseptabel i høve til verneverdiane, sjølv om køyrerutene så vidt går inn i sårbare vinterbeiteområde for villrein. Det blir og lagt vekt på at eit minimum av kjentmannsturar vil være nødvendig for å ha godt førebudde redningsmannskap.

Som grunngeving for avslaget legg arbeidsutvalet vekt på at køyreruta vidare inn frå Storevatn går i heilt sentrale delar av vinterbeiteområde for villrein der det er vesentleg å få redusert den samla forstyrringa. Arbeidsutvalet kan ikkje sjå at behovet for gjennomføring av kjentmannsturane i det omfanget det er søkt om er tilstrekkeleg dokumentert i øvingsplanen til Sør-Vest politidistrikt.

Det pågår eit arbeid med tiltaksplanar for villreinområdet etter forskrift om Kvalitetsnorm for villrein. Som følgje av dette kan det for neste periode vera behov for tiltak for å avgrense den totale mengde motorferdsel i verneområda.

Dispensasjonen blir gitt med desse vilkåra:

- Om det under transporten blir observert villrein innanfor ein avstand på 400 meter frå traseen skal transporten utsettast slik at villreinen ikkje blir uroa
- Kvar tur innanfor verneområdet skal gjennomførast i løpet av utreisedagen
- Alle snøskuterane skal køyre samla under gjennomføringa av kjentmannsturane
- Kjentmannsturane skal følgja trasen for Stavanger turistforening sine kvista vinterruter der desse finns. Avstikkarar frå hovudtraseane tillatast unntaksvis når det er behov for å gjøre seg kjent med hytter som ligg i nærleiken av traseen, retningsgivende 2,5 km fra hovedtrase. Det skal da kjøres korteste rute mellom hytte og hovedtrase
- Der fleire redningsgrupper skal gjere seg kjent i same område skal turane, så langt det let seg gjere, gjennomførast samtidig
- Øvre Sirdal Leitegruppe og Sandnes Røde Kors Hjelpekorps kan delta på kjentmannsturane
- Kjentmannsturane skal gjennomførast i samsvar Sør-Vest politidistrikt sin øvingsplan for 2025-2026
- Ein kort rapport om gjennomføringa av kjentmannsturane skal sendast forvaltningssekretariatet innan 1. juni kvart år



Kart over k yreruter.

Etter § 10 i *Lov om motorferdsel i utmark* kan grunneigar nekte motorferdsel p  sin eigedom. Det er Speidernes beredskapsgruppe S r-Vest sitt ansvar   hente inn l yve fr  aktuelle grunneigarar.

AU 16/25 S knad om dispensasjon til bruk av sn skuter til kjentmannsturar i Frafjordheiane og SVR landskapsvernomr der, Sandnes, Gjesdal og Sirdal kommunar - Stavanger R de Kors Hjelpekorps

Saksprotokoll i AU i verneomr destyret for SVR - 20.01.2025

Behandling

Forvaltar si innstilling vart samræystes vedtatt.

Vedtak

Forvaltar si innstilling

Stavanger Røde Kors Hjelpekorps får dispensasjon til å gjennomføre kjentmannsturar med snøskuter i delar av Frafjordheiane og Setesdal Vesthei-Ryfylkeheiane landskapsvernområder. Kjentmannsturane skal følgje etablerte køyreruter slik det er vist på kartet i vedtaket.

Vedtaket er fatta etter §48 i naturmangfaldlova og §3, punkt 5.3a i Forskrift om vern av Frafjordheiane landskapsvernområde

Dispensasjonen gjeld for inntil to årlege kjentmannsturar etter kvar av dei følgjande rutene:

- Hunnedalen-Blåfjellenden-kvistet kryss ved Kringlekveven-Sandvatn-Lortabu
- Hunnedalen – Sandvatn – Børsteinen - Lortabu
- Hunnedalen – Langavatn med avstikker til Kjerag
Turane til Langavatn kan følgje køyrerute gjennom Blåstøldalen og forlengast til Varmekro ved behov

Dispensasjonen gjeld og to tilsynsturar til radiostasjonen på Varmekro etter ruta:

-Høgaleite – Langavatn - Varmekro

Eit årleg medlemskurs kan inngå som ein av kjentmannsturane som er nemnt over. Nøyaktig område for gjennomføring av medlemskurset skal avklarast med verneområdeforvaltar før gjennomføring. Slike kurs og øvingar som krev motorferdsel, skal om mogleg leggast utanfor verneområdet.

Dispensasjonen gjeld for tidsrommet 01.01-21.04 for 2025 og 01.01-15.04 for 2026.

Dispensasjonen gjeld for inntil 10 snøskuterar på kvar tur. Ved samordna øvingar med andre redningsgrupper kan det til saman brukast inntil 30 snøskuterar.

Vedtaket blir grunngjeve med at talet kjentmannsturar er såpass lågt at den negative innverknaden på verneverdiane vil være avgrensa. Kjentmannsturane i all hovudsak er lagt til traseane for kvista vinterløyper kor tilleggsbelastninga frå øvingsverksemda er akseptabel i høve til verneverdiane. Køyrerutene går utan om sårbare vinterbeiteområde for villrein og hekkelokaliteter raudlista rovfugl. Det blir og lagt vekt på at eit minimum av kjentmannsturar vil være nødvendig for å ha godt førebudde redningsmannskap. Det pågår eit arbeid med tiltaksplanar for villreinområdet etter forskrift om Kvalitetsnorm for villrein. Som følgje av dette kan det for neste periode vera behov for tiltak for å avgrense den totale mengde motorferdsel i verneområda.

Dispensasjonen blir gitt med desse vilkåra:

- Om det under transporten blir observert villrein innanfor ein avstand på 400 meter frå traseen skal transporten utsettast slik at villreinen ikkje blir uroa
- Kvar tur innanfor verneområdet skal gjennomførast i løpet av utreisedagen
- Alle snøskuterane skal køyre samla under gjennomføringa av kjentmannsturane

- Kjentmannsturane skal følgja traseen for Stavanger turistforening sine kvista vinterruter der desse finns. Avstikkarar frå hovudtraseane tillatast unntaksvis når det er behov for å gjøre seg kjent med hytter som ligg i nærleiken av traseen, retningsgivende 2,5 km fra hovedtrase. Det skal da kjøres korteste rute mellom hytte og hovedtrase
- Der fleire redningsgrupper skal gjere seg kjent i same område skal turane, så langt det let seg gjere, gjennomførast samtidig
- Øvre Sirdal Leitegruppe, Speidernes beredskapsgruppe, Sandnes RKH og Norsk Folkehjelp i Strand og Forsand kan delta på kjentmannsturane
- Kjentmannsturane skal gjennomførast i samsvar Sør-Vest politidistrikt sin øvingsplan for 2025-2026
- Ein kort rapport om gjennomføringa av kjentmannsturane skal sendast forvaltningssekretariatet innan 1 juni kvart år



Kart over køyreruter.

Etter § 10 i Lov om motorferdsel i utmark kan grunneigar nekte motorferdsel på sin eigedom. Det er Stavanger Røde Kors Hjelpekorps sitt ansvar å hente inn løyve frå aktuelle grunneigarar.

AU 17/25 Søknad om dispensasjon til bruk av snøskuter til kjentmannsturar i Frafjordheiane og SVR landskapsvernområder, Sirdal kommune - Sandnes Røde Kors Hjelpekorps

Saksprotokoll i AU i verneområdestyret for SVR - 20.01.2025

Behandling

Forvaltar si innstilling vart samrøystes vedtatt.

Vedtak

Sandnes Røde Kors Hjelpekorps får dispensasjon til å gjennomføre kjentmannsturar med snøskuter i delar av Frafjordheiane og Setesdal Vesthei-Ryfylkeheiane landskapsvernområder. Kjentmannsturane skal følgje etablerte køyreruter slik det er vist på kartet i vedtaket.

Vedtaket er fatta etter §48 i naturmangfaldlova og §3, punkt 5.3a i Forskrift om vern av Frafjordheiane landskapsvernområde

Dispensasjonen gjeld for inntil to årlege kjentmannsturar etter køyreruta Sinnes-Degevassbu-Mangerne-Sandvatnet-Lortabu.

Dispensasjonen gjeld for tidsrommet 01.01-21.04 for 2025 og 01.01-15.04 for 2026.

Dispensasjonen gjeld for inntil 10 snøskuterar på kvar tur. Ved samordna øvingar med andre redningsgrupper kan det til saman brukast inntil 30 snøskuterar.

Vedtaket blir grunngjeve med at talet kjentmannsturar er såpass lågt at den negative innverknaden på verneverdiane vil være avgrensa. Køyrerutene går utan om sårbare vinterbeiteområde for villrein og hekkelokaliteter for raudlista rovfugl. Det blir og lagt vekt på at eit minimum av kjentmannsturar vil være nødvendig for å ha godt førebudde redningsmannskap. Det pågår eit arbeid med tiltaksplanar for villreinområdet etter forskrift om Kvalitetsnorm for villrein. Som følgje av dette kan det for neste periode vera behov for tiltak for å avgrense den totale mengde motorferdsel i

Dispensasjonen blir gitt med desse vilkåra:

- Om det under transporten blir observert villrein innanfor ein avstand på 400 meter frå traseen skal transporten utsettast slik at villreinen ikkje blir uroa
- Kvar tur innanfor verneområdet skal gjennomførast i løpet av utreisedagen
- Alle snøskuterane skal køyre samla under gjennomføringa av kjentmannsturane
- Kjentmannsturane skal følgja trasen for Stavanger turistforening sine kvista vinterruter der desse finns. Avstikkarar frå hovudtraseane tillatast unntaksvis når det er behov for å gjøre seg kjent med hytter som ligg i nærleiken av traseen, retningsgivende 2,5 km fra hovedtrase. Det skal da kjøres korteste rute mellom hytte og hovedtrase
- Der fleire redningsgrupper skal gjere seg kjent i same område skal turane, så langt det let seg gjere, gjennomførast samtidig

- Øvre Sirdal Leitegruppe, Speidernes beredskapsgruppe, Stavanger RKH og Norsk Folkehjelp i Strand og Forsand kan delta på kjentmannsturane
- Kjentmannsturane skal gjennomførast i samsvar Sør-Vest politidistrikt sin øvingsplan for 2025-2026
- Ein kort rapport om gjennomføringa av kjentmannsturane skal sendast forvaltningssekretariatet innan 1 juni kvart år



Kart over køreruter.

Etter § 10 i *Lov om motorferdsel i utmark* kan grunneigar nekte motorferdsel på sin eigedom. Det er Sandnes Røde Kors Hjelpekorps sitt ansvar å hente inn løyve frå aktuelle grunneigarar.

AU 18/25 Søknad om dispensasjon til bruk av snøskuter til kjentmannsturar i Frafjordheiane og SVR landskapsvernområder, Sandnes, Gjesdal og Sirdal kommunar - Speidernes beredskapsgruppe Sør-Vest

Saksprotokoll i AU i verneområdestyret for SVR - 20.01.2025

Behandling

Forvaltar si innstilling vart samrøystes vedtatt.

Vedtak

Speidernes beredskapsgruppe Sør-Vest får dispensasjon til å gjennomføre kjentmannsturar med snøskuter i delar av Frafjordheiane og Setesdal Vesthei-Ryfylkeheiane landskapsvernområder. Kjentmannsturane skal følgje etablerte køyreruter slik det er vist på kartet i vedtaket.

Vedtaket er fatta etter §48 i naturmangfaldlova og §3, punkt 5.3a i Forskrift om vern av Frafjordheiane landskapsvernområde

Dispensasjonen gjeld for inntil to årlege kjentmannsturar etter køyreruta Ådneram-Børsteinen-Langavatn-Kjerag-Sandvatn-Høgaleite/Lortabu.

Dispensasjonen gjeld for tidsrommet 01.01-21.04 for 2025 og 01.01-15.04 for 2026.

Dispensasjonen gjeld for inntil 10 snøskuterar på kvar tur. Ved samordna øvingar med andre redningsgrupper kan det til saman brukast inntil 30 snøskuterar.

Vedtaket blir grunngeve med at talet kjentmannsturar er såpass lågt at den negative innverknaden på verneverdiane vil være avgrensa. Kjentmannsturane i all hovudsak er lagt til traseane for kvista vinterløyper kor tilleggsbelastninga frå øvingsverksemda er akseptabel i høve til verneverdiane. Køyrerutene går utan om sårbare vinterbeiteområde for villrein og hekkelokaliteter raudlista rovfugl. Det blir og lagt vekt på at eit minimum av kjentmannsturar vil være nødvendig for å ha godt førebudde redningsmannskap. Det pågår eit arbeid med tiltaksplanar for villreinområdet etter forskrift om Kvalitetsnorm for villrein. Som følgje av dette kan det for neste periode vera behov for tiltak for å avgrense den totale mengde motorferdsel i verneområda.

Dispensasjonen blir gitt med desse vilkåra:

- Om det under transporten blir observert villrein innanfor ein avstand på 400 meter frå traseen skal transporten utsettast slik at villreinen ikkje blir uroa
- Kvar tur innanfor verneområdet skal gjennomførast i løpet av utreisdagen
- Alle snøskuterane skal køyre samla under gjennomføringa av kjentmannsturane
- Kjentmannsturane skal følgja trasen for Stavanger turistforening sine kvista vinterruter der desse finns. Avstikkarar frå hovudtraseane tillatast unntaksvis når det er behov for å gjøre seg kjent med hytter som ligg i nærleiken av traseen, retningsgivende 2,5 km fra hovedtrase. Det skal da kjøres korteste rute mellom hytte og hovedtrase
- Der fleire redningsgrupper skal gjere seg kjent i same område skal turane, så langt det let seg gjere, gjennomførast samtidig
- Øvre Sirdal Leitegruppe, Stavanger RKH, Sandnes RKH og Norsk Folkehjelp i Strand og Forsand kan delta på kjentmannsturane
- Kjentmannsturane skal gjennomførast i samsvar Sør-Vest politidistrikt sin øvingsplan for 2025-2026
- Ein kort rapport om gjennomføringa av kjentmannsturane skal sendast forvaltningssekretariatet innan 1 juni kvart år



Kart over køyreruter.

Etter § 10 i *Lov om motorferdsel i utmark* kan grunneigar nekte motorferdsel på sin eigedom. Det er Speidernes beredskapsgruppe Sør-Vest sitt ansvar å hente inn løyve frå aktuelle grunneigarar.

AU 19/25 Søknad om dispensasjon til bruk av snøskuter til kjentmannsturar i Frafjordheiane og SVR landskapsvernområder, Sandnes, Gjesdal og Sirdal kommunar - Øvre Sirdal Leitegruppe

Saksprotokoll i AU i verneområdestyret for SVR - 20.01.2025

Behandling

Forvaltar si innstilling vart samrøystes vedtatt.

Vedtak

Øvre Sirdal Leitegruppe får dispensasjon til å gjennomføre kjentmannsturar med snøskuter i delar av Frafjordheiane og Setesdal Vesthei-Ryfylkeheiane landskapsvernområder. Kjentmannsturane skal følgje etablerte køyreruter slik det er vist på kartet i vedtaket.

Vedtaket er fatta etter §48 i naturmangfaldlova og §3, punkt 5.3a i Forskrift om vern av Frafjordheiane landskapsvernområde

Dispensasjonen gjeld for inntil to årlege kjentmannsturar etter køyreruta Høgaleite/Sinnes-Sandvatn-Langavatn-Blåfjellenden-Høgaleite/Sinnes.

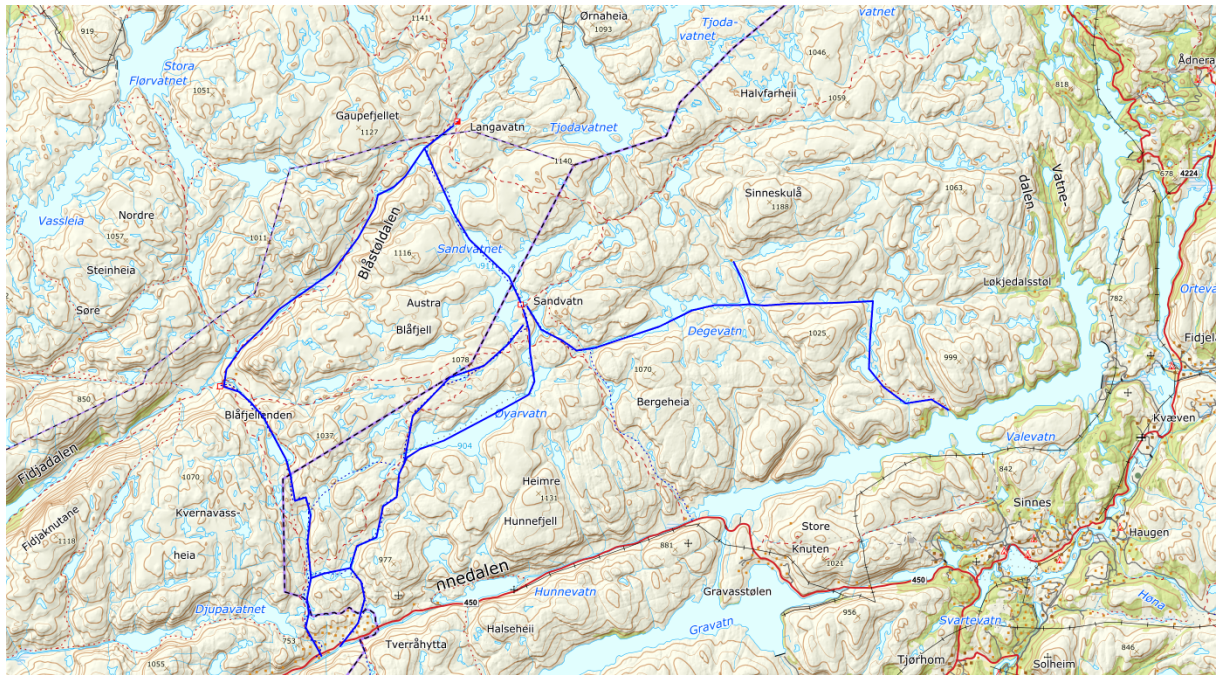
Dispensasjonen gjeld for tidsrommet 01.01-21.04 for 2025 og 01.01-15.04 for 2026.

Dispensasjonen gjeld for inntil 10 snøskuterar på kvar tur. Ved samordna øvingar med andre redningsgrupper kan det til saman brukast inntil 30 snøskuterar.

Vedtaket blir grunngjeve med at talet kjentmannsturar er såpass lågt at den negative innverknaden på verneverdiane vil være avgrensa. Kjentmannsturane i hovudsak er lagt til traseane for kvista vinterløyper kor tilleggsbelastninga frå øvingsverksemda er akseptabel i høve til verneverdiane. Køyrerutene går utan om sårbare vinterbeiteområde for villrein og hekkelokaliteter raudlista rovfugl. Det blir og lagt vekt på at eit minimum av kjentmannsturar vil være nødvendig for å ha godt førebudde redningsmannskap. Det pågår eit arbeid med tiltaksplanar for villreinområdet etter forskrift om Kvalitetsnorm for villrein. Som følgje av dette kan det for neste periode vera behov for tiltak for å avgrense den totale mengde motorferdsel i verneområda.

Dispensasjonen blir gitt med desse vilkåra:

- Om det under transporten blir observert villrein innanfor ein avstand på 400 meter frå traseen skal transporten utsettast slik at villreinen ikkje blir uroa
- Kvar tur innanfor verneområdet skal gjennomførast i løpet av utreisdagen
- Alle snøskuterane skal køyre samla under gjennomføringa av kjentmannsturane
- Kjentmannsturane skal følgja trasen for Stavanger turistforening sine kvista vinterruter der desse finns. Avstikkarar frå hovudtraseane tillatast unntaksvis når det er behov for å gjøre seg kjent med hytter som ligg i nærleiken av traseen, retningsgivende 2,5 km fra hovedtrase. Det skal da kjøres korteste rute mellom hytte og hovedtrase
- Der fleire redningsgrupper skal gjere seg kjent i same område skal turane, så langt det let seg gjere, gjennomførast samtidig
- Speidernes beredskapsgruppe, Stavanger RKH, Sandnes RKH og Norsk Folkehjelp i Strand og Forsand kan delta på kjentmannsturane
- Kjentmannsturane skal gjennomførast i samsvar Sør-Vest politidistrikt sin øvingsplan for 2025-2026
- Ein kort rapport om gjennomføringa av kjentmannsturane skal sendast forvaltningssekretariatet innan 1 juni kvart år



Kart over køyreruter.

Etter § 10 i *Lov om motorferdsel i utmark* kan grunneigar nekte motorferdsel på sin eigedom. Det er Øvre Sirdal Leitegruppe sitt ansvar å hente inn løyve frå aktuelle grunneigarar.

AU 20/25 Søknad om bruk av snøskuter til kjentmannsturar i Frafjordheiane og SVR landskapsvernområder, Sandnes og Sirdal kommunar - Norsk Folkehjelp i Strand og Forsand

Saksprotokoll i AU i verneområdestyret for SVR - 20.01.2025

Behandling

Forvaltari si innstilling vart samrøystes vedtatt.

Vedtak

Norsk Folkehjelp i Strand og Forsand får dispensasjon til å gjennomføre kjentmannsturar med snøskuter i delar av Frafjordheiane og SVR landskapsvernområder. Kjentmannsturane skal følgje etablerte køyreruter slik det er vist på kartet i vedtaket.

Vedtaket er fatta etter §48 i naturmangfaldlova og §3, punkt 5.3a i Forskrift om vern av Frafjordheiane landskapsvernområde

Dispensasjonen gjeld for inntil to årlege kjentmannsturar etter køyreruta Flørli-Kjerag-Langavatn-Børsteinen.

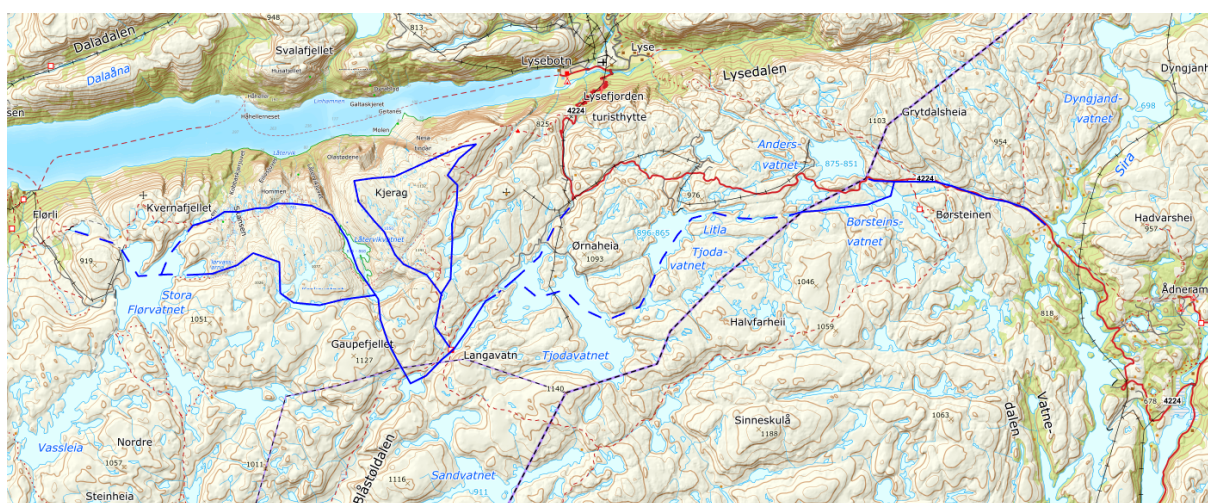
Dispensasjonen gjeld for tidsrommet 01.01-21.04 for 2025 og 01.01-15.04 for 2026.

Dispensasjonen gjeld for inntil 10 snøskuterar på kvar tur. Ved samordna øvingar med andre redningsgrupper kan det til saman brukast inntil 30 snøskuterar.

Vedtaket blir grunngjeve med at talet kjentmannsturar er såpass lågt at den negative innverknaden på verneverdiane vil være svært avgrensa. Det blir og lagt vekt på at eit minimum av kjentmannsturar vil være nødvendig for å ha godt førebudde redningsmannskap. Det pågår eit arbeid med tiltaksplanar for villreinområdet etter forskrift om Kvalitetsnorm for villrein. Som følgje av dette kan det for neste periode vera behov for tiltak for å avgrense den totale mengde motorferdsel i verneområda.

Dispensasjonen blir gitt med desse vilkåra:

- Om det under transporten blir observert villrein innanfor ein avstand på 400 meter frå traseen skal transporten utsettast slik at villreinen ikkje blir uroa
- Kvar tur innanfor verneområdet skal gjennomførast i løpet av utreisedagen
- Alle snøskuterane skal køyre samla under gjennomføringa av kjentmannsturane
- Kjentmannsturane skal følgja traseen for Stavanger turistforening sine kvista vinterruter der desse finns. Avstikkarar frå hovudtraseane tillatast unntaksvis når det er behov for å gjøre seg kjent med hytter som ligg i nærleiken av traseen, retningsgivende 2,5 km fra hovedtrase. Det skal da kjøres korteste rute mellom hytte og hovedtrase
- Der fleire redningsgrupper skal gjere seg kjent i same område skal turane, så langt det let seg gjere, gjennomførast samtidig
- Øvre Sirdal Leitegruppe, Speidernes beredskapsgruppe, Sandnes RKH og Stavanger RKH kan delta på kjentmannsturane
- Kjentmannsturane skal gjennomførast i samsvar Sør-Vest politidistrikt sin øvingsplan for 2025-2026
- Ein kort rapport om gjennomføringa av kjentmannsturane skal sendast forvaltningssekretariatet innan 1 juni kvart år



Kart over køyreruter.

Etter § 10 i Lov om motorferdsel i utmark kan grunneigar nekte motorferdsel på sin eigedom. Det er Norsk Folkehjelp i Strand og Forsand sitt ansvar å hente inn løyve frå aktuelle grunneigarar.

AU 21/25 Søknad om dispensasjon til bruk av snøskuter til kjentmannsturar i Lusaheia og SVR landskapsvernområder, Hjelmeland og Bykle kommunar - Norsk Folkehjelp i Strand og Forsand

Saksprotokoll i AU i verneområdestyret for SVR - 20.01.2025

Behandling

Forvaltar si innstilling vart samrøystes vedtatt.

Vedtak

Norsk Folkehjelp i Strand og Forsand får dispensasjon til å gjennomføre kjentmannsturar med snøskuter i delar av Lusaheia og Setesdal Vesthei-Ryfylkeheiane landskapsvernområder. Kjentmannsturane skal følgje etablerte køreruter slik det er vist på kartet i vedtaket.

Vedtaket er fatta etter naturmangfaldlova sin §48 og kapittel VI i forskrift om vern av Lusaheia landskapsvernområde.

Dispensasjonen gjeld for inntil to årlege kjentmannsturar etter kvar av dei følgjande rutene:

- Nilsebu-Storådalen-Eidavatn-Gammelstølen-Grasdalen.
- Nilsebu-Litle Aurådal

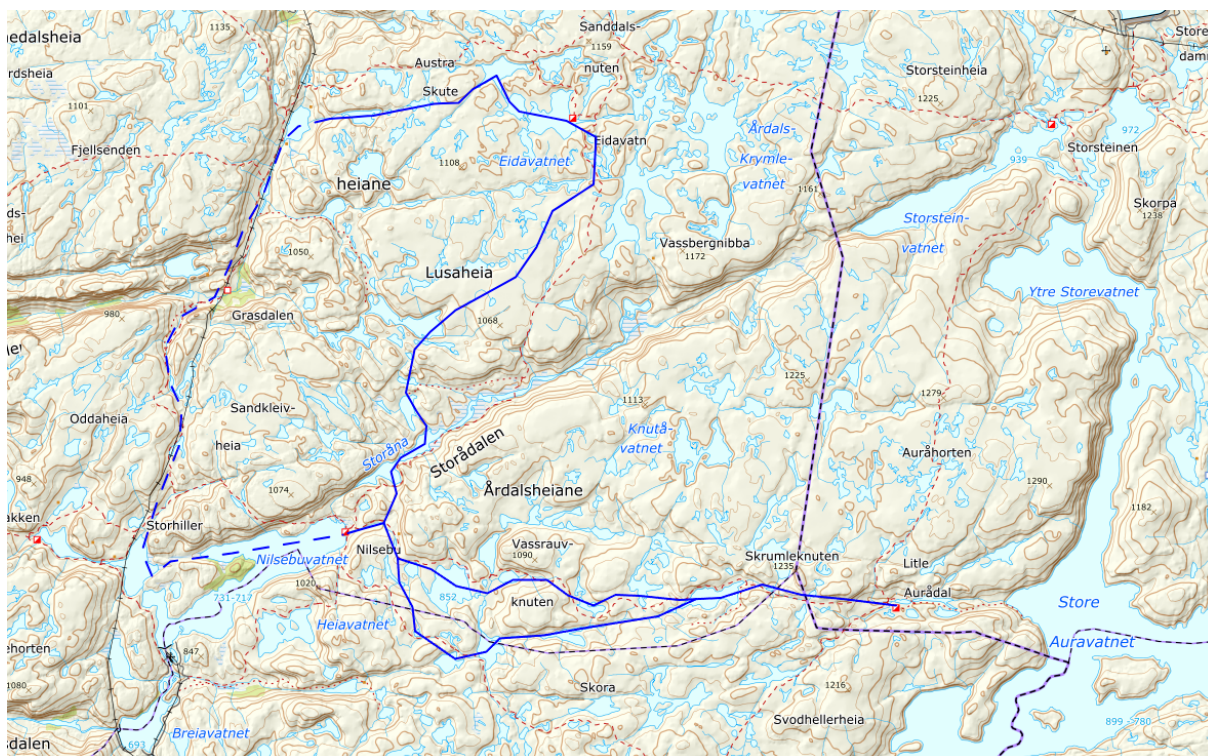
Dispensasjonen gjeld for tidsrommet 01.01-21.04 for 2025 og 01.01-15.04 for 2026.

Dispensasjonen gjeld for inntil 10 snøskuterar på kvar tur. Ved samordna øvingar med Hjelmeland Røde Kors Hjelpekorps kan det til saman brukast inntil 20 snøskuterar.

Vedtaket blir grunngjeve med at talet kjentmannsturar er såpass lågt at den negative innverknaden på verneverdiane vil være svært avgrensa. Det blir og lagt vekt på at eit minimum av kjentmannsturar vil være nødvendig for å ha godt førebudde redningsmannskap. Det pågår eit arbeid med tiltaksplanar for villreinområdet etter forskrift om Kvalitetsnorm for villrein. Som følgje av dette kan det for neste periode vera behov for tiltak for å avgrense den totale mengde motorferdsel i verneområda.

Dispensasjonen blir gitt med desse vilkåra:

- Om det under transporten blir observert villrein innanfor ein avstand på 400 meter frå traseen skal transporten utsettast slik at villreinen ikkje blir uroa
- Kvar kjentmannstur innanfor verneområdet skal gjennomførast i løpet av utreisedagen
- Alle snøskuterane skal køyre samla under gjennomføringa av kjentmannsturane
- Kjentmannsturane skal følgje trasen for Stavanger turistforening sine kvista vinterruter der desse finns
- Der fleire redningsgrupper skal gjere seg kjent i same område skal turane, så langt det let seg gjere, gjennomførast samtidig
- Hjelmeland Røde Kors Hjelpekorps kan delta på kjentmannsturane
- Kjentmannsturane skal gjennomførast i samsvar Sør-Vest politidistrikt sin øvingsplan for 2025-2026
- Ein kort rapport om gjennomføringa av kjentmannsturane skal sendast forvaltningssekretariatet i SVR innan 1 juni kvart år



Kart over køyreruter.

Etter § 10 i Lov om motorferdsel i utmark kan grunneigar nekte motorferdsel på sin eigedom. Det er Norsk Folkehjelp i Strand og Forsand sitt ansvar å hente inn løyve frå aktuelle grunneigarar.

AU 22/25 Søknad om dispensasjon til bruk av snøskuter til kjentmannsturar i søre del av SVR landskapsvernområde, Sirdal og Bygland kommunar - Øvre Sirdal Leitegruppe

Saksprotokoll i AU i verneområdestyret for SVR - 20.01.2025

Behandling

Forvaltar si innstilling vart samrøystes vedtatt.

Vedtak

Øvre Sirdal Leitegruppe får dispensasjon til å gjennomføre kjentmannsturar med snøskuter i delar av Setesdal Vesthei-Ryfylkeheiane landskapsvernområder. Kjentmannsturane skal følgje etablerte køreruter slik det er vist på kartet i vedtaket.

Vedtaket er fatta etter §48 i naturmangfaldlova.

Dispensasjonen gjeld for inntil to årlege kjentmannsturar etter køreruta Kvinen - Josephsbu - Gaukhei – Kvinen.

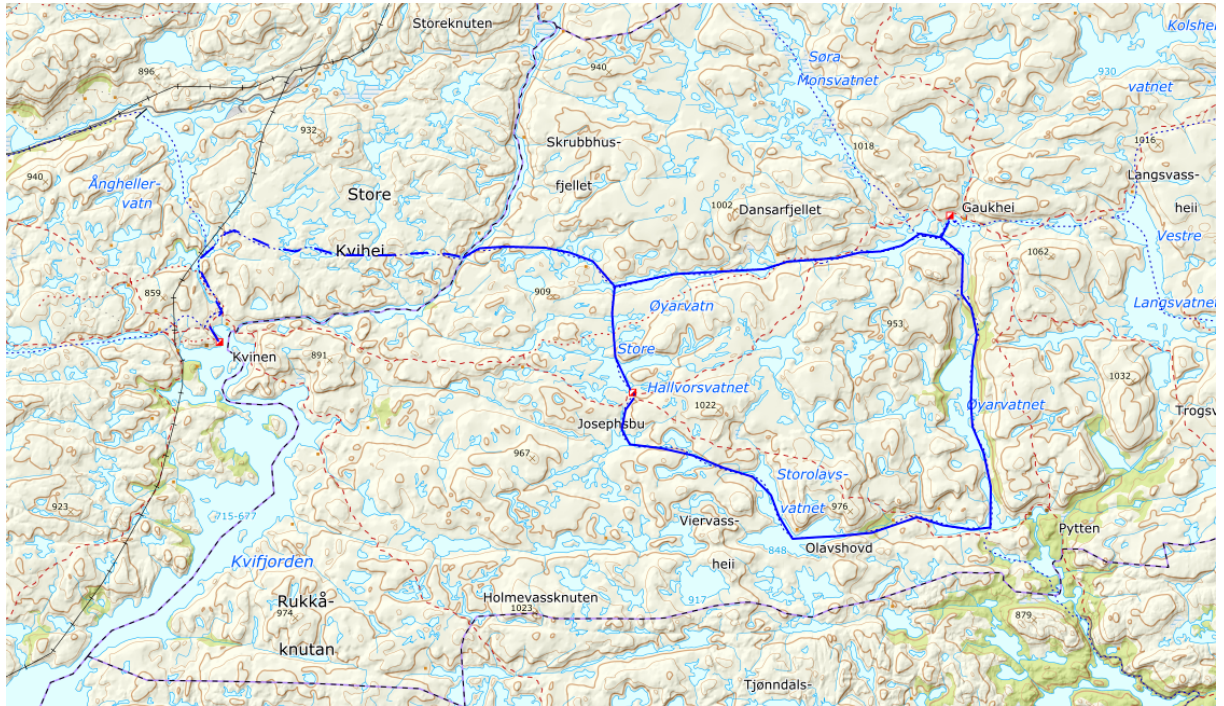
Dispensasjonen gjeld for tidsrommet 10.02-21.04 for 2025 og 09.02-15.04 for 2026.

Dispensasjonen gjeld for inntil 10 snøskuterar på kvar tur.

Vedtaket blir grunngjeve med at talet kjentmannsturar er såpass lågt at den negative innverknaden på verneverdiane vil være avgrensa. Kjentmannsturane er lagt til traseane for kvista vinterløyper kor tilleggsbelastninga frå øvingsverksemda er akseptabel i høve til verneverdiane, sjølv om kørerutene delvis går gjennom sårbare vinterbeiteområde for villrein. Det blir og lagt vekt på at eit minimum av kjentmannsturar vil være nødvendig for å ha godt førebudde redningsmannskap. Det pågår eit arbeid med tiltaksplanar for villreinområdet etter forskrift om Kvalitetsnorm for villrein. Som følgje av dette kan det for neste periode vera behov for tiltak for å avgrense den totale mengde motorferdsel i verneområda.

Dispensasjonen blir gitt med desse vilkåra:

- Om det under transporten blir observert villrein innanfor ein avstand på 400 meter frå traseen skal transporten utsettast slik at villreinen ikkje blir uroa
- Kvar tur innanfor verneområdet skal gjennomførast i løpet av utreisedagen
- Alle snøskuterane skal køyre samla under gjennomføringa av kjentmannsturane
- Kjentmannsturane skal følgja trasen for DNT Sør sine kvista vinterruter der desse finns. Avstikkarar frå hovudtraseane tillatast unntaksvis når det er behov for å gjøre seg kjent med hytter som ligg i nærleiken av traseen, retningsgivende 2,5 km fra hovedtrase. Det skal da kjøres korteste rute mellom hytte og hovedtrase
- Kjentmannsturane skal gjennomførast i samsvar Sør-Vest politidistrikt sin øvingsplan for 2025-2026
- Ein kort rapport om gjennomføringa av kjentmannsturane skal sendast forvaltningssekretariatet innan 1. juni kvart år



Kart over køyrerute.

Etter § 10 i *Lov om motorferdsel i utmark* kan grunneigar nekte motorferdsel på sin eigedom. Det er Øvre Sirdal Leitegruppe sitt ansvar å hente inn løyve frå aktuelle grunneigarar.

AU 23/25 Eventuelt

Saksprotokoll i AU i verneområdestyret for SVR - 20.01.2025

Behandling

AU ønskjer å invitere Politimesteren i Sør-Vest politidistrikt til eit dialogmøte med verneområdestyret.

AU meiner det er behov for ein ytterlegare dialog om avveginga mellom redningstenesta sitt behov for kjentmannsturar og villreinens behov for ro på vinterbeita.

Eit aktuelt tidspunkt kan være styremøre i Sandnes 19.02.2025.

Vedtak