



Verneområdestyret  
for Skardsfjella og  
Hyllingsdalen

# Møteinnkalling

---

**Utvalg:** Verneområdestyret for Skardsfjella og Hyllingsdalen  
**Møtested:** 705 Senteret, Tydal  
**Dato:** 11.03.2025  
**Tidspunkt:** 10:00

---

Eventuelt forfall må meldes snarest til nasjonalparkforvalter. Vararepresentanter møter etter nærmere beskjed.

## Saksliste

Utvalgs-saksnr	Innhold	Lukket	Arkiv-saksnr
ST 4/2025	Godkjenning av møteinnkalling og saksliste		
ST 5/2025	Valg av protokollunderskriver i tillegg til leder		
ST 6/2025	Referat sak		
RS 1/2025	Bruken av utvalgsmodule i Elements		2025/12
RS 2/2025	Verneområdestyret for Skardsfjella og Hyllingsdalen 2024 - rapport om midler til tiltak til Miljødirektoratet		2024/58
RS 3/2025	Verneområdestyret for Skardsfjella og Hyllingsdalen - Beslutning om uttak av rødvrev i Sylane/Skarsfjella - Tydal kommune - Trøndelag		2025/12
RS 4/2025	Rapportering av antall anmeldelser til politiet i 2024 - Verneområdestyret for Skardsfjella og Hyllingsdalen	X	2025/12
ST 7/2025	Delegerte vedtak i perioden 23.11 - 03.03.2025		2025/12
DS 1/2025	Innvilget - Skardsfjella og Hyllingsdalen landskapsvernområde - dispensasjon for motorferdsel med snøskuter 2024 - 2028 - Torsvollen - Haugavollen - Terje Pollestad		2024/14031
DS 2/2025	Innvilget - Skardsfjella og Hyllingsdalen - dispensasjon for motorferdsel i forbindelse med lasskjøring til Rørosmartnan 2025 - Hestekjørere fra Tydal		2022/9609
DS 3/2025	Innvilget - Skardsfjella og Hyllingsdalen landskapsvernområde - dispensasjon motorferdsel i utmark - Rørosløpet 2025		2024/12298
DS 4/2025	Innvilget - Skardsfjella og Hyllingsdalen landskapsvernområde- dispensasjon for motorferdsel på barmark og snødekt mark - Hyddkroken - Francis Horn		2025/216
DS 5/2025	Innvilget - Skardsfjella og Hyllingsdalen landskapsvernområde - dispensasjon for motorferdsel - Aursundvegen 2806 - Hyllingsdalsveien 808 - Rune Pollestad		2025/667
DS 6/2025	Innvilget - Skardsfjella - Hyllingsdalen landskapsvernområde - dispensasjon for motorferdsel 2025- Bakkarya - Høgvollivegen 318 - Kristine Bjerke Moen		2025/456
DS 7/2025	Innvilget - Skardsfjella og Hyllingsdalen landskapsvernområde - dispensasjon til motorferdsel med snøscooter til Råvollen gnr/bnr 132/1174 - Røros - Arne Kristian Stormoen		2025/1839
DS 8/2025	Innvilget - Skardsfjella og Hyllingsdalen landskapsvernområde - søknad om dispensasjon - ferdsl med snøscooter - 2025 - Rune Aspaas		2025/2005

ST 8/2025	Godkjenning av Årsrapport for Verneområdestyret for Skardsfjella og Hyllingsdalen 2024	2025/12
ST 9/2025	Godkjenning av kommunikasjonsplan for Verneområdestyret for Skardsfjella og Hyllingsdalen	2025/12
ST 10/2025	Godkjenning av plan for bruk av tildelte midler til tiltak og drift 2025	2025/12
ST 11/2025	Behandling av søknad om dispensasjon for motorferdsel i henhold til tiltaksplan 2025-26/27- Fjellredningsgruppa Norsk folkehjelp Tydal	2025/3114
ST 12/2025	Deltagelse i prosjekt - klimadrevet endring av økologi og økosystemtjenester i norske nasjonalparker - forvaltningsstrategier - Stiftelsen Nansen senter for miljø og fjernmåling	2025/12
ST 13/2025	Eventuelt	

**ST 4/2025 Godkjenning av møteinnkalling og saksliste**  
**ST 5/2025 Valg av protokollunderskriver i tillegg til leder**  
**ST 6/2025 Referat sak**

Fra: Ingrid Vaagland Stav[Ingrid.Vaagland.Stav@miljodir.no]

Sendt: 18.12.2024 13:23:00

Til: Postmottak SFMR;Postmottak SFTF;Postmottak SFVL;Postmottak SFAG;Postmottak SFNO;Postmottak SFTL;Postmottak SFOS;Postmottak SFIN;Postmottak SFRO;Postmottak SFVT[sfmrpost@statsforvalteren.no;sftfpost@statsforvalteren.no;sfvlpost@statsforvalteren.no;sfagpost@statsforvalteren.no;sfno@statsforvalteren.no;sftlpost@statsforvalteren.no;sfospost@statsforvalteren.no;sfinpost@statsforvalteren.no;sfropost@statsforvalteren.no;sfvtpost@statsforvalteren.no]

Kopi: Terje Qvam[Terje.Qvam@miljodir.no];

Tittel: Bruken av utvalgsmodule i Elements

---

Til alle verneområdestyrer

## Bruken av utvalgsmodule i Elements

### Transparent offentlig forvaltning

Som utgangspunkt er det et mål for forvaltningen å sikre at alle får en trygg og grundig saksbehandling og likebehandling fra det offentliges side. Forvaltningsloven har regler som skal sikre varetaking av disse hensynene. Saker

skal behandles upartisk, objektivt, nøytralt og transparent. Dette gjelder også for verneområdestyrene sine vurderinger og vedtak.

Offentlige organer plikter å holde arkiv, slik at dokumenter er sikret som informasjonskilder for samtid og ettertid, jmf. § 1 i Forskrift for offentlege arkiv. Nasjonalpark- og verneområdestyrer omfattes av dette lovverket, og er pliktig å dokumentere sin virksomhet fortløpende, blant annet av hensyn til rettssikkerheten til den eller de som berøres av styrenes arbeid, men også av hensyn til publikums rett til innsyn i offentlig virksomhet, jmf. Offentleglova § 1.

Om verneområdestyrene av ulike årsaker ser at det er vanskelig å etterkomme kravene i lovverket, bør de ta kontakt med Statsforvalterens fellestjenester for veiledning.

### Saksbehandling

For å imøtekomme alle krav som stilles til saksbehandling og gjennomføring av styremøter, er det utviklet funksjonalitet i sak- og arkivsystemet Elements, «utvalgsmodule» Verneområdeforvalterne (sekretærene til verneområdestyrene) skal bruke denne module til forberedelse og i gjennomføringen av styremøtene, som inkluderer å lage saksfremlegg, innkallinger og referat. Slik er vi sikret at alt er riktig dokumentert og arkivert. Det er ikke anledning til å ha et arkiv lokalt. All arkivverdig dokumentasjon skal lagres i Elements.

Når styret gjør et vedtak, skal dette registreres innen tre (arbeids)dager i Miljøvedtaksregisteret (miljovedtak.no), jmfør [forskrift om Miljøvedtaksregisteret §3](#). Vedtakene skal også offentliggjøres på styret sine nettsider så snart som mulig. Ifølge

vedtektene til styret kommer reglene i kommuneloven til bruk så langt de passer. Kommuneloven § 11-4 har bestemmelser om møtebok (protokoll). Den har likevel ingen bestemmelser om når den skal legges ut, og derfor ingen tidsfrister. Protokollen blir skrevet og signert av partene før møtet er ferdig. Dette betyr at den bør være tilgjengelig for allmenheten fra dette tidspunktet via verneområdestyret sine nettsider på [Nasjonalparkstyre.no](http://Nasjonalparkstyre.no). Er møtet digitalt kan det derfor ta noe tid før alle møtedeltakere har skrevet under protokollen slik at den kan tilgjengeliggjøres. Det at dokumentene legges ut på styret sine nettsider (tilgjengeliggjøring) erstatter ikke at dokumentene skal arkiveres i Elements (arkivering).

### Tilgjengelig veiledning

Vi viser til [eLæring](#) om «utvalgsmodule» i Elements og vedlagt veiledning i Elements sin møtemodul fra STAF.

Har dere spørsmål om dette så ta kontakt med STAF via brukerstøtte/»hjelpeknappen».

Hilsen

**Ingrid Vaagland Stav**

seniorrådgiver, seksjon for verneområder

mobil: 98 05 29 98

[ingrid.vaagland.stav@miljodir.no](mailto:ingrid.vaagland.stav@miljodir.no)



[www.miljodirektoratet.no](http://www.miljodirektoratet.no) | [www.miljostatus.no](http://www.miljostatus.no)

sentralbord: 73 58 05 00

# RAPPORT - MIDLER TIL TILTAK I VERNEOMRÅDER (KAP 1420 POST 31) - 2024

Organisasjonsnummer: 974764350

Foretaksnavn: STATSFORVALTEREN I TRØNDELAG

Navn: Marit Sophie Berger

Telefonnummer (fra søknad): 40617001

E-postadresse (fra søknad): marit.berger@statsforvalteren.no

Mottaker: Miljødirektoratet

Saksnr.: 2024/227

## ØKONOMISK RAPPORT

REFERANSENØR.: 24R51970

## Tiltak

Sum udisponert: Kr 0

Oversikt over alle tiltak						
Navn	Tiltakskategori	Verneområde	Øk. ansvarlig	Innvilget beløp	Status	Økonomisk forbruk
Skjøtsel på prioriterte setervoller	Slått	Skardsfjella og Hyllingsdalen landskapsvernområde (VV00002766)	Forvaltningsm.	0	Løpende skjøtsel	
Prosjektering av innfallsporier	Tilrettelegging og informasjon	Skardsfjella og Hyllingsdalen landskapsvernområde (VV00002766)	Forvaltningsm.	0	Sluttført	
Utbedring og omlegging av sti langs Møåa	Tilrettelegging og informasjon	Skardsfjella og Hyllingsdalen landskapsvernområde (VV00002766)	Forvaltningsm.	0	Ikke aktuelt	
Kartplakater og temaplakater	Tilrettelegging og informasjon	Skardsfjella og Hyllingsdalen landskapsvernområde (VV00002766)	Forvaltningsm.	0	Igangsatt - ikke sluttført	
Kartbrosjyre for Skardsfjella og Hyllingsdalen	Tilrettelegging og informasjon	Skardsfjella og Hyllingsdalen landskapsvernområde (VV00002766)	Forvaltningsm.	0	Igangsatt - ikke sluttført	

Ferdsestiller	Kartlegging	Skardsfjella og Hyllingsdalen landskapsvernområde (VV00002766)	Forvaltningsm.	0	Slutført	
Samlet pott	Pott for gjennomføring av prioriterte tiltak		Forvaltningsm.	300 000	Slutført	300 000
				300 000		300 000

## Skjøtsel på prioriterte setervoller

Navn på tiltaket: Skjøtsel på prioriterte setervoller

Tiltakskategori: Slått

Verneområde: Skardsfjella og Hyllingsdalen landskapsvernområde (VV00002766)

Øk. ansvarlig: Forvaltningsmyndighet

Søknadsbeløp: Kr 60 000

Behandlingsstatus:

Innvilget beløp: Kr 0

Status: Løpende skjøtsel

Økonomisk forbruk:

Kommentar:

*Ikke utfyllt*

## Prosjektering av innfallsporter

Navn på tiltaket: Prosjektering av innfallsporter

Tiltakskategori: Tilrettelegging og informasjon

Verneområde: Skardsfjella og Hyllingsdalen landskapsvernområde (VV00002766)

Øk. ansvarlig: Forvaltningsmyndighet

Søknadsbeløp: Kr 250 000

Behandlingsstatus:

Innvilget beløp: Kr 0

Status: Slutført

Økonomisk forbruk:

Kommentar:

*Ikke utfyllt*

## Utbedring og omlegging av sti langs Møaa

Navn på tiltaket: Utbedring og omlegging av sti langs Møaa

Tiltakskategori: Tilrettelegging og informasjon

Verneområde: Skardsfjella og Hyllingsdalen landskapsvernområde (VV00002766)

Øk. ansvarlig: Forvaltningsmyndighet

Søknadsbeløp: Kr 1

Behandlingsstatus:



**Innvilget beløp:** Kr 0  
**Status:** Ikke aktuelt  
**Økonomisk forbruk:**  
**Kommentar:**  
*Ikke utfyllt*

## Kartplakater og temaplakater

**Navn på tiltaket:** Kartplakater og temaplakater  
**Tiltakskategori:** Tilrettelegging og informasjon  
**Verneområde:** Skardsfjella og Hyllingsdalen landskapsvernområde (VV00002766)  
**Øk. ansvarlig:** Forvaltningsmyndighet  
**Søknadsbeløp:** Kr 50 000  
**Behandlingsstatus:**  
**Innvilget beløp:** Kr 0  
**Status:** Igangsatt - ikke slutført  
**Økonomisk forbruk:**  
**Kommentar:**  
Hovedplakat er laget  
Temaplakater er under arbeid

## Kartbrosjyre for Skardsfjella og Hyllingsdalen

**Navn på tiltaket:** Kartbrosjyre for Skardsfjella og Hyllingsdalen  
**Tiltakskategori:** Tilrettelegging og informasjon  
**Verneområde:** Skardsfjella og Hyllingsdalen landskapsvernområde (VV00002766)  
**Øk. ansvarlig:** Forvaltningsmyndighet  
**Søknadsbeløp:** Kr 10 000  
**Behandlingsstatus:** Utenfor postformål  
**Innvilget beløp:** Kr 0  
**Status:** Igangsatt - ikke slutført  
**Økonomisk forbruk:**  
**Kommentar:**  
*Ikke utfyllt*

## Ferdsestiller

**Navn på tiltaket:** Ferdsestiller  
**Tiltakskategori:** Kartlegging  
**Verneområde:** Skardsfjella og Hyllingsdalen landskapsvernområde (VV00002766)  
**Øk. ansvarlig:** Forvaltningsmyndighet  
**Søknadsbeløp:** Kr 1  
**Behandlingsstatus:**  
**Innvilget beløp:** Kr 0  
**Status:** Slutført  
**Økonomisk forbruk:**  
**Kommentar:**  
*Ikke utfyllt*

## Samlet pott

Navn på tiltaket: Samlet pott

Tiltakskategori: Pott for gjennomføring av prioriterte tiltak

Verneområde:

Øk. ansvarlig: Forvaltningsmyndighet

Søknadsbeløp: Kr 0

Behandlingsstatus: OK

Innvilget beløp: Kr 300 000

Status: Slutført

Økonomisk forbruk: Kr 300 000

Kommentar:

*Ikke utfyllt*

 Marit Sophie Berger for STATSFORVALTEREN I TRØNDELAG

---

Leveret 16.12.2024

Statens naturoppsyn  
Brattørkaia 15  
7485 TRONDHEIM

23.01.2025

Deres ref.:

Vår ref. (bes oppgitt ved svar):  
2025/5993

Saksbehandler:  
Tomas Holmern

## Beslutning om uttak av rødrev i Sylane/Skarsfjella - Tydal kommune, Trøndelag

*Miljødirektoratet gir med hjemmel i lov 19. juni 2009 nr. 100 om forvaltning av naturens mangfold § 18 tredje ledd jf. første ledd bokstav a tillatelse til bestandsregulerende uttak av rødrev i Sylane/Skarsfjella (inkl. verneområder) i Tydal kommune. Tillatelsen gjelder fra 24.01.2025 til 31 desember 2025. Tiltaket gjennomføres av Statens naturoppsyn i samarbeid med Länsstyrelsen i Jämtlands län.*

Statens naturoppsyn har ved sjekk av viltkamera nylig oppdaget rødrev i tilknytning til en foringsautomat i høyfjellet innenfor Sylane landskapsvernområde. Det er derfor vurdert at det er behov for uttak av rødrev for både å minske konkurransen og mulig predasjon på fjellrev (og valper) av raudrev som er en alvorlig konkurrent for den sterkt truede fjellreven (se også Rødlista for arter 2021 for ytterligere bakgrunn: [her](#)). Videre planlegges det å sette ut fjellrevvalper i området i vinter. Uttak av rødrev er nødvendig for å forhindre predasjon av disse, og dermed forbedre muligheten for etablering av fjellrev i området.

Uttaket er geografisk avgrenset til et område i Sylane/Essandsjøen som vises i kartutsnitt i vedlegget. Uttaksområdet er delvis innenfor ulike verneområder (eks. Sylane landskapsvernområde) og uttak må skje i dialog med forvaltningsmyndighet for verneområder.

Før, under og etter yngletid har feltpersonellet et spesielt ansvar for å vurdere om og korleis uttak kan gjerast humant og forsvarleg, spesielt med tanke på å unngå at kvalpar blir etterlatne i hjelpelaus tilstand i hiet. Skotne rødrev skal registrerast i Rovbase. Det er ønskelig at det blir samlet prøver (Lever, nyre, milt, tann og sentrifugert blod) som leveres NINA v/Nina Eide.

Uttaket er hjemlet i lov av 19. juni 2009 nr. 100 om forvaltning av naturens mangfold § 18 første ledd a) jf. tredje ledd, og forskrift om skadefelling, dødt vilt og bruk av vilt i oppdrett, forskning og dyrepark av 1. april 2020 § 3-11. Det er ikke begrensning i antall rødrev som kan tas ut. Direktoratet anser ikke uttaket for å true bestanden av rødrev i det aktuelle området (Rødrev er vurdert som livskraftig i Rødlista for arter 2021), jf. § 18 andre ledd. Uttaket skal gjennomføres av Statens naturoppsyn (SNO) i tråd med fastsatt instruks for det statlige fellingslaget for uttak av vilt. Uttaket kan om nødvendig skje på annens eiendom. Beslutningen regnes ikke som enkeltvedtak, og kan ikke påklages.

Hilsen  
Miljødirektoratet

*Dette dokumentet er elektronisk godkjent*

Aina Holst  
seksjonsleder

Tomas Holmern  
seniorrådgiver

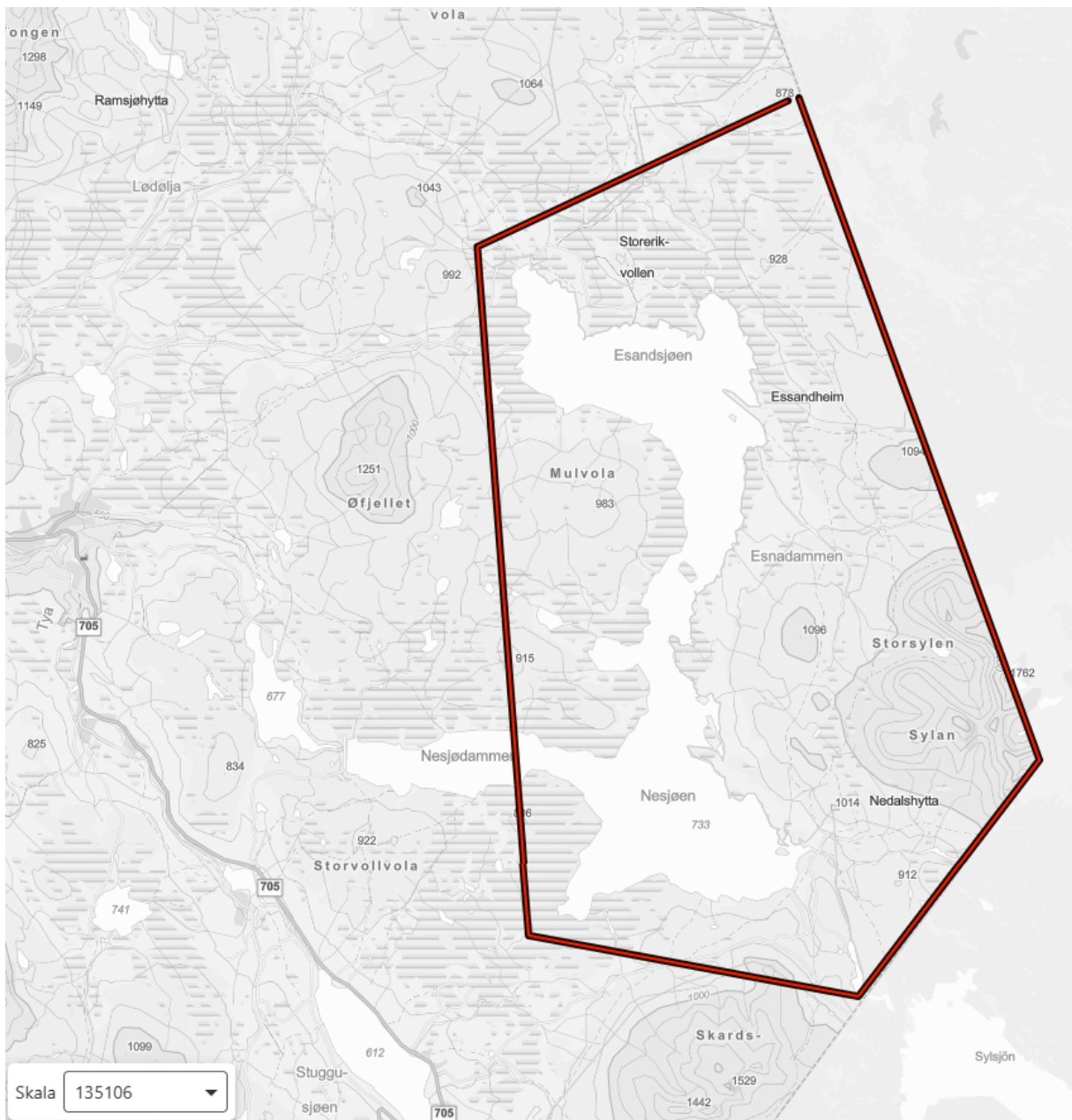
Kopi til:

TYDAL KOMMUNE	Tydalsvegen 125	7590	TYDAL
Statsforvalteren i Trøndelag	Postboks 2600	7734	STEINKJER
Nasjonalparkstyret for Skarvan og Roltdalen og Sylan	Postboks 2600	7734	STEINKJER
STIFTELSEN NORSK INSTITUTT FOR NATURFORSKNING NINA	Postboks 5685 Torgarden	7485	TRONDHEIM
Länsstyrelsen Jämtlands län	Residensgränd 7	831 86	

Vedlegg

- 1 Vedlegg\_kartutsnitt av uttaksområde

Vedlegg: Kartavgrensing av området for uttak av raudrev





**Verneområdestyret  
for Skardsfjella og  
Hyllingsdalen**

**Postadresse**  
Statsforvalteren i Trøndelag  
Postboks 2600  
7734 Steinkjer

**Besøksadresse**  
705 Senteret  
Kløftvegen 1  
Ås i Tydal

**Kontakt**  
Sentralbord: +47 74 16 80 00  
Direkte: +47  
Epost: [marit.berger@statsforvalteren.no](mailto:marit.berger@statsforvalteren.no)  
<https://nasjonalparkstyre.no>

Miljødirektoratet  
Postboks 5672 Torgarden  
7485 TRONDHEIM

U.off: offl. § 13, jf. fvl. § 13

Saksbehandler Marit Sophie Berger

Vår ref. 2025/12-0 432.3

Deres ref. 2025/1478 Dato 11.02.2025

## Rapportering av antall anmeldelser til politiet i 2024 - Verneområdestyret for Skardsfjella og Hyllingsdalen

Det vises til brev fra Miljødirektoratet mottatt 04.02.2025 angående rapportering av antall anmeldelser til politiet i 2024.

Verneområdestyret anmeldte ingen brudd på miljøregelverket til politiet i 2024 i de verneområdene som styret forvalter. Vi er kjent med at SNO har anmeldt et forhold om tagging på skilt og berg/stein i Skardsfjella og Hyllingsdalen landskapsvernområde i 2024.

Med hilsen

Marit Sophie Berger  
Nasjonalparkforvalter

*Dette dokumentet er elektronisk godkjent og har derfor ingen underskrift*

Arkivsaksnr: 2025/12

Saksbehandler: Marit Sophie Berger

Dato: 03.03.2025

Utvalg	Utvalgssak	Møtedato
Verneområdestyret for Skardsfjella og Hyllingsdalen	7/2025	11.03.2025

## Delegerte vedtak i perioden 23.11 - 03.03.2025

Vedlegg

1 Kopi av delegerte vedtak 23.11.2024 -03.03.2025

### Forvalters innstilling

Verneområdestyret for Skardsfjella og Hyllingsdalen tar refererte vedtak til orientering.

### Saksopplysninger

I vedtektene for verneområdestyret for Skardsfjella og Hyllingsdalen av 19.01.2024 er det åpnet for at verneområdestyret kan gi forvalter myndighet til å treffe vedtak og beslutninger i nærmere definerte sakstyper. Dette gjelder blant annet søknader om ferdsel og motorferdsel etter verneforskriftens spesifiserte bestemmelser.

Følgende delegering ble vedtatt av verneområdestyret i sak ST 7/2024:

*Verneområdestyret for Skardsfjella og Hyllingsdalen delegerer myndighet til nasjonalparkforvalterne jf styrets vedtekter pkt. 6.3. Nasjonalparkforvalterne kan på vegne av styret treffe vedtak i følgende sakstyper:*

- 1. Behandle søknader om ferdsel og om motorferdsel etter verneforskriftens spesifiserte dispensasjonsbestemmelser.*
- 2. Behandle søknader etter verneforskriftens øvrige spesifiserte dispensasjonsbestemmelser og etter naturmangfoldloven § 48:*
  - a) når vedtaket innebærer fornying av tidligere dispensasjon som er gitt av nasjonalpark-/verneområdestyret eller arbeidsutvalget dersom forutsetningene for tillatelsen er tilnærmet uendret,*

- b) når det foreligger en etablert forvaltningspraksis fra saker behandlet av nasjonalpark-/verneområdestyret eller arbeidsutvalget i tilsvarende saker*
- c) og når forvaltningsplan gir entydige føringer for utfallet av søknadsbehandlingen.*
- 3. Treffe vedtak i samråd med styreleder når en sak haster fordi det er fare for skade eller annen negativ påvirkning på verneverdiene, for eksempel stans av ulovlig forhold, pålegg om retting eller direkte gjennomføring.*
- 4. Behandle søknader om, eller på eget tiltak, endre frister som er fastsatt av nasjonalpark-/verneområdestyret.*
- 5. Gi utsettelse av klagefrist etter forvaltningsloven § 29 fjerde ledd.*
- 6. Treffe beslutning om utsatt iverksettelse etter forvaltningsloven § 42.*

## **Vurdering**

Delegerte vedtak for perioden 23.11.2024 – 03.03. 2023 gjelder saker om motorferdsel og organisert ferdsel og er behandlet av nasjonalparkforvalteren jf. vedtak om delegert myndighet. pkt.1 og 2. Kopi av vedtakene er gjengitt i vedlegg i saken.





## Vedlegg:

### Kopi av delegerte vedtak i perioden 23.11.2024 – 03.03.2025

DS1/2025 – Arkivsak: 2024/14031-0 432.3

#### Vedtak

[Verneområdestyret for Skardsfjella og Hyllingsdalen](#) gir Terje Pollestad og Heidi C. B. Pollestad tillatelse til bruk av snøscooter i Skardsfjella og Hyllingsdalen landskapsvernområde til hytte ved Hyllingen, Hyllingsdalsveien 871, gnr /bnr 90/9 i Røros kommune, på disse vilkår:

1. Tillatelsen gjelder for inntil 5 turer pr. sesong i vintersesongene 2024/25, 25/26, 26/27 og 27/28 for transport av materialer, utstyr, proviant m.m. I tillegg gis en ekstra tur pr sesong for ekstraordinær materialtransport til uthus (vindu, dør, ytterkledning).
2. Det forutsettes at traseen beskrevet i saken benyttes ved transportene.
3. Hver enkelt tur skal føres i kjørebok før den starter. Kjøreboken skal returneres til verneområdestyret innen den 1. juni 2028.
4. Det forutsettes frossen og snødekt mark. Siste kjøredag om våren er 1. mai.
5. Tillatelsen er personlig og kan ikke overdras til andre. Godkjent leiekjører kan benyttes.
6. Kjøringen må skje med hensyn til naturmiljø, reindrift og friluftsliv.
7. Tillatelse etter motorferdselloven må foreligge fra kommunen.

Denne tillatelsen er gitt i medhold [forskrift om vern av Skardsfjella og Hyllingsdalen landskapsvernområde, § 3](#) punkt 5.3 e og f, hvor det heter at forvaltningsmyndigheten etter søknad kan gi tillatelse til transport av varer og utstyr til hytter, buer og setrer og lignende, samt materialer for vedlikehold og byggearbeid. Transport skal fortrinnsvis foregå på eksisterende veger og kjørespor eller med luftfartøy eller beltekjøretøy på vinterføre.

Tillatelsen og kjørebok skal medbringes under transporten for fremvisning til oppsyn eller politi når dette kreves.

Transport av store mengder ved eller materialer kan gjøres ved å kjøre flere turer i løpet av en dag. En slik kjøredag for ved eller materialer regnes da som en kjøretur. Det må komme fram av kjøreboken at dette er en slik kjøredag.

Brudd på bestemmelsene i verneforskriften eller vilkår i tillatelsen kan medføre straff.



**DS 2/2025** – Arkivsak: 2022/9609-0 432.2

### Vedtak

*Det gis tillatelse for 2025 til bruk av snøscooter i Skardsfjella og Hyllingsdalen landskapsvernområde i forbindelse med å etablere en såle i kjøretrasè for kjøring med hest og slede.*

*Det settes følgende vilkår:*

- 1. Tillatelsen gjelder for inntil 4 turer med snøscooter i forbindelse med å legge såle i kjøretrasè for kjøring med hest og slede.*
- 2. Oppstart av oppkjøring av løypa kan skje tidligst 1. februar 2025.*
- 3. Løypa legges i henhold til kart i saken. Kjøretraseen dokumenteres med GPS-spor som sendes verneforvaltningen etter gjennomført tur hvert år.*
- 4. All kjøring skal foregå med hensyn til naturmiljø, friluftsliv og reindrift. Det forutsettes løpende og direkte kontakt med Gåebrien Sijte og Saanti Sijte før oppstart av oppkjøring for eventuelle hensyn til rein.*
- 5. Hver enkelt tur skal føres i kjørebok før den starter. Kjøreboken skal returneres til verneområdestyret senest innen den 1. juni 2025.*

*Dette vedtaket er gitt i medhold naturmangfoldloven § 48 første alternativ.*

*Tillatelsen og kjørebok skal medbringes under kjøringen for fremvisning til oppsyn eller politi når dette kreves.*

*Brudd på bestemmelsene i verneforskriften eller vilkår i tillatelsen kan medføre straff.*

**DS 3/2025** – Arkivsak: 2024/12298-2 432.2

### Vedtak

Verneområdestyret for Skardsfjella og Hyllingsdalen gir Rørosløpskomitèen v/Gisle Uren tillatelse til klargjøring og gjennomføring av Rørosløpet **15.-16. februar 2025**. Det settes følgende vilkår:

- 1. Løypa legges i henhold til kart i saken.*
- 2. Arrangementet gjennomføres med hensyn til naturmiljø, friluftsliv og reindrift.*
- 3. Det må tas kontakt med Rias/Hylling reinbeitedistrikt/Gåebrien sijte og Essand reinbeitedistrikt/Saanti sijte i forkant av løpet for å sikre at arrangementet ikke er til ulempe for rein i området.*
- 4. All merking av løype mv. skal være fjernet senest dagen etter arrangementet.*

Denne tillatelse er gitt i medhold av [forskrift om vern av Skardsfjella og Hyllingsdalen landskapsvernområde § 3 punkt 4.2.- organisert ferdsel.](#)

Det gis i tillegg tillatelse til bruk av beltekjøretøy/snøscooter i Skardsfjella og Hyllingsdalen landskapsvernområde i Røros kommune i forbindelse med Rørosløpet 2025. Det settes følgende vilkår:

- 1. Tillatelsen gjelder for inntil 10 turer med ett beltekjøretøy/snøscooter i forbindelse klargjøring/slådding, stikking og skilting av løypa, og for å ta inn stikker og skilt etter arrangementets slutt.*



2. Kjøringen skal skje på snødekt og frossen mark. Oppkjøring av løypa kan tidligst skje fra 25.januar 2025.
3. Det skal tas kontakt med Riast/Hylling reinbeitedistrikt/Gåebrien sijte og Essand reinbeitedistrikt/Saanti sijte før oppstartsdato for løypekjøring, for å sikre at kjøringen ikke er til ulempe for rein i området.
4. All kjøring skal foregå med hensyn til naturmiljø, friluftsliv og reindrift
5. Hver enkelt tur skal føres i kjørebok før den starter. Kjøreboken skal returneres til verneområdestyret innen den 1. juni 2025.
6. Tillatelse etter motorferdselloven må foreligge fra kommunen

Denne tillatelsen til motorferdsel er gitt i medhold av naturmangfoldlovens [§ 48](#), 1. og 4. ledd.

Tillatelsen og kjørebok skal medbringes under transporten for fremvisning til oppsyn eller politi når dette kreves.

Brudd på bestemmelsene i verneforskriften eller vilkår i tillatelsen kan medføre straff.

**DS 4/2025 – Arkivsak: 2025/216-0**

### **Vedtak**

*Verneområdestyret for Skardsfjella og Hyllingsdalen gir Francis Horn og Marius Horn tillatelse til bruk av **lett beltegående terrengkjøretøy** på barmark og **snøscooter** på snødekt mark fra Krokvegen ved Gruvsjøen og fram til bebyggelsen Stensryen ved Hyddkroken og videre til hytte ved Litlhyddsjøen i Skardsfjella og Hyllingsdalen landskapsvernområde i Røros kommune, på følgende vilkår:*

#### **Barmark med lett beltegående terrengkjøretøy**

1. Tillatelsen gjelder for transport av materialer og utstyr i forbindelse med vedlikeholds- og skjøtselsarbeid, samt transport av varer og utstyr som ikke kan transporteres inn og lagres om vinteren.
2. Tillatelsen gjelder for inntil 2 turer tur/retur med lett terrenggående beltekjøretøy langs kjøretøraséen fra Krokvegen ved Gruvsjøen til Hyddkroken for barmarksesongene 2025 - 2028, jf kart i saken. Det kan kjøres 1 tur/retur videre fra Hyddkroken til hytte ved Litlhyddsjøen langs den tradisjonelt brukte traseen, jf kart i saken.
3. Transportene på barmark skal foregå etter 15.juli.
4. Hver enkelt tur skal føres i kjørebok før den starter. Kjøreboken skal returneres til verneområdestyret innen den 1. desember 2028.
5. Tillatelsen er personlig og kan ikke overdras til andre.
6. Kjøringen må skje med hensyn til naturmiljø, reindrift og friluftsliv.

#### **Snødekt og frosset mark med snøscooter**

1. Tillatelsen gjelder for inntil 5 turer pr. sesong i vintersesongene 2025, 25/26, 26/27 og 27/28 for transport av materialer, utstyr, proviant m.m. 3 av disse turene kan kjøres helt inn til hytta ved Litlhyddsjøen.
2. Det forutsettes at traseen beskrevet på kart i saken benyttes ved transportene.
3. Hver enkelt tur skal føres i kjørebok før den starter. Kjøreboken skal returneres til verneområdestyret innen den 1. juni 2028.



4. Det forutsettes frossen og snødekt mark. Siste kjøredag om våren er 1. mai.
5. Tillatelsen er personlig og kan ikke overdras til andre. Godkjent leiekjører kan benyttes.
6. Kjøringen må skje med hensyn til naturmiljø, reindrift og friluftsliv.

Denne tillatelsen er gitt i medhold [forskrift om vern av Skardsfjella og Hyllingsdalen landskapsvernområde, § 3](#) punkt 5.3e (transport av varer og utstyr) og 5.3.f (transport av materialer) hvor det heter at «forvaltningsmyndigheten etter søknad kan gi tillatelse til transport av varer og utstyr til hytter, buer og setrer og lignende, samt materialer til vedlikehold. Transport skal fortrinnsvis foregå på eksisterende veger og kjørespor eller med luftfartøy eller beltekjøretøy på vinterføre.»

Tillatelsen og kjørebok skal medbringes under transporten for fremvisning til oppsyn eller politi når dette kreves.

Transport av store mengder ved eller materialer på snødekt og frosset mark kan gjøres ved å kjøre flere turer i løpet av en dag. En slik kjøredag for ved eller materialer regnes da som en kjøretur. Det må komme fram av kjøreboken at dette er en slik kjøredag.

Brudd på bestemmelsene i verneforskriften eller vilkår i tillatelsen kan medføre straff.

**DS 5/2025 – Arkivsak: 2025/667-0 432.2**

## Vedtak

### Kjøring til hytte

[Verneområdestyret for Skardsfjella og Hyllingsdalen](#) gir Rune Pollestad og Maren Reberg Pollestad tillatelse til bruk av snøscooter i Skardsfjella og Hyllingsdalen landskapsvernområde til hytte ved Hyllingen, Hyllingsdalsveien 808, gnr /bnr 90/8 i Røros kommune, på disse vilkår:

8. Tillatelsen gjelder for inntil 5 turer pr. sesong i vintersesongene 2025, 25/26, 26/27 og 27/28 for transport av materialer, utstyr, proviant m.m.
9. Det forutsettes at traseen beskrevet i saken benyttes ved transportene.
10. Hver enkelt tur skal føres i kjørebok før den starter. Kjøreboken skal returneres til verneområdestyret innen den 1. juni 2028.
11. Det forutsettes frossen og snødekt mark. Siste kjøredag om våren er 1. mai.
12. Tillatelsen er personlig og kan ikke overdras til andre. Godkjent leiekjører kan benyttes.
13. Kjøringen må skje med hensyn til naturmiljø, reindrift og friluftsliv.

Denne tillatelsen er gitt i medhold [forskrift om vern av Skardsfjella og Hyllingsdalen landskapsvernområde, § 3](#) punkt 5.3e, hvor det heter at forvaltningsmyndigheten etter søknad kan gi tillatelse til transport av varer og utstyr til hytter, buer og setrer og lignende.

Transport skal fortrinnsvis foregå på eksisterende veger og kjørespor eller med luftfartøy eller beltekjøretøy på vinterføre.



*Tillatelsen og kjørebok skal medbringes under transporten for fremvisning til oppsyn eller politi når dette kreves.*

*Transport av store mengder ved eller materialer kan gjøres ved å kjøre flere turer i løpet av en dag. En slik kjøredag for ved eller materialer regnes da som en kjøretur. Det må komme fram av kjøreboken at dette er en slik kjøredag.*

#### Kjøring i forbindelse med vedhogst og rydding langs Hyllingdalsveien

*Bruk av snøscooter i forbindelse med vedhogst og skogsdrift er unntatt fra motorferdselsforbudet i verneforskriften for Skardsfjella og Hyllingsdalen, jf pkt 5.2 g). Det er en forutsetning at retningslinjene for hogst i forvaltningsplanen blir fulgt. I dette tilfellet ligger område i sone B. Det vises til vedlegg med retningslinjene fra forvaltningsplanen (s 35 og 36).*

*Brudd på bestemmelsene i verneforskriften eller vilkår i tillatelsen kan medføre straff.*

**DS 6/2025 – Arkivsak: 2025/456-0 432.3**

#### **Vedtak**

##### Kjøring til hytte

*[Verneområdestyret for Skardsfjella og Hyllingsdalen](#) gir Kristin Bjerke Moen, Odd Moen og Frode Selboe tillatelse til bruk av snøscooter i Skardsfjella og Hyllingsdalen landskapsvernområde til hytte ved Hyllingen, Høgvolliveien 318, gnr. /bnr. 87/5 i Røros kommune, på disse vilkår:*

- 1. Tillatelsen gjelder for inntil 5 turer pr. sesong i vintersesongene 2025, 25/26, 26/27 og 27/28 for transport av materialer, utstyr, proviant m.m.*
- 2. Det forutsettes at traseen beskrevet i saken benyttes ved transportene.*
- 3. Hver enkelt tur skal føres i kjørebok før den starter. Kjøreboken skal returneres til verneområdestyret innen den 1. juni 2028.*
- 4. Det forutsettes frossen og snødekt mark. Siste kjøredag om våren er 1. mai.*
- 5. Tillatelsen er personlig og kan ikke overdras til andre. Godkjent leiekjører kan benyttes.*
- 6. Kjøringen må skje med hensyn til naturmiljø, reindrift og friluftsliv.*

*Denne tillatelsen er gitt i medhold [forskrift om vern av Skardsfjella og Hyllingsdalen landskapsvernområde, § 3](#) punkt 5.3e, hvor det heter at forvaltningsmyndigheten etter søknad kan gi tillatelse til transport av varer og utstyr til hytter, buer og setrer og lignende.*

*Transport skal fortrinnsvis foregå på eksisterende veger og kjørespor eller med luftfartøy eller beltekjøretøy på vinterføre.*

*Tillatelsen og kjørebok skal medbringes under transporten for fremvisning til oppsyn eller politi når dette kreves.*



*Transport av store mengder ved eller materialer kan gjøres ved å kjøre flere turer i løpet av en dag. En slik kjøredag for ved eller materialer regnes da som en kjøretur. Det må komme fram av kjøreboken at dette er en slik kjøredag.*

#### Kjøring i forbindelse med vedhogst

*Bruk av snøscooter i forbindelse med vedhogst og skogsdrift er unntatt fra motorferdselsforbudet i verneforskriften for Skardsfjella og Hyllingsdalen, jf pkt 5.2 g). Det er en forutsetning at retningslinjene for hogst i forvaltningsplanen blir fulgt. I dette tilfellet ligger eiendommen i forvaltningssone B. Det vises til vedlegg med retningslinjene fra forvaltningsplanen (s 35 og 36).*

*Brudd på bestemmelsene i verneforskriften eller vilkår i tillatelsen kan medføre straff.*

**DS 7/2025 – Arkivsak: 2025/1839-0**

#### **Vedtak**

*[Verneområdestyret for Skardsfjella og Hyllingsdalen](#) gir Arne Kristian Stormoen tillatelse til bruk av snøscooter i Skardsfjella og Hyllingsdalen landskapsvernområde til hytte på Råvollen, gnr /bnr 132/1174 i Røros kommune, på disse vilkår:*

- 1. Tillatelsen gjelder for inntil 5 turer pr. sesong i vintersesongene 2025, 25/26, 26/27 og 27/28 for transport av materialer, utstyr, proviant m.m.*
- 2. Det forutsettes at den mest hensiktsmessige traséen benyttes ved transportene. Ved god is er dette sørfra på fast trasè over Rien. Alternativt kan trasè fra Ridalsvegen og rett østover benyttes (se kart i saken).*
- 3. Hver enkelt tur skal føres i kjørebok før den starter. Kjøreboken skal returneres til verneområdestyret innen den 1. juni 2028.*
- 4. Det forutsettes frossen og snødekt mark. Siste kjøredag om våren er 1. mai.*
- 5. Tillatelsen er personlig og kan ikke overdras til andre. Godkjent leiekjører kan benyttes.*
- 6. Kjøringen må skje med hensyn til naturmiljø, reindrift og friluftsliv.*

*Denne tillatelsen er gitt i medhold [forskrift om vern av Skardsfjella og Hyllingsdalen landskapsvernområde, § 3](#) punkt 5.3e, hvor det heter at forvaltningsmyndigheten etter søknad kan gi tillatelse til transport av varer og utstyr til hytter, buer og setrer og lignende.*

*Transport skal fortrinnsvis foregå på eksisterende veger og kjørespor eller med luftfartøy eller beltekjøretøy på vinterføre.*

*Tillatelsen og kjørebok skal medbringes under transporten for fremvisning til oppsyn eller politi når dette kreves.*

*Transport av store mengder ved eller materialer kan gjøres ved å kjøre flere turer i løpet av en dag. En slik kjøredag for ved eller materialer regnes da som en kjøretur. Det må komme fram av kjøreboken at dette er en slik kjøredag.*

*Brudd på bestemmelsene i verneforskriften eller vilkår i tillatelsen kan medføre straff.*



**DS 8/2025** – Arkivsak: 2025/2005-0 432.3

## Vedtak

[Verneområdestyret for Skardsfjella og Hyllingsdalen](#) gir Rune Aspaas tillatelse til bruk av snøscooter i Skardsfjella og Hyllingsdalen landskapsvernområde til hytte ved Rien gnr /bnr 132/540 i Røros kommune, på disse vilkår:

1. Tillatelsen gjelder for inntil 5 turer pr. sesong i vintersesongene 2025, 25/26, 26/27 og 27/28 for transport av materialer, utstyr, proviant m.m.
2. Det forutsettes at trasèen beskrevet på kart i saken benyttes ved transportene. Ved bruk av trasèen gjennom Tjerråøyan naturreservat skal eksisterende veg følges.
3. Hver enkelt tur skal føres i kjørebok før den starter. Kjøreboken skal returneres til verneområdestyret innen den 1. juni 2028.
4. Det forutsettes frossen og snødekt mark. Siste kjøredag om våren er 1. mai.
5. Tillatelsen er personlig og kan ikke overdras til andre. Godkjent leiekjører kan benyttes.
6. Kjøringen må skje med hensyn til naturmiljø, reindrift og friluftsliv.

Denne tillatelsen er gitt i medhold av forskrift om vern av Skardsfjella og Hyllingsdalen landskapsvernområde, § 3 punkt 5.3e, og forskrift om vern av Tjerråøyen naturreservat §5 pkt 5 (gjengitt i saken).

Tillatelsen og kjørebok skal medbringes under transporten for fremvisning til oppsyn eller politi når dette kreves.

Transport av store mengder ved eller materialer kan gjøres ved å kjøre flere turer i løpet av en dag. En slik kjøredag for ved eller materialer regnes da som en kjøretur. Det må komme fram av kjøreboken at dette er en slik kjøredag.

Brudd på bestemmelsene i verneforskriften eller vilkår i tillatelsen kan medføre straff.

**DS 1/2025 Innvilget - Skardsfjella og Hyllingsdalen landskapsvernområde - dispensasjon for motorferdsel med snøskuter 2024 - 2028 - Torsvollen - Haugavollen - Terje Pollestad**

**DS 2/2025 Innvilget - Skardsfjella og Hyllingsdalen - dispensasjon for motorferdsel i forbindelse med lasskjøring til Rørosmartnan 2025 - Hestekjørere fra Tydal**

**DS 3/2025 Innvilget - Skardsfjella og Hyllingsdalen landskapsvernområde - dispensasjon motorferdsel i utmark - Rørosløpet 2025**

**DS 4/2025 Innvilget - Skardsfjella og Hyllingsdalen landskapsvernområde- dispensasjon for motorferdsel på barmark og snødekt mark - Hyddkroken - Francis Horn**

**DS 5/2025 Innvilget - Skardsfjella og Hyllingsdalen landskapsvernområde - dispensasjon for motorferdsel - Aursundvegen 2806 - Hyllingsdalsveien 808 - Rune Pollestad**

**DS 6/2025 Innvilget - Skardsfjella - Hyllingsdalen landskapsvernområde - dispensasjon for motorferdsel 2025- Bakkarya - Høgvollivegen 318 - Kristine Bjerke Moen**

**DS 7/2025 Innvilget - Skardsfjella og Hyllingsdalen landskapsvernområde - dispensasjon til motorferdsel med snøscooter til Råvollen gnr/bnr 132/1174 - Røros - Arne Kristian Stormoen**

**DS 8/2025 Innvilget - Skardsfjella og Hyllingsdalen landskapsvernområde - søknad om dispensasjon - ferdsl med snøscooter - 2025 - Rune Aspaas**



Arkivsaksnr: 2025/12

Saksbehandler: Marit Sophie Berger

Dato: 26.02.2025

<b>Utvalg</b>	<b>Utvalgssak</b>	<b>Møtedato</b>
Verneområdestyret for Skardsfjella og Hyllingsdalen	8/2025	11.03.2025

## **Godkjenning av «Årsrapport for Verneområdestyret for Skardsfjella og Hyllingsdalen 2024»**

Vedlegg

1

Årsrapport 2024

### **Forvalters innstilling**

Verneområdestyret for Skardsfjella og Hyllingsdalen godkjenner «Årsrapport 2024», og ber forvalter legge den ut på verneområdestyrets nettside, [www.nasjonalparkstyret.no](http://www.nasjonalparkstyret.no), samt sende den til relevante offentlige instanser og medlemmer rådgivende utvalg og administrativt kontaktutvalg.

### **Saksopplysninger og vurdering**

Det er utarbeidet årsrapport for verneforvaltningens virksomhet i 2024. Det er ikke krav om utarbeidelse av årsrapport for nasjonalpark- og verneområdestyrenes virksomhet gjennom året, men det kan allikevel være nyttig for å få oversikt over den totale virksomheten gjennom ett år.

Årsrapporten beskriver verneforvaltningen, styrets oppgaver og gjennomførte tiltak gjennom året. For vårt styre er det tidligere laget tilsvarende årsrapport for 2022 og 2023.

Årsrapporten for 2024 legges nå fram for verneområdestyret for godkjenning. Etter eventuell godkjenning kan den legges ut på nettsiden for styret, og sendes berørte kommuner, fylkeskommunen, statsforvalteren, Miljødirektoratet og medlemmer i rådgivende utvalg og administrativt kontaktutvalg.





Verneområdestyret  
for Skardsfjella og  
Hyllingsdalen

Årsrapport 2024

31/01/2025

1



Gaejsietjahken jñh Hyllegen  
eatnemevaarjelimmiedajve

# Årsrapport 2024

## Verneområdestyret for Skardsfjella og Hyllingsdalen





**Verneområdestyret  
for Skardsfjella og  
Hyllingsdalen**

Årsrapport 2024

31/01/2025

2



**Gaejsietjahken jñh Hyllegen  
eatnemevaarjelimmiedajve**

Utførende institusjon

Verneområdestyret for Skardsfjella og Hyllingsdalen

Kontaktperson

Nasjonalparkforvaltere – Lars Slettom og Marit Sophie Berger

Publikasjonsnummer

År

Sidetall

Opplag

1

2025

16

-

Utgiver

Verneområdestyret for Skardsfjella og Hyllingsdalen

Forfatter(e)

Marit Sophie Berger

Tittel – norsk og engelsk

2024 - Årsrapport – Verneområdestyret for Skardsfjella og Hyllingsdalen

Sammendrag

Verneområdestyret for Skardsfjella og Hyllingsdalen er forvaltningsmyndighet for Skardsfjella og Hyllingsdalen landskapsvernområde med 5 naturreservater. Verneområdestyret har også ansvaret for skjøtselstiltak og informasjons- og tilretteleggingsoppgaver innenfor verneområdene. Årsrapporten gir en samlet framstilling av verneområdestyret og nasjonalparkforvalternes gjennomførte tiltak, møter og aktiviteter i 2024.

Foto

Forsidefoto: Ved vernegrensa i Møsjødalen. Foto: Marit Sophie Berge

Baksidefoto: Utsikt mot Hyddsjøen og Haftorstøten. Foto Marit Sophie Berger



# Innhold

<b>1</b>	<b>Innledning .....</b>	<b>4</b>
<b>2</b>	<b>Verneområdene .....</b>	<b>5</b>
<b>3</b>	<b>Aktører i forvaltningen av verneområdene .....</b>	<b>7</b>
3.1	Verneområdestyret .....	7
3.2	Rådgivende utvalg .....	8
3.3	Administrativt kontaktutvalg .....	9
3.4	Nasjonalparkforvaltere .....	9
3.5	Naturopsynet - SNO .....	10
<b>4</b>	<b>Arbeid i verneforvaltningen .....</b>	<b>10</b>
4.1	Møter og befaringer i verneområdestyret 2024 .....	10
4.2	Saker behandlet i 2024 .....	11
4.3	Aktiviteter gjennomført av nasjonalparkforvalterne i 2024 .....	12
4.4	Prioriterte arbeidsoppgaver og gjennomførte tiltak i 2024 .....	13
4.4.1	Besøksstrategi .....	13
4.4.2	Mulighetsstudie og forprosjektering av innfallsporter og informasjonspunkt. ....	13
4.4.3	Natursti rundt Haugatjønnna .....	14
4.4.4	Skilt og tavler .....	14
4.4.5	Skjøtsel på prioriterte setervoller .....	16
4.4.6	Kommunikasjon og informasjonsarbeid .....	17
<b>5</b>	<b>Økonomisk oversikt .....</b>	<b>17</b>

---

Vedlegg:  
Ingen vedlegg



# 1 Innledning

Årsrapporten gir en samlet framstilling av verneområdestyrets og nasjonalparkforvalternes arbeid, og gjennomførte tiltak og møter i 2024.

Verneområdestyret for Skardsfjella og Hyllingsdalen har forvaltningsansvar for:

- Skardsfjella og Hyllingsdalen landskapsvernområde
- Tjerråøyan naturreservat
- Litlrien naturreservat
- Djuptjønnna naturreservat
- Viglåa naturreservat
- Finnfloen naturreservat

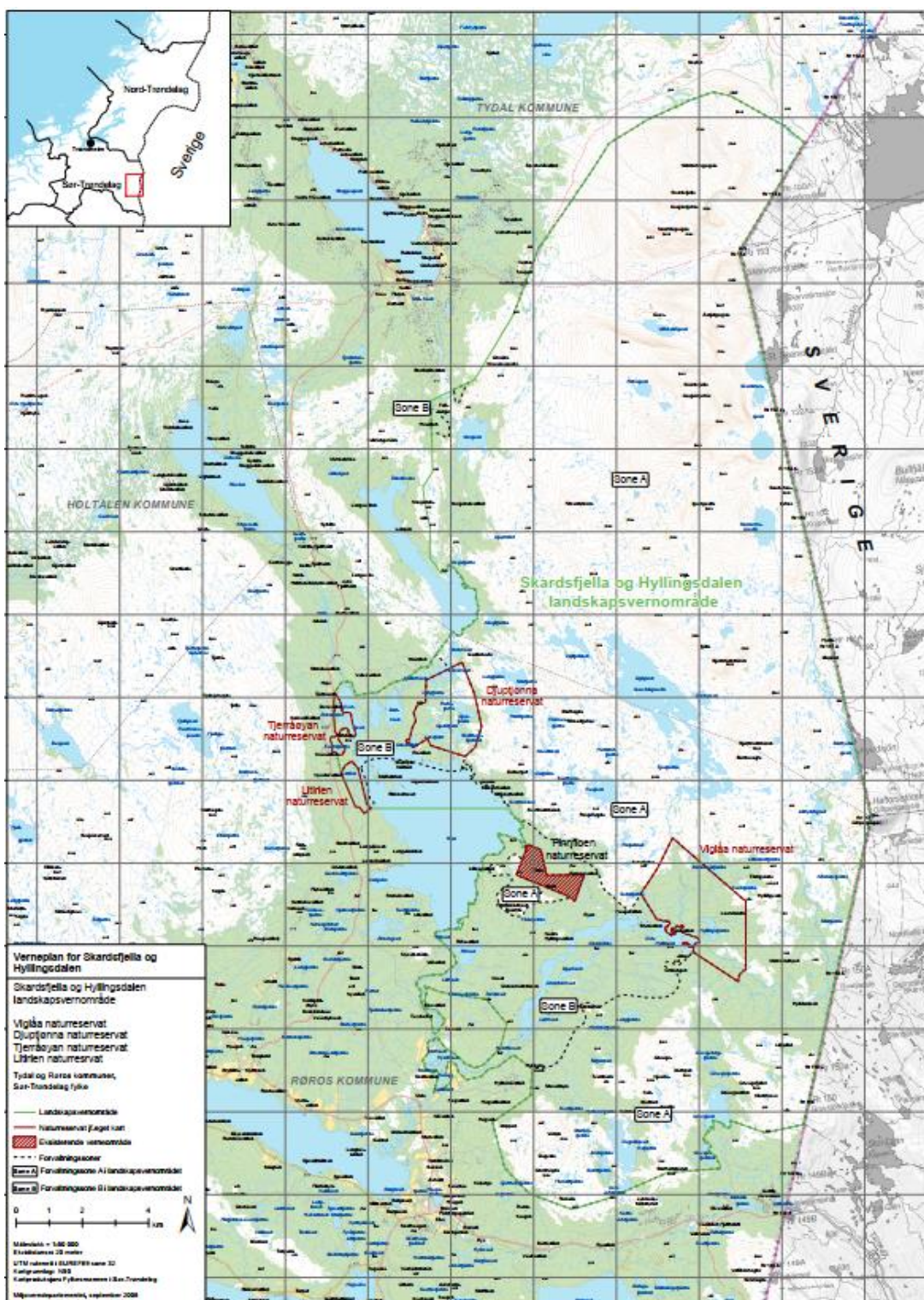
Finnfloen naturreservat ble opprettet 21. desember 1990, mens de øvrige verneområdene ble opprettet 9. januar 2009. Landskapsvernområdet ligger i Røros og Tydal kommuner, mens naturreservatene ligger i Røros kommune. Verneområdene dekker til sammen et areal på 326,4 km<sup>2</sup>.

Fylkesmannen i Sør-Trøndelag var forvaltningsmyndighet for verneområdene i starten. Verneområdestyret for Skardsfjella og Hyllingsdalen overtok forvaltningsansvaret i 2013, og styrets myndighet er beskrevet i vedtekter fastsatt av Miljødirektoratet, sist oppdatert 19.01.2024.

Fra 01.07.2014 har det vært tilsatt nasjonalparkforvalter med kontorsted i Tydal. Stillingen har hatt sekretariatsfunksjon for dette verneområdestyret og for nasjonalparkstyret for Skarvan og Roltdalen og Sylan. Fra 01.06.2019 har det vært tilsatt to nasjonalparkforvaltere på kontoret i Tydal.



## 2 Verneområdene



Oversiktskart for de aktuelle verneområdene



Forvaltningsplanen for Skardsfjella og Hyllingsdalen landskapsvernområde og naturreservatene, ble godkjent november 2016. Det har vært arbeidet med en besøksstrategi for områdene siden 2018, og denne ble endelig godkjent av Miljødirektoratet 13.03.2024.

Formålene med vernet av de ulike verneområdene står beskrevet i verneforskriftene for det enkelte område. Verneformålene er gjengitt under:

#### Skardsfjella og Hyllingsdalen landskapsvernområde

«Formålet med Skardsfjella og Hyllingsdalen landskapsvernområde er å ta vare på et større naturområde som er relativt lite påvirket av tyngre tekniske inngrep, med det biologiske mangfold som preger landskapet. Den urørte vassdragsnaturen knyttet til Glommas kilder er her av særlig verdi. Fjellbjørkeskogen skal ivaretas som en viktig del av landskapsbildet. Vernet omfatter også verdifulle innslag av kulturlandskap, kulturminner og sammenhengen mellom disse, særlig de tallrike samiske kulturminner. Allmennheten skal gis anledning til natur- og landskapsopplevelse gjennom utøvelse av tradisjonelt og enkelt friluftsliv med liten grad av tilrettelegging. Ivaretagelse av naturgrunlaget innenfor landskapsvernområdet er viktig for samisk kultur og næringsutnyttelse. Området skal kunne brukes til reindrift.»

#### Tjerråøyen naturreservat

«Formålet med fredningen er å bevare et urørt og spesielt våtmarksområde med sitt biologiske mangfold i form av naturtyper, økosystemer, arter og naturlige økologiske prosesser. Området har også særskilt vitenskapelig betydning som referanseområde og er egenartet i form av rik forekomst av eutrofe (næringsrike) vierkratt og et rikt fugleliv. Ivaretagelse av naturgrunlaget innenfor landskapsvernområdet er viktig for samisk kultur og næringsutnyttelse. Området skal kunne brukes til reindrift.»

#### Litlrien naturreservat

Formålet med fredningen er å bevare et urørt og spesielt våtmarksområde med sitt biologiske mangfold i form av naturtyper, økosystemer, arter og naturlige økologiske prosesser. Området har også særskilt vitenskapelig betydning som referanseområde og er egenartet i form av rik forekomst av eutrofe (næringsrike) vierkratt og et rikt fugleliv. Ivaretagelse av naturgrunlaget innenfor landskapsvernområdet er viktig for samisk kultur og næringsutnyttelse. Området skal kunne brukes til reindrift.

#### Djuptjønnen naturreservat

«Formålet med fredningen er å bevare et urørt og spesielt våtmarksområde med sitt biologiske mangfold i form av naturtyper, økosystemer, arter og naturlige økologiske





prosesser. Området har også særskilt vitenskapelig betydning som referanseområde og er egenartet i form av et rikt fugleliv knyttet til vann og våtmark.

Ivaretakelse av naturgrunnet innenfor landskapsvernområdet er viktig for samisk kultur og næringsutnyttelse. Området skal kunne brukes til reindrift.»

#### Viglåa naturreservat

«Formålet med fredningen er å bevare et tilnærmet urørt bjørkeskogsområde med sitt biologiske mangfold i form av naturtyper, økosystemer, arter og naturlige økologiske prosesser. Området har også særskilt vitenskapelig betydning som referanseområde og er egenartet i form av at det er et av de mest urskogsne bjørkeskogsområder i Rørosdistriktet.

Ivaretakelse av naturgrunnet innenfor landskapsvernområdet er viktig for samisk kultur og næringsutnyttelse. Området skal kunne brukes til reindrift.»

#### Finnfloen naturreservat

«Formålet med fredningen er å bevare et stort, variert myrsystem i Rørosregionen, med et rikt plante- og dyreliv.»

## 3 Aktører i forvaltningen av verneområdene

### 3.1 Verneområdestyret

Forvaltningsmyndigheten for Skardsfjella og Hyllingsdalen landskapsvernområde med naturreservatene ble overført fra Fylkesmannen til verneområdestyret i 2013.

Verneområdestyret skal ivareta lokal forankret forvaltning og består av politisk valgte representanter; en representant fra hver av de to berørte kommunene og en fra berørt fylkeskommune og to representanter fra Sametinget.

Representantene fra kommunene og fylkeskommunen blir oppnevnt etter hvert kommune og fylkestingsvalg, mens representantene fra sametinget blir oppnevnt etter sametingsvalget. Det betyr at det oppnevnes 3 nye medlemmer etter kommunevalgsår, og 2 nye medlemmer etter stortingsvalgår. Styremedlemmene sitter normalt minst en valgperiode, dvs. 4 år.



## Lokal forvaltning av de store verneområdene



Miljødirektoratet delegerer myndighet til Nasjonalpark-/verneområdestyret som igjen kan delegerer myndighet til nasjonalpark-/verneområdeforvalter. Figuren viser organisering av forvaltningen for store verneområder med lokal forvaltning.

Medlemmer av verneområdestyret har i 2024 vært følgende:

Rolle	Ordinært medlem	Varamedlem	Representerer
Leder	Even Østbyhaug	Jens Arne Kvello	Tydal kommune
Nestleder	Elin S. Tamnes	Kristoffer Tamnes	Rørros kommune
Styremedlem	Jan Inge Kaspersen	Anne Cecilie Holm	Trøndelag fylkeskommune
Styremedlem	Mona Fjellheim	Jenny Fjellheim	Sametinget
Styremedlem	Nils Tonny Brandsfjell	Ole Aslak Fjellheim	Sametinget

### 3.2 Rådgivende utvalg

Rådgivende utvalg består av representanter for de ulike interessene i verneområdene så som grunneiere, reindriften, Forum for natur og friluftsliv og fjellstyrene.

Verneområdestyret har minst ett årlig dialogmøte med rådgivende utvalg. I år ble det gjennomført 9.mars på Vauldalen Fjellhotell i Brekken.



Tabellen viser oversikt over medlemmer, varamedlemmer og hvem de representerer.

Medlem	Varamedlem	Representerer
Per Albert Sødal	Rune Kurås	Aursund Fjellstyre
Bjørn Schølberg	Fredrik Fredriksen	Forum for natur og friluftsliv FNF
Rune Pollestad	Rune Brynhildsvoll	Hytteeierne
Simon Danielsen	Nils Aksel Bransfjell	Essand reinbeitedistrikt/Saanti sijte
Bjarne Haugen	Eva Nordfjell	Riast-Hylling reinbeitedistrikt/Gåebrien sijte
Asbjørn Hegstad		Grunneierne i Tydal
Helge Thorsvold		Grunneierne i Røros

### 3.3 Administrativt kontaktutvalg

Det er etablert et administrativt kontaktutvalg for å få til den gjensidige kontaktutvekslingen mellom ulike forvaltningsorgan i området. Følgende organisasjoner er invitert med i administrativt kontaktutvalg: Tydal kommune, Røros kommune, Klima- og miljøavdelingen og Reindriftsavdelingen hos Statsforvalteren i Trøndelag og Trøndelag fylkeskommune. Sekretær for kontaktutvalget er nasjonalparkforvalter.

Tabellen viser oversikt over medlemmer og hvem de representerer

Medlem	Representerer
Ragnhild R. Trønnes	Røros kommune
Phillip Helleberg	Tydal kommune
Hauke Haptops	Trøndelag fylkeskommune
Svein Bjørk	Reindriftsavdelingen, Statsforvalteren i Trøndelag
Inge Hafstad	Klima- og miljøavdelingen, Statsforvalteren i Trøndelag

Møtene med administrativt kontaktutvalg har blitt avholdt sammen med dialogmøte med rådgivende utvalg.

### 3.4 Nasjonalparkforvaltere

Nasjonalparkforvalterne ivaretar sekretariatsfunksjonen for verneområdestyret og utvalgene. I 2024 har Marit Sophie Berger hatt hovedansvaret for Verneområdestyret for Skardsfjella og Hyllingsdalen, mens Lars Slettom har hatt hovedansvaret for Nasjonalparkstyret for Skarvan og Roltdalen og Sylan. Begge forvaltere har kontorsted



ved forvaltningsknutepunktet på 705 Senteret i Tydal og bistår begge styrene ved behov. Forvalterne forbereder saker for styret, driver informasjon og gjennomfører tiltak, samt holder kontakt med brukerne av verneområdet.

## 3.5 Naturoppsynet - SNO

Statens naturoppsyn (SNO) har ansvar for oppsyn i verneområdene. Kristin Lund Austvik er SNOer for Skardsfjella og Hyllingsdalen landskapsvernområde med tilliggende naturreservater. Hun har også ansvar for Sylan landskapsvernområde og for verneområdene knyttet til nasjonalparkstyret for Femundsmarka og Gutulia.

I 2024 har det meste av oppsynsoppgaver og oppdrag med skilting vært utført av Kristin Lund Austvik. Noe av oppsynsarbeidet innenfor Røros kommune er gjennomført med kjøp av tjenester fra Aursund fjellstyre v/Francis Konow.

Oppdragene bestilles og rapporteres i dataverktøyet «Naturopdrag».

# 4 Arbeid i verneforvaltningen

## 4.1 Møter og befaringer i verneområdestyret 2024

Dato	Møtetype	Sted
05. - 06.03.2024	Kompetansedager for styremedlemmer	Røros Hotell, Røros
06.03.2024	Konstituerende styremøte	Røros Hotell, Røros
02.05.2024	Møte i verneområdestyre og dialogmøte med rådgivende utvalg og administrativt kontaktutvalg	Væktarstua, Stugudalen i Tydal
04.07.2024	Møte i verneområdestyre	Enkelt sak på e-post
05.09.2024	Møte i verneområdestyret	Kirkvollen, Ås i Tydal
06.09.2024	Befaring avlyst	Pilgrimsleden i Skarddøra
06.12.2024	Møte i verneområdestyre	Vauldalen Fjellhotell, Brekken



## 4.2 Saker behandlet i 2024

Dette gjelder både saker behandlet av Verneområdestyret i Skardsfjella og Hyllingsdalen, og saker behandlet av nasjonalparkforvalter på delegert myndighet fra verneområdestyret.

Totalt har det vært behandlet 34 styresaker (ST), 22 delegerte saker (DS) og 13 referatsaker (RS) i 2024. I oversikten under er styresaker og delegerte saker fordelt på ulike sakstyper. Generelle saker som er standard på alle møter er ikke tatt med i oversikten (det gjelder godkjenning av innkalling og saksliste, valg av person til å undertegne protokoll, samsesak for referatsaker og delegerte saker og eventuelt). Delegasjon av myndighet fra verneområdestyret til nasjonalparkforvalter er i henhold til styrets vedtekter og vedtak fattet av verneområdestyret i sak ST 7/2024.

Type saker	Vedtak i styret	Delegerte vedtak
Administrative saker (delegering, oppnevning, årsmelding og rapportering)	4	
Motorferdsel i utmark, snødekt mark	0	17
Motorferdsel, barmark	0	4
Høring NOU – motorferdsel i utmark	1	
Bygg og anlegg (klagesak behandlet 2 ganger)	2	
Økonomi (budsjett, søknader og rapportering på midler til drift av styret og gjennomføring av tiltak)	3	
Forskning og overvåking	1	1
Organisert ferdsel	0	0
<b>Totalt</b>	<b>11</b>	<b>22</b>

De fleste tillatelsene til motorferdsel er flerårige med inntil 4 års varighet. Per 28.01.2025 var det 32 (32) aktive tillatelser til transport med snøscooter til hytter og setre i verneområdene med til sammen 194(209) turer pr år. Tall i parentes er tilsvarende tall per 18.01.2024. I tillegg kommer tillatelse til skiløypekjøring i regi av Stugudal fjell, hvor antall turer ikke er spesifisert. Det er 12 aktive tillatelser til kjøring på barmark per 28.01.2025. Tillatelsene gitt til kjøring på barmark går i hovedsak langs etablerte veier og kjørespor og ikke i terrenget.

Alle møtedokumenter og protokoller ligger på nettsiden til Verneområdestyret for Skardsfjella og Hyllingsdalen [Nasjonalparkstyre | Møtedokumenter 2024](#).

Alle enkeltvedtak ligger i [Miljøvedtaksregisteret](#).



## 4.3 Aktiviteter gjennomført av nasjonalparkforvalterne i 2024

Oversikten viser grovt forvalters deltagelse på møter, befaringer og kurs gjennom året, relatert til arbeidet for Verneområdestyret for Skardsfjella og Hyllingsdalen. Møter i verneområdestyret kommer i tillegg. I tillegg kommer også forvaltermøter/samlinger, avdelingsmøter og allmøter hos Statsforvalteren i Trøndelag.

Måned	Tema	Hvor
Januar	Møte angående brosjyrekart	Teams
Februar	Nettseminarer: Norge i rødt, hvitt og grått, Naturgoder fra myra.	Teams
Februar	Møte angående brosjyrekart	Teams
Mars	Møte arbeidsgruppe for bevaringsmål i Naturoppdrag	Teams
Mars	Kompetansedager - styremedlemmer	Røros
Mars	Tilbudsmøte Mulighetsstudie for infopunkt og innfallsporter	Teams
Mars	Nettseminarer: Besøksforvaltning og kommunikasjon, Sannhets og forsoningskommisjonens rapport, Basiskartlegging i verneområder	Teams
April	Møte om barmarkskjøring i verneområder og distriktplan	Røros
April	Nettseminarer: Lokasjonsdata, Naturoppdrag, Smånagere, Besøksforvaltning og Stiskulen	Teams
April	Møte med Brekken skole om natursti rundt Haugatjønnna	Brekken
Mai	Oppstartsmøte med Agraff Arkitektur om mulighetsstudie for innfallsporter og infopunkt	Teams
Mai	Planleggingsmøte med SNO	Teams
Mai	Møte angående infopunkt på Stugudalen	Stugudalen
Mai	Åpent møte angående natursti rundt Haugatjønnna	Brekken
Mai	Befaring Møsjødalen med SNO	Stugudalen
Juni	Reindriftskonferanse	Stjørdal
Juni	Befaring innfallsporter og infopunkt med Agraff Arkitektur	Tydal og Røros
Juli	Botanisk vandring Sølendet naturreservat	Brekken
August	Møte med Agraff arkitektur – underveisrapportering	Teams
August	Jubileum Sølendet naturreservat	Brekken
September	Nettseminar: Naturoppdrag	Teams
September	Møte om hytte for allmenheten	Brekken
September	Befaring Stugudal camping med Agraff arkitektur	Stugudalen
September	Befaring infotavle Sylsjøen	Stugudalen
September	Møte angående nettside for Skardsfjella og Hyllingsdalen	Tydal
September	Møte med Agraff arkitektur – underveisrapportering	Teams
September	Møte med grunneier angående innfallspott Vauldalen	Teams



Oktober	Møte med 2286moh AS angående nærmiljøkart,	Teams
Oktober	Møte med Trollbinde angående kommunikasjonsplan	Teams
Oktober	Befaring tursti Haugatjønna med Agraff Arkitektur + møte med Brekken skole	Brekken
Oktober	Miljøfagwebinar: Besøksforvaltning, Naturoppdrag, Bevaring av verdifull natur, Nytt frå SNO	Teams
Oktober	Fagutveksling mellom Länsstyrelsen i Jämtland og Statsforvalteren i Trøndelag og verneforvalterne	Teams
November	Oppsummerings- og planleggingsmøte med SNO	Tydal
November	Arbeidsmøter med Trollbinde AS om kommunikasjonsplan	Teams
November	Nettseminar: Granfjellav	Teams
November	Samling Sametinget	Trondheim

## 4.4 Prioriterte arbeidsoppgaver og gjennomførte tiltak i 2024

### 4.4.1 Besøksstrategi

Arbeidet med besøksstrategien ble ferdig i 2023, og besøksstrategien ble sluttgodkjent av Miljødirektoratet i 13.03.2024. [Besøksstrategien](#) vil være grunnlag for søknad om midler til og gjennomføring av informasjons- og tilretteleggingstiltak framover, og er en del av forvaltningsplanen.

### 4.4.2 Mulighetsstudie og forprosjektering av innfallsporter og informasjonspunkt.

Dette er planarbeid for fysiske tiltak på de ulike innfallsporter og informasjonspunkt vedtatt i besøksstrategien. Det er inngått en landsomfattende rammeavtale med 4 landskapsarkitektfirma for mulighetsstudier og prosjektering av innfallsporter for verneområder. Det ble gjennomført en minikonkurranse mellom de 4 firmaene, og Agraff Arkitektur AS ble valgt som aktør for vårt oppdrag. Det er utarbeidet en egen [rapport](#) for arbeidet.

Det er lagt opp til følgende plan for gjennomføring av de ulike tiltakene. Disse er nærmere beskrevet i rapporten fra Agraff Arkitektur As. Tabellen er hentet fra verneområdestyrets sak ST 32/2024.:

Informasjonspunkt	Samarbeid med andre verneområder	Kommentarer	Når?
705 Senteret	Skarvan-Roltdalen-Sylan	Mindre tiltak, (tavle med nærmiljøkart og skiltstolpe for stier.)	2025
Stugudal Sentrum	Sylan	Uavklart plansituasjon og foreløpig uavklart med grunneier	2028
Brekken Sentrum	Femund og Sølendet,	Lokalt engasjement. Avklart med grunneier. Krever samfinansiering med andre	2026
Tursti Haugatjønnna		Samarbeid med Brekken skole.	2025
Innfallsporter	Samarbeid med andre verneområder	Kommentarer	Når?
Stugudal camping	Ingen	Avklart med grunneier	2025
Torsvollen	Ingen	Avklart med grunneier	2026
Vauldalen Fjellhotell	Femund	Avklart med grunneier. Krever samfinansiering med andre	2027

### 4.4.3 Natursti rundt Haugatjønnna

Dette er et samarbeidsprosjekt mellom Brekken skole og verneforvaltningen. Det har vært flere planleggingsmøter i 2024 og det er søkt midler til gjennomføring i 2025. Agraff Arkitektur har utarbeidet en planskisse og et kostnadsoverslag som en del av mulighetsstudiet og forprosjekteringsoppdraget de hadde for oss i 2024.

### 4.4.4 Skilt og tavler

Hvert år er det behov for oppsetting av nye verneskilt og underskilt, både i landskapsvernområdet og i naturreservatene. Oppdrag med skilting utføres av SNO og legges inn i «Naturopdrag».

I 2024 ble det oppdaget tagging på både verneskilt og opplysningskilt, samt på klopper og steiner/berg ved stiene inn til Skarddøra. SNO anmeldte forholdet, men saken ble henlagt. Oppdrag med fjerning av tagging utføres av SNO i 2024 og 2025.

Foto: Kristin Lund Austvik







**Verneområdestyret  
for Skardsfjella og  
Hyllingsdalen**

Årsrapport 2024



**Gaejsietjahken jñh Hyllegen  
eatnemevaarjelimmiedajve**



Det er satt opp pilskilt for å lede folk utenom hytte ved Møsjøen.

*Foto: Kristin Lund Austvik*

Det ble i 2014 og 2015 satt opp informasjonstavler ved aktuelle innfallsporter. Disse blir vedlikeholdt inntil videre. I 2023 ble tavla ved Sylsjøen reparert og forsterket etter at den hadde blåst ned. Beising av denne tavla ble utført i 2024.

*Foto: Marit Sophie Berger*





Det er utarbeidet kartplakat for Skardsfjella og Hyllingsdalen. Denne skal settes opp på innfallsporter og informasjonspunkt etter hvert som disse blir opparbeidet.



Framover vil innfallsportene bli oppgradert i tråd med besøksstrategien. De innfallsportene og informasjonspunktene som skal videreføres vil etter hvert få nye tavler og plakater i tråd med merkevaren for Norges nasjonalparker, se tabell med framdriftsplan i pkt. 4.4.2.

#### 4.4.5 Skjøtsel på prioriterte setervoller

Det er å i år utbetalt godtgjørelse til utført skjøtsel på de prioriterte setervollene Røbekkvollen, Rihåvollen, Hyddkroken og Nedre Hyllingsvollen. Skjøtselen utføres av setereierne etter nærmere avtale og i henhold til skjøttselråd. Ordningen med godtgjørelse har pågått siden 2015, og tilbudet har vært gitt til de 5 prioriterte setervollene Rihåvollen, Nedre Hyllingsvollen, Røbekkvollen, Hyddkroken og Strickertvollen. I forkant av sesongen 2023 ble det avholdt møter med setereierne der Dag Inge Øyen, NTNU Vitenskapsmuseet, informerte om kartleggingene gjennomført i 2022 og skjøttselråd for den enkelte vollen.



Oppfølging og kontroll av skjøtselen utføres av lokalt SNO etter oppdrag fra verneforvaltningen gitt via «Naturopdrag».

#### 4.4.6 Kommunikasjon og informasjonsarbeid

*Utstillinger på forvaltningsknutepunktet, 705 Senteret i Ås i Tydal.*

Vi har også i 2024 hatt utstillinger inne på 705 Senteret. Vi har en fast utstilling i gangen ved kontorene om verneområdene, reindrifta i området og fjellreven. I tillegg har vi i 2024 hatt utstillinger i det store utstillingsrommet med tema «natur under press», fjellrev og geologi med lokal steinsamling og informasjon om kvernsteinsdrift. Utstillingene er åpne for publikum i den tiden kafeen er åpen, dvs. tirsdag – lørdag 11.00 – 16.00.

*Publikumsvennlig nettside*

Det har flere år vært arbeidet med en publikumsvennlig nettside for Skardsfjella og Hyllingsdalen, og planen er å kunne lansere nettsida i første halvdel av 2025. Nettsida lages etter mal fra merkevaren til Norges nasjonalparker og vi har engasjert de lokale aktørene Studio 705 og Webmekkeren til å lage nettsidene for oss.

*Kommunikasjonsplan*

Arbeidet med en kommunikasjonsplan ble startet opp i 2024, og forventes ferdig i februar 2025. Dette er et tiltak knyttet til besøksstrategien. Kommunikasjonsplanen skal være et verktøy som definerer hvem verneområdestyret kommuniserer med, hvordan kommunikasjonen skal foregå, i hvilke kanaler/flater og hva slags virkemidler som benyttes. Det skilles mellom besøksrettet kommunikasjon, og forvaltningsrettet kommunikasjon. Både utstillingene ved 705 Senteret og nettsidene vil være tiltak knyttet til kommunikasjonsplanen.

## 5 Økonomisk oversikt

Verneområdestyret får tildelt midler til tiltak og drift av styret (honorar og møtekostnader) fra Miljødirektoratet etter søknad hvert år. Lønnskostnader til verneforvalterne dekkes av Statsforvalteren i Trøndelag og er ikke med i oversikten under.

Post	Formål	Bevilget	Brukt	Balanse
1420.31	Tiltaksmidler	300 000	300 617	-617
1420.21	Drift styret	190 000*	188 038	1 962
1420.21	Grunnstøtte til drift av anlegg mv.	50 000	50 000	0

\*Opprinnelig 220 000 kr, men det ble innrapportert et mindreforbruk på 30 000 i oktober.



**Verneområdestyret  
for Skardsfjella og  
Hyllingsdalen**



**Gaejsietjahken jìh Hyllegen  
eatnemevaarjelimmiedajve**



**Kontaktinformasjon:**

**Verneområdestyret for Skardsfjella og Hyllingsdalen**

Telefon: 73 19 92 20

E-post: [Marit.berger@statsforvalteren.no](mailto:Marit.berger@statsforvalteren.no)

Nett: [Nasjonalparkstyre.no](http://Nasjonalparkstyre.no)

Post: Postboks 2600, 7734 Steinkjer

Besøksadresse: Kløftvegen 1, 7590 Tydal

Arkivsaksnr: 2025/12

Saksbehandler: Marit Sophie Berger

Dato: 27.02.2025

<b>Utvalg</b>	<b>Utvalgssak</b>	<b>Møtedato</b>
Verneområdestyret for Skardsfjella og Hyllingsdalen	9/2025	11.03.2025

## **Godkjenning av kommunikasjonsplan for Verneområdestyret for Skardsfjella og Hyllingsdalen**

### Vedlegg

- 1 Komplan\_Skardsfjella\_Hyllingsdalen 26.02.25
- 2 Vedlegg\_tiltaksplan kommunikasjon SkHy

### **Forvalters innstilling**

Verneområdestyret for Skardsfjella og Hyllingsdalen godkjenner «Kommunikasjonsplan for Skardsfjella og Hyllingsdalen landskapsvernområde» datert 26.02.2025. Tiltaksplanen er et arbeidsdokument som skal oppdateres fortløpende i tråd med styrets vedtak om plan for tiltak og søknad om midler.

### **Saksopplysninger og vurderinger**

Kommunikasjonsplan for Skardsfjella og Hyllingsdalen landskapsvernområde er utarbeidet på grunnlag av vedtatt besøksstrategi for området, og er et tiltak i tråd med denne.

Trollbinde AS v /Maria Kampesæter Kleiven har laget planen i samarbeid med forvalterne. Arbeidet startet i november 2024 og ferdig produkt forelå 26.02.2025.

Kommunikasjonsplanen beskriver målgrupper for informasjon, hvilke kanaler vi skal bruke, og hvordan kommunikasjonen bør forgå.

De ulike kommunikasjonstiltakene er satt inn i en tiltaksplan. Tiltaksplanen skal være et arbeidsdokument basert på tiltak vedtatt i besøksstrategien og som vedtas i verneområdestyret ved behandling av budsjett og planlegging av tiltak det enkelte år.

Forvalter vurderer den aktuelle kommunikasjonsplanen som et godt grunnlag for det videre kommunikasjonsarbeidet. Den vil være med å sikre at vi oppnår god

kommunikasjon ut til publikum, men også mot rettighetshavere og offentlige myndigheter.

Kommunikasjonsplanen legges her fram for verneområdestyret for godkjenning.

På møte vil vi få en gjennomgang av planen fra vår konsulent i Trollbinde AS, Maria Kampesæter Kleiven.



Skardsfjella og  
Hyllingsdalen  
landskapsvernområde



Gaejsietjahken j̄ih Hyllegen  
eatnemevaarjelimmiedajve

26/02/2025

# Kommunikasjonsplan for Skardsfjella og Hyllingsdalen landskapsvernområde



# Innhold

<b>1</b>	<b>Innledning</b>	<b>4</b>
1.1	Formålet med kommunikasjonsplanen	4
1.2	Føringer fra besøksstrategien	5
1.3	Mål for kommunikasjonsplanen	6
<b>2</b>	<b>Målgrupper</b>	<b>7</b>
2.1	Generelt om brukerne av området	7
2.1.1	Ferdselsundersøkelse	7
2.1.2	Statistikk fra Strava	8
2.2	Brukeren/besøkende som målgruppe	8
2.3	Rettighetshavere, næringsliv/reiseliv og offentlige aktører som målgruppe	9
<b>3</b>	<b>Kanaler for formidling</b>	<b>11</b>
3.1	Kundereisen	11
3.2	Informasjonspunkt og innfallsporter	11
3.3	Stimerking og stiskilting	12
3.4	Skilting langs veg	12
3.5	Brosjyrer	13
3.6	Nettsider	13
3.7	Sosiale medier	14
3.8	Skoler	14
3.9	Eksterne aktører	14
3.10	Media	15
3.11	Dialogmøter	16
3.12	Profileringsartikler og bekledning	16
<b>4</b>	<b>Hvordan kommunisere i de ulike kanalene</b>	<b>17</b>
4.1	Kundereisen	17
4.2	Språkprofil	18
4.2.1	Råd om godt språk:	19
4.2.2	Skrivetips og praktiske eksempler	19
4.2.3	Ulike språk	20



4.3	Bilder og film.....	21
4.4	Møteplasser.....	21
4.5	Media .....	22
<b>5</b>	<b>Tiltaksplan .....</b>	<b>23</b>

**Vedlegg:**

Tiltaksplan som revideres årlig

---

# 1 Innledning

Denne kommunikasjonsplanen er en del av besøksstrategien for verneområdene forvaltet av Verneområdestyret for Skardsfjella og Hyllingsdalen, og legger føringer for verneforvaltningens kommunikasjon til publikum. I tillegg vil kommunikasjonsplanen være et verktøy for å styrke samarbeidet med kommunene og andre offentlige myndigheter for kunne ivareta og fremme verneformålet.

## Fra besøksstrategien:

*Formålet med besøksstrategien er å gjennomføre gode tilretteleggings- og informasjonstiltak for de besøkende, som ivaretar både verneinteressene, grunneierinteressene og interessene for stedegen naturbasert næring. I tillegg skal dette kunne være et positivt bidrag til næringsutvikling i bygdene rundt.*

## Effekt mål:

- Øke kvaliteten på besøksforvaltningen i tilknytning til Skardsfjella og Hyllingsdalen landskapsvernområde og naturreservatene.
- Styrke vernet av naturverdiene i alle de berørte verneområdene.
- Ivareta eksisterende naturbasert næringsutøvelse, som reindrift, jakt, fiske og beitenæring.
- Økt bevisstgjøring om verneområdene hos reiselivsbedriftene og den besøkende.
- Økt begeistring og stolthet i lokalmiljøet.
- Ringvirkninger i form av økt verdiskaping i bygdene rundt verneområdene.

## 1.1 Formålet med kommunikasjonsplanen

Formålet med kommunikasjonsplanen er å bidra til å nå målene og følge de strategiene som er lagt i besøksstrategien. Planen legger prinsipper og føringer for kommunikasjonsarbeidet til forvaltningen. Verneforvaltningen som avsender skal ønske «Velkommen inn», samtidig som publikum og aktører skal få en økt forståelse for vern og naturverdier. Vi skal *informere om, men ikke markedsføre området*.

Kommunikasjonsplanen skal være et verktøy som definerer hvem verneområdestyret kommuniserer med, hvordan kommunikasjonen skal foregå, i hvilke kanaler/flater og hva slags virkemidler som benyttes. Det skilles mellom besøksrettet kommunikasjon, og forvaltningsrettet kommunikasjon. Dette er nærmere beskrevet i de neste kapitlene.

## 1.2 Føringer fra besøksstrategien

Gjennom prosessen med utarbeiding av besøksstrategien er følgende visjon lagt til grunn for utarbeiding av strategier:

**«Velkommen til Skardsfjella og Hyllingsdalen med respekt for naturen, kulturlandskapet og den samiske reindriften»**

Strategivalgene deles inn i følgende hovedgrupper

### 1. Kanalisering av ferdsel for å ivareta verneverdiene.

- Valg av innfallsporter/startpunkt. De ulike punktene er valgt med hensyn til naturverdiene, beitenæringene og samisk reindrift.
- Tilrettelegging på stiene må være tilpasset det enkelte område. Det skal være minst mulig tilrettelegging inne i verneområdene. Det skal stimuleres til rundturer i randområdene og nær bebyggelse.
- Utvikle eksisterende infrastruktur, ikke bygge nytt eller ta i bruk nye stier/plasser.
- Skjerme sårbare områder som lokaliteter for fjellrev og jaktfalk, samt områder med slitasjesvak mark (myr og våtmark).

### 2. Møte nye former for friluftsliv.

- Verneformålene skal ivaretas.
- Møte utfordringer og trender med folkeopplysning. Vi skal jobbe for økt forståelse, og spre kunnskap som gir naturvennlige holdninger hos folk som møter naturen.
- Sykling er en økende trend og må styres. Bruk av sykkel øker rekkevidden, og har derfor potensiale til å være mer forstyrrende enn ferdsel til fots.
- Naturen må oppleves, og vi har god erfaring med opplegg for barn og skoleungdom. I tillegg til informasjon på plakater, planlegges naturstier i tilknytning til infopunkt i bygdene.

### 3. Informasjon

- Info om verneområdene, verneverdiene, nødvendige hensyn og aktuelle stier/turmål. Stedtilpasset informasjon som er både generell og temabasert.
- Infotavler ved innfallsportene/startpunktene og på infopunkter i bygdene rundt verneområdet.
- God informasjon lett tilgjengelig på nett.
- En kommunikasjonsplan som inneholder de ulike former for informasjon. Hvordan nå folk med nødvendig informasjon før de går på tur.

### 4. Implementering av merkevaren for Norges nasjonalparker– enhetlig uttrykk.

- Nye infotavler og temaplakater skal lages i tråd med merkevaren for Norges nasjonalparker.
- Samordning med andre aktører og eksisterende infotavler.
- Brosjyrer og annen skriftlig informasjon utformes i tråd med merkevaren for Norges nasjonalparker.
- Informasjon skal tilpasses publisering på nett.

## 1.3 Mål for kommunikasjonsplanen

De fire strategivalgene fra besøksstrategien til verneområdestyret danner grunnlaget for målsetninger i kommunikasjonsplanen. For å nå målsetningene er kommunikasjon et svært viktig verktøy.

### Mål:

#### 1. Kanalisering av besøkende

Verktøy:

- Informasjon om turmål og opplevelser i brosjyre, på nettsted og gjennom sosiale medier. Med mål om å informere og nå brukergrupper i planlegging av turen.
- Gi innspill på informasjon om området hos eksterne aktører
- Aktivt bruke prinsippet «informere, ikke markedsføre» i all kommunikasjon

#### 2. Øke kunnskapen om Skardsfjella-Hyllingsdalen og forståelsen av vern

Verktøy:

- Arrangere skolebesøk og aktiviteter for barn og ungdom.
- Informasjon om naturverdier i brosjyre, informasjonspunkt, naturstier, nettsted og sosiale medier.
- Dialogmøter med enkelte brukergrupper

#### 3. Tydelig og helhetlig kommunikasjon om verneområdet

Verktøy:

- Bruke merkevaren Norges nasjonalparker i all besøksrettet kommunikasjon. For kommunikasjon gjennom verneområdestyret vil det være en annen form, feks. på forvaltningsplaner og møtedokumenter.
- Tenke helhetlig for god utforming av informasjonspunkt.

## 2 Målgrupper

Besøksstrategien for Skardsfjella og Hyllingsdalen retter seg mot alle brukere/besøkende og rettighetshavere og andre aktører i området. Dette utgjør også målgruppen for kommunikasjonsplanen.

Siden disse utgjør en veldig bred brukergruppe, er det bevisst valg ikke å skille de ulike brukergruppene som gjelder enkeltpersoner på bakgrunn av alder, kjønn eller nasjonalitet. Dette kan være aktuelt å gjøre med enkelte prosjekt eller kampanjer, og vil bli beskrevet nærmere i en tiltaksplan. Brukerundersøkelsen fra 2018 ligger til grunn for vurderingene her, dette er nærmere beskrevet i besøksstrategien.

Vi skiller i denne planen i hovedsak mellom to målgrupper – **brukeren/besøkende** som den ene gruppen, og **aktører** som grunneiere, rettighetshavere, næringsliv/reiseliv og kommuner som den andre gruppen. Kommunikasjonen til de ulike målgruppene vil derfor skje på ulike kanaler og flater. Noen av disse målgruppene vil havne i flere kategorier, og enkelte av målgruppene vil ha overlappende interesser.

### 2.1 Generelt om brukerne av området

Majoriteten av de som besøker Skardsfjella-Hyllingsdalen er nordmenn. Av disse har i underkant av 60 prosent tilgang til, eller eier fritidsbolig i nærheten av landskapsvernområdet.

Av de utenlandske besøkende er det flest fra Sverige.

En svært stor andel opplyste om at de har god turerfaring, med flerdagers turer til fots eller ski før de besøkte området. Brukerne er opptatt av at det er bruer over elvekryssinger, informasjonstavler ved innfallsporter, parkeringsplasser i ytterkanten av verneområdene og at stier er godt merket.

#### 2.1.1 Ferdseleksundersøkelse

I 2019-2022 har det vært utført ferdseleksstilling på fire ulike stier, i ett år per lokasjon. Dette og brukerundersøkelse er nærmere beskrevet i besøksstrategien. Denne statistikken og data gir nyttig informasjon om bruksmønsteret i verneområdene.

Vi tar her med en samletabell som viser ferdseleks målt av telleren i de aktuelle periodene:

Tellepunkt	Periode	Totalt antall passeringer	Daglig snitt	Travleste dag	
				Antall	Dato
Væktarhaugan	20.06 - 13.10.2019	2416	20	88	31.08
Møsjødalen	20.06 - 13.10.2020	1878	16	182	12.08
Krokvegen	01.07 - 13.10.2021	1 252	12	69	06.08
Jervbekkhåmmåren*	08.06 - 31.08.2022	1548	20	87	11.08

\* Mangler telledata for Jervbekkhåmmåren etter 31.08 og siste uke i juni pga. av teknisk feil.

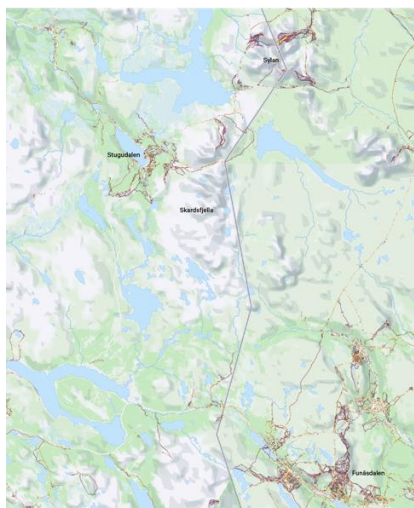
Etter NINAs temahefte 73, «Håndbok for sårbarhetsvurdering i verneområder», deles ferdselsintensitet inn i 5 kategorier:

- Meget lav bruk, < 1000 passeringer
- Lav bruk, 1000 – 2000 passeringer
- Middels bruk, 2000 - 3000 passeringer
- Høy bruk, 3000 - 4000 passeringer
- Meget høy bruk, > 5000 passeringer

## 2.1.2 Statistikk fra Strava

Heatmaps på Strava er brukt i besøksstrategien, og disse kan være et nyttig verktøy for å følge med trender over tid. Heatmaps på Strava viser aktivitet det siste året, og er oppdatert hver måned. Det er ikke mulig å sortere data etter ulike perioder, men det er mulig å sortere etter ulik aktivitet. Det er kun turer som blir lagt ut offentlig på Strava av hver enkelt bruker som vil vises i heatmaps.

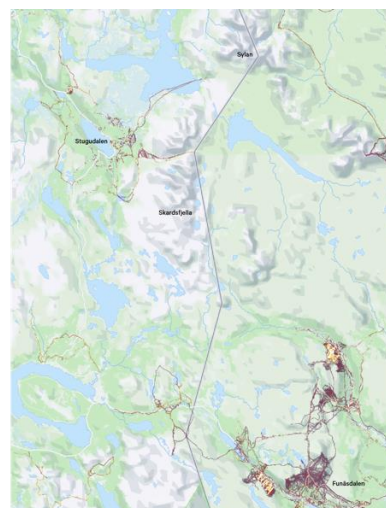
Slik bevegelsesmønstrene vises i Strava vil det være en del usikkerhet til statistikken, men det gir et innblikk og er et supplement sammen med annen statistikk og kilder, som turdagbøker.



Heatmap gå/løping



Heatmap ferdsel på sykkel



Heatmap ferdsel om vinteren

## 2.2 Brukeren/besøkende som målgruppe

Her regner vi brukeren/besøkende som målgruppe. Det vil si – gjesten, hytteeieren eller den lokale som bruker området til rekreasjon, sanking og jakt/fiske. Kommunikasjonen her er direkte, og gjerne enveis via infotavler, skilt, nettsted og brosjyrer. Kommunikasjon vil også kunne være

indirekte via forvaltning, rettighetshavere, reiseliv og næringsliv, ved at verneområdestyret informerer om bruk av området til de ulike aktørene.

### **1. Gjesten**

- Gjesten utgjør en stor hovedmålgruppe, og er den verneområdestyret skal kommunisere direkte med.
- Med gjesten mener vi en person som besøker området en eller flere ganger for rekreasjon eller friluftsliv i en kortere periode. Gjesten kan ha varierende kjennskap til Skardsfjella og Hyllingsdalen og områdene rundt.

### **2. Fritidsbeboere**

- Fritidsbeboere eier fritidseiendom i eller nær Skardsfjella og Hyllingsdalen, og bruker områdene aktivt til rekreasjon, jakt og fiske.

### **3. Lokalbefolkningen**

- Lokale bor ved eller nær Skardsfjella og Hyllingsdalen, og bruker områdene aktivt til rekreasjon, friluftsliv, jakt og fiske. I mange tilfeller vil denne brukergruppen overlape med grunneiere og andre rettighetshavere.

### **4. Barn og unge**

- Barn og unge er i alle målgruppene som besøkende, og ved at vi aktivt oppsøker og har informasjon i skoler og barnehager. De er en viktig brukergruppe. Dette er neste generasjons brukere og forvaltere av våre verneområder.

## **2.3 Rettighetshavere, næringsliv/reiseliv og offentlige aktører som målgruppe**

Denne målgruppen er spredt, men mye av kommunikasjonen til de ulike aktørene vil være på likt nivå og i mange av de samme kanalene.

### **1. Grunneiere, bruksberettigede og samisk reindrift**

- Grunneiere og bruksberettigede kan ha setrer, buer/hytter, beite-, slåtteretter og andre bruksretter, samt jakt- og fiskeretter. I tillegg inngår grunneierlag, veilag, beitelag og reinbeitedistrikt i denne målgruppen. Det er ofte lokalbefolkning, men kan også være andre.

### **2. Andre forvaltningsmyndigheter og offentlige aktører**

- Her regnes offentlige aktører som kommuner, fylkeskommunen, statsforvalteren, Statskog og fjellstyret. Kommunikasjon med offentlige aktører vil avhenge av tematikk, og om målgruppen er aktørene selv, eller videreformidling til bruker.

### **3. Reiseliv**

- Reiselivsaktører rundt Skardsfjella og Hyllingsdalen har ikke store volum av besøkende. Det er en del private utleiende og små reiselivsbedrifter i Tydal og Røros. Der Røros nok er den viktigste destinasjonen. I Tydal dominerer besøkende på hytter og faste campingturister reiselivet.

### **4. Frivillige lag- og foreninger**

- Her regnes frivillige lag- og foreninger som har formål folkehelse, friluftsliv og rekreasjon som sine interessefelt. Turlag og grupper/idrettslag som tilrettelegger turposter.



## 3 Kanaler for formidling

All formidling og kommunikasjon om våre verneområder skal følge **merkevaren for Norges nasjonalparker**. Dette gjelder alt fra infotavler ved innfallsporter, brosjyrer, nettsider og sosiale medier til saksdokumenter og kommunikasjon fra verneområdestyret.

### 3.1 Kundereisen

I kapittel 3 og 4 vil vi gå nærmere inn på de ulike kanalene Skardsfjella og Hyllingsdalen har. Vår informasjon og formidling skal nå ut til «kunden» – som er besøkende eller aktører i området.

Kanalene er ulike måter å treffe besøkende og aktører. I en kundereise vil mange potensielt være innom flere av kanalene. Verktøy for å kommunisere godt og få til en best mulig kundereise er beskrevet i kapittel 4.

### 3.2 Informasjonspunkt og innfallsporter

Valg av informasjonspunkt og innfallsporter er vedtatt i besøksstrategien, og er gjort med bakgrunn i ønske om å styre de besøkende til de stedene som tåler besøk. Det er gjort et bevisst valg med å etablere informasjonspunkt i bygdene rundt Skardsfjella og Hyllingsdalen med tilbud om nærturer i randområdene til verneområdet, framfor å trekke folk inn i verneområdene.

På informasjonspunkt og innfallsporter skal det være brukervennlig og konkret informasjon i tråd med merkevaren Norges nasjonalparker, som er beskrevet [på designmanual.norgesnasjonalparker.no](https://designmanual.norgesnasjonalparker.no), samt i kapittel 4 i denne planen.

#### Informasjonspunkt med plakater

Ved oppgradering/etablering av informasjonspunkt legges det vekt på god kvalitet i utførelse og lage områder som er attraktive for publikum. Slik vil det være en lavere terskel for å lese informasjonsplakater og oppleve attraksjoner som naturstier knyttet til disse punktene.

Overflater på festeanordning og plakater skal være utført etter merkevaren Norges nasjonalparker. Her blir det kort og overordnet informasjon, men det kan vises til andre attraksjoner som naturstier eller nettsted for mer informasjon.

#### Verneskilt og forbudsskilt

Ved vernegrenser, gjerne ved stier eller annen infrastruktur, er det satt opp verneskilt som viser at besøkende går inn i et verneområde.

Enkelte steder benyttes underskilt i tillegg til verneskilt, når det er spesielle regler som må kommuniseres, for eksempel sykling forbudt eller motorferdsel forbudt. Merkevaren Norges nasjonalparker har også enkelte skiltmaler som kan brukes ved slik informasjon, se varsomhetsplakat på [designmanual.norgesnasjonalparker.no](https://designmanual.norgesnasjonalparker.no)

### **Natursti**

Naturstier er gode verktøy for å gi publikum en opplevelse og attraksjon som også er lærerik. Naturstier kan tilpasses ulike målgrupper (da i hovedsak med tanke på å skille mellom voksne og barn/ungdom). Naturstier gir mulighet til å informere mer om ulike tema ute i naturen. Natursti skal være utført etter merkevaren Norges nasjonalparker.

### **Informasjonsskilt ved naturreservat**

Informasjonsskilt ved naturreservat skal vurderes nøye. I forvaltningen regnes dette som sårbare områder som det ikke er ønskelig å kanalisere ferdsel til.

Blant brukere som går i områder ved og i naturreservat kan det likevel være behov å informere om disse sårbare naturverdiene, da kunnskap om dette kan være lav hos brukerne.

Informasjonsskilt vil være en svært oppsøkende informasjonskanal til de som er ute. Plassering av skilt må vurderes nøye. Informasjonspunktene her bør være enkle, og bør være plassert godt synlige og enkle å lese for turgåere, men ikke fra vei.

## **3.3 Stimerking og stiskilting**

Gamle, eksiterende merkede stier i landskapsvernområdet er tillatt skiltet, mens merking og skilting av nye stier i utgangspunktet ikke er tillatt med mindre det er gitt en dispensasjon. Besøksstrategien legger ikke opp til merking av flere stier enn det som er merket i dag.

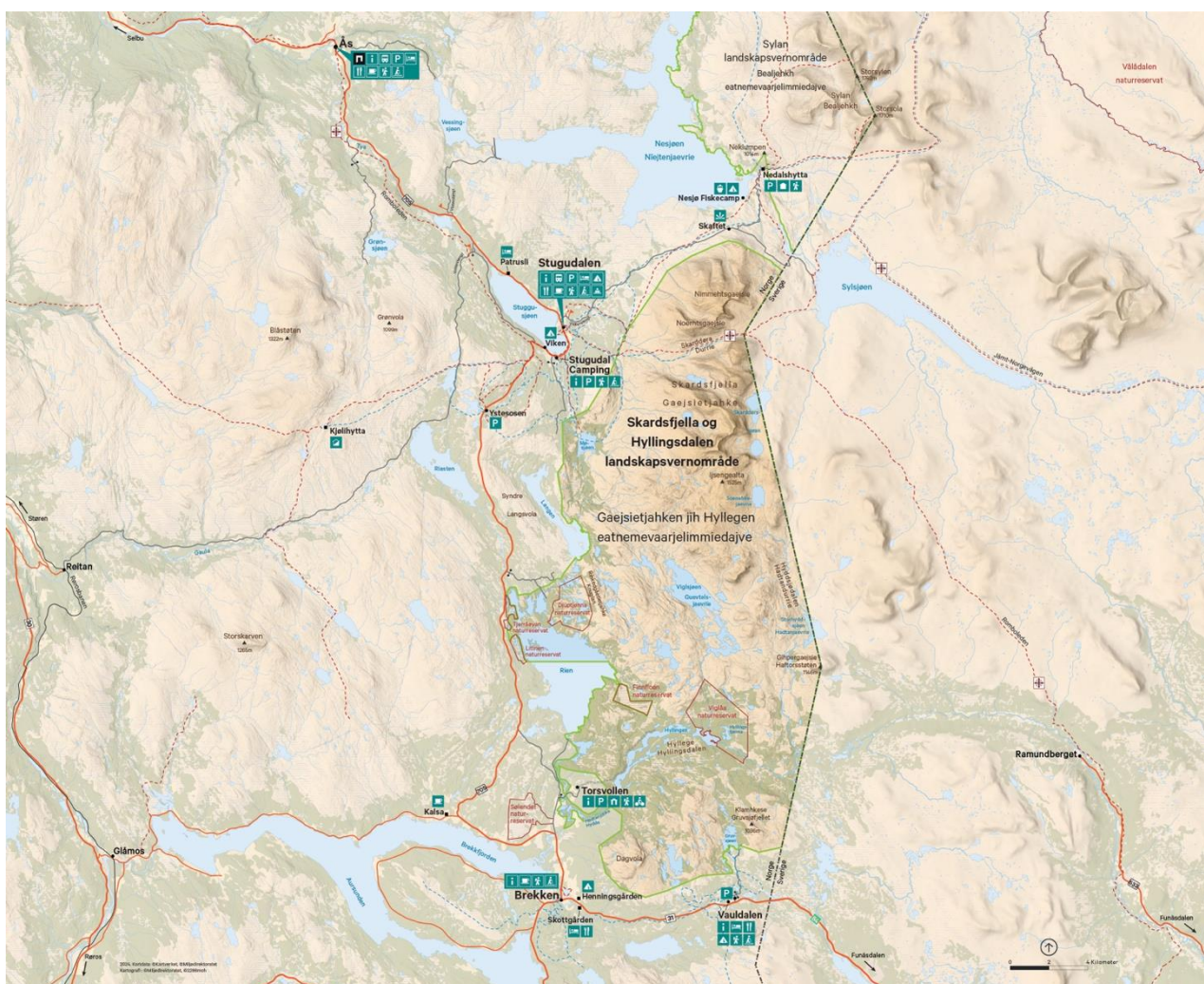
Skilting og merking av stier skal følge [Merkehåndboka](#) som er en nasjonal standard for tilrettelegging av stier og løyper for friluftslivet.

## **3.4 Skilting langs veg**

I dag er det skilt som viser inn til Skardsfjella og Hyllingsdalen ved fylkesveg 705 ved Stugudal camping. For å unngå at området fremstår som en attraksjon for folk som ikke har planlagt reise hit, skal denne type skilting holdes ned på et minimum. Dette bygger opp under strategien at vi skal informere om, ikke markedsføre. Skilting langs offentlig veg er strengt regulert der skiltmyndighetene har ansvar for at skiltingen skal være i samsvar med gjeldende bestemmelser i [N300 \(Trafikkskilt\)](#). Vegskilt fra hovedveger skal som utgangspunkt lede direkte til tilrettelagt startpunkt for tur, utkikkspunkt, informasjonspunkt og besøkssenter. Skilt fra hovedveg med bruk av portalsymbol og navnet Skardsfjella og Hyllingsdalen bør lede til et informasjonspunkt eller tilrettelagte innfallsporter med informasjon om verneområdene i Skardsfjella og Hyllingsdalen.

## 3.5 Brosjyrer

Brosjyre om verneområdet har generell informasjon om verneområdet, og viser inn til nettsted for mer utfyllende informasjon om området. Det er Miljødirektoratet som er ansvarlig utgiver for brosjyren, som inngår i brosjyreserien for Norges nasjonalparker. Distribusjon blir hos utvalgte steder i randsonene til Skardsfjella og Hyllingsdalen. Det vil bli en begrenset distribusjon av brosjyren, da denne skal informere om verneområdet og ikke markedsføre det.



Brosjyrekartet, som er laget etter merkevaren Norges nasjonalparker.

## 3.6 Nettsider

### Verneområde for Skardsfjella og Hyllingsdalen - [Nasjonalparkstyre.no](https://nasjonalparkstyre.no)

Det er opprettet et nettsted for alle nasjonalpark- og verneområdestyrer. Her har hvert styre sitt område hvor det legges ut forvaltningsrelatert informasjon.

Denne nettsiden er styret sin kanal hvor det publiseres saklister for styremøtene og møtedokumenter med saksframlegg og vedtak. Videre ligger det her informasjon om blant annet

verneområdene med forskriftene og forvaltningsplaner, fagrapporter og veiledere. Det er også lagt ut veiledning om søknadsprosesser og hva som er søknadspliktige tiltak.

Denne nettsiden inneholder offentlig informasjon og er mest relevant for rettighetshavere, næringsliv/reiseliv og offentlige aktører som målgrupper.

### **Publikumsvennlig nettside**

En besøksrettet nettside gir informasjon som retter seg til brukere av verneområdene. Her ønsker vi brukerne "velkommen inn" samtidig som vi på en enkel måte gir nøktern og riktig informasjon om områdene, hva som finnes av tilrettelagte turer og tilbud og regler for hva som er tillatt og ikke tillatt av aktiviteter. Prinsippet om å informere, og ikke markedsføre skal gjenspeiles i tekst og bildevalg.

En besøksrettet nettside lages etter designmanualen Norges nasjonalparker. Den skal også ha engelsk versjon.

Ved å bruke statistikk fra nettstedet aktivt, kan en hente informasjon om brukergruppene som søker informasjon.

## **3.7 Sosiale medier**

Skardsfjella og Hyllingsdalen landskapsvernområde skal opprette en Facebookside etter den publikumsretta nettsiden er publisert.

En Facebookside er et godt verktøy for å nå ut med informasjon fra nettstedet og annen relevant informasjon. Samtidig får vil en kunne få et bedre innblikk i brukergrupper og engasjement.

Prinsippet om å informere og ikke markedsføre skal gjenspeiles i ordlyd, bilder og videoer. Det vil være mest aktuelt å dele tidsaktuell informasjon. Miljødirektoratet har kampanjer om ferdsel i verneområder som kan være relevante å dele.

## **3.8 Skoler**

Aktiviteter i samarbeid med lokale skoler og barnehager er viktig. Ved at vi aktivt arrangerer aktiviteter, har skoleklasser på besøk på senteret og prosjekt for barn og unge når vi ut til en viktig målgruppe.

Her er det fysiske møter som er gjeldende, og det er viktig å tilpasse kommunikasjon til barn og ungdom.

## **3.9 Eksterne aktører**

Det er noe info om Skardsfjella-Hyllingsdalen hos eksterne aktører. Det er viktig at det er riktig informasjon om verneområdet.

- Ut.no

- Digitale tur- og trimposter
- Visitoros.no
- Sylan.no
- Stugudalfjell.no (Nettsted for hytteeiere i området)
- Kartverket (Norgeskart, grunnlag for feks. Ut.no)
- Den Norske Turistforeningen
- Svenska Turistföreningen
- Pilegrimsleden

Å følge opp eksterne aktører og kvalitetssikre informasjonen er ressurskrevende. Dialog med redaktører av de ulike nettstedene/arrangører av trimposter kan være mest effektivt, spesielt hvis disse er lokale.

Ut.no med nettsted og app er en viktig kilde for turplanlegging for mange. Her kan det legges inn informasjon om at ulike stier og turmål ligger i verneområde. Dette vises som et «obs-varsel» for brukeren, at det er spesielle hensyn som må tas i turområdet.

Vi har god mulighet til å nå ut til hytteeiere ved å ha en god kommunikasjon med Stugudalfjell.no, som også gir ut magasin flere ganger i året.

I hovedsak vil Skardsfjella og Hyllingsdalen landskapsvernområde kunne styre informasjonen på egne nettsteder, og oppdatert informasjon her vil bli prioritert.

## 3.10 Media

Det er hovedsakelig lokale aviser som dekker våre kommuner, og da saker som berører verneområdene. Iblant kan det være hendelser og saker som er av mer regional og nasjonal interesse, og mediafokuset øker. Det er derfor nyttig å ha en oversikt over de ulike redaksjonene.

### Lokale mediekkanaler som dekker kommunene rundt Skardsfjella-Hyllingsdalen:

- Arbeidets Rett
- Fjell-Ljom
- Selbyggen
- Nearadio (radiokanal og kun nettaviser)
- Stugudalfjell.no (ikke rent medie, men en viktig kanal)

### Regionale, større mediekkanaler som dekker fylker, landsdeler:

- Adresseavisen
- NRK Trøndelag

### Svenske medier:

- Tidningen Härjedalen
- Jämtlands Tidning

Verneområdestyret skal utnytte muligheter for å få god pressedekning, og aktivt ta kontakt med lokal presse for å få frontet egne saker. Nasjonale mediekanaler er en flate vi i hovedsak ikke jobber aktivt for å få publisitet hos.

### 3.11 Dialogmøter

Verneområdestyret har jevnlig møter med rådgivende utvalg og administrativt kontaktutvalg. Dette er bredere enn kun styret, og vi når her ut til brukere som representerer målgruppene rettighetshavere, næringsliv/reiseliv og offentlige aktører. Her vil det i hovedsak være kommunikasjon om arbeidet til verneområdestyret og forvaltning av verneområdet.

I dialogmøter med andre brukere, som Den norske turistforening, Fjellredningen og andre informasjonsmøter treffer vi en bredere målgruppe. Her vil informasjon og kommunikasjon variere etter tema. Ofte vil målet være økt forståelse av vern, og informasjon om ulike tiltak i verneområdene.

### 3.12 Profileringsartikler og bekledning

Produkter som knyttes til vår merkevare Norges nasjonalparker skal ha høy kvalitet i tillegg til at miljøhensynet ivaretas. I [designmanualen ligger det egne retningslinjer for profilartikler](#).

Offisiell bekledning under merkevaren er forbeholdt nasjonalparkforvaltere, ansatte knyttet til besøkssenter eller øvrige forvaltningsmyndigheter, samt styremedlemmer. Når forvaltere eller styremedlemmer deltar på ulike møteplasser, skal de ha på seg klesplagg/profilartikkel som har logoen vår. Det kan være genser, jakke, vest, lue eller andre artikler. Vi skal ha et bevisst forhold til å bruke bekledning når vi representerer Skardsfjella og Hyllingsdalen landskapsvernområde.

# 4 Hvordan kommunisere i de ulike kanalene

For å nå frem til målgruppene og formidle vår visjon og strategier, er det avgjørende hvordan vi uttrykker oss i de ulike kanalene. Vi jobber etter disse retningslinjene.

## 4.1 Kundereisen

Vår informasjon og formidling skal nå ut til «kunden» – som er besøkende eller aktører i området. Produktet vårt er verneområdene våre. Med mål om å informere og ikke markedsføre produktet, er en kundereise noe motstridende i seg selv, men vi vil med dette sette eksempel på å kanalisere besøkende som allerede har ønske om å besøke Skardsfjella og Hyllingsdalen.

### Kundereise – en besøkende som har lite eller ingen kjennskap til området

Ulike kundereiser	Hjemme, før avgjørelse om besøk	Hjemme, etter beslutning om å reise	Underveis og i randsonen	Innfallsporport/ hos reiselivsbedrifter	I verneområder	Hjemme etter besøket
Fokus for den besøkende	<ul style="list-style-type: none"> <li>Søker informasjon, inspirasjon og praktiske opplysninger om området.</li> </ul>	<ul style="list-style-type: none"> <li>Søker informasjon om reisemål, reiserute og aktiviteter.</li> <li>Planlegger turen i detalj.</li> </ul>	<ul style="list-style-type: none"> <li>Planlegging i detalj</li> <li>Søker informasjon lokalt</li> </ul>	<ul style="list-style-type: none"> <li>Opplevelser, aktiviteter</li> <li>Turer</li> </ul>	<ul style="list-style-type: none"> <li>Opplevelsen av aktiviteten</li> <li>Formidling av egne opplevelser</li> </ul>	<ul style="list-style-type: none"> <li>Deling/ formidling av opplevelsene og ny kunnskap</li> </ul>
Mulig påvirkning i de ulike fasene	<ul style="list-style-type: none"> <li>Kanalisere til mindre sårbare områder</li> <li>Kanalisere til tilrettelagte opplevelser</li> <li>Påvirke til at sporløs ferdsel praktiseres</li> </ul>	<ul style="list-style-type: none"> <li>Påvirke valg av opplevelser og besøksmål</li> <li>Gi riktige forventninger</li> <li>Gi lettfattelig informasjon slik at besøkende tar gode valg når de skal inn i verneområder</li> <li>Gi informasjon om ferdselsråd</li> </ul>	<ul style="list-style-type: none"> <li>Påvirke valg av opplevelser og besøksmål</li> <li>Gi lettfattelig informasjon om at besøkende tar gode valg når de skal inn i verneområder</li> <li>Stedsspesifikk informasjon</li> <li>Støppe opplevelsen i randsonen ved å gi et tilstrekkelig tilbud her.</li> </ul>	<ul style="list-style-type: none"> <li>Stedsspesifikk informasjon</li> <li>Gi lettfattelig informasjon slik at besøkende tar gode valg når de skal inn i verneområder</li> </ul>	<ul style="list-style-type: none"> <li>Informasjon om en bestemt lokalitet, verneverdier i området</li> <li>Gi lettfattelig informasjon slik at besøkende tar gode valg når de skal inn i verneområder, råd om ferdsel</li> </ul>	<ul style="list-style-type: none"> <li>Engasjement på sosiale medier</li> <li>Like bilder, eventuelt en positiv kommentar</li> </ul>
Aktuelle informasjonskanaler	<ul style="list-style-type: none"> <li>Eget nettsted</li> <li>Brosjyrer</li> <li>Informasjon hos eksterne aktører og samarbeidspartnere</li> </ul>	<ul style="list-style-type: none"> <li>Eget nettsted</li> <li>Informasjon hos eksterne aktører og samarbeidspartnere</li> </ul>	<ul style="list-style-type: none"> <li>Eget nettsted</li> <li>Skilt ved innfallsporport/ infopunkt</li> <li>Brosjyrer</li> <li>Vertskap/ansatte hos lokale bedrifter</li> <li>Informasjon hos eksterne aktører og samarbeidspartnere</li> </ul>	<ul style="list-style-type: none"> <li>Eget nettsted</li> <li>Skilt ved innfallsporport/ infopunkt</li> <li>Brosjyrer</li> <li>Vertskap/ansatte hos lokale bedrifter</li> <li>Informasjon hos eksterne aktører og samarbeidspartnere</li> <li>Besøkssenter</li> </ul>	<ul style="list-style-type: none"> <li>Skilt ved innfallsporport/ infopunkt</li> <li>Brosjyrer</li> <li>Informasjon hos eksterne aktører og samarbeidspartnere</li> <li>Eget nettsted</li> </ul>	<ul style="list-style-type: none"> <li>Dialog med gjesten via våre SoMe-kanaler.</li> <li>Dele gjestene sine innlegg i våre kanaler</li> </ul>

## Kundereise – en besøkende som har god kjennskap til området

En større del av målgruppen til Skardsfjella og Hyllingsdalen har allerede god kjennskap til området, dette gjelder både lokale og fritidsbeboere.

Ulike kundereiser	Avgjørelse om å besøke verne-område (tur, aktivitet etc)	Innfallspor/ hos lokale bedrifter	I verneområder	Hjemme etter besøket
<b>Fokus for den besøkende</b>	Planlegger turen i detalj Søker informasjon om lokale forhold, som skiløyper og turstier,	<ul style="list-style-type: none"> <li>▪ Opplevelser, aktiviteter</li> <li>▪ Turer</li> </ul>	<ul style="list-style-type: none"> <li>▪ Opplevelsen av aktiviteten</li> <li>▪ Formidling av egne opplevelser</li> </ul>	Deling/ formidling av opplevelsene og ny kunnskap
<b>Mulig påvirkning i de ulike fasene</b>	Påvirke valg av opplevelser og besøksmål Gi informasjon om ferdselsråd	<ul style="list-style-type: none"> <li>▪ Stedsspesifikk informasjon</li> <li>▪ Gi lettfattelig informasjon om at besøkende tar gode valg når de skal inn i verneområder</li> </ul>	<ul style="list-style-type: none"> <li>▪ Informasjon om en bestemt lokalitet, verneverdier i området</li> <li>▪ Gi lettfattelig informasjon om at besøkende tar gode valg når de skal inn i verneområder, råd om ferdsel</li> </ul>	<ul style="list-style-type: none"> <li>▪ Engasjement på sosiale medier</li> <li>▪ Like bilder, eventuelt en positiv kommentar</li> </ul>
<b>Aktuelle informasjonskanaler</b>	Eget nettsted Media Informasjon hos eksterne aktører og samarbeidspartnere	<ul style="list-style-type: none"> <li>▪ Eget nettsted</li> <li>▪ Skilt ved innfallspor/ infopunkt</li> <li>▪ Brosjyrer</li> <li>▪ Vertskap/ansatte hos lokale bedrifter</li> <li>▪ Informasjon hos eksterne aktører og samarbeidspartnere</li> <li>▪ Besøkscenter</li> </ul>	<ul style="list-style-type: none"> <li>▪ Skilt ved innfallspor/ infopunkt</li> <li>▪ Brosjyrer</li> <li>▪ Informasjon hos eksterne aktører og samarbeidspartnere</li> <li>▪ Eget nettsted</li> </ul>	Dialog med gjesten via våre SoMe-kanaler. Dele gjestene sine innlegg i våre kanaler

## 4.2 Språkprofil

Godt språk gir en god kommunikasjon. Tekst rettet mot besøkende, og spesielt i målgruppen 2.1 *besøkende*, skal være lett å forstå, informativ og engasjerende. Dette gjelder spesielt i de besøksrettede kanalene. For målgruppen 2.2 *rettighetshavere, næringsliv og reiseliv*, kan det være nødvendig med en del mer forklaring av regelverk og planer, og krever et språk som vil ha flere begrep og uttrykk som ikke er naturlig å bruke i besøksrettet informasjon.

Som hovedregel etterstrebes det å bruke klarspråk, at all tekst har god flyt, og er uten skrivefeil.

I de besøksrettede kanalene er det likevel rom for variasjoner. Verneområdestyret sine kanaler skal være tillitsvekkende og profesjonelle, og gi besøkende og interessenter et realistisk inntrykk av området. Likevel er det rom for kreativitet og engasjement i tekster, og en mer folkelig tone i kommunikasjon i sosiale medier.



## 4.2.1 Råd om godt språk:

- [Merkevaren Norges nasjonalparker sine skrivevettregler](#)
- [Språkrådets side om klarspråk](#), med en rekke råd, inspirasjon og kurs
- **Ulike oppslagsverk:**
  - [Norsk akademisk ordbok](#)
  - [Ordbøkene.no](#)
  - [Lesbarhetsindeks](#), verktøy for å sjekke om teksten er lett å lese

## 4.2.2 Skrivetips og praktiske eksempler

### 1. Hvem skriver du for?

- Ha klart for deg hvem du skriver for, og hvorfor mottakeren skal få teksten.
- Vurder hva mottakeren vet fra før, og hva du bør forklare.
- Tilpass teksten din til den som er hovedmottaker.

#### Eksempel:

En avsnitt fra en fagrapport skal gjøres skrives om til en publikumsvennlig tekst på et nettsted;

*«Tidligere tiders utnyttelse av utmarksressursene medførte mye ferdsel til fots og med hest, langs veier og stier. Disse forbindelseslinjene i landskapet bærer en viktig del av historien. Gamle veier og ferdselsårer knytter sammen kulturminner og kulturmiljøer – og veiene er i seg sjøl viktige kulturminner som burde vært dokumentert og beskrevet.»*

Du kan skrive:

*«Gamle stier og veier vitner om at folk her har gjort nytte av naturen. Området har en lang historie med jakt, fiske og setring. Du finner spor etter dette i ulike kulturminner, som setrer og gamle ferdselsårer.»*

### 2. Hvorfor skriver du?

- Få klart fram hvorfor mottakeren skal lese og bruke teksten. Ta med det som er relevant for mottakeren.

#### Eksempel:

Du har behov for å informere om bålforbud etter 15. april, da det er spesielt tørt i skogen. Utgangspunkt: *«Fra 15. april til 15. september er det forbud mot bålbrenning i skog og mark etter [forskrift 17. desember 2015 nr. 1710 om brannforebygging](#).»*

Eller du kan skrive:

*«Husk bålforbud mellom 15. april til 15. september! Det er spesielt tørt i terrenget, og ved å unngå å tenne bål, kan vi unngå skog- og lyngbrann.»*

### 3. Lag orden i teksten

- Lag en hovedoverskrift som forteller hva teksten handler om.
- Plasser det som er viktigst for mottakeren, først eller langt framme i teksten.

- Del lange tekster inn i avsnitt, og sett avsnittene i en rekkefølge som er logisk for mottakeren.
- Lag mellomoverskrifter som samsvarer med innholdet i avsnittene.

**Eksempel:**

- Dette gjelder spesielt plakater, brosjyrer og nettsted. Det er også nyttig i forvaltningsdokument, da det gjerne kan bli lange avsnitt og «tunge» tekster der.
- Bruk også bilder og illustrasjoner for å supplere og forklare innhold i tekst.

#### 4. Lag klare setninger

- Ikke skriv for lange og kompliserte setninger. Si én ting om gangen.
- Pass på at nødvendig informasjon ikke er underforstått eller utelatt.
- Bruk heller konkrete verb enn tunge substantiv når du beskriver en handling. .
- Vær aktiv når du kan:  
«Ser du sporene i snøen etter haren?»  
«Husk å ta med søppelet ditt ut av naturen.»

#### 5. Velg riktige ord

- Unngå fyllord og unødvendige presiseringer
- Velg oppdaterte og konkrete ord.
- Forklar et faguttrykk første gang du bruker det.

**Eksempel:**

- Ikke bruk forkortelser som «LVO» i publikumsrettet tekst, bruk da «landskapsvernområde».
- Et område har ulike geologiske verdier, som har en del faguttrykk. Da kan det være bedre for publikum å forenkle en del, og kanskje unngå helt en del av faguttrykk. Løft perspektivet om budskapet, unngå å forklare kompliserte prosesser i detalj.

#### 6. Les korrektur!

- Spør gjerne en kollega eller bekjent om å se gjennom tekst før publisering eller trykking.
- Dersom det er tekster som skal i brosjyrer eller trykte skilt, kan det vurderes språkvask eller tekstforfatter.

### 4.2.3 Ulike språk

I hovedsak vil kommunikasjon være på norsk. På mange flater vil det etter merkevaren Norges nasjonalparker være krav om minimum norsk og engelsk. Dette er beskrevet på de ulike type malene for eksempel skilt på <https://designmanual.norgesnasjonalparker.no/>

På enkelte flater, som for eksempel nettsted og enkelte typer skilt, er det rom for et tredje språk, som for eksempel samisk.

Behov for flere språk enn norsk må vurderes etter hvilke målgrupper som kan nås på de enkelte flatene for informasjon. Råd og tips for godt språk og tydelig kommunikasjon som beskrevet i forrige punkt, gjelder på tvers av ulike språk. Ved oversettelse av tekst fra norsk vil det være nyttig å bruke profesjonelle lingvister (oversettere), eventuelt tekstforfattere med ønsket språk som hovedmål.

### 4.3 Bilder og film

Bilder som brukes i kommunikasjon skal være av høy kvalitet, og gi et realistisk bilde av området, og hva besøkende kan forvente. Bilder skal ikke være manipulerte (at elementer er klippet vekk eller redigert inn i bilder) eller sterkt redigerte slik at farger blir for kraftige. Bilder kan gjerne vise folk i aktivitet eller dyre- og planteliv. Vi unngår bruk av dronebilder og tette nærbilder av ville dyr og fugler, spesielt villrein.

Dette bygger opp under prinsippet om at vi skal informere, men ikke markedsføre.

I film kan det være flere virkemiddel å spille på, som kan være elementer som er mer redigerte eller animerte, for å få et godt resultat.

[Merkevaren Norges nasjonalparker sine retningslinjer for foto](#)

### 4.4 Møteplasser

Møteplasser vil nå frem til ulike målgrupper, både de som er nevnt i 2.2 og 2.3. Ved møteplasser med målgrupper som for eksempel grunneiere og næringsliv, kan dette være en kanal for informasjon til besøkende og andre nevnt i 2.2.

For å kommunisere med barn og unge, vil møteplasser være en hovedkanal. Det kan være eksempelvis aktiviteter arrangert av oss i samarbeid med skole. Aktiviteter og formidling må tilpasses aktuell alder på barn og ungdom.

Ved møteplasser, for eksempel møter vi selv arrangerer, eller deltar i som aktiv part, er dette gode muligheter for å bygge opp under lokalt engasjement og eierskap. Slik kan vi også bedre nå frem til enkelte brukergrupper og målgrupper, som fritidsbeboere.

I møte med andre skal vi være tydelige, engasjerte og imøtekommende. Vi ønsker å ha en lav terskel for at publikum skal ta kontakt med oss, som et naturlig første steg i prosesser knyttet til verneområdene.

## 4.5 Media

Vi skal ha en god dialog med media. Verneområdestyret skal bruke mulighetene for å få god publisitet på viktige forhold som fremmer verneformålet, og aktivt ta kontakt med media for å få frontet sine saker. Media kan være en god kanal for å informere, ikke markedsføre området.

- Verneområdestyret ved styreleder skal uttale seg ved henvendelser om vedtak og prosesser, og det politiske arbeidet styret gjør.
- Ved henvendelser fra media bør styreleder og nasjonalparkforvaltere holdes informert.
- Ved saker med mulig høyt konfliktnivå, eller mulig nasjonal interesse, skal hele styret informeres.  
Da samarbeider styreleder/styret og nasjonalparkforvaltere om hva som skal kommuniseres ved uttalelser til media.
- Verneområdeforvaltere skal informere om tiltak og forvaltningsmessige oppgaver i verneområdet. Forvaltere deler faglig kunnskap, og bidrar også slik til engasjement og informasjon til publikum. Også her gjelder prinsippet om å informere, ikke å markedsføre.

### Eksempel på en sak, og rutine for dette:

- Verneområdestyret har åpnet et nytt informasjonspunkt, og skal få blest om dette.
1. **Pressemelding til aktuelle media.**  
Pressemeldingen bør være kortfattet, med det viktigste først. Gjerne en engasjerende tittel og inngang: «Visste du at frosken legger egg? Dette og mer informerer Skardsfjella og Hyllingsdalen om på Lokasjon X». Fakta kan gjerne ramses opp som en kulepunkt-liste til slutt. Se skrivetipsene i dette kapittelet. Husk kontaktinfo til relevante kilder som du sender ved pressemeldingen.  
Tenk over om du ønsker å få journalisten til å lage egen sak og kontakte deg; Da skriver du kort, men engasjerende. Er målet å få saken på trykk uansett, skriv lengre og legg ved bilde.
  2. **Informasjon på nettside.**  
Bruk nyhetsfunksjon til å skrive om selve åpningen, mens tidløs informasjon om infopunktet oppdateres på de respektive sidene der det er behov.
  3. **Sosiale medier.**  
Del nyhetssaken fra nettsiden på Facebook-siden for å få trafikk inn til nettsted.
  4. **Intern informasjon.**  
Publiser en nyhetssak på styrenettsiden. Denne kan gjerne ha litt mer tekniske opplysninger om prosjekteringen og prosessen. Tekst og info her kan gjenbrukes og tilpasses til for eksempel styremøte og årsrapport.

## 5 Tiltaksplan

Tiltaksplanen har sorterte tiltak etter prioriteringer med tidsfrister og kostnadsberegninger, og viser ansvars- og oppgavefordeling. I besøksstrategien er det lagt opp til en rekke tiltak, hvor noen av dem alt er gjennomførte. Mange av tiltakene fra besøksstrategien vil være tiltak i kommunikasjonsplanen.

**Tiltaksplanen revideres årlig og godkjennes av verneområdestyret som en del av budsjettarbeidet.**

**Tiltaksplanen er ført inn i Excel og er et vedlegg til kommunikasjonsplanen.**

## **Kontaktinformasjon Skardsfjella- Hyllingsdalen landskapsvernområde**

Telefon: Tlf.: 73 19 92 20/ 406 17 001  
E-post: [marit.berger@statsforvalteren.no](mailto:marit.berger@statsforvalteren.no)  
Nett: [www.nasjonalparkstyre.no/Verneomradestyret-for-Skardsfjella-Hyllingsdalen-landskapsvernomrade](http://www.nasjonalparkstyre.no/Verneomradestyret-for-Skardsfjella-Hyllingsdalen-landskapsvernomrade)  
Post: Postboks 2600, 7734 Steinkjer  
Besøksadresse: 705 Senteret, Kløftvegen 1, 7590 Tydal

Vedlegg 1 – tiltaksplan

Tiltaksplan kommunikasjon - Skardsfjella/Hyllingsdalen landskapsvernområde												Sist endret:		Status brukt		
Hvor / Verneområdenavn	Tiltakskategori	Kort beskrivelse av tiltak	Prioritering	Finansiering	Målgruppe	Samarbeids-aktører	Hvem gjennomfører tiltaket?	Gjennomføringsperiode	Intervall (eventuelt)	Kostnadsoverslag (kr)	Status	Kommentar / utfyllende info				
<b>Informasjonspunkt/innfallsporter</b>																
1a	Innfallspor Stugudal camping	Fysisk tilrettelegging	Oppgradere innfallspor med 3 plakater og oppholdareal med uttegnings	1	Tiltaksmidler	Turglere, campingturister	Grunneier	Verneområdestyret	2025		355 000	Planlagt				
1b	Informasjon om arbeidet med innfallsporten	Informere når arbeidet med innfallsporten settes i gang, og når det er ferdigtilt. Pressemelding og på facebook	1		Almenheten, følgere på fb.		Nasjonalt parkforvalter	2025		0	Planlagt					
2a	Infopunkt 705 Senteret	Fysisk tilrettelegging	Supplere eksisterende informasjonspunkt med nærmiljøkart og vevisningskart	2	Tiltaksmidler	Lokalbefolkning, turister og andre besøkende ved 705 Senteret	Grunneier, Nasjonalparkstyret for Skarvan og Røldalen og Sylan, Tydal kommune	Verneområdestyret	2025		45 000	Planlagt				
2b	Informasjon om arbeidet med infopunktet	Informere når arbeidet på infopunktet er ferdigtilt. Pressemelding og på facebook	2		Almenheten, følgere på fb.		Nasjonalt parkforvalter	2025		0						
3	Natursti Haugtjønnå	Fysisk tilrettelegging	Lage natursti langs etablert tursti rundt tjønna	3	Tiltaksmidler	Skoleelever, turglere turister	Grunneiere, Brekken skole	Verneområdestyret, Brekken skole	2025		175 000	Planlagt	Fysisk gjennomføring høst 2025			
	Informasjon om arbeidet med naturstien	Informere når arbeidet med naturstien settes i gang, og når det er ferdigtilt. Pressemelding og på facebook	3		Almenheten, følgere på fb.		Brekken skole	Nasjonalt parkforvalter	2025		0	Planlagt				
4	Innfallspor Torsovollen	Fysisk tilrettelegging	Oppgradere innfallspor med 3 plakater og oppholdareal med uttegnings		Tiltaksmidler	Turglere	Grunneier	Verneområdestyret	2026		515 000	Planlagt				
5	Informasjonspunkt Brekken sentrum	Fysisk tilrettelegging	Etstattle eksisterende informasjonstavler med felles informasjonspunkt		Tiltaksmidler	Lokalbefolkning, turister og andre besøkende i Brekken	Grunneier, Aursund fiskeforvaltning, Røros kommune, Nasjonalparkstyret for Femundsmarka og Gutulia	Verneområdestyret	2026	2025 - 2026	1 300 000	Planlagt	Må avklares nærmere med samarbeidspartene i løpet av 2025			
6	Innfallspor Vauldalen Fjellhotell	Fysisk tilrettelegging	Oppgradere innfallspor med 2 plakater og oppholdareal med uttegnings, samt etablere et felles informasjonspunkt med Femundsmarka foran hotellet med 2 plakater og oppholdareal med uttegnings		Tiltaksmidler	Turglere og hotellgjester	Grunneier og Nasjonalparkstyret for Femundsmarka og Gutulia	Verneområdestyret	2027		736 000	Planlagt	Må avklares nærmere med samarbeidspartene i løpet av 2025/26			
<b>Skilting</b>																
1	Verevskilt - laveskilt - underskilt	Fysisk tilrettelegging	Kontinuerlig arbeid etter behov. Oppdrag bestilles av SNO i Naturoppdrag	1	Driftsmidler og SNO	Alle som går inn i et verneområde	SNO	SNO	Kontinuerlig	Årlig		Bestilt				
2	Temaplatat: reindrift	Informasjon	Oppdatere/tilpasse plakat om reindriften i området		Tiltaksmidler		Studio 705 (grafisk arbeid)	Nasjonalt parkforvalter	2025			Mål fra Sylan	Totalt kostnad plakater og skilt i 2025 er 50000			
3	Temaplatat: råd om ferdsel	Informasjon	Oppdatere/tilpasse plakat om råd om ferdsel		Tiltaksmidler		Studio 705 (grafisk arbeid)	Nasjonalt parkforvalter	2025			Mål fra Sylan				
4	Kartplakat	Informasjon	Denne er ferdigprodusert. Settes opp på infopunkt og innfallsporter.		Tiltaksmidler		SNO	Nasjonalt parkforvalter	2025-27			Igangsett				
5	Skilting på stier, opplysningskilt	Fysisk tilrettelegging	Opplysningskilt fjellrev og rein. Vedlikehold. Skifte ut skiltplater. Oppdrag til SNO		Tiltaksmidler		SNO	Nasjonalt parkforvalter og SNO	2025			Igangsett				
6	Skilt natursti Haugtjønnå	Informasjon	Utarbeide tekst og grafisk utforming		Tiltaksmidler		Brekken skole og Studio 705	Nasjonalt parkforvalter	2025			Igangsett				
7	Skilting fra hovedveg	Informasjon	Lage plan for skilting fra hovedveg til innfallsporter og infopunkt		Tiltaksmidler			Nasjonalt parkforvalter	2025			Planlagt				
<b>Nettsted / sosiale medier/Brosjyre</b>																
1	Etablere nettside for publikum	Informasjon	Arbeidet er i sluttfasen	1	Ferdig utbetalt tidligere. Egeninnsett		Almenheten, besøkende, lokalbefolkning, skoleelever	Webmekeren og Studio 705	Nasjonalt parkforvalter	2025		0	Igangsett			
2	Etablere Facebookside	Informasjon	Opprette B-side, legge inn nyhet	1	Egeninnsett		Almenheten, besøkende, lokalbefolkning, skoleelever		Nasjonalt parkforvalter	2025		0	Planlagt			
3	Facebookinnlegg ved behov	Informasjon	Legge ut minst 6 nyheter pr år, info om verneverdier og ting som skjer i verneverdningens regi i randområdene	2	Egeninnsett		Almenheten, besøkende, lokalbefolkning, skoleelever		Nasjonalt parkforvalter			0	Planlagt			
4	Brosjyre for Skardsfjella og Hyllingsdalen	Informasjon	Utarbeide tekst og bildebilder til brosjyra	2	Miljødirektoratet, Egeninnsett		Almenheten, besøkende, lokalbefolkning, skoleelever	Miljødirektoratet	Nasjonalt parkforvalter	2025		0	Igangsett			
5	Folder om reindrift	Informasjon	Utarbeide tekst og bilder. Grafisk design i tråd med Merkeveien for Norge nasjonalparken. Trykkes i papir + nettutgave	3	Tiltaksmidler		Almenheten, besøkende, lokalbefolkning, skoleelever	Reinbedriftstiltakene	Nasjonalt parkforvalter	2027						
6	Folder om fjellrev	Informasjon	Utarbeide tekst og bilder. Grafisk design i tråd med Merkeveien for Norge nasjonalparken. Trykkes i papir + nettutgave	3	Tiltaksmidler		Almenheten, besøkende, lokalbefolkning, skoleelever	NINA, SNO	Nasjonalt parkforvalter	2027						
<b>Møter, arrangement</b>																
1	Møter i verneområdestyret	Styremøte	minst 4 møter i året. Egen møteplan. Behandling av saker og beklagninger		Driftsmidler		Verneområdestyret	Verneområdestyret	4 møter i året			Planlagt	Egen møteplan			
2	Dialogmøte mellom verneområdestyret, rådgivende utvalg og administrativt kontrollutvalg	Møte	Gjensidig dialog mellom verneområdestyret og utvalgene. Orienteringer om arbeidet i verneverdningens regi		Driftsmidler		Verneområdestyret og medlemmer i utvalgene	Verneområdestyret	hvert år			Planlagt	09.05.2025			
3	Møter med grunneiere innfallsporter	Møte	2025 - Møte angående avtale om bruk av grunn og vedlikehold av område. Stugudal camping, 705 Senteret, Haugtjønnå		Driftsmidler			Nasjonalt parkforvalter	Mars/april 2025				Underveis			
4	Møte med Tydal kommune	Møte	2025 - kontaktmøte med administrasjon		Driftsmidler		Relevante saksbehandlere i kommunen	Nasjonalt parkforvalter	mar. 25		hvert annet år		Planlagt			
5	Møte med Røros kommune	Møte	2025 - kontaktmøte med administrasjon		Driftsmidler		Relevante saksbehandlere i kommunen	Nasjonalt parkforvalter	mar/april 25		hvert annet år		Planlagt			
6a	Utstillinger ved 705 Senteret	Utstilling	Fast utstilling om verneområdene, fjellrev og samisk reindrift		Etablert		Almenheten, besøkende, lokalbefolkning, skoleelever		Fast				Etablert			
6b	Utstillinger ved 705 Senteret	Utstilling	Temautstillinger i fellesrom		Fond		Almenheten, besøkende, lokalbefolkning, skoleelever	705 Senteret, og andre relevante avhengig av tema.	Nasjonalt parkforvalter	2025		60 000	Underveis	Løse betalt for 2025		
	Naturveiledning for skolebarn/ungdom	Utferd / felt	Opplegg i samarbeid med skolene i Brekken og Tydal. Tema verneverdier, sporløs ferdsel, fjellrev, samisk reindrift		Fond	Skolene i Brekken og Tydal	Skolene, Fjelldiv	Nasjonalt parkforvalter	2025	Årlig?	50 000	Planlagt				

Arkivsaksnr: 2025/12

Saksbehandler: Marit Sophie Berger

Dato: 27.02.2025

<b>Utvalg</b>	<b>Utvalgssak</b>	<b>Møtedato</b>
Verneområdestyret for Skardsfjella og Hyllingsdalen	10/2025	11.03.2025

## **Godkjenning av plan for bruk av tildelte midler til tiltak og drift 2025**

### Vedlegg

- 1 ElektroniskSoknad Tiltaksmidler 2025
- 2 Tildeling tiltaksmidler 2025
- 3 ElektroniskSoknad driftsmidler 2025
- 4 Tildeling driftsmidler 2025

### **Forvalters innstilling**

Verneområdestyret for Skardsfjella og Hyllingsdalen tar tildelingen av tiltaksmidler og driftsmidler til etterretning.

Forvalters forslag til prioritering og bruk av tildelte midler og fondsmidler godkjennes som foreslått i saken.

### **Saksopplysninger og vurderinger**

Verneområdestyret for Skardsfjella og Hyllingsdalen søker hvert år om midler fra Miljødirektoratet til å gjennomføre tiltak i verneområdene og midler til drift av styret mv. Verneområdestyret behandlet plan for søknad om midler til tiltak og drift for 2025 i sak ST 32/2024 og 33/2024 i møte 06.12.2024.

#### Tiltaksmidler (post 31).

Det ble søkt om 685 000 kr til tiltak. Nærmere beskrivelse av det enkelte tiltak kommer fram i søknaden som er vedlagt. Vi har fått tildelt 650 000 kr. Beløpet på 650 000 prioriteres fritt mellom de ulike tiltak som det ble søkt midler til. I tabellen på neste side er disse tiltakene satt opp med forslag til fordeling av midlene. Det legges opp til at vi



får gjennomført alle de omsøkte tiltakene, men med litt mindre midler på hver. Underveis kan det bli justeringer mellom postene.

Tabell 1: Forslag til bruk av tildelte tiltaksmidler 2024

<b>TILTAK (post 31)</b> Skardsfjella og Hyllingsdalen	<b>Søkt 2025</b>	<b>Fordeling 2025</b>	Kommentarer
Temaplakater mv.	50 000	40 000	
Infallsport Stugudal camping	400 000	350 000	
Infopunkt 705 Senteret		40 000	
Natursti Haugatjønnna, Brekken	175 000	170 000	
Skjøtsel på prioriterte setervoller	60 000	50 000	
	685 000	650 000	

#### Driftsmidler (post 21)

Det ble totalt søkt om 313 000 kr. Vi fikk tildelt 290 000 kr, av dette er 50 000 kr en fast sum til drift av styrets anlegg mv. For vår del er denne faste summen tenkt brukt til leie og driftsavtaler på innfallsporter, drift av nettside og forefallende vedlikeholdsarbeid på tavler og skilt.

Tabell 2: Forslag til bruk av tildelte driftsmidler 2024

<b>Drift (post 21)</b> Skardsfjella og Hyllingsdalen	<b>Søkt 2025</b>	<b>Tildelt 2025</b>	Kommentarer
Drift av verneområdestyret	263 000	240 000	Møtegodtgjørelse og reiser styremedlemmer. Møterom og kost/losji på styremøter. Utstyr og reiser forvalter
Grunnstøtte drift	50 000	50 000	Fast sats til drift og vedlikehold av innfallsporter mv.
<b>SUM</b>	313 000	290 000	

### Fondsmidler avsatt hos Tydal kommune

Det er fra tidligere år satt av midler øremerket informasjonstiltak for Verneområdestyret for Skardsfjella og Hyllingsdalen på fond i Tydal kommune. I sak ST 32/2024 ble det godkjent å bruke kr 110 000 i 2025 til leie av ekstra utstillingsareal på 705 Senteret og naturveiledning for barn og unge.

Det er utbetalt kr 60 000 til 705 Senteret for leie av ekstra utstillingsareal i 2025. Etter dette gjenstår kr 188 939,50 av fondsmidlene.

I tillegg planlegges det å bruke kr 50 000 i 2025 til tiltak for skoleelever i Brekken og Tydal. Det kan for eksempel være snakk om en ekskursjon i felt med overnatting på Nedalshytta, slik det ble gjennomført i 2023.

## MIDLER TIL TILTAK I VERNEOMRÅDER (KAP 1420 POST 31) - 2025

Organisasjonsnummer: 974764350

Foretaksnavn STATSFORVALTEREN I TRØNDELAG

Adresse: Strandvegen 38, 7713 STEINKJER

E-postadresse: [marit.berger@statsforvalteren.no](mailto:marit.berger@statsforvalteren.no)

### Kontaktperson

Navn: Marit Sophie Berger

Telefonnummer: +4773199220

E-postadresse: [marit.berger@statsforvalteren.no](mailto:marit.berger@statsforvalteren.no)

### Utfyller

Navn: Marit Sophie Berger

Mottaker: Miljødirektoratet

SØKNAD

REFERANSENØ.: 25S0EA81

## Tiltak

Hvem søkes det på vegne av? Nasjonalpark- eller verneområdestyre

Oversikt over alle tiltak						
Pri.	Navn på tiltaket	Tiltakskategori	Tiltakstype	Verneområde	Øk. ansvarlig	Beløp
1	Temaplakater	Tilrettelegging og informasjon	Oppføring av skilt og/eller infotavle	Skardsfjella og Hyllingsdalen landskapsvernområde (VV00002766)	Forvaltningsm.	50 000
2	Innfallspport Stugudal camping og Ås i Tydal	Tilrettelegging og informasjon	Oppføring av innfallspport/P-plass	Skardsfjella og Hyllingsdalen landskapsvernområde (VV00002766)	Forvaltningsm.	400 000
3	Natursti rundt Haugatjønnna i Brekken	Tilrettelegging og informasjon	Oppføring av skilt og/eller infotavle	Skardsfjella og Hyllingsdalen landskapsvernområde (VV00002766)	Forvaltningsm.	175 000
4	Skjøtsel av prioriterte setervoller	Slått	Engslått	Skardsfjella og Hyllingsdalen landskapsvernområde (VV00002766)	Forvaltningsm.	60 000
						<b>685 000</b>

## Temaplakater

**Prioritet:** 1

**Navn på tiltaket:** Temaplakater

**Tiltakskategori:** Tilrettelegging og informasjon

**Tiltakstype:** Oppføring av skilt og/eller infotavle

**Fylke:** Trøndelag

**Kommune:** Tydal

**Verneområde:** Skardsfjella og Hyllingsdalen landskapsvernområde (VV00002766)

**Beskrivelse av tiltaket:**

Det skal lages temaplakater om "råd om ferdsel" og "samisk reindrift". I tillegg er det planlagt nærmiljøkart på flere av informasjonspunktene og innfallsportene.

Dette gjelder tekstarbeid, grafisk arbeid og trykking av plakater. Vurdering i forhold til Naturmangfoldlovens §§ 8-12 er ikke relevant for dette tiltaket.

**Økonomisk ansvarlig:** Forvaltningsmyndighet

**Andre tilskuddsordninger:** *Ingen valgt*

**Beløp det søkes om:** Kr 50 000

**Videreføring av pågående prosjekt?** Nei

**Har tiltaket forankring i skjøtelses- eller forvaltningsplan?** Ja

**Er tiltaket flerårig?** Nei

**Har dere en besøksstrategi for verneområdet (i produksjon eller ferdig)?** Ja

## Innfallsport Stugudal camping og Ås i Tydal

**Prioritet:** 2

**Navn på tiltaket:** Innfallsport Stugudal camping og Ås i Tydal

**Tiltakskategori:** Tilrettelegging og informasjon

**Tiltakstype:** Oppføring av innfallsport/P-plass

**Fylke:** Trøndelag

**Kommune:** Tydal

**Verneområde:** Skardsfjella og Hyllingsdalen landskapsvernområde (VV00002766)

**Beskrivelse av tiltaket:**

Det ble i 2024 utarbeidet et mulighetsstudie og forprosjektering av innfallsporter og informasjonspunkt for Skardsfjella og Hyllingsdalen. Besøksstrategien for Skardsfjella og Hyllingsdalen er lagt til grunn for mulighetsstudiet. Verneområdestyret har satt opp en gjennomføringsplan for tiltakene. I 2025 ønsker vi å opparbeide innfallsporten ved Stugudal camping, samt supplere med et nærmiljøkart og et skilt ved 705-senteret.

Vurderinger etter naturmangfoldlovens §§ 8-12:

Begge tiltakene er lokalisert ved eksisterende parkeringsplasser og opparbeidet oppholdsareal.

Innfallsporten ved Stugudal camping ligger mer enn 100 m fra elva Møåa og Stuggusjøen. I området rundt Stugudal camping er det observasjoner av flere rødlistede fuglearter, blant annet vipe, lappspurv, grønnfink, gjøk og heilo. Innfallsporten er plassert ved innkjøringen til campingplass og vi har hatt informasjonstavle her siden 2014, og en oppgradering vil trolig ikke føre til nevneverdig mer bruk av området.

Det aktuelle tiltaket ved 705 Senteret i Ås i sentrum har ingen rødlistede arter registrert i nærheten, men det er store forekomster av hagelupin i området. Det er svært viktig å ta hensyn til dette ved gravearbeider i området slik at ikke fremmedarten spres unødige.

Ved gjennomføring av tiltakene vil det bli lagt vekt på miljøkompetanse og miljøvennlige metoder ved valg av entreprenør, samt av robuste materialer som krever lite vedlikehold.

For nærmere beskrivelse og kostnadsoverslag vises det til vedlagt mulighetsstudie og forprosjekt utarbeidet av landskapsarkitektfirmaet Agraff Arkitektur AS.

Det er estimert en kostnad på 45 000 kr for tiltaket ved 705 Senteret i Ås i Tydal.

**Økonomisk ansvarlig:** Forvaltningsmyndighet

**Andre tilskuddsordninger:** Ingen valgt

**Beløp det søkes om:** Kr 400 000

**Videreføring av pågående prosjekt?** Nei

**Har tiltaket forankring i skjøtelses- eller forvaltningsplan?** Ja

**Er tiltaket flerårig?** Nei

**Har dere en besøksstrategi for verneområdet (i produksjon eller ferdig)?** Ja

## Natursti rundt Haugatjønnen i Brekken

**Prioritet:** 3

**Navn på tiltaket:** Natursti rundt Haugatjønnen i Brekken

**Tiltakskategori:** Tilrettelegging og informasjon

**Tiltakstype:** Oppføring av skilt og/eller infotavle

**Fylke:** Trøndelag

**Kommune:** Røros

**Verneområde:** Skardsfjella og Hyllingsdalen landskapsvernområde (VV00002766)

**Beskrivelse av tiltaket:**

Det ble i 2024 utarbeidet et mulighetsstudie og forprosjektering av innfallsporter og informasjonspunkt for Skardsfjella og Hyllingsdalen. Verneområdestyret har satt opp en gjennomføringsplan for tiltakene. I 2025 ønsker vi å bidra til en natursti rundt Haugatjønnen i Brekken sentrum. Dette er et samarbeidsprosjekt med Brekken barneskole. Selve turstien er etablert av lokale krefter tidligere, mens planen nå er å sette opp 12 informasjonstolper og oppgradere to rasteplasser. Temaene på informasjonsstolpene er relatert til natur- og kulturverdier i nærområdet og landskapsvernområdet. Skoleelevene skal jobbe med disse temaene i de respektive skolefagene ved bla. å utarbeide tekster/ bilder til informasjonsstolpene. Det er sørsamiske elever ved skolene, og tekstene skal være på norsk og sørsamisk. Det faglige innholdet vil bli kvalitetssikret ved bruk av fagmiljøer som Rørosmuseet, Birdlife, og verneforvaltningen.

**Vurderinger ift. NML §§8-12**

Naturstien planlegges rundt Haugatjønnen i Brekken sentrum. Her er det fra før opparbeidet tursti som brukes av lokalbefolkningen og skole/barnehage. Området er et viktig område for fugl og naturbase viser observasjoner av flere rødlistede fuglearter som dvergmåke, makrellterne, brushane, horndykker, sandsvale med flere. Tjernet har lokalhistorisk verdi og var i sin tid en viktig kilde for fiske til matauk for lokalbefolkningen.. I dag er tjernet et fint rekreasjonsområde for turgåere om sommeren og isfiske om vinteren, samt velegnet til undervisning for skolen som ligger i umiddelbar nærhet. Området ligger i randsonen utenfor selve Skardsfjella og Hyllingsdalen landskapsvernområde. Tilrettelegging for besøkende i randsonene er et av grepene i besøksstrategien for å skjerme verneområdet og styrke lokalt næringsliv. Det er i dag informasjonstavle i Brekken sentrum for landskapsvernområde, og det planlegges et informasjonspunkt her som også skal omfatter Femundsmarka nasjonalpark og Sølendet naturreservat (Røros kommune). Naturstien vil være knyttet til informasjonspunktet. Informasjonspunktet i Brekken sentrum er planlagt etablert i 2026.

Tilretteleggingen kan gi økt ferdsel i området, men mer målrettet og lett tilgjengelig informasjon til brukerne kan også gi mer hensynsfull bruk av området enn det vi har i dag. Vi vil her samarbeide med Birdlife Røros i forhold til hensyn til fuglelivet.

Gjennomføring av selve tiltaket vil bli gjort på høsten etter hekketiden og det vil bli lagt vekt på miljøkompetanse og miljøvennlige metoder ved valg av entreprenør, samt bruk av robuste materialer som krever lite vedlikehold.

For nærmere beskrivelse og kostnadsoverslag vises det til vedlagt mulighetsstudie og forprosjekt utarbeidet av landskapsarkitektfirmaet Agraff Arkitektur AS.

**Økonomisk ansvarlig:** Forvaltningsmyndighet

**Andre tilskuddsordninger:** *Ingen valgt*

**Beløp det søkes om:** Kr 175 000

**Videreføring av pågående prosjekt?** Ja

**Har tiltaket forankring i skjøtelses- eller forvaltningsplan?** Ja

**Er tiltaket flerårig?** Nei

**Har dere en besøksstrategi for verneområdet (i produksjon eller ferdig)?** Ja

## Skjøtsel av prioriterte setervoller

**Prioritet:** 4

**Navn på tiltaket:** Skjøtsel av prioriterte setervoller

**Tiltakskategori:** Slått

**Tiltakstype:** Engslått

**Fylke:** Trøndelag

**Kommune:** Røros

**Verneområde:** Skardsfjella og Hyllingsdalen landskapsvernområde (VV00002766)

**Beskrivelse av tiltaket:**

Det har i flere år vært gitt et tilbud om økonomisk godtgjørelse til setereiere på 5 prioriterte setervoller i Skardsfjella og Hyllingsdalen. Dette gjelder: Nedre Hyllingsvollen, Røbekkvollen, Rihåvollen, Hyddkroken og Strickertvollen.

Det ble utført et botanisk kartlegging av vollene i 2011 av NTNU Vitenskapsmuseet., og en rekartlegging i 2022. I forbindelse med rekartleggingen er det også utarbeidet skjøtselsråd, (se vedlegg i fjorårets søknad). Kunnskapsgrunnlaget (§8 i NML) og skjøtselsråd (§ 12 i NML) er beskrevet i rapport fra NINA 2022-8. Skjøtsel utføres ihht. skjøtselsråd og arbeid må være ferdig for kontroll senest 1. september. Tiltaket generer noe motorferdsel på barmark (§ 10 NML). Den enkelte setereier søker vernemyndigheten om dispensasjon for motorferdsel til formålet, og de miljørettslige prinsippene blir vurdert her.

Satsen for skjøtsel ved slått lå på kr 1300,- per daa i 2024, og med mulighet for nærmere avtale ved rydding av kratt eller dekning av kostnad til slåtteutstyr. Utbetaling i 2024 var på ca 46 000 kr til vollene Røbekkvollen, Nedre Hyllingsvollen, Hyddkroken og Rihåvollen.

Det settes opp et budsjett på 60 000 kr til skjøtsel i 2025.

**Økonomisk ansvarlig:** Forvaltningsmyndighet

**Andre tilskuddsordninger:** *Ingen valgt*

**Beløp det søkes om:** Kr 60 000

**Videreføring av pågående prosjekt?** Ja

**Har tiltaket forankring i skjøtelses- eller forvaltningsplan?** Ja

**Er tiltaket flerårig?** Ja

## Vedlegg

 Oversiktsplan og kostnadsoverslag Natursti Brekken.docx (Prosjektbeskrivelse)

 Utdrag av rapport mulighetsstudie og forprosjektering Skardsfjella og Hyllingsdalen.docx

☞ (Prosjektbeskrivelse)

 **Marit Sophie Berger for STATSFORVALTEREN I TRØNDELAG**

---

Lvert 09.01.2025

Midler til tiltak i verneområder (kap 1420 post 31) - 2025

Pri.	Navn	Status	Innvilget beløp	Øk. ansvarlig	Kommentar
1	Temaplakater			Forvaltningsmyndighet	
2	Innfallsport Stugudal camping og Ås i Tydal			Forvaltningsmyndighet	
3	Natursti rundt Haugatjønnna i Brekken			Forvaltningsmyndighet	
4	Skjøtsel av prioriterte setervoller			Forvaltningsmyndighet	
5	Samlet pott	OK - inngår i pott	650 000	Forvaltningsmyndighet	
Antall: 5			650 000		



## BEHOVSINNMELDING STATSFORVALTEREN - 2025

Organisasjonsnummer: 974764350

Foretaksnavn STATSFORVALTEREN I TRØNDELAG

Adresse: Strandvegen 38, 7713 STEINKJER

E-postadresse: marit.berger@statsforvalteren.no

### Kontaktperson

Navn: Marit Sophie Berger

Telefonnummer: +4773199220

E-postadresse: marit.berger@statsforvalteren.no

### Utfyller

Navn: Marit Sophie Berger

Mottaker: Miljødirektoratet

SØKNAD

REFERANSENR.: 25S386A4

## Om søknaden

Er søker verneområdeforvalter eller statsforvalter? Verneområdeforvalter

Hvilken statsforvalter hører du til? Statsforvalteren i Trøndelag

## Tiltak

Oversikt over alle tiltak					
Navn	Kapittelpost	Fagområde	Kostnadsart	Ansvarlig	Beløp
Drift av verneområdestyre 2025	142021 - 21-post Spesielle driftsutgifter Miljødirektoratet	Forvaltning verneområder	Driftskostnader, Kjøp av tjenester	Marit Sophie Berger	263 000
Grunnstøtte	142021 - 21-post Spesielle driftsutgifter Miljødirektoratet	Forvaltning verneområder	Driftskostnader, Kjøp av tjenester	Marit Sophie Berger	50 000
					313 000

## Drift av verneområdestyre 2025

Navn på tildeling/prosjekt/tiltak: Drift av verneområdestyre 2025

Beskrivelse av tildeling/prosjekt/tiltak:

Dette gjelder Verneområdestyret for Skardsfjella og Hyllingsdalen. Det vises til vedlagt budsjett. Styret består av 5 medlemmer og det legges opp til 4 styremøter hvorav ett er dialogmøte med rådgivende utvalg

og ett er todagens møte med 2 overnattinger og befaring. Det ble meldt inn et mindreforbruk i 2024 som følge av at siste møte ble utsatt. Møtehonorer for dette vil bli utbetalt i 2025 og det er lagt inn en kostnad på 10 000 til dette i årets budsjett. I tillegg er det lagt inn ekstra kostnader som følge av fysisk styreledersamling i Trøndelag i januar.

**Referanse til tildelingsbrev/VØI:**

**Kapittelpost:** 142021 - 21-post Spesielle driftsutgifter Miljødirektoratet

**Fagområde:** Forvaltning verneområder

**Underområde:** Drift av nasjonalpark- og verneområdestyrer

**Kostnadsart:**

- Driftskostnader
- Kjøp av tjenester

**Ansvarlig saksbehandler hos statsforvalteren:** Marit Sophie Berger

**Omsøkt beløp:** Kr 263 000

**Er tiltaket flerårig?** Ja

**I hvor mange år har aktiviteten pågått:** Mer enn 5 år

**Når forventes aktiviteten å avsluttes:** Løpende aktivitet

**For tidligere år har det på tiltaket blitt brukt midler:** På nivå med årets beløp

**Er tiltaket geografisk nærliggende relevante verneområder, naturtyper, leveområder for trua arter etc.:**

Nei / Ikke relevant

## **Grunnstøtte**

**Navn på tildeling/prosjekt/tiltak:** Grunnstøtte

**Beskrivelse av tildeling/prosjekt/tiltak:**

Dette gjelder utgifter til drift og vedlikehold av innfallsporter og andre installasjoner som verneområdestyret har ansvaret for. Fra og med i 2024 har det blitt tildelt et fast beløp til styrene uten nærmere søknad.

Verneområdestyret for Skardsfjella og Hyllingsdalen fikk tildelt kr 50 000,- i 2024.

**Referanse til tildelingsbrev/VØI:**

**Kapittelpost:** 142021 - 21-post Spesielle driftsutgifter Miljødirektoratet

**Fagområde:** Forvaltning verneområder

**Underområde:** Drift av nasjonalpark- og verneområdestyrer

**Kostnadsart:**

- Driftskostnader
- Kjøp av tjenester

**Ansvarlig saksbehandler hos statsforvalteren:** Marit Sophie Berger

**Omsøkt beløp:** Kr 50 000

**Er tiltaket flerårig?** Ja


**I hvor mange år har aktiviteten pågått:** 1 år

**Når forventes aktiviteten å avsluttes:** Løpende aktivitet

**For tidligere år har det på tiltaket blitt brukt midler:** På nivå med årets beløp

Er tiltaket geografisk nærliggende relevante verneområder, naturtyper, leveområder for trua arter etc.:  
Nei / Ikke relevant

## Vedlegg

 Budsjettering SkHy 2025.pdf (Utgiftsoversikt)

 **Marit Sophie Berger for STATSFORVALTEREN I TRØNDELAG**

---

Levert 09.01.2025

## Behovsinnmelding statsforvalteren - 2025

Navn	Status	Innvilget beløp	Kommentar
Drift av verneområdestyre 2025	Innvilget	240 000	
Grunnstøtte	Innvilget	50 000	
		290 000	

Dato: 03.03.2025

Utvalg	Utvalgssak	Møtedato
Verneområdestyret for Skardsfjella og Hyllingsdalen	11/2025	11.03.2025

## Behandling av søknad om dispensasjon for motorferdsel i henhold til tiltaksplan 2025-26/27- Fjellredningsgruppa Norsk folkehjelp Tydal

### Vedlegg

- 1 Søknad dispensasjon for tiltaksplan Skarsdfjella Hyllingsdalen 28.02.2025.pdf
- 2 Fjellredninga Tydal tiltaksplan operative forhold 2024-2027 28.02.2025.pdf
- 3 Svar fra Miljødirektoratet på spørsmål om redningstjenestens bruk av motorferdsel i verneområder

### Forvalters innstilling

*Verneområdestyret for Skardsfjella og Hyllingsdalen gir Fjellredningsgruppa - Norsk Folkehjelp Tydal tillatelse til bruk av snøscooter, i forbindelse med forberedende tiltak/øvingskjøring for redningstjeneste i Skardsfjella og Hyllingsdalen landskapsvernområde i Tydal kommune, på følgende vilkår:*

1. *Tillatelsen gjelder for en andel av inntil 15 tiltak med fra 1 – 4 snøscootere, beskrevet i godkjent tiltaks- og øvingsplan, per vintersesong i vintersesongene 2025, 2025/26 og 2026/27.*
2. *Motorferdselen skal i hovedsak følge kjøretrasèer vist i kartvedlegg i saken.*
3. *Tillatelsen gjelder for medlemmer av Fjellredningsgruppa – Norsk Folkehjelp Tydal og deres samarbeidspartnere, når disse opererer i samvirke med Fjellredningsgruppa i Tydal. Alle skal være uniformerte og må kunne dokumentere gyldig tillatelse ved kontroll.*
4. *Kjøringen må skje med hensyn til naturmiljø, reindrift og friluftsliv. Forstyrrelse av sensitive arter, reir og hi må unngås. Distriktslederne i berørte reinbeitedistrikt må kontaktes ved gjennomføring av tiltak/øvingskjøring for å unngå unødig forstyrrelse av rein.*
5. *Det forutsettes at Trøndelag politidistrikt godkjenner tiltaks- og øvingsplanen.*
6. *Det gjennomføres et årlig evalueringsmøte mellom nasjonalparkforvaltningen, Fjellredningen, reinbeitedistriktet og politiet etter endt sesong.*

*Denne tillatelsen er gitt i medhold forskrift om vern av Skardsfjella og Hyllingsdalen landskapsvernområde, § 3 punkt 5.3 bokstav a.*

*Brudd på bestemmelsene i verneforskriftene eller vilkår i tillatelsen kan medføre straff.*

## Saksopplysninger

Fjellredningsgruppa Norsk Folkehjelp Tydal v/Odd Ivar Ekker har søkt om dispensasjon for motorferdsel med snøscooter for vintersesongene 2024/25, 25/26 og 26/27 i henhold til vedlagt tiltaksplan for samme periode.

Tiltaksplanen gjelder for fjellområdene i og utenfor verneområder i Tydal kommune, samt naturlig tilstøtende fjellområder utenfor Tydal kommune.

Planen omfatter følgende tiltak forhold:

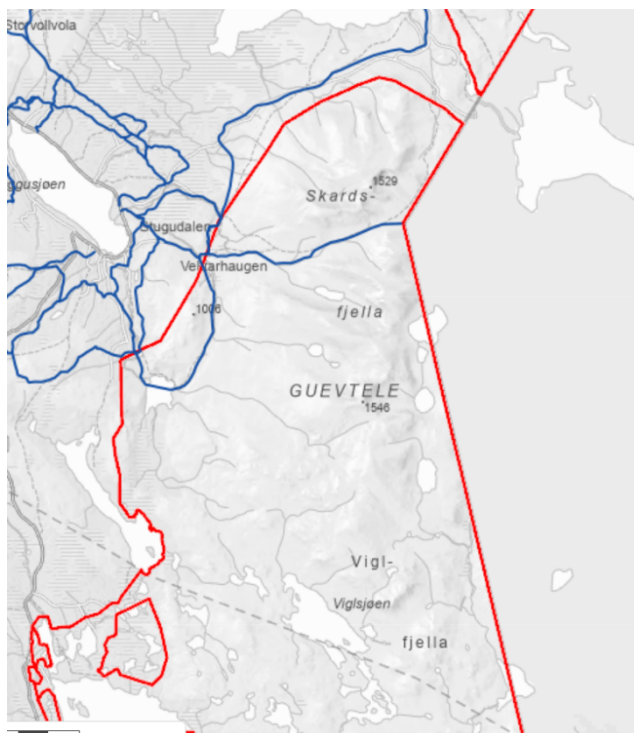
- Operative forhold og tiltak som er nødvendige for å sikre mannskapenes kjennskap til lokale forhold slik at HMS og egensikkerhet under skarpe oppdrag kan ivaretas selv under krevende vær- og føreforhold.
- Forebyggende redningsarbeid – herunder tilsyn/bruk av fremskutt depot Esna.
- Nødvendig dekningskontroll ift. operativt samband/nødnett.

Det anslås gjennomføring av inntil 15 tiltak i verneområdene der 1-4 kjøretøy benyttes i hvert tiltak. Det er ikke beskrevet hvor mange tiltak det er snakk om i det enkelte verneområdet.

Primærruter/traseer innenfor Skardsfjella og Hyllingsdalen landskapsvernområde er beskrevet slik i planen:

- Stakede vinterruter
- Fra Nedalen
- Via Skarddøra
- Møsjødalen innover mot Vigelsjøen/Hyddsjøen

Det er ikke lagt ved kart i søknaden. Tilsvarende søknad er behandlet av Nasjonalparkstyret for Skarvan og Roltdalen og Sylan. I forbindelse med behandlingen der, ble det etterspurt kart med inntegnet traseer. Fjellredningen svarte at det ville være vanskelig å lite formålstjenlig å fastsette faste ruter på et kart med bakgrunn i de oppgaver redningstjenesten skal håndtere.



*Kartet viser nordre del av verneområdet som ligger i Tydal kommune. I kartet er grense for Skardsfjella og Hyllingsdalen landskapsvernområde markert med rød strek, og skiløyper som ligger inne på turrutebasen er markert med blå strek. Det er ingen fast løypetrase sørover fra Møsjøen til Vigelsjøen og Hyddsjøen*

Før gjennomføring av tiltak skal operativ leder i Fjellredningen i Tydal varsle politiets operasjonssentral i henhold til avtalt varslingsrutine. Mannskapet som deltar skal være uniformerte.

Varselet skal inneholde informasjon om:

- Aktuelt område
- Antall personer
- Estimert tidspunkt for avslutning av tiltak.

Når det gjelder andre øvelser i verneområdet, skal slike omsøkes og godkjennes av vernemyndigheten før gjennomføring.

Det legges opp til en rutine for evaluering av tiltaksplanen på et årlig møte der ledelsen i fjellredningsgruppa, politiet, nasjonalparkforvaltningen og beredskapsansvarlig i Tydal kommune. På møte skal følgende tema være gjennomgående.

Fjellredningen i Tydal har tidligere hatt tillatelse til motorferdsel ved gjennomføring av øvingsplan, men denne utløp i 2018. Fjellredningen har etter dette valgt å ikke søke, da de har vært av den oppfatning at deres tiltak ikke er søknadspliktige etter verneforskriftene. Manglende tillatelse ble oppdaget av forvaltningen i 2022 og det har vært en lang prosess med avklaringer rundt hva som er søknadspliktige tiltak for redningstjenesten.

Miljødirektoratet har i eget brev gitt en oppklaring i de forhold som er søknadspliktig i tiltaksplanen til Fjellredningsgruppa Norsk Folkehjelp Tydal. Dette er vedlagt.

### Lovgrunnlaget

*Verneforskriften for Skardsfjella og Hyllingsdalen.*

§ 3 pkt 5.2a : motorferdsel i forbindelse med operativ virksomhet (akutte hendelser med fare for liv og helse), er tillatt.

§ 3 pkt 5.3.a: øvingskjøring til samme formål som i pkt.5.2.a, er søknadspliktig

[Statlige retningslinjer om redningstjenestens bruk av snøskuter i utmark og i verneområder](#) definerer hva som er operativ virksomhet.

*Forvaltningsplanens retningslinjer* bygger på de statlige retningslinjene.

### **Vurdering**

#### Generelle vurderinger

Verneforvaltningen er positiv til redningstjenestens virksomhet. Redningstjenestene bidrar til bedre beredskap og sikkerhet til besøkende i verneområdene.

Verneforvaltningen ønsker samarbeid med politiet og redningstjenestene for å få bedre kunnskapsgrunnlag om sikkerhet og beredskap i verneområdene. Det er derfor positivt at det legges opp til rutiner for evaluering og årlige evalueringsmøter.

Stedfestet informasjon og erfarings- og kunnskapsdeling om ulike naturverdier, risikofaktorer, fareområder og dekningsforhold for nødnett vil kunne komme både redningstjenesten, politiet, nasjonalparkforvaltningen og besøkende til gode.

Gjennom systematisk arbeid med kartfesting av akutte hendelser, aktuelle kjøretrasèer ved utrykning, ulike fareområder (usikker is, ras m.m.) og ferdselsmønster vil kunnskapen bli offentlig tilgjengelig og samfunnsnyttens øker.

Grenseoverskridende samarbeid med svensk fjellredning er også positivt, og bidrar til mer helhetlig beredskaps- og sikkerhetsarbeid i felles fjellområder. Men svensk fjellredning har ikke direkte tillatelse til motorferdsel i verneområdene på norsk side. Deres aktivitet som samarbeidspart til Fjellredningsgruppa i Tydal, må forankres i godkjent tiltaks- og øvingsplan og i tillatelse fra verneområdestyret. Ved kontroll fra naturoppsyn, må både norsk og svensk redningstjeneste kunne dokumentere gyldig tillatelse til motorferdsel.

### Vurdering av søknad – statlige retningslinjer og retningslinjer i forvaltningsplanen

Hva som er operativ virksomhet (akutte hendelser med fare for liv og helse), og hva som er øvingsvirksomhet, er definert i statlige retningslinjer datert 15.05.2020. Miljødirektoratet har i eget brev datert 03.04.2024 avklart dette konkret for denne saken.

Tiltakene som beskrives i tiltaks- og øvingsplanen til Fjellredningsgruppa i Tydal i kapittel 3.1, er søknadspliktige i verneområdene.

I forvaltningsplanen for Skardsfjella og Hyllingsdalen landskapsvernområde heter det at øvingskjøring på snøskuter for generelt å trene på ulike typer terreng skal foregå utenfor verneområdene. Tillatelse skal som hovedregel bare gis til øvingskjøring og kjentmannskjøring som er ledd i en øvingsplan. Dersom øvingsplanen er forankret hos Norsk Folkehjelp (eller annen større redningsorganisasjon), og planen er i samsvar med vurderinger fra lokal redningssentral, skal forvaltningsmyndigheten normalt gi tillatelse til kjøring som omsøkt i planen, så fremt dette ikke vil stride mot vernevedtakets formål og ikke vil påvirke verneverdiene nevneverdig.

Tiltaks- og øvelsesplanen beskriver formål, tiltak, omfang og hvilken gruppe(r) planen omfatter. Planen beskriver til en viss grad hvor tiltakene skal gjennomføres.

Planen gir ingen opplysninger om når tiltakene skal gjennomføres i vintersesongen. Tiltak/øving knyttet til spesielle snø- og isforhold er situasjonsbestemte og dermed vanskelig å tidfeste. Politiet har anledning til å gjennomføre egne sikringstiltak og om nødvendig sperre av eller skilte områder med særlig rasfare eller isforhold utenom det vanlige. Dersom slike tiltak er aktuelt i verneområdene som nasjonalparkstyret forvalter, melder politiet fra til forvaltningsmyndigheten jf. statlige retningslinjer.

Det vurderes som hensiktsmessig at tiltak gjennomføres i forkant av ferier (vinterferie/påske/perioder med høye besøkstall). En slik praksis vil gi nødvendig kunnskap om lokale forhold, uten å påvirke friluftslivet direkte, slik at besøkende kan oppleve stillhet og ro, uten motorferdsel.

### Vurderinger etter naturmangfoldloven §§ 8 – 12

#### *§ 8 - kunnskapsgrunnlaget*

Motorferdsel er i utgangspunktet forbudt i verneområdet, men anerkjente nytteformål kan få tillatelse. Redningstjenesten sin virksomhet, beskrevet i godkjent øvingsplan,



vurderes som strengt nødvendig motorferdsel i statlige retningslinjer. Friluftsliv er en del av verneformålet i verneforskriftene for Skardsfjella og Hyllingsdalen landskapsvernområde. Redningstjenesten sin virksomhet styrker beredskap og sikkerhet for besøkende i verneområdet. Motorferdselen til redningstjenesten knyttes i all hovedsak til de etablerte vinterrutene i Skardøra, ved Væktarhaugene, Gråsida og i Møsjødalen. I tillegg beskrives kjøring videre sørover fra Møsjøen og til Viglsjøen og Hyddsjøen.

På grunn av hensynet til forstyrrelse av sårbare arter, sårbare naturtyper, reindrift og opplevelsen av stillhet og uberørt natur, må motorferdsel begrenses i verneområdene. Dette gjelder også for redningstjenesten.

Om vinteren lever dyrene på sparebluss og tærer på energilagrene. Allerede i februar/mars begynner hekketiden til enkelte rovfugler, og i mars/april trekker reinflokkene gjennom område tilbake til kalvingsområdene sine. I tillegg kan det gå rein i område hele vinteren. God dialog med reinbeitedistriktene, Gåebrien sijte og Saanti sijte, er derfor nødvendig. Redningstjenestens aktiviteter og kjøretrasèer må tilpasses verneverdiene for å unngå/ redusere negativ påvirkning.

#### *§ 9 – føre var prinsippet*

Føre-var prinsippet vurderes ikke som relevant i denne saken, siden dispensasjon knyttes opp mot kjente kjøretrasèer. Øvingsplanen vurderes derfor å gi et godt nok kunnskapsgrunnlag til å behandle søknad om motorferdsel.

#### *§ 10 – økosystemtilnærming og samlet belastning*

Tiltakene til Fjellredningsgruppa i Tydal vil medføre fra 15-60 turer med snøscooter hver vintersesong. Hvor mange av disse som berører Skardsfjella og Hyllingsdalen er ikke oppgitt.

Retningslinjer i vedtatt forvaltningsplan tilsier at motorferdselen skal begrenses til det nødvendige, behovsprøves og holdes på et minimum. Av den grunn må redningstjenestens øvingsvirksomhet primært legges utenfor verneområdene. Aktiviteten som likevel må skje i verneområdene, må koordineres, beskrives og stedfestes slik at forvaltningsmyndigheten har mulighet til å ivareta også andre verneinteresser.

#### *§ 11 – kostnadene ved miljøforringelse skal bæres av tiltakshaver*

For å unngå unødige forstyrrelser fra redningstjenestenes virksomhet på verneverdier, må øvingsplan være i tråd med vedtatte retningslinjer, og tillatelse innhentes fra verneområdestyret. Øvingsplanene til de ulike redningstjenestene bør også koordineres, slik at aktiviteten i verneområdene gir størst mulig samfunnsnytte og minst mulig negativ påvirkning på verneverdier.

#### *§ 12 – miljøforsvarlige teknikker og driftsmetoder*

Gode øvingsplaner med evalueringsmøter hvert år, gir grunnlag for flerårig tillatelse, samtidig som det gir nyttig erfaringsbasert lokalkunnskap om områdene, som kan videreføres og formidles i et langsiktig beredskapsperspektiv. Systematisk kartfesting av områder hvor det er dekningskontroll (nødnett), hvor det er utført dekningskontroll og hvor det er behov for dekningskontroll, vil også være med på å øke nytteverdien for samfunnet, fra redningstjenestens motorferdsel i verneområdene.

Søknad og øvingsplan gir også forvaltningsmyndigheten mulighet til å stille vilkår som ivaretar sårbart dyreliv. Aktivitet tidlig på vinteren vil gi mindre forstyrrelser fra motorferdsel på dyrelivet enn aktivitet på seinvinteren. Høytidsdager og ferier bør unngås, slik at besøkende kan få naturopplevelser og ro, uten forstyrrelser fra motorferdsel.

All aktivitet som kan legges utenfor verneområdene, skal legges utenfor verneområdene.



# NORSK FOLKEHJELP TYDAL FJELLREDNINGEN TYDAL



Dato: 28.02.2025

Deres ref.:

Vår ref.:

OIE

Verneområdestyret for Skardsfjella og Hyllingsdalen  
Postboks 2600

7734 Steinkjer

## SØKNAD OM DISPENSASJON FOR TILTAKSPLAN.

Vedlagt følger tiltaksplan for operative forhold for fjellredningsgruppa i Norsk Folkehjelp Tydal.

Vi søker med dette dispensasjon for tiltaksplanen slik den er fremlagt for Skardsfjella og Hyllingsdalen landskapsvernområde, og ber om en dispensasjon likelydende med dispensasjon gitt for de øvrige verneområdene i nasjonalparkstyrets møte 25.02.2025.

I forhold til tilsvarende søknad for områder underlagt styret for Skarvan og Roltdalen nasjonalpark, er tiltaksplanen endret under pkt 3.2 slik at den nå også omfatter områder/traseer underlagt verneområdet i Skardsfjella og Hyllingsdalen.

Politiet ved Per Ivar Olsen er orientert ved kopi av søknaden.

Med hilsen for Fjellredningsgruppa/Norsk Folkehjelp Tydal

Odd Ivar Ekker      (sign)  
leder

Alarmnummer:  
903 64 081

Bankkontonummer:  
4285 07 91435

Mail adresse:  
post@fjellredningen.no



# NORSK FOLKEHJELP TYDAL FJELLREDNINGEN TYDAL



## **1. Tiltaksplan operative forhold– Fjellredningsgruppa Norsk Folkehjelp Tydal – vintersesongene 2024/2025 – 2026/2027.**

Tiltaks- og øvelsesplanen er lagt opp for å ivareta HMS/egensikkerhet samt sikre og videreutvikle kompetansen til Fjellredningsgruppas medlemmer slik at de kan forestå øyeblikkelig innsats for å redde mennesker fra død og skader som følge av ulykkes- eller faresituasjoner.

Planen er lagt opp for å ivareta den tradisjonelle ferdselen langs etablerte ruter, samt den stadig økende ferdsel av ekstremkikjørere og skiturister som ferdes utenom tradisjonelle ruter.

Innsats i fjellområdene i Tydal kommune og tilstøtende fjellområder krever god oppdatert oversikt og kjennskap til terrengforhold, is, snøforhold og andre variabler for at mannskapene skal kunne ferdes med tilstrekkelig grad av egensikkerhet.

Av og til kan det være nødvendig med avsperring eller skilting av et særlig rasfarlig område, eller i områder med isforhold eller isgang helt utenom det vanlige.

Det er politiet som skal bedømme og avgjøre behov og omfang av slike sikringstiltak og besørge nødvendig iverksettelse. Dersom slike tiltak er aktuelt i verneområder, skal politiet melde fra til forvaltningsmyndighet og oppsyn om de beslutninger som politiet har truffet.

Operativ samtrening med fjellredningstjenesten vil være et nødvendig øvingsmoment for å sikre oppdragsløsning ved felles operativ innsats.

Denne aktiviteten er forankret i NORDRED (Det nordiske redningstjenestesamarbeidet) og Grenseredningsrådets avtaler for Mittskandinavia, og skal sørge for økt samfunnsikkerhet for personer som besøker fjellområdene samt ivareta HMS/egensikkerhet for redningsmannskapene.

Ferdsel skal skje i dialog med driftsleder hos reindriftsnæringa.

Alarmnummer:

903 64 081

Bankkontonummer:

4285 07 91435

Mail adresse:

post@fjellredningen.no

### **Tiltaksplanens varighet:**

Tiltaksplanen gjelder for 3 vintersesonger fra og med sesongen 2024/2025.

Planen skal revideres senest før vintersesongen 2027/2028.

Revisjonen gjøres i samarbeid mellom fjellredningsgruppa, politiet, kommunens beredskapsansvarlig og nasjonalparkforvaltningen.

Planen gjelder kun tiltak i vinterhalvåret – det vil si snødekt mark.

For verneområdene anslås et behov for ca 15 tiltak pr sesong, med mulighet for nærmere tilpasning ut fra vær- og snøforhold.

## **2. Tiltaksplanen gjelder for:**

Tiltaksplanen gjelder for operative medlemmer i fjellredningsgruppa i Norsk Folkehjelp Tydal under utøvelse av operative tiltak nevnt under dokumentets pkt 3.

Tiltaksplanen gjelder også for eventuelle samarbeidsparter innen redningstjenesten under samvirke med fjellredningsgruppa i Tydal.

Operativ leder vil på forespørsel oversende oppdatert liste over mannskaper i fjellredningsgruppa Tydal til politiet.

## **3. Tiltaksplan operative tiltak/forhold:**

Tiltaksplanen gjelder alle operative tiltak i og utenfor verneområder i Tydal kommune, samt naturlig tilstøtende fjellområder utenfor Tydal kommune.

Gjennomføring av operative tiltak hjemles i lov om motorferdsel §4a, og omfatter følgende typer tiltak/forhold:

### **3.1 Planen omfatter følgende tiltak/forhold:**

- Operative forhold og tiltak som er nødvendige for å sikre mannskapenes kjennskap til lokale forhold slik at HMS og egensikkerhet under skarpe oppdrag kan ivaretas selv under krevende vær- og føreforhold.
- Forebyggende redningsarbeid – herunder tilsyn/bruk av fremskutt depot Esna.
- Nødvendig dekningskontroll ift operativt samband/Nødnett.

### **3.2 Verneområder og adkomstruter**

Primærruter/traseer for adkomst til verneområdene er beskrevet for det enkelte verneområde under.

Prefererte adkomstruter kan fravikes ved behov.

#### **Sylan landskapsvernområde:**

- Stakede vinterruter.
- Fra Nedalen.
- Fra Essandområdet.
- Syltjønna fra vinterstakinga.

#### **Sankkjølen naturreservat:**

- Stakede vinterruter og høyspentlinja mot Sverige.
- Via Essandområdet.

#### **Skarvan og Roltdalen nasjonalpark:**

- Stakede vinterruter.
- Via Fongskaret/Aunemarka.

#### **Stråsjøen og Prestøyen naturreservat:**

- Stakede vinterruter.
- Via Skarvan og Roltdalen nasjonalpark.

#### **Skardsfjella og Hyllingsdalen landskapsvernområde:**

- Stakede vinterruter
- Fra Nedalen
- Via Skardøra
- Møsjødalen innover mot Vigelsjøen/Hyddsjøen

## **4.Rutiner for gjennomføring av operative tiltak:**

Tiltak beskrevet under punkt 4 skal gjennomføres i henhold til følgende rutiner:

4.1 Mannskapene skal bære uniform tilhørende fjellredningsgruppa Tydal , og tilhøre den til enhver tid definerte fjellredningsgruppa. Eventuelle samarbeidspartnere som deltar under operative tiltak skal bære egen uniform.

- 4.2 Antall enheter tilknyttet tiltak av denne kategorien settes primært til 1-4 personer/kjøretøyer.
- 4.3 Mannskapene skal medbringe samband og personlig førstehjelpsutstyr. Transportkjelke kan fravikes dersom føreforhold eller andre operative forhold tilsier det.
- 4.4 Operativ leder skal varsle politiets operasjonssentral iht avtalt varslingsrutine før tiltaket iverksettes.
- Varslet skal inneholde informasjon om aktuelt område for tiltaket, antall personer og estimert tidspunkt for avslutning.

## **5. Tiltaksplan øvelser:**

### **Utenfor verneområder:**

Planlagte øvelser skal primært gjennomføres i Tydal kommune og utenfor verneområder.

Dette gjelder både egne lagsøvelser, samvirkeøvelser med andre redningsetater og frivillige aktører tilsluttet FORF.

Når øvelser er fastsatt, skal varsel gis til kommunen og politiet. Varselet skal inneholde informasjon om tidspunkt, øvingsområde og omfang/antall deltagere.

### **Øvelser i verneområder:**

Dersom det oppstår behov for å gjennomføre øvelser i verneområder, skal øvelsen omsøkes og godkjennes av vernemyndighetene før gjennomføring.

### **Samvirke/øvelser med lokalt politi:**

I dialog med politikontakt skal det primært gjennomføres en samvirkeøvelse med lokale innsatsledere fra politiet hver vintersesong.

## **6. Rutiner for evaluering av tiltaksplanens operative forhold:**

Etter hver vintersesong skal det gjennomføres et evalueringsmøte mellom ledelsen i fjellredningsgruppa, politiet, nasjonalparkforvaltningen og beredskapsansvarlig i Tydal kommune.

Politiet er ansvarlig for innkalling og gjennomføring av møtet.

På disse møtene skal følgende tema være gjennomgående:

- Ferdsel i verneområder siste sesong.
- Erfaringer fra alle parter i forhold til tiltaksplanen og gjennomføring av tiltakene.
- Behov for endringer av tiltaksplanen/opplegget.



Nasjonalparkstyret for Skarvan og Roltdalen og Sylan  
Postboks 2600  
7734 STEINKJER

Trondheim, 03.04.2024

Deres ref.:  
2022/9882

Vår ref. (bes oppgitt ved svar):  
2024/446

Saksbehandler:  
Tone Lise Alstad Eid

## Spørsmål om motorferdsel i verneområder i forbindelse med redningstjeneste

Viser til brev av 10.01.2024 med spørsmål om avklaring av juridiske forutsetninger i forbindelse med tiltaksplan for Fjellredningsgruppa Norsk Folkehjelp i Tydal 2023-2026.

Spørsmålet er hvilken aktivitet som kan regnes som operativ virksomhet, og hvor bruk av motorferdsel er direkte tillatt, og hvilken aktivitet som regnes som søknadspliktig øvingskjøring.

I de fleste verneforskriftene er det gjort direkte unntak fra motorferdselsforbudet for militær operativ virksomhet, politi-, rednings-, brannvern- og oppsynsoppgaver, samt gjennomføring av skjøtsels- og forvaltningsoppgaver bestemt av forvaltningsmyndigheten. Dette er en standardisert bestemmelse som tas inn i alle nye verneforskrifter. Unntaket gjelder ikke øvingsvirksomhet, som krever særskilt tillatelse fra forvaltningsmyndigheten, jf. bla. verneforskriften for Skarvan og Roltdalen nasjonalpark § 3 nr. 6.3 bokstav a.

I brev av 15. mai 2020 fra Klima- og miljødepartementet med retningslinjer om redningstjenestens bruk av snøskuter i utmark og i verneområder er det lagt til grunn at for at redningsaksjoner kan gjennomføres så effektivt og sikkert som mulig, skal det legges til rette for at organisasjonene kan drive øvingskjøring med snøscooter i områder hvor det kan forventes mulige redningsaksjoner.

Det fremgår av retningslinjene punkt 4 at:

*"Med øvingskjøring menes nødvendig kjøring med snøscooter under organisert redningsøvelse. Grunnopplæring i bruk av snøscooter inngår ikke i dette.*

*Øvingskjøringen skal ivareta behovene som den enkelte organisasjon har, slik at de kan gjennomføre en effektiv redningsaksjon med høy sikkerhet for egne mannskaper. Samtidig skal øving skje på en måte som ivaretar hensynet til naturmangfold, friluftsliv og naturopplevelser. Dette er særlig viktig innenfor verneområder, der områdets verneverdier skal beskyttes. All øvingsvirksomhet som kan legges utenfor et verneområde, **skal** derfor foregå utenfor verneområdet."*

Det fremgår videre at det innenfor verneområder er et overordnet mål å redusere motorisert ferdsel til et minimum, derfor skal slik ferdsel begrenses til det som er strengt nødvendig, men at redningstjenesten, for å være i stand til å redde liv og ivareta egen sikkerhet ved redningsoperasjoner, til en viss grad vil være avhengige av mulighet for øvingskjøring og i praksis særlig kjøring for å bli kjent ("kjentmannskjøring"). Øvingskjøring og kjentmannskjøring innenfor et verneområde kan skje dersom det gis dispensasjon fra verneforskriften.

Det er i retningslinjene lagt til grunn at forvaltningsmyndigheten som hovedregel bare skal kunne gi dispensasjon til øvingskjøring og kjentmannskjøring som er ledd i en øvingsplan.

En øvingsplan eller en tiltaksplan kan ikke erstatte en dispensasjon.

Det fremgår av retningslinjene at innenfor berørte verneområder vil øvingsplanene danne grunnlaget for søknader om dispensasjon til øvingskjøring.

I brev av 10.01.2024 er det vist til Tiltaksplan for Fjellredningsgruppa Norsk Folkehjelp Tydal for vintersesongene 2023-2026. Planen omfatter blant annet:

- tiltak som er nødvendige for å sikre mannskapenes kjennskap til lokale forhold slik at HMS og egensikkerhet under skarpe forhold kan ivaretas selv under krevende- vær og føreforhold
- forebyggende redningsarbeid – herunder tilsyn/bruk av fremskutt depot Esna.
- nødvendig dekningskontroll ift. operativt samband /Nødnett

Disse aktivitetene omfattes ikke av unntaket for operativ redningstjeneste, jf. retningslinjene fra Klima- og miljødepartementet. Motorferdsel i forbindelse med disse aktivitetene krever derfor dispensasjon etter verneforskriftene for aktuelle områder. Forvaltningsmyndigheten kan gi flerårige dispensasjoner for å dekke behov som er påpekt i øvingsplan/tiltaksplan.

Hilsen  
Miljødirektoratet

*Dette dokumentet er elektronisk godkjent*

Terje Qvam  
seksjonsleder

Tone Lise Alstad Eid  
seksjonsleder

Arkivsaksnr: 2025/12

Saksbehandler: Marit Sophie Berger

Dato: 27.02.2025

Utvalg	Utvalgssak	Møtedato
Verneområdestyret for Skardsfjella og Hyllingsdalen	12/2025	11.03.2025

## **Deltagelse i prosjekt - klimadrevet endring av økologi og økosystemtjenester i norske nasjonalparker - forvaltningsstrategier - Stiftelsen Nansen senter for miljø og fjernmåling**

### Vedlegg

- 1 CLIMPACT\_sammendrag\_NERSC\_Richard Davy
- 2 CLIM-PACT proposal summary - Richard Davy - presentasjon
- 3 Verneområdestyret for Skardsfjella og Hyllingsdalen - deltagelse i CLIMPACT

### **Forvalters innstilling**

Verneområdestyret for Skardsfjella og Hyllingsdalen ønsker å delta i det 4-årige prosjekt (Tier 1) om klimadrevet endring av økologi og økosystemtjenester i norske nasjonalparker i regi av Stiftelsen Nansen senter for miljø og fjernmåling, NERSC. Nasjonalparkforvalter gir tilbakemelding til NERSC innen 26.02.2025.

Tema om klimaendringenes påvirkning på verneverdier i verneområdene tas i dialogmøte med rådgivende utvalg og administrativt utvalg 09.05.2025.

### **Saksopplysninger**

Nasjonalparkforvaltere i Trøndelag ble orientert om et aktuelt forskningsprosjekt i felles forvaltermøte på teams 17.02.2025. Forskningsgruppa ønsker å utvikle adaptive forvaltningsstrategier sammen med nasjonalparkforvaltere for å adressere og redusere risikoer for økosystem og økosystemtjenester i verneområder forårsaket av klimaendringer.

Det innebærer å identifisere viktige verneverdier som vil kunne bli påvirket av klimaendringer (fugleliv, dyreliv, naturtyper, besøkspress m.m). Ved hjelp av avanserte klimadata modellere framtidig risiko og sannsynlige scenarier, utvikle verktøy for å

visualisere sannsynlige endringer for økologi og økosystemtjenester som følge av klima og bidra til å utvikle tiltaksplaner skreddersydd for verneområdets behov.

Verneområdestyret for Skardsfjella og Hyllingsdalen vil kunne få konkrete tilbakemeldinger og forslag til løsninger/tiltak for sine verneområder. Det vil kunne gi et viktig kunnskapsgrunnlag og beslutningsstøtte i arbeidet med verneområdeforvaltningen framover, hvor hovedmålet er å ivareta verneformål og verneverdiene i verneområdene i et langsiktig perspektiv.

Prosjektet har budsjett til å dekke nasjonalparkforvaltnernes deltakelse i arbeidsmøter knyttet til prosjektet.

Dette innebærer følgende bruk av ressurser i 2026-2029:

- År 1 (2026):
  - Personlige workshops (2-3 dager) for å definere prioriteringer, justere mål og samle inn innspill.
  - Oppfølgingsmøter (2 timer, online) for tilbakemelding på innledende funn.
- År 2–3 (2027–2028):
  - 6-månedlige oppdateringer (3 timer, for det meste online med ett personlig møte) for å gjennomgå fremgang, dele verktøy og avgrense strategier.
- Siste år (2029):
  - Personlig workshop (2-3 dager) knyttet til å lage og fullføre handlingsplaner.

Ved fysiske møter vil prosjektet finne hensiktsmessige møtesteder, slik at nasjonalparkforvaltere fra ulike verneområder i Trøndelag kan møtes og delta. Det var en frist for tilbakemelding om deltakelse i prosjektet **innen 26. februar 2025**. Forvalter har derfor allerede meldt interesse på vegne av verneområdestyret, med forbehold om at styret gir sin støtte til dette

## Vurdering

Klimaendring er en av de store [påvirkningsfaktorene på naturmangfold](#) i dag. Kunnskap om verneverdier og økosystemtjenester i våre verneområder, som vil kunne påvirkes av klimaendringer, vil kunne gi et viktig kunnskapsgrunnlag og beslutningstøtte til nasjonalparkstyrets arbeid framover.

Modellering og visualisering av klimaendringers betydning for verneverdier og økosystemtjenester, vil kunne gi konkrete tilbakemeldinger med betydning for strategivalg og tiltak både i forvaltningsplaner og besøksstrategier.

Hva vil klimaendringer bety for smågnagere og fjellrevene i Skardsfjella og Hyllingsdalen? Hva vil skje med viktig naturtype knyttet til naturreservatene? Hvordan vil lengre vekstsesong og økt gjengroing kunne påvirke kulturmiljøet med setervoller og slåttemark? Hvordan vil klimaendringer kunne påvirke ulike brukerinteresser inkludert samisk reindrift?

Dette er noen av spørsmålene som vi trolig vil kunne få bedre svar på gjennom bruk av avansert klimamodellering av sannsynlige scenarier.

Prosjektet dekker kostnader til nasjonalparkforvaltnernes deltakelse i arbeidsmøter og reisekostnader knyttet til prosjektet. Tidsbruken for nasjonalparkforvalterne vurderes

som relevant og hensiktsmessig sett i lys av nytteverdien verneområdestyret vil kunne få fra prosjektet framover. For å få nødvendig innsikt, forståelse og utbytte av prosjektet, vurderes det som mest aktuelt å delta på arbeidsmøter og oppfølgingsmøter underveis i prosjektperioden. Prosjektet tar sikte på å starte opp i februar 2026.

Nasjonalparkstyret for Skarvan og Roltdalen og Sylan har allerede meldt sin interesse for prosjektet, og siden vi har felles forvaltningsknutepunkt er det naturlig at også Verneområdestyret for Skardsfjella og Hyllingsdalen deltar.

## **KLIM-PAKT: Klimadrevet endring av økologi og økosystemtjenester i norske nasjonalparker**

### **Hvem er vi?**

Vi er et team av forskere som spesialiserer seg på klimavitenskap (Richard Davy), økologi (Erik Kusch) og menneskelig geografi (Anna Sveinsdottir). Sammen har vi som mål å hjelpe nasjonalparker med å forberede seg på og tilpasse seg virkningene av klimaendringer.

### **Hva ønsker vi å oppnå?**

Vi ønsker å utvikle adaptive forvaltningsstrategier sammen med nasjonalparkforvaltere for å adressere og redusere risikoer for økosystemer og økosystemtjenester forårsaket av klimaendringer. Dette inkluderer:

- Samarbeide for å identifisere sentrale økologiske og sosiale bekymringer som påvirkes av klimaendringer (f.eks. fugleliv, vegetasjonsskifter, snødekke, besøkspress, tilgang til natur, rekreasjonsaktiviteter).
- Bruke avanserte klimadata til å modellere fremtidige risikoer og rekke plausible scenarier.
- Utvikle vitenskapelige verktøy for å visualisere scenarier for økologiske tjenester og økosystemtjenester under en rekke plausible klimafremtider.
- Bidra til å utvikle handlingsdyktige, robusthetsplaner skreddersydd til parkenes behov.

### **Hvor ser vi verdien for deg?**

- Skreddersydde løsninger: Vi vil fokusere på de spesifikke utfordringene parken din står overfor, og bidra til å ivareta det som betyr mest for samfunnet og besøkende.
- Vitenskapsbasert støtte: Utnytt banebrytende teknologier innen klimadata med høy oppløsning og økologisk ekspertise for å informere beslutninger.
- Kapasitetsbygging: Utvikle verktøy for å visualisere klima og økologiske endringer, og sammen utvikle strategier for å styrke parkens motstandskraft mot usikker fremtid.
- Finansieringsstøtte: Vi tilbyr et budsjett for å dekke de ansattes deltakelse i workshops og reisekostnader knyttet til prosjektet.

### **Hva trenger vi fra deg?**

Vi søker innspill, tid og ekspertise for å veilede forskningen vår og sikre at resultatene er praktiske, relevante og handlingsdyktige. Nærmere bestemt:

- År 1 (2026):
  - Personlige workshops (2-3 dager) for å definere prioriteringer, justere mål og samle inn innspill.
  - Oppfølgingsmøter (2 timer, online) for tilbakemelding på innledende funn.
- År 2–3 (2027–2028):
  - 6-månedlige oppdateringer (3 timer, for det meste online med 1 personlig møte) for å gjennomgå fremgang, dele verktøy og avgrense strategier.
- Siste år (2029):
  - Personlig workshop (2-3 dager) Ditt engasjement i å lage og fullføre handlingsplaner.

# CLIM-PACT

Helping National Parks to prepare for climate-change driven ecosystem and ecosystem service change

*Richard Davy*

*Senior scientist*



**NERSC**  
STIFTELSEN NANSEN SENTER  
FOR MILJØ OG FJERNMÅLING  
NANSENSENTERET • BERGEN • NORGE





# Developing climate change scenarios for **Reisa** and **Pasvik** parks

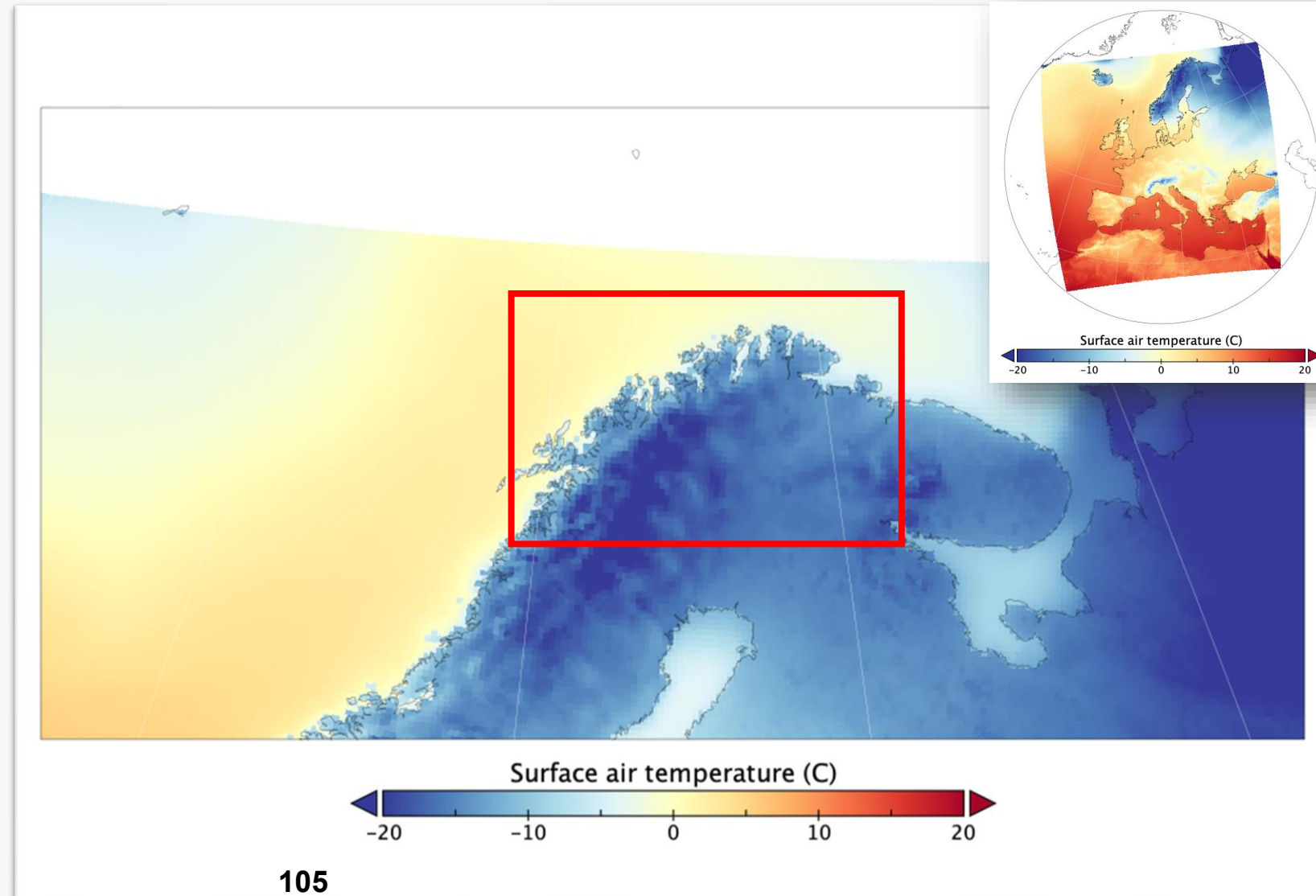
1. Identify priorities specific to each park
2. Identify climate drivers of these priorities
3. Match drivers to priorities
4. Diagnose range of scenarios for each climate driver

	Vegetation	Wildlife	People			
	Orchids	Old-growth forest	Arctic fox	Reindeer	Winter Access	Salmon fishing



# Developing climate change scenarios for **Reisa** and **Pasvik** parks

- **70 model simulations** of climate change
- Simulations cover 1900-2100
- Take averages over 500 km square region
- Gives robust view of regional **climate change**



# Developing climate change scenarios for Reisa and Pasvik parks

Consider three future periods:

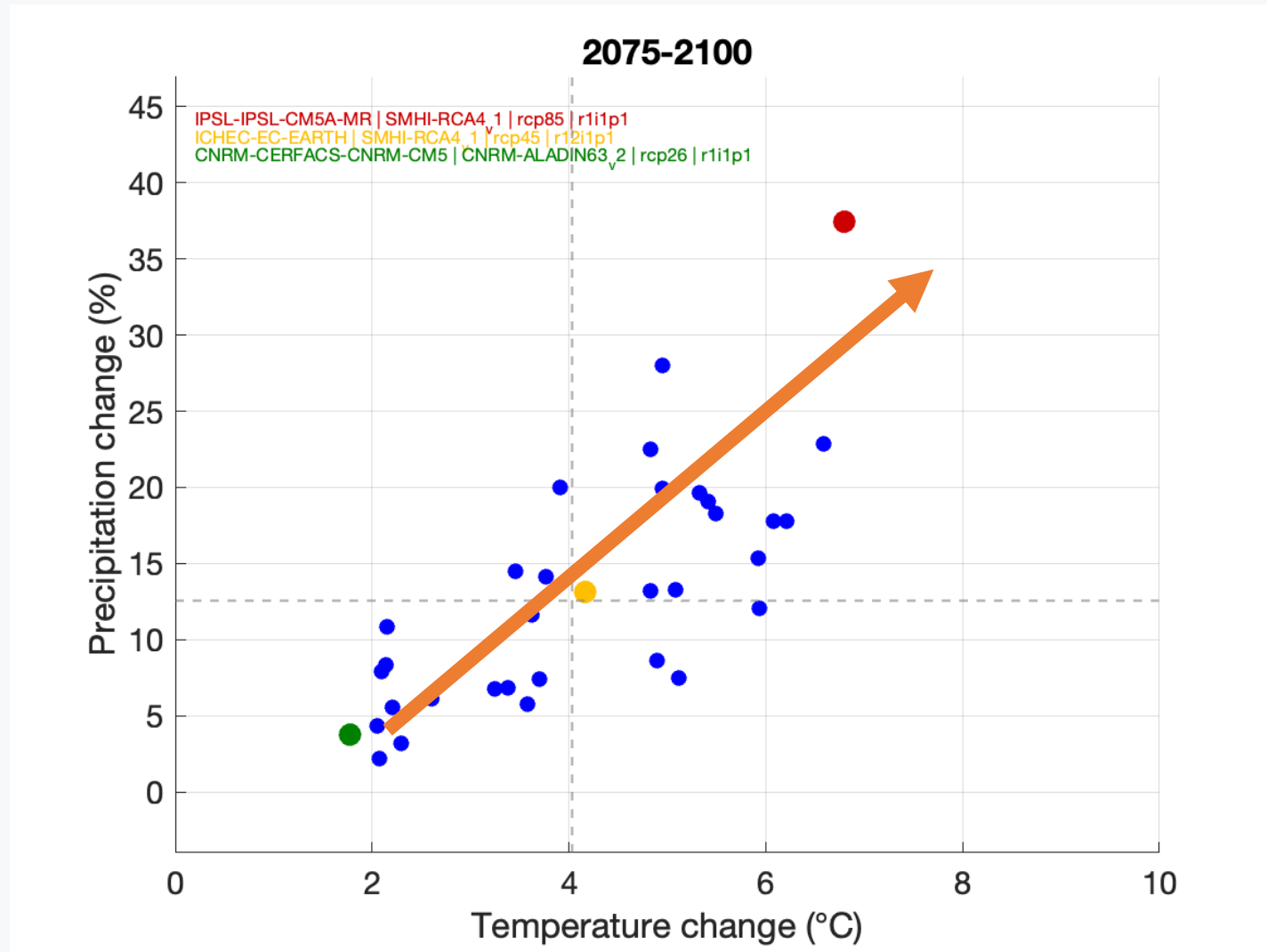
*Near future* (2024-2050)

*Mid-future* (2051-2075)

*Far-future* (2076-2100)

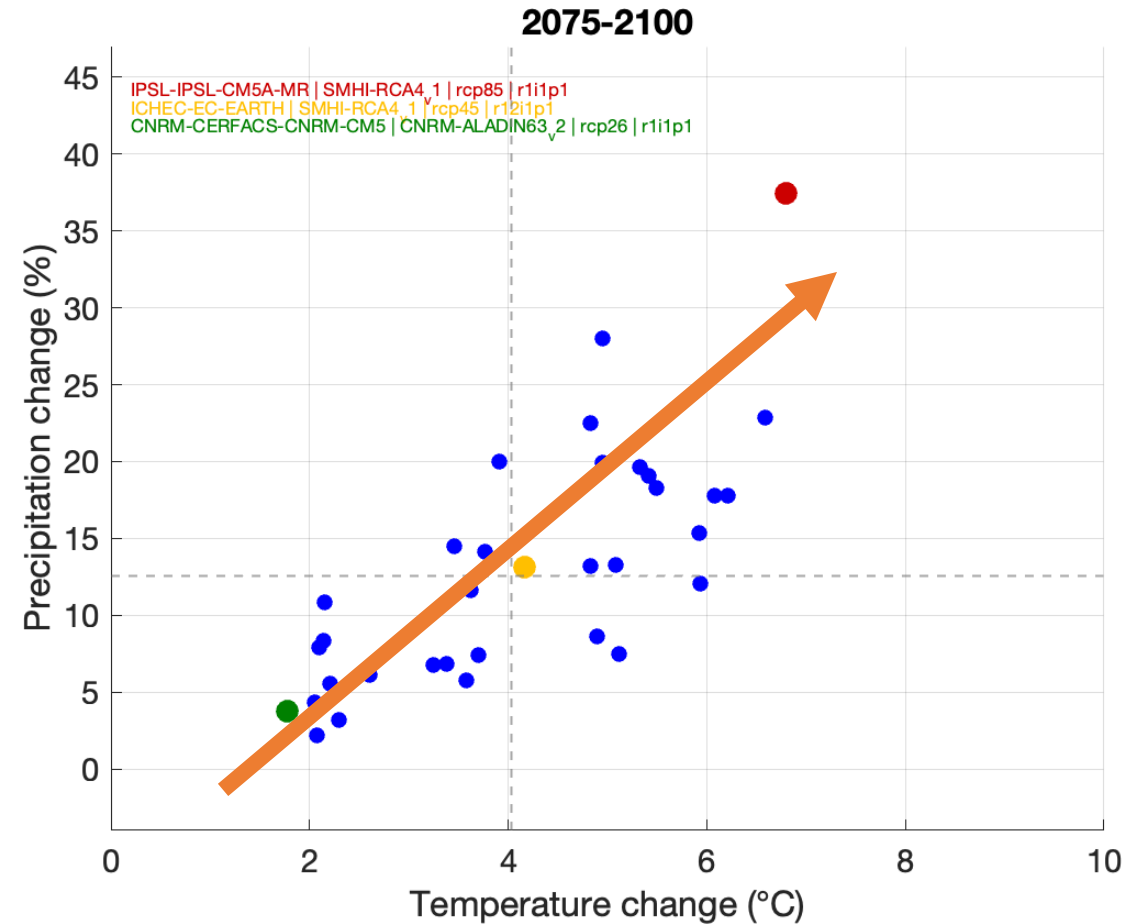
Diagnose **range of possible climate futures**

Select three cases for further analysis: “**warm-wet**”, “**cold-dry**”, and “**expected**”



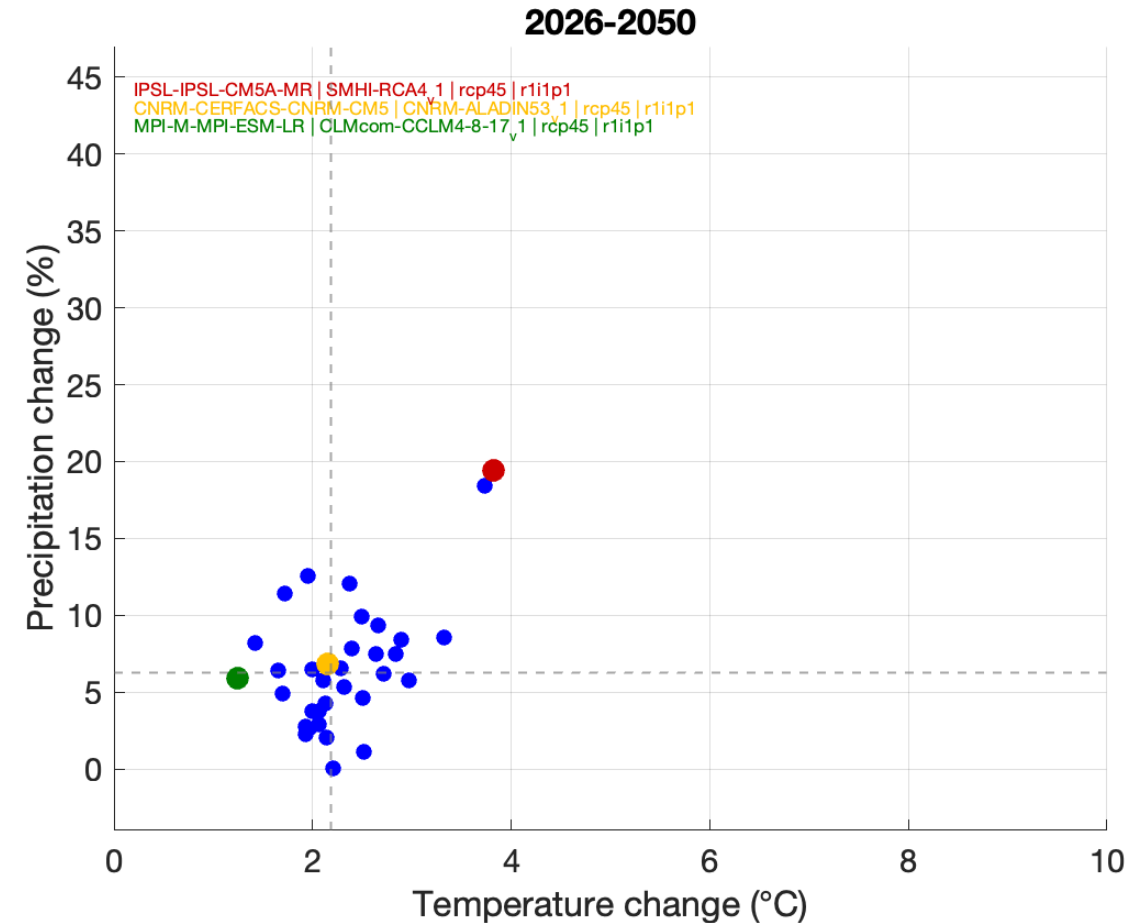
# Summary of regional climate change

- **Warmer means Wetter overall**
- **Uncertainty is enormous:**
  - Less than 2°C warming, no change in precipitation
  - 7°C warming and 40% wetter



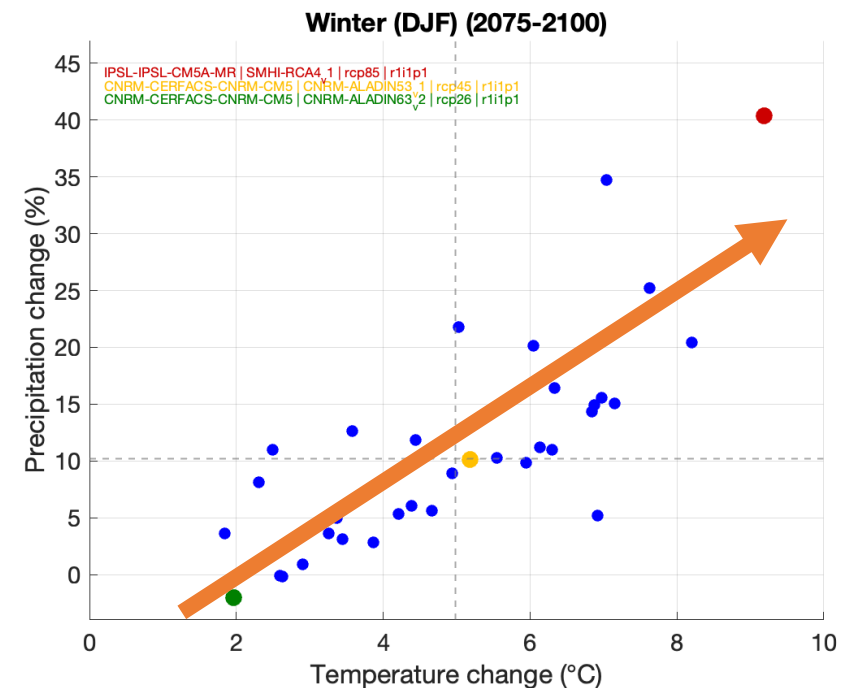
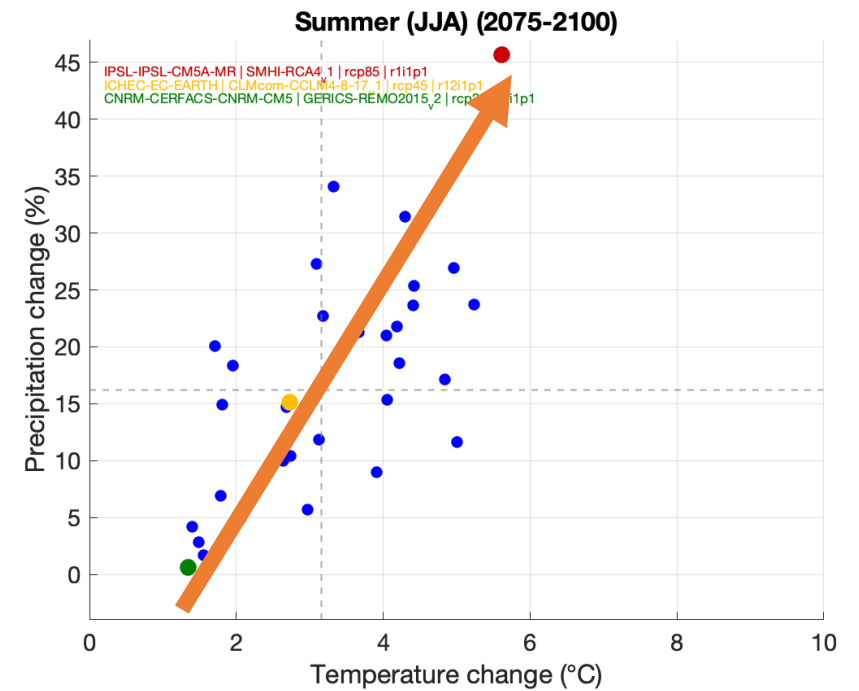
# Summary of regional climate change

- **Warmer means Wetter** overall
- **Uncertainty is enormous:**  
Less than 2°C warming, no change in precipitation  
7°C warming and 40% wetter
- **Up to + 20% precipitation, +4°C warming  
*in next 25 years.***



# Summary of regional climate change

- **Warmer means Wetter** overall
- **Uncertainty is enormous:**  
Less than 2°C warming, no change in precipitation  
7°C warming and 40% wetter
- Up to + 20% precipitation, +4°C warming  
*in next 25 years.*
- **Summers** have greatest risk of increased precipitation. **Winters** have greatest risk of strong warming





# (1) Who are we?

**Richard Davy**



*Climate Scientist*

**Erik Kusch**



*Ecosystem research*

**Anna Sveinsdottir**



*Human geographer*

**Aase Lundberg**



*Human geographer*



**NERSC**  
STIFTELSEN NANSEN SENTER  
FOR MILJØ OG FJERNMÅLING  
NANSENSENTERET · BERGEN · NORGE

**°CICERO**



NORLANDSFORSKNING  
NORLAND RESEARCH INSTITUTE



NORLANDSFORSKNING  
NORLAND RESEARCH INSTITUTE

## (2) What do we want to achieve?

*Work together to*

- (a) Identify priorities in your park
- (b) Develop customized projections of climate change and uncertainty
- (c) Establish how these possible climate futures would affect the ecosystem and services in your park
- (d) Help you implement this knowledge into your management plans

	Vegetation		Wildlife		People	
	Orchids	Old-growth forest	Arctic fox	Reindeer	Winter Access	Salmon fishing
Summer heatwaves	Red	Red				Red
Snow Cover	Grey	Grey	Red	Red	Red	Grey
Soil Moisture		Red				
Wind Exposure	Grey	Grey	Grey	Red	Red	Grey
Spring rainfall	Red					Red


## (4) How can we help?

(a) Summary reports for *every* national park.

(b) Develop web-based tools to visualise the effects of climate change on park priorities

e.g. How will expected presence of red-list species change in the future

(c) Courses on learning to use these tools and the background material



Search Google

Reisa national Park

Climate driven ecosystem and ecosystem service change through to 2100




Reisa nasjonalpark

CLIM-PACT: Climate driven ecological and ecosystem service change in Norwegian national parks



NERSC  
STIFTELSEN NANSSEN SENTER  
FOR MILJØ OG FJERNHÅLING  
www.nersc.no



°CICERO



NORDLANDSFORSKNING  
NORDLAND RESEARCH INSTITUTE

Layers

Åre

Karlstad

Sk

ollhättan



### (3) What do we need from you? *Time and expertise*

## Tier 1


Join two 2-day workshops to identify priorities  
(we visit you)

Follow-up meetings  
(online)

First version of tools  
(we visit you)

Integrate into park management plans, training on tools  
(we visit you)

All participation costs paid for by CLIM-PACT





### (3) What do we need from you? *Time and expertise*


## Tier 2

First version of tools  
(online)

All participation  
costs paid for by  
CLIM-PACT

Feedback on climate  
drivers (online)

Report on climate drivers,  
Training materials on tools  
(online)





## Timeline going forwards

- 5<sup>th</sup> March*      Proposal due to Research Council
- Sep 2025*      Reviews and funding decision from Research Council
- Feb 2026*      CLIM-PACT begins and we start with an in-person workshop...

Fra: Berger, Marit Sophie[]  
Sendt: 26.02.2025 15:02:00  
Til: 'rajd@nersc.no'[rajd@nersc.no]  
Tittel: Verneområdestyret for Skardsfjella og Hyllingsdalen - deltagelse i CLIMPACT

---

Hei!

Viser til presentasjon for oss verneforvaltere i Trøndelag om prosjektet CLIMPACT, og brev til dere fra Nasjonalparkstyret for Skarvan og Roltdalen og Sylan v/Lars Slettom.

Skardsfjella og Hyllingsdalen landskapsvernområde ligger like sør for Sylan, men har et eget verneområdestyre. Jeg har ansvar for forvaltningen av området og ser det som naturlig at også vi melder vår interesse for CLIMPACT-prosjektet, siden jeg og Lars Slettom har felles kontorsted i Tydal.

Verneområdestyret for Skardsfjella og Hyllingsdalen har møte 11.mars, og jeg kan legge fram sak for styret om dette da. Med forbehold om positivt svar fra styret melder jeg med dette interesse for deltagelse i prosjektet fra Verneområdestyret for Skardsfjella og Hyllingsdalen. Skardsfjella og Hyllingsdalen skiller seg fra Sylan med at det er mindre tilrettelagt for besøkende, mer info finnes på styrets nettside [Nasjonalparkstyre | Forside](#)

Med vennlig hilsen

**Marit Sophie Berger**  
nasjonalparkforvalter



**Verneområdestyret  
for Skardsfjella og  
Hyllingsdalen**



**Gaejsietjahken jñh Hyllegen  
eatnemevaarjelimmiedajven stávroe**

Telefon: 73 19 92 20

Mobil: 40 61 70 01

E-post: [marit.berger@statsforvalteren.no](mailto:marit.berger@statsforvalteren.no)

Web: [Nasjonalparkstyre | Forside](#)

**ST 13/2025 Eventuelt**