



Nasjonalparkstyret
for Skarvan og
Roltdalen og Sylan

Møteinnkalling

Utvalg: Nasjonalparkstyret for Skarvan og Roltdalen og Sylan
Møtested: 705 Senteret, Tydal
Dato: 26.11.2024
Tidspunkt: 10:00

Eventuelt forfall må meldes snarest til nasjonalparkforvalter. Vararepresentanter møter etter nærmere beskjed.

Saksliste

Utvalgs- saksnr	Innhold	Lukket	Arkiv- saksnr
	Styresak		
ST 25/2024	Godkjenning av innkalling, saksliste og valg av styremedlem til å signere protokoll sammen med leder		
ST 26/2024	Referat sak		
RS 54/2024	Vedtak - godkjenning av dispensasjon - Stjørdal 209/9 - Sildra - oppføring av informasjonstavler		2024/9881
RS 55/2024	Vedtak - ferdigattest - dispensasjon - Stjørdal 209/9 - Sildra - oppføring av informasjonstavler		2024/9881
RS 56/2024	Skarvan og Roltdalen nasjonalpark - skilt på merking av tursti - oppfordring til økonomisk støtte (vipps) og verving av medlemmer - tursti Prestøyen		2024/63
RS 57/2024	Kvittering på innsendt svar på Nasjonalparkstyret for Skarvan og Roltdalen og Sylan		2024/6986
RS 58/2024	Informasjon om vernebestemmelser - Skarvan og Roltdalen nasjonalpark - sankning av ved til bål i nasjonalparken - [REDACTED]	X	2024/63
RS 59/2024	Skarvan og Roltdalen nasjonalpark - mottatt brev - [REDACTED]	X	2024/63
RS 60/2024	Skarvan og Roltdalen nasjonalpark - oppfølging - [REDACTED]	X	2024/63
RS 61/2024	Endelig avklaring - Skarvan og Roltdalen nasjonalpark - stitrasé fra Vekta til Prestøyvollen		2024/1346
RS 62/2024	Skarvan og Roltdalen nasjonalpark - overtakelse og merking av tilrettelagt sti Prestøyene bru Høystakken - økonomisk kompensasjon - Odd-Leiv Sesseng		2024/1346
RS 63/2024	Skarvan og Roltdalen nasjonalpark - tilsvar fra nasjonalparkstyret vedrørende erstatningskrav fra Odd-Leiv Sesseng		2024/1346
RS 64/2024	Skarvan og Roltdalen nasjonalpark - avvisning av erstatningskrav - tilrettelagt tursti - Prestøyen - Høystakken		2024/1346
RS 65/2024	Skarvan og Roltdalen nasjonalpark - korrespondanse - deres tilbakemelding av 25.09.2024 vedr. erstatningskrav overtakelse av tremmesti - Lensmannsøyen - Odd-Leiv Sesseng		2024/1346
RS 66/2024	Avklaring om kommunal aksept under oppdrag om bevaring av verdifull natur - nasjonalpark - faglig vurdering av mulige nye nasjonalparkområder		2024/63
RS 67/2024	Signert : Avtale - Skarvan og Roltdalen nasjonalpark - tilrettelegging av innfallsport - Hoemskjølen 2024 - Ole Ivar Røset	X	2024/12946

RS 68/2024	Signert : Avtale - Nasjonalparkstyret for Skarvan og Roltdalen og Sylan - forprosjektering - innfallsport - Hoemskjølen - Feste Landskap NordØst AS	X	2024/12946
RS 69/2024	Rammer og opplegg for statsforvalterne og verneområdestyrene - midler til tiltak i verneområder og naturrestaurering, samt SNO-ressurser i verneområder - 2025		2024/63
RS 70/2024	2024 - Svar på henvendelse fra Miljødirektoratet - oversikt over ferdselstellere i verneområder		2024/63
RS 71/2024	Varsel om overtredelsesgebyr - Skarvan og Roltdalen nasjonalpark - [REDACTED] [REDACTED] Styresak	X	2024/9181
ST 27/2024	Saksframlegg - Nasjonalparkstyret for Skarvan og Roltdalen og Sylan - vedtak i delegerte saker - 14082024-13112024	X	2024/63
DS 28/2024	Innvilget - Skarvan og Roltdalen nasjonalpark - dispensasjon for byggetiltak - solcelleanlegg - uthus - Svenskmoen - Tuseth		2024/9110
DS 29/2024	Innvilget - Skarvan og Roltdalen nasjonalpark - dispensasjon for motorferdsel 2024 - 2027 med snøskuter - mellom parkeringsplass på Vekta og Stubbvollen nordre - Elisabeth Rabben		2024/9631
DS 30/2024	Innvilget - Skarvan og Roltdalen nasjonalpark - dispensasjon for motorferdsel med snøscooter - 2025 - 2027 - Gruvollen - Kristen Kvello Møllarhus	X	2024/9649
DS 31/2024	Skarvan og Roltdalen nasjonalpark - dispensasjon for motorferdsel med elgtrekk eller ATV - storviltjakt - forlengelse av kjøretillatelse - Selbu fjellstyre		2024/6769
DS 32/2024	Innvilget - Stråsjøen og Prestøyan naturreservat - dispensasjon for motorferdsel 2024 - 2027 - Stråsjøvollen 52/1 - Jo Kjetil Valli		2024/12293
DS 33/2024	Innvilget - Skarvan og Roltdalen nasjonalpark - dispensasjon for motorferdsel 2025 - elgmerking - kartlegging av elgbestanden og skrantesjuka CWD - NINA Norsk institutt for naturforskning Styresak		2024/12897
ST 28/2024	Saksframlegg - Nasjonalparkstyret for Skarvan og Roltdalen og Sylan - innkjøp av ferdselstellere - 2024		2024/63
ST 29/2024	Saksframlegg - Skarvan og Roltdalen nasjonalpark - dispensasjon til byggetiltak - setersjø - Stormoen - Olav og John Tore Kyllø		2024/3050
ST 30/2024	Saksframlegg - Skarvan og Roltdalen nasjonalpark - dispensasjon til påbygg på uthus - Ballvollen - Steinar og Sissel Berge		2023/6566
ST 31/2024	Saksframlegg - Nasjonalparkstyret for Skarvan og Roltdalen og Sylan - samarbeidsavtale med Stråsjøen hytteforening		2024/1346

ST 32/2024	Saksframlegg - Nasjonalparkstyret for Skarvan og Røldalen og Sylan - drift - budsjett og møteplan for 2025	2024/63
ST 33/2024	Saksframlegg - Nasjonalparkstyret for Skarvan og Røldalen og Sylan - oppsummering av tiltak i 2024 og plan for 2025	2024/63
ST 34/2024	Eventuelt	

**ST 25/2024 Godkjenning av innkalling, saksliste og valg av styremedlem til å
signere protokoll sammen med leder
ST 26/2024 Referat sak**



BRØDRENE BJERKLI AS
Sutterøygata 7
7502 STJØRDAL

Deres ref
Knut Morten Lund

Vår ref
2024/6441-3

Saksbehandler
Audhild Buan

Dato
16.08.2024

Godkjenning - Ett-trinns søknad - 209/9 – Sildra – Oppføring av informasjonstavler

Vedtak

Søknad om oppføring av informasjonstavler godkjennes med hjemmel i plan- og bygningsloven § 20-1 bokstav i, jf. § 20-3.

Plassering

Følgende tegninger er lagt til grunn for tillatelsen:

- Situasjonsplan
- Landskapsplan

Byggverkets plassering, herunder høydeplassering, og byggverkets høyde godkjennes iht. fremlagt dokumentasjon i tiltaket, jf. plan- og bygningsloven § 29-4.

Saksopplysninger

Kommunen viser til søknad om tillatelse til tiltak etter plan- og bygningsloven § 20-1. Søknaden ble mottatt 07.08.2024.

Planstatus

Gjeldende plan er kommuneplanens arealdel for Stjørdal kommune 2013-2022 (KPA), vedtatt 20.03.2014.

Omsøkte tiltak ligger i et område avsatt til LNFR.

Nabovarsling

Tiltaket er ikke nabovarslet i samsvar med plan- og bygningsloven § 21-3. Nabovarsling kan derfor unnlates i henhold til plan- og bygningsloven § 21-3 andre ledd.

Søknaden gjelder

Tiltak: Skilt/reklame - høyde med inntil 3,5m og bredde inntil 1,5m - frittstående,
Nytt anlegg - vei
Byggested: 209/9, 5035/209/9/0/0, STJØRDAL
Tiltakshaver: Nasjonalparkstyret for Skarvan/Roltdalen/Sylan, Pb. 2600

Søknaden gjelder etablering av ny innfallsport til Skarvan og Roltdalen nasjonalpark. Innfallsporten omfatter en skiferplass med benker og nye informasjonstavler. Plassen skal

avgrenses med en natursteinskant, og det skal etableres grasbakke rundt skiferplassen. Innfallsporten, med de nye tiltakene, vil være en del av friluftsområdet ved Sildra.

De eksisterende tavlene på nordsiden av brua, over til hyttefeltet, skal fjernes. Det skal settes opp nye tavler, i henhold til merkeveren for nasjonalparken. Tavlene er i cortenstål, og skal plasseres 2 og 2 sammen, med ca. 2 m åpning imellom.



Plassen skal opparbeides og tilrettelegges med solide materialer. Dette omfatter natursteinskant, grasbakke, skiferdekke, cortenstål-tavler, samt benker i tre og stål.

Det skal settes opp opplysningsskilt ved innfallsporten, ved siden av grinda ved brua over Sildra. I tillegg skal det settes opp en skiltstolpe, med retningskilt til ulike turmål. Det er viktig å vise tydelig hvor den nye stien til Storskarven starter.

Vurdering

Forholdet til plan

Etter kommuneplanens arealdel pkt. 4.1 er det tillatt med tilretteleggingstiltak for friluftslivet i LNFR-områder.

Hensikten med tiltaket er å gi informasjon om området og om bruk av området. Det blir etablert en innfallsport, med felles design- og materialbruk. Det er fra før etablert parkerings- og rasteplass på stedet, og tursti til Sonvatna og hytteområdet. Ny tursti til Storskarven skal ha startpunkt ved innfallsporten.

Tiltaket vurderes være i samsvar med friluftformsålet i LNFR-begrepet i kommuneplanens arealdel.

Naturmangfoldloven

Miljøprinsippene i §§ 8-12 i naturmangfoldloven er vurdert og lagt til grunn som retningslinje ved vurdering av omsøkte tiltak. Ifølge Artsdatabanken og DNS naturbase er det verken kjente funn eller miljøverdier i området. Kravet i naturmangfoldloven § 8 om at saken skal baseres på eksisterende og tilgjengelig kunnskap er dermed oppfylt.

Kulturminneloven

Det er ikke registrert automatisk fredete kulturminner i tiltaksområdet. Dersom det viser seg at tiltaket berører automatisk fredete kulturminner etter at arbeidet har startet opp, skal arbeidet stanses og rette myndighet varsles, jf. kulturminneloven § 8 (2).

Ansvar i byggesaken:

Kommunen legger innsendt gjennomføringsplan versjonsnummer 1 datert 07.08.24 og erklæringer om ansvarsrett til grunn for godkjenningen.

Det skal finnes tilgjengelig samsvarserklæringer for alle involverte foretak, jf. byggesaksforskriften § 5-5. Gjennomføringsplan skal være oppdatert på grunnlag av samsvarserklæringer fra ansvarlige foretak, jf. byggesaksforskriften § 5-3 tredje ledd. For kontrollerende foretak skal det foreligge kontrollerklæringer.

Ansvarsrett opphører ved utstedelse av ferdigattest, jf. plan- og bygningsloven § 23-3 sjette ledd. Kommunen kan likevel gi pålegg om retting eller utbedring innen fem år etter at ferdigattest er gitt dersom det oppdages vesentlige forhold i strid med lovgivning eller den gitte tillatelsen, og som den ansvarlige har ansvaret for, jf. plan- og bygningsloven § 23-3 syvende ledd.

Krav til søknad om midlertidig brukstillatelse/ferdigattest

Byggetiltaket kan ikke tas i bruk før søknad om brukstillatelse eller ferdigattest er innsendt og godkjent. Søknad om midlertidig brukstillatelse/ferdigattest må vedlegges:

- Oppdatert gjennomføringsplan
- Innmålingsrapport for plassering av byggetiltaket

Stadfesting av tiltaket må dokumenteres på SOSI-format målt inn med GPS eller totalstasjon. Ved kun få punkter (4 eller færre) kan man godta at koordinatene leveres på et annet format (pdf eller lignende).

Øvrige opplysninger

Utgravde masser som ikke skal benyttes på eiendommen skal leveres til godkjent massedeponi. Kvitteing for levering sendes kommunen sammen med søknad om ferdigattest. Kommunen kan føre tilsyn med dette. Dersom det oppdages forurensning i grunnen må kommunen kontaktes.

Når tiltaket er ferdig, skal det foretas sluttkontroll og søkes om ferdigattest. Finnes tiltaket utført i samsvar med gjeldende bestemmelser, skal kommunen utstede ferdigattest, jf. plan- og bygningsloven § 21-10 første og annet ledd. **Konstruksjonen må ikke tas i bruk før ferdigattest fra kommunen foreligger.**

Gebyr

For alle søknadspliktige tiltak etter plan- og bygningsloven skal det betales gebyr, jf. [gebyrforskriften](#). Samlet gebyr består av grunngebyr, saksbehandlingsgebyr, registreringsgebyr og eventuelle tilleggsgebyr.

For dette tiltaket følger gebyret av gebyrregulativet §§ 3-2, 3-4 og 3-8-7.

Type gebyr	Beregningsenhet	Gebyr
Grunngebyr for søknadspliktige tiltak sendt inn gjennom elektroniske søknadsportaler, § 3-2	Per søknad	1740 kr
Gebyrreduksjon ved komplett søknad, § 3-4	Per søknad	- 1160 kr
Tiltak etter pbl. § 20-3, jf. § 20-1 h og i - Andre skilt, § 3-8-7	Per tiltak	3480 kr
Sum		4060 kr

Det ilegges et gebyr på kr. 4 060. Faktura sendes tiltakshaver.

Tillatelsens varighet

Er tiltaket ikke satt i gang senest 3 år etter at tillatelse er gitt, faller tillatelsen bort. Det samme gjelder hvis tiltaket innstilles i mer enn 2 år, jf. plan- og bygningsloven § 21-9 første ledd.

Klageadgang

Vedtaket om tillatelse til tiltak kan påklages etter plan- og bygningsloven § 1-9. Klagefristen er 3 uker fra mottakelsen av vedtaket. Eventuell klage rettes til postmottak@stjordan.kommune.no eller postboks 133, 7501 Stjørdal. Det må komme frem av klagen hva det klages på og begrunnes hvorfor. Ellers vises det til forvaltningsloven §§ 28-32 om klage, samt § 36 om dekning av saksomkostninger.

Med hilsen

Marit Kristine Pedersen
fagansvarlig byggesak

Audhild Buan
juridisk rådgiver
48998189

Dette brevet er godkjent elektronisk i Stjørdal kommune og har derfor ingen signatur.

Kopi til:

Nasjonalparkstyret for Skarvan/Roltdalen/Sylan

Pb. 2600 7734 STEINKJER



BRØDRENE BJERKLI AS
Sutterøygata 7
7502 STJØRDAL

Deres ref
Knut Morten Lund

Vår ref
2024/6441-5

Saksbehandler
Audhild Buan

Dato
31.10.2024

Godkjenning - Ferdigattest - 209/9 - 5035/209/9/0/0

Vedtak

Med hjemmel i plan- og bygningsloven § 21-10 første og annet ledd utstedes det ferdigattest for oppføring av informasjonstavler på eiendommen 209/ 9, 5035/209/9/0/0, STJØRDAL.

Saksopplysninger

Søknad om ferdigattest etter plan- og bygningsloven § 21-10 første og annet ledd ble mottatt 29.10.2024.

Ferdigattesten gjelder for

Tiltakshaver: Nasjonalparkstyret for Skarvan/Roltdalen/Sylan

Adresse: 5035/209/9/0/0, STJØRDAL

Eiendom: 209/9

Byggetiltak: Skilt/reklame - høyde med inntil 3,5m og bredde inntil 1,5m - frittstående,
Nytt anlegg - vei

Ferdigattesten gjelder for hele tiltaket.

Det er bekreftet fra søker at tiltaket er ferdigstilt, og tilfredsstillende kravene for ferdigattest. Det er videre bekreftet at det er ingen mangler ved tiltaket og at det ikke er utført søknadspliktige endringer. Det er bekreftet at tilstrekkelig dokumentasjon som grunnlag for driftsfasen er overlevert byggverkets eier.

Byggverket eller deler av den må ikke tas i bruk til annet formål enn det tillatelsen forutsetter. En slik bruksendring krever særskilt godkjenning, jf. plan- og bygningsloven § 20-1 bokstav d.

Klage

Vedtaket kan påklages etter plan- og bygningsloven § 1-9. Klagefristen er 3 uker fra mottakelsen av vedtaket. Eventuell klage rettes til postmottak@stjordal.kommune.no eller postboks 133, 7501 Stjørdal. Det må komme frem av klagen hva det klages på og begrunnes hvorfor. Ellers vises det til forvaltningsloven §§ 28-32 om klage, samt § 36 om dekning av saksomkostninger.

Med hilsen

Marit Kristine Pedersen
fagansvarlig byggesak

Audhild Buan
juridisk rådgiver
48998189

Dette brevet er godkjent elektronisk i Stjørdal kommune og har derfor ingen signatur.

Kopi til:

Nasjonalparkstyret for Skarvan/Roltdalen/Sylan

Pb. 2600 7734 STEINKJER

Fra: Slettom, Lars[]
Sendt: 23.08.2024 12:55:00
Til: Frode Støre Bergrem[frode.bergrem@dnt.no]
Kopi: Per Gunnar Østeraas[per.gunnar.osteraas@dnt.no];Ole Morten Balstad
(ole.morten.balstad@selbu.kommune.no)[ole.morten.balstad@selbu.kommune.no];Berger, Marit
Sophie[marit.berger@statsforvalteren.no];
Tittel: Skarvan og Roltdalen nasjonalpark - skilt på merking av tursti - oppfordring til økonomisk støtte
(vipps) og verving av medlemmer - tursti Prestøyen

Hei,

Takk for i går. Vi synes det ble en variert og bra dag på Nedalshytta. God mat og trivelig vertskap. Fint at du hadde mulighet til å bli med oss på befaringen samt orientere om TT`s historie og virksomhet.

Vi tok opp spørsmål rundt merking av tursti mellom Høystakken og Prestøyvollen (lite skilt med tekst om dugnad/støtte/medlemskap/Qr-kode) med nasjonalparkstyret på møtet vårt. Vi ble i utgangspunktet gjort oppmerksom på dette fra en turgåer som har reagert negativt på dette.

I merkehåndboka er logo og navn på ansvarlig og bidragsytere standard, men det legges ikke opp til oppfordring om vipps/medlemskap knyttet til merking og infoskilt langs turstier.

Konklusjonen i møtet ble at nasjonalparkstyret ønsker at merkehåndboken følges, og at skilt som omhandler økonomisk støtte og medlemskap ikke hører hjemme på skilt /merking langs merkede turstier i verneområdene som nasjonalparkstyret forvalter. Styret oppfordret også til å ta opp dette med øvrige verneområdeforvalter i Trøndelag for å få lik praksis.

Med vennlig hilsen
Lars Slettom
nasjonalparkforvalter



**Nasjonalparkstyret
for Skarvan og
Roltdalen og Sylan**

Telefon: 73 19 93 11

Mobil: 982 09 769

E-post: lars.slettom@statsforvalteren.no

Web: www.nasjonalparkstyre.no/Skarvan-Roltdalen-Sylan

Web: www.skarvanogroltdalennasjonalpark.no

Web: www.sylan-lvo.no/

Fra: ikke-svar@epost.svar.regjeringen.no[ikke-svar@epost.svar.regjeringen.no]

Sendt: 30.08.2024 12:38:47

Til: Slettom, Lars[lars.slettom@statsforvalteren.no]

Tittel: Kvittering på innsendt svar på Nasjonalparkstyret for Skarvan og Roltdalen og Sylan

Kvittering på innsendt svar på Høring - NOU 2024: 10 Ny motorferdsellov

Saksnummer: 24/2052

Sak: Høring - NOU 2024: 10 Ny motorferdsellov

Leveret: 30.08.2024 12:38

Svartype: Med merknader

Jeg svarte som: Annen

Avsender: Nasjonalparkstyret for Skarvan og Roltdalen og Sylan

Kontaktperson: Lars Slettom

Kontakt e-post: lars.slettom@statsforvalteren.no

Nasjonalparkstyret for Skarvan og Roltdalen og Sylan gir følgende høringsuttalelse til NOU 2024:10 Ny motorferdsellov:

1. Nasjonalparkstyret ser det som svært positivt at reglene for motorferdsel nå i stor grad blir samlet i en lov. Dette gjør regelverket tydeligere, enn ved dagens situasjon.
2. Nasjonalparkstyret støtter utvalgets konklusjon om å videreføre dagens ordning hvor det kreves tillatelse etter begge regelverk ved motorferdsel i verneområder (verneforskrift og motorferdselslov). Motorferdselen i verneområdene som nasjonalparkstyret forvalter, starter utenfor verneområdene, og vil uansett kreve saksbehandling både hos nasjonalparkforvaltningen og kommunen. Behandlingen etter begge

regelverk vil kreve god samhandling mellom kommunen og vernemyndigheten. Her vil en samordning av digitale løsninger for søknad, registrering og rapportering (digitalkjørebok) være til god hjelp for å forenkle byråkratiet til beste for både brukere og forvaltning. Ny teknologi vil også kunne forbedre forvaltningens kunnskapsgrunnlag, spesielt med tanke på vurderinger av motorferdselens samlede belastning på naturen, samt forenkle kontrolltiltak innenfor rammene som personvernet setter.

3. Nasjonalparkstyret støtter utvalgets forslag om at motorferdsel som er nødvendig ved skjøtsel etter naturmangfoldloven §§ 47 og 72 skal være generelt unntatt fra forbudet mot motorferdsel, og at dette tydeliggjøres i ny motorferdsellov.
4. Nasjonalparkstyret er uenige i utvalgets forslag til at bestemmelsen om at snøscooterløyper ikke kan legges i verneområder tas ut i ny motorferdsellov (§ 43 i ny lov om fastsetting av arealer til motorferdsel i arealplan etter plan- og bygningsloven). Denne forbudsbestemmelsen bes videreført for å sikre verneverdiene og formålet med vernet. Verneforskriftene eller naturmangfoldloven har ikke bestemmelser som åpner for å etablere slike løyper, og det vil skape unødvendig byråkrati å skulle behandle slike søknader etter verneforskriftene. Det bør også vurderes om forbudet bør gjelde de andre tiltakene i bokstavene c-f i § 43 (øvingsområde for obligatorisk kjøreopplæring, område for motorsport, landingsplass for luftfartøy, innsjøer mindre enn 2km²).
5. Nasjonalparkstyret er imot at det åpnes opp for å kunne utvide åpningstiden for snøscooterløyper til 16. mai den enkelte sesong, i lys av kunnskapen som finnes om forstyrrelser på dyrelivet i hekke- og yngletiden samt klimaprognosene om kortere vintersesonger og større risiko for kjøreskader på sårbare naturtyper på seinvinteren. Slik utvidelse av åpningstid for snøscooterløyper i randsonene til verneområdene, vil kunne påvirke verdifull natur og verneverdier i en sårbar periode av året. Utfordringen framover vil trolig være å regulere åpningstiden til snøscooterløyper aktivt slik at naturmiljøet ivaretas i et varmere og skiftende klima.

6. Nasjonalparkstyret støtter utvalgets forslag om en tydeligere definisjon av drone, og at bruk av droner i tråd med utvalgets definisjon er søknadspliktig i ny motorferdselslov. Nasjonalparkstyret ser samtidig behovet for oppdatering av eldre verneforskrifter som ikke inneholder bestemmelser som kan regulere modellfly/mindre droner for å ivareta verneformål. Nasjonalparkstyret mener at reguleringen av mindre droner ikke vil ivareta natur- og friluftslivshensyn i tilstrekkelig grad, og mener at det er nødvendig å legge føre-var-prinsippet til grunn, også for fritidsbruk av mindre droner, for å unngå at samlet belastning på natur- og friluftslivet blir for stor. Dyrelivet trenger ro, og mange mennesker søker ut i naturen for å oppleve ro og stillhet, uten å bli filmet/forstyrret av droner.
7. Nasjonalparkstyret støtter utvalgets forslag om å forby bruk av el-sykkel utenfor vei og turvei i utmark. Dette vil bidra til at forbudet mot bruk av el-sykkel i verneområder i større grad vil bli etterlevd, ved en klar forbudshjemmel i motorferdselsloven. Nasjonalparkstyret er her også enige i at transport- og framkomstmidler med avslått motor skal være omfattet av loven.
8. Nasjonalparkstyret er enige om at vedtak gitt med hjemmel i motorferdselsloven skal registreres i Miljøvedtaksregisteret på samme vis som for vedtak fattet av verneområdeforvaltningen. Dette vil gi et bedre kunnskapsgrunnlag for forvaltningen i verneområdene samt sikre at tiltak har de nødvendige godkjenninger før gjennomføring. Miljøvedtaksregisteret bør samtidig forbedres slik at det blir enklere å hente ut statistikk for status og utvikling for motorferdselen innenfor ulike forvaltningsområder.
9. Nasjonalparkstyret er positive til at det legges til rette for ny teknologi i arbeidet med motorferdsel i utmark med tanke på digitale soner/grenser, sporingsteknologi og digitale kjørebøker, innenfor rammene som personvernet setter og i tilfeller hvor nytten er større enn ulempene. Digitalisering og samarbeid mellom verneforvaltning og kommuner vil kunne frigjøre ressurser til andre viktige forvaltningsoppgaver.

Verneforskrifter og motorferdsellov må være åpne for ny teknologi som bidrar til at formålene til forskrift og lov ivaretas.

10. Nasjonalparkstyret er uenige i at utvalget foreslår at start og landing på vassdrag skal reguleres likt som annen motorferdsel på vassdrag. Dette åpner opp for start og landing på større innsjøer (> 2 km) med sjøfly som ligger i urørte fjellområder langt fra vei, gjerne i randsonen til verneområder, og hvor menneskelig ferdsel og båttransport er fraværende eller svært begrenset. Konesjongs grensen i luftfartsloven på 6 turer med start og landing i uka vurderes ikke som ubetydelig i denne sammenheng med tanke på negativ påvirkning på natur- og friluftslivshensyn og samlet belastning i urørte områder. Det vil også være utfordrende å kontrollere at konesjongs grensen overholdes. En slik forenkling av motorferdselloven, vil kunne gi uønskede konsekvenser i urørte områder både utenfor og innenfor verneområder.

Alle svar må gjennom en manuell godkjenning før de blir synlige på regjeringen.no.

Fra: Jan Henrik Sandberg[jan.henrik.sandberg@fiskarlaget.no]
Sendt: 14.08.2024 12:55:34
Til: Balstad Ole Morten;Fjellvær, Line Lund;Postmottak
SFTL[Ole.Morten.Balstad@selbu.kommune.no;line.fjellvar@statsforvalteren.no;sftlpost@statsforvalteren.no]
Kopi: Aage Kjeldstad[aagekj@outlook.com];Ståle Svendgård[stale.svendgard1@ntebb.no];Lars Aage Brandsfjell[larsaage@roros.net];Even Østbyhaug[evenoest@hotmail.com];
Tittel: Stitrasé fra Vekta til Prestøyvollen - Endelig avklaring

Hei

Vedlagt er nytt brev fra Stråsjøen hytteforening (med vedlegg).

Vennlig hilsen styret i Stråsjøen hytteforening
v/ Aage Kjeldstad, Ståle Svendgård og Jan Henrik Sandberg

Fra: Balstad Ole Morten <Ole.Morten.Balstad@selbu.kommune.no>

Sendt: torsdag 27. juni 2024 10:52

Til: Jan Henrik Sandberg <jan.henrik.sandberg@fiskarlaget.no>

Kopi: Aage Kjeldstad <aagekj@outlook.com>; Ståle Svendgård <stale.svendgard1@ntebb.no>; Lars Aage Brandsfjell <larsaage@roros.net>; Even Østbyhaug <evenoest@hotmail.com>; Postmottak SFTL <sftlpost@statsforvalteren.no>; Fjellvær, Line Lund <line.fjellvar@statsforvalteren.no>

Emne: Re: Nasjonalparkstyre som juridisk person - spørsmål om tilbakemelding samarbeidsavtale tursti Vekta

Hei

Viser til redegjørelse fra direktør ved klima- og miljøavdelingen ved Statsforvalteren i Trøndelag vedrørende nasjonalparkssstyrets myndighet som juridisk enhet, dette knyttet til spørsmål om nødvendigheten av eget organisasjonsnummer og evt. hvilket organ som er bemyndiget til å inngå avtaler på vegne av Nasjonalparkstyret for Skarvan og Roltdalen.

Vi ber om en tilbakemelding fra Stråsjøen Hytteforening om de stiller seg bak vurderingene som er gjort fra Statsforvalterens side.

Om Stråsjøen Hytteforening stiller seg bak disse er arbeidsutvalget i nasjonalparkstyret, som av styret er gitt myndighet til representere organet i denne saken, parat til å gjennomføre en befaring for å se på mulige omlegginger fra ende grussti og inn til Svartåsen, samt avtalen med utgangspunkt i de antegnelser som er gjort fra Statsforvalteren rundt dette. I og med at det nå er ferietid ser vi det som vanskelig at en evt. befaring kan gjennomføres før tidligst medio august.

Forøvrig ser vi at styret i Stråsjøen Hytteforening er opptatt av en foreldelsesfrist. På vegne av styret i Skarvan og Roltdalen Nasjonalpark kan jeg berolige med at dette

overhodet ikke har vært tema i styret, og heller ikke et punkt vi har vært kjent med før styret i hytteforeningen har brakt det på banen.

Ole Morten Balstad
Ordfører Selbu kommune

17. juni 2024 kl. 13:30 skrev Fjellvær, Line Lund
<line.fjellvar@statsforvalteren.no>:

Viser til kommunikasjon mellom Stråsjøen hytteforening og Skarvan og Roltdalen og Sylan nasjonalparkstyre vedrørende styret som juridisk person. Hytteforeningen spør om det ikke er nødvendig/vanlig å ha et organisasjonsnummer, dersom en organisasjon/forvaltningsenhet skulle tilfredsstillende formelle krav til å være en «juridisk person».

Følgende fremkommer av naturmangfoldloven § 62: «Kongen kan bestemme at et særskilt oppnevnt organ er forvaltningsmyndighet for et område vernet med hjemmel i kapittel V.» Styrets vedtekter gir rammene for nasjonalparkstyret sitt arbeid som forvaltningsmyndighet. Det er Miljødirektoratet som har fastsatt vedtektenes innhold som en del av delegasjonen til nasjonalparkstyret. Det fremkommer av [vedtektene til Skarvan og Roltdalen og Sylan nasjonalparkstyre](#) punkt 3 at: «Nasjonalpark-/verneområdestyret er en juridisk person med myndighet til å inngå avtaler og påta seg forpliktelser innenfor de økonomiske rammene styret disponerer.»

Med dette er det ikke stilt krav om eget organisasjonsnummer for nasjonalparkstyrene. Håper dette er noe mer oppklarende i forhold til spørsmål om organisasjonsnummer og styret som juridisk person.

Med vennlig hilsen
Line Lund Fjellvær
direktør

<image001.png>

Telefon 74 16 81 45
:
Mobil: 97 56 63 62
E-post: line.fjellvar@statsforvalteren.no
Web: www.statsforvalteren.no/tl

Fra: Jan Henrik Sandberg <jan.henrik.sandberg@fiskarlaget.no>

Sendt: fredag 14. juni 2024 07:57

Til: Balstad Ole Morten <Ole.Morten.Balstad@selbu.kommune.no>; Fjellvær, Line Lund <line.fjellvar@statsforvalteren.no>; Postmottak SFTL <sftlpost@statsforvalteren.no>

Kopi: Aage Kjeldstad <aagekj@outlook.com>; Ståle Svendgård <stale.svendgard1@ntebb.no>; Lars Aage Brandsfjell <larsaage@roros.net>; Even

Østbyhaug <evenoest@hotmail.com>

Emne: SV: Tilbakemelding samarbeidsavtale tursti Vekta

Hei

Vedlagt er brev fra Stråsjøen hytteforening.

Vennlig hilsen styret i Stråsjøen hytteforening
v/ Aage Kjeldstad, Ståle Svendgård og Jan Henrik Sandberg

Fra: Balstad Ole Morten <Ole.Morten.Balstad@selbu.kommune.no>

Sendt: torsdag 13. juni 2024 15:24

Til: Jan Henrik Sandberg <jan.henrik.sandberg@fiskarlaget.no>

Kopi: Line Lund Fjellvær <line.fjellvar@statsforvalteren.no>; Postmottak SFTL <sftlpost@statsforvalteren.no>; Aage Kjeldstad <aagekj@outlook.com>; Ståle Svendgård <stale.svendgard1@ntebb.no>; Lars Aage Brandsfjell <larsaage@roros.net>; Even Østbyhaug <evenoest@hotmail.com>

Emne: Re: Tilbakemelding samarbeidsavtale tursti Vekta

Nasjonalparkstyret for Skarvan, Roltdalen og Sylan har i dagens møte vurdert videre fremdrift for denne saken. Da vi under behandlingen mottok siste e-post fra Stråsjøen Hytteforening ble styret og arbeidsutvalget, som har hatt delegert myndighet i saken, enig om at vi ikke motsetter oss vurderingene fra hytteforeningens styre og overlater dermed videre dialog i saken til Miljødirektoratet.

Nasjonalparkstyret avventer en konklusjon i saken mellom Stråsjøen Hytteforening og Miljødirektoratet, og vil selvsagt rette oss etter denne når den er klar.

Ole Morten Balstad
Ordfører Selbu kommune

13. juni 2024 kl. 12:57 skrev Jan Henrik Sandberg <jan.henrik.sandberg@fiskarlaget.no>:

Hei igjen

Mange takk for det.

Vi konstaterer at nasjonalparkstyret for Skarvan, Roltdalen og Sylan ikke er registrert i Brønnøysundregistrene, og derfor ikke har eget organisasjonsnummer slik som de fleste andre nasjonalparkstyrer. Slikt sett tilfredsstillers nasjonalparkstyret for Skarvan, Roltdalen og Sylan

formelt sett ikke kravene til å være en «juridisk person». Teksten i mandatet/vedtektene endrer nødvendigvis ikke dette. Ellers er det vel Miljødirektoratet, og ikke Statsforvalteren, som har delegert den nevnte myndigheten til nasjonalparkstyret(?). I så fall er det nok Miljødirektoratet (org. nr.: 999601391) vi bør forholde oss til.

Vennlig hilsen styret i Stråsjøen hytteforening
v/ Aage Kjelstad, Ståle Svendgård og Jan Henrik Sandberg

Fra: Balstad Ole Morten <Ole.Morten.Balstad@selbu.kommune.no>

Sendt: torsdag 13. juni 2024 00:49

Til: Jan Henrik Sandberg <jan.henrik.sandberg@fiskarlaget.no>

Kopi: Line Lund Fjellvær <line.fjellvar@statsforvalteren.no>; Postmottak SFTL <sftlpost@statsforvalteren.no>; Aage Kjeldstad <AageKj@outlook.com>; Ståle Svendgård <stale.svendgard1@ntebb.no>; Lars Aage Brandsfjell <larsaage@roros.net>; Even Østbyhaug <evenoest@hotmail.com>

Emne: Re: Tilbakemelding samarbeidsavtale tursti Vekta

Vi har ikke eget organisasjonsnummer. Vi går inn under Statsforvalteren sitt organisasjonsnummer.

Vedtektene sier derimot:

Nasjonalpark-/verneområdestyret er en juridisk person med myndighet til å inngå avtaler og påta seg forpliktelser innenfor de økonomiske rammene styret disponerer.

Ole Morten Balstad
Ordfører

Sendt fra min iPhone

10. juni 2024 kl. 09:15 skrev Jan Henrik Sandberg <jan.henrik.sandberg@fiskarlaget.no>:

Hei igjen

Mange takk for det. Ellers har vi ikke klart å finne noe organisasjonsnummer for nasjonalparkstyret. Fint om dere kan oppgi dette.

Vennlig hilsen styret i Stråsjøen hytteforening

v/ Aage Kjelstad, Ståle Svendgård og Jan Henrik Sandberg

Fra: Balstad Ole Morten
<Ole.Morten.Balstad@selbu.kommune.no>
Sendt: mandag 10. juni 2024 08:39
Til: Jan Henrik Sandberg <jan.henrik.sandberg@fiskarlaget.no>
Kopi: Line Lund Fjellvær <line.fjellvar@statsforvalteren.no>;
Postmottak SFTL <sftlpost@statsforvalteren.no>; Aage Kjeldstad
<aagekj@outlook.com>; Ståle Svendgård
<stale.svendgard1@ntebb.no>; Lars Aage Brandsfjell
<larsaage@roros.net>; Even Østbyhaug
<evenoest@hotmail.com>
Emne: Re: Tilbakemelding samarbeidsavtale tursti Vekta

Takk for tilbakemelding.

Vi tar med oss dette inn i torsdagens møte i
Nasjonalparkstyret og satser på at vi kan gi en
tilbakemelding etter dette.

Ole Morten Balstad
Ordfører Selbu kommune

4. juni 2024 kl. 09:43 skrev Jan Henrik
Sandberg
<jan.henrik.sandberg@fiskarlaget.no>:

Hei

Mange takk for det. Vedlagt følger brev fra
Stråsjøen hytteforening, der vi ber om
tilbakemelding slik at saken nå kan avsluttes
på en god og ryddig måte for alle parter. Vi ber
om et svar innen fredag 14. juni.

Vennlig hilsen styret i Stråsjøen hytteforening
v/ Aage Kjelstad, Ståle Svendgård og Jan
Henrik Sandberg

Fra: Balstad Ole Morten
<Ole.Morten.Balstad@selbu.kommune.no>
Sendt: tirsdag 28. mai 2024 14:20
Til: Jan Henrik Sandberg
<jan.henrik.sandberg@fiskarlaget.no>
Kopi: Aage Kjeldstad <aagekj@outlook.com>; Ståle Svendgård <stale.svendgard1@ntebb.no>; Line Lund Fjellvær <line.fjellvar@statsforvalteren.no>; Lars Aage Brandsfjell <larsaage@roros.net>; Even Østbyhaug <evenoest@hotmail.com>
Emne: Tilbakemelding samarbeidsavtale tursti Vekta

Hei

Beklager at det har tatt tid å gi et tilsvarende på siste tilbakemelding fra styret i Stråsjøen Hytteforening, men i og med at selve dispensasjonen ser ut til å være det punktet som har utviklet seg til å bli stridens kjerne har vi valgt å dukke dypere ned i akkurat denne problematikken.

Siden dette begynner å bli en krevende sak rent kompetansemessig for arbeidsutvalget i nasjonalparkstyret for Skarvan og Roltdalen, har vi også bedt direktør ved Statsforvalterens miljøavdeling, Line Lund Fjellvær, om å bistå oss med en vurdering av selve saken.

Vedlagt er Statsforvalterens vurdering, samt en historisk oppstilling av de ulike stitraseene som samarbeidsavtalen omfatter, det vil si fra Vekta og inn til Prestøyvollen.

Dersom Stråsjøen Hytteforening finner at de vurderinger som er gjort av Statsforvalteren kan aksepteres for deres vedkommende, er arbeidsutvalget innstilt på et avsluttende møte med befaring for å se på hvilke endringer som kan gjennomføres på stitraseen fra ende grussti og inn til Svartåsen. Dersom det her oppnås enighet anses avtalen som oppfylt fra nasjonalparkstyrets side, og

gjenstående rest av bevilget beløp kan da også utbetales.

Ole Morten Balstad
Ordfører Selbu kommune
<Avklaring om avslutning av
samarbeidsavtale og forlengelse av
foreldelsesfrist.pdf>

Fra: Odd-Leiv Sesseng[oddleivsesseng@yahoo.no]
Sendt: 15.09.2024 11:37:12
Til: Slettom, Lars[lars.slettom@statsforvalteren.no]
Tittel: Overtakelse og merking av tilrettelagt sti Prestøyene bru Høystakken.

NASJONALPARKSTYRET v/ Nasjonalparkforvalteer Lars Slettom.

Viser til mitt skriv av 24.08.2024, og hvor jeg anmodet om oppmålinger og masseberegning av overtatt og merket tremmesti på strekning Prestøyvollen til Trondhjem Turistforening`s tilknytningspunkt ved min hytte Stubblia. Som det fremgikk antydte jeg at jeg selv ville foreta masseberegninger av medgått materialer, og videre som det fremgikk av mitt skriv av 09.09.2024 ble det den 06.09.2024 foretatt bandmål av de respektive strekninger, og etter antydte enhetspriser på det aktuelle tidspunkt fra leverandør/sagbruk.

Terrassebordene leveres i fallende lengder og ved prefabrikkering av tremmene med underliggere og renkapping av tremmene er det beregnet at for å oppnå 1 lm ferdig produsert og montert tremme kreves etter erfaring 4,5 lm terrassebord. Når det gjelder klopper/ innpregnerte planker kreves 2,8 lm plank for å oppnå 1 lm ferdig lagt kloppesti. Nedenforstående avregning er beregnet ut i fra kvalifisert skjønn og erfaring når materialene leveres i fallende lengder.

Strekning: Vest for min hytte, TILKNYTNINGSPUNKT TT`s merkede løype fra bru Høystakken - vestover mot Prestøyvollen hvor tremmestien stopper ved bekk Storfuru.

Bandmålt strekning hvor tremmesti er tilrettelagt. Lengde 535 lm.
Forbruk terrassebord (535 x 4,5) lm terrassebord levert i løpende lengde. Kostnad (2.407,5 å kr 8,00) kr 19.260,-

Strekning Lensmannsøyene til grense reservat.

Bandmålt strekning hvor klopper/plank "var" tilrettelagt.
Forbruk klopper (396 x 2,8) lm imp. plank levert i løpende lengde. Kostnad (1.108,8 'a kr 18,00)..... kr 19.958,40

Bandmålt strekning over langmyr mot reservatgrense/etablert trapp.
Tremmer fratrekt 10 sviller (186 lm - (10 x 2,4 m) = (162 x 4,5) lm terrassebord. Kostnad (729 å kr 8,00)..... kr 5.832,-

Trapp. Vanger og trinn kjøpt
ferdig.....
kr 600,-

Monteringstilbehør

div skruer/spiker.....

..... kr 800,-

Som direkte materialkostnader

..... kr
46.450,40

De rene materialkostnader er vel å betrakte som smuler når man begynner å summerer hva som er investert i transport fra sagbruk til Vekta. Fra Vekta til Stubblia for alt av terrassebord. Plank ble mellomlagret i Lensmannsøyene. Prefabrikkering av tremmene ble utført på terrassen på hytta, deretter utkjøring for lagring til bar mark. Deretter rydding og noe tilpasning for så å montere tremmene sammen. Arbeidet fra hytta til Lensmannsøyene pågikk over flere sesonger. Videre var jeg aktiv i nedkjøring av Moslet og Hårstads svilledeponi i kløvvegen lengere opp i Gråfjellet, forøvrig utkjørt vinteren 1994. Olav Hammer, Martin Røkke og undertegnede var også de som tok arbeidet med utleggingen av svillene, og da etter anmodning om hjelp fra Moslet og Hårstad.

Dette hadde vi ingen betenkeligheter med i og med at Fylkesmiljøvern sjefen i sin dispensasjon gitt i 1995 gav klarsignal for bruk av sviller over særs bløte områder og bekker.

Videre i ettertid, har jeg fra forskningsrapporter funnet at det fra "tørre" sviller, og som har ligget åpent i lengere tid, ikke kunne måles forurensning i form av avgasser eller avrenning. Videre vil jeg tro at noen heftig hudkontakt med svillene i dette området er lite sannsynlig. Svillene har nå imidlertid i en 1/4- århundre bidratt til å ivareta vegetasjonsdekket for trokkskader. Svillene er i midlertidig ikke det beste å gå på, da sett i relasjon til de behagelige og lite synlige tremmene, og som vi ble tilrådd å bruke/etablere av helsepersonell/lege og fysioterapeut. Legen presiserte dette med fallskader vår og høst når temperatur beveget seg rundt frysepunkt. Sviller med den tradisjonelle røye overflate er i midlertidig langt bedre og sikrere med hensyn til glatthet enn ubehandlet furuplank/malmfuru.

Arbeidsinnsats og verdsetting av denne, er vel den vanskeligste delen av mitt bidrag å legitimere. Om man ser hva som utbetales for "såkalt slåttarbeid" her og der, og da i relasjon til medgått tid for dette arbeidet, finner jeg fullt forsvarlig og rimelig at den totale arbeidsmengden som omfatter innkjøp, transport, prefabrikkering, utkjøring, tilrettelegging og montering, samt også løpende vedlikehold legitimerer nedenforstående oppsett. Vedlikehold ble gjennomført frem til Nasjonalparkforvalter i skriv anmodet om å vente med ytterligere pengebruk da dette "skulle dekkes" av statsmidler. Jeg mener min innsats for verneverdiene langt overgår det som utbetales årlig for diverse slått av gress og tillater meg ut i fra dette å fremsette krav om følgende honorar da på bakgrunn av 3 anleggsår. Løpende vedlikehold inngår i avregningen. Produksjonstid 3 år, honorar er inkl. vedlikehold.

Avregnet arbeidsinnsats (24.000,- x 3) kr (inkl. vedlikehold frem til 2016 da TT`s turfolk ble dirigert inn på stien) kr 72.000,-

Materialkostnader m.m.

.....
.... kr 46.450,-

Sum kompensasjon

.....
..... kr 118.450,-

Jeg ber at beregnet kompensasjon blir overført min konto 4484.10.08666 innen
01.10.2024.

Med hilsen
Odd-Leiv Sesseng

Fra: Balstad Ole Morten[Ole.Morten.Balstad@selbu.kommune.no]

Sendt: 08.10.2024 17:51:54

Til: oddleivsesseng@yahoo.no[oddeivsesseng@yahoo.no]

Kopi: Slettom, Lars[lars.slettom@statsforvalteren.no];Lars Aage Brandsfjell[larsaage@roros.net];Even Østbyhaug[evenoest@hotmail.com];

Tittel: Tilsvar vedrørende erstatningskrav

Tilbakemelding på e-post av 28.09.24.

Nasjonalparkstyret har delegert oppfølgingen av saken til arbeidsutvalget (AU), og styreleder svarer ut krav om økonomisk erstatning. Styreleders svar i saken blir referert i neste styremøte i nasjonalparkstyret, dette sammen med øvrig korrespondanse i tilknytning til saken.

Nasjonalparkstyret avviser krav om økonomisk kompensasjon, siden styret ikke mener det foreligger noe grunnlag for et slikt krav.

Nasjonalparkstyret har gjennomført et skjøtselstiltak i området med hjemmel i § 47 i naturmangfoldloven, omlegging av tursti og kanalisering av ferdsel. Styret ser ikke at det foreligger noen økonomiske fordeler/ulempes av tiltaket.

Tilbudet om en overtakelse med påfølgende oppgradering av tremmestien står forøvrig fortsatt ved lag.

Med vennlig hilsen

Ole Morten Balstad

styreleder



Nasjonalparkstyret for Skarvan og Roltdalen og Sylan

Ole Morten Balstad

Ordfører Selbu kommune

Fra: Balstad Ole Morten[Ole.Morten.Balstad@selbu.kommune.no]
Sendt: 26.09.2024 18:31:22
Til: Even Østbyhaug;Lars Aage Brandsfjell[evenoest@hotmail.com;larsaage@roros.net]
Kopi: Fjellvær, Line Lund[line.fjellvar@statsforvalteren.no];Slettom,
Lars[lars.slettom@statsforvalteren.no];
Tittel: Fwd: Erstatningskrav

Ole Morten Balstad
Ordfører

Sendt fra min iPhone

Videresendt melding:

Fra: Odd-Leiv Sesseng <oddleivsesseng@yahoo.no>
Dato: 26. september 2024 kl. 11:39:17 CEST
Til: Balstad Ole Morten <Ole.Morten.Balstad@selbu.kommune.no>
Emne: Sv: Erstatningskrav

Overtakelse og overlevering til Trondhjems Turistforening for merking. Tremmeti fra Stubblia til Prestøyene.

Jeg takker for tilbakemelding på ekspedisjon av 16. sept. 2024 vedr. Nasjonalparkforvalters sakutredning og vedtak om merking av tremmestien og på dette grunnlag mitt beregnede krav. Jeg har vanskeligheter med å forstå hva styreleder legger i denne tilbakemeldingen, utover at nasjonalparkforvaltningen ikke vil eller kan vurdere kravet på et slikt grunnlag, "og slike saker må derfor tas via domstolene."? Hvorvidt saken er forelagt et beslutningsdyktig styre og et begrunnet vedtak er fattet fremgår ikke. Uten et vedtak foreligger intet grunnlag for prosess. Jeg forlanger at saken får en troverdi behandling i et beslutningsdyktig styre og som da er underbygget med den jus som fritar tiltakshaver/Nasjonalparkforvaltningen for erstatningskravet. Jeg ber om at saken får en omgående behandling i et beslutningsdyktig styre.

Med hilsen
Odd-Leiv Sesseng

På onsdag 25. september 2024 kl. 15:15:22 CEST skrev Balstad Ole Morten <ole.morten.balstad@selbu.kommune.no> følgende:

Viser til mottatt e-post med krav om erstatning i forhold til bruk av tremmesti. Spørsmål om erstatning er ikke en sak nasjonalparkforvaltningen vil eller kan vurdere på et slikt grunnlag, og slike saker må derfor tas via domstolene.

Forøvrig står vårt tilbud om å vederlagsfritt overta eieransvaret for tremmestien fortsatt ved lag, samtidig som vi da i ettertid vil gjøre en oppgradering i forhold til både nye klopper og utkjøring av sviller.

Ole Morten Balstad
Styreleder Skarvan, Roltdalen og Sylan verneområde

Fra: Balstad Ole Morten[Ole.Morten.Balstad@selbu.kommune.no]
Sendt: 28.09.2024 12:48:46
Til: Even Østbyhaug;Lars Aage Brandsfjell[evenoest@hotmail.com;larsaage@roros.net]
Kopi: Slettom, Lars[lars.slettom@statsforvalteren.no];Fjellvær, Line
Lund[line.fjellvar@statsforvalteren.no];
Tittel: Fwd: Deres tilbakemelding av 25.09.2024 vedr. erstatningskrav overtakelse av tremmesti.

T.o.

Ole Morten Balstad
Ordfører

Sendt fra min iPhone

Videresendt melding:

Fra: Odd-Leiv Sesseng <oddleivsesseng@yahoo.no>
Dato: 28. september 2024 kl. 12:44:21 CEST
Til: Balstad Ole Morten <Ole.Morten.Balstad@selbu.kommune.no>
Emne: **Deres tilbakemelding av 25.09.2024 vedr. erstatningskrav overtakelse av tremmesti.**

Du får ikke ofte e-post fra oddleivsesseng@yahoo.no. [Finn ut hvorfor dette er viktig](#)

Styreleder Skarvan, Roltdalen og Sylan verneområde
Ole Morten Balstad.

Viser til ovenstående samt min tilbakemelding av 26.09.2024.
Jeg formoder at Deres ekspedisjon og henvisning til "domstolene" er et utsagn uten forankring i gjeldende lovverk. I og med at styreleder nå opererer som saksbehandler og fremsetter beslutninger uten ordinær saksutredning og referanse til lovverket er styreleder pr. definisjon inhabil i sakens videre forløp.
Videre er mailadresse ole.morten.balstad@selbu.kommune.no, og mailer som angår Nasjonalparkforvaltningen blir følgelig liggende tilgjengelig i kommunens arkiv. Skal styreleder i Nasjonalparkforvaltningen operere som forvalter/saksbehandler må styreleder skaffe mailadresse tilknyttet Nasjonalparkforvaltningen/statsforvalteren.
Jeg har i skriv av 24.08.2024 til nasjonalparkforvalter Lars Slettom vist til gjeldende lovverk og ikke mottatt noen tilbakemelding eller avvisning.
Jeg vil når styreleder eventuelt har endret mailadresse forelegge mitt grunnlag for kravet.

Med hilsen

Odd-Leiv Sesseng



Miljødirektoratet
Postboks 5672 Torgarden
7485 TRONDHEIM

Saksbehandler, innvalgstelefon
Inge Hafstad, +47 74 16 80 66

Avklaring om kommunal aksept under oppdrag om bevaring av verdifull natur - nasjonalpark

Det vises til brev fra Miljødirektoratet datert 5. mars 2024 angående avklaring om kommunal aksept under oppdrag om bevaring av verdifull natur – nasjonalpark. Direktoratets brev er en tilbakemelding på Statsforvalteren i Trøndelag sitt brev datert 8. januar 2024 der det gis en oppsummering av arbeidet i 2023 og tilrådning til videre arbeid med oppdraget.

Miljødirektoratet ber Statsforvalteren i brev datert 5. mars 2024 om at det startes opp arbeid med utarbeiding av oppstartsmelding for følgende verneområder:

- utvidelse av Blåfjella-Skjækerfjella/Låarte-Skæhkere nasjonalpark på Lifjellet i Lierne
- utvidelse av Skarvan og Roltdalen nasjonalpark i Selbu kommune, forutsatt at Selbu kommune gir sin aksept.

Kommunestyret i Selbu vedtok den 24. juni 2024 følgende: *Kommunestyret vedtar å tilrå at Statsforvalteren går videre med å forberede og gjennomføre videre prosess med sikte på utvidelse av Skarvan og Roltdalen nasjonalpark, gjennom oppdraget «Bevaring av verdifull natur – nasjonalpark» fra Miljødirektoratet. Se vedlegg 8 og 9.*

I den grad Statsforvalteren har kapasitet og der det vurderes å gi bedre ivaretagelse av verneverdiene kan Statsforvalter utarbeide oppstartsmelding på innlemmelse av følgende verneområder inn i Blåfjella-Skjækerfjella/Låarte-Skæhkere nasjonalpark:

- Arvasslia, Berglimyra og Klumplifjellet/Ohtjenjuananjohke, Holden, Storfloa, Sanddøldalen og Berglia naturreservat.
- Dersom dette inkluderer Sanddøldalen naturreservat i sin helhet og Berglia naturreservat så må det avklares med Grong kommune

Kommunestyret i Grong vedtok den 20. juni 2024 følgende: *Grong kommune er positiv til at Statsforvalteren i Trøndelag starter prosessen med sikte på å innlemme Berglia naturreservat og den delen av Sanddøldalen naturreservat som ligger i Grong kommune, inn i Blåfjella-Skjækerfjella/Låarte-Skæhkere nasjonalpark. Se vedlegg 6 og 7.*



Miljødirektoratet ber videre Statsforvalteren vurdere om det er aktuelt å inkludere de foreslåtte naturreservatene Båsdalen (Lierne kommune) og Leirsjøen (Snåsa kommune) som del av Blåfjella-Skjækerfjella nasjonalpark. Innlemmelse av Båsdalen naturreservat i nasjonalparken vil avhenge av at også Sanddøldalen naturreservat inkluderes i nasjonalparken.

Direktoratet er tydelig på at dersom det ikke er kommunal aksept for å vurdere disse områdene som del av Blåfjella-Skjækerfjella nasjonalpark så vil områdene fortsatt vurderes som naturreservat av Klima- og miljødepartementet jf. den tilrådingen som er gitt for de aktuelle områdene september 2009.

Kommunestyret i Lierne vedtok den 20. juni 2024 følgende (se vedlegg 1 og 2):

1. *Lierne kommune gir ikke lokal aksept for at det iverksettes et arbeid for å innlemme Båsdalen i Blåfjella-Skjækerfjella/Låarte-Skæhkere nasjonalpark, som en del av den pågående prosessen med utvidelse av parken på Lifjellet.*
2. *Ved en eventuelt fremtidig prosess for vern av Båsdalen må det gjennomføres som en ordinær verneprosess, fortrinnsvis basert på frivillig vern.*

Kommunestyret i Snåsen Tjelle / Snåsa kommune vedtok den 20. juni 2024 følgende (se vedlegg 3, 4 og 5):

1. Snåsa kommune gir ikke lokal aksept for å innlemme Leirsjøen i Blåfjella - Skjækerfjella nasjonalpark.
2. Snåsa kommune gir ikke lokal aksept til etablering av Leirsjøen naturreservat

Med bakgrunn i tilbakemeldingene fra kommunene har Statsforvalteren i Trøndelag som målsetting å sende ut oppstartsmelding for følgende områder knyttet til oppdraget med «bevaring av verdifull natur – nasjonalpark» i løpet av 2025:

- Utvidelse av Blåfjella-Skjækerfjella/Låarte-Skæhkere nasjonalpark på Lifjellet i Lierne
 - Innlemmelse av naturreservatene Arvasslia, Berglimyra og Klumplifjellet/Ohtjenjuananjohke, Holden, Storfloa, Sanddøldalen og Berglia
- Utvidelse av Skarvan og Roltdalen nasjonalpark i Selbu kommune
- Innlemmelse av Grøvelsjøen naturreservat i Engerdal kommune inn i Femundsmarka nasjonalpark
 - Mindre justering av vernegrensene for Femundsmarka nasjonalpark og Langtjønna landskapsvernområde, jf. Oppdrag fra Miljødirektoratet i brev datert 11. november 2022:
 - Svartvika – slik at tre hytter blir liggende i Langtjønna LVO, og ikke i Femundsmarka NP
 - Lorthølet – slik at to tømmerrenner/fløtningskanaler blir liggende i Langtjønna LVO
 - Røosen – endre grensen slik at elveoset blir liggende utenfor Femundsmarka NP

Når det gjelder innlemmelse av Grøvelsjøen naturreservat inn i Femundsmarka nasjonalpark, ble det i møte med Statsforvalteren i Innlandet mandag den 8. april 2024 avklart med v/avdelingsdirektør Vebjørn Knarrum at det er ønskelig fra SFIN at prosessen kjøres videre av SFTL.

Nasjonalparkforvalter Sindre Kolstad Valan fungerer som SFIN sin kontaktperson i prosessen.

Når det gjelder de foreslåtte naturreservatene Båsdalen (Lierne kommune) og Leirsjøen (Snåsa kommune) er det ikke lokal aksept for at disse områdene innlemmes i Blåfjella-Skjækerfjella/Låarte-



Skæhkere nasjonalpark. Statsforvalteren anbefaler derfor at det ikke startes noen prosess med å få innlemmet disse to områdene inn i nasjonalparken.

Det ligger ikke innenfor Statsforvalterens oppdrag å vurdere om Båsdalen og Leirsjøen skal tas ut av Miljødirektoratets tilrådning fra september 2009 til Klima- og miljødepartementet (KLD), jf. brev fra Miljødirektoratet datert 5. mars 2024. Etter som det ikke er kommunal aksept for å vurdere disse områdene som del av Blåfjella-Skjækerfjella/Låarte-Skæhkere nasjonalpark, vil derfor områdene fortsatt vurderes som naturreservat av Klima- og miljødepartementet jf. den tilrådingen som er gitt for de aktuelle områdene september 2009.

Med hilsen

Gry Tveten Aune (e.f.)
underdirektør
Seksjon naturmangfold

Inge Hafstad
seniorrådgiver
Seksjon naturmangfold

Dokumentet er elektronisk godkjent

Vedlegg

- 1 Lierne kommune - Tilbakemelding - avklaring lokal aksept utviding av nasjonalpark - endring fra naturreservat til nasjonalpark
- 2 Lierne kommune - Saksprotokoll Tilbakemelding - Avklaring lokal aksept utviding av nasjonalpark, og endring fra naturreservat og til nasjonalpark.pdf
- 3 Snåsa kommune - Melding om vedtak - ikke lokal aksept for bevaring av verdifull natur - utvidelse av Blåfjella-Skjækerfjella / Låarte-Skæhkere nasjonalpark
- 4 Snåsa kommune - Saksprotokoll Avklaring om lokal aksept for bevaring av verdifull natur - nasjonalpark
- 5 Snåsa kommune - Saksprotokoll Avklaring om lokal aksept for bevaring av verdifull natur - nasjonalpark
- 6 Grong kommune - Melding om vedtak - lokal aksept for bevaring av verdifull natur - inkludering av Sanddøldalen naturreservat og Berglia naturreservat i Blåfjella-Skjækerfjella / Låarte-Skæhkere nasjonalpark
- 7 Grong kommune - Samlet saksframstilling kommunestyret 20.06.2024 - Avklaring om lokal aksept for bevaring av verdifull natur - inkludering av Sanddøldalen naturreservat og Berglia naturreservat i Blåfjella-Skjækerfjella nasjonalpark.pdf
- 8 Selbu kommune - Melding om vedtak - Avklaring om lokal aksept for bevaring av verdifull natur - utvidelse av Skarvan og Roltdalen nasjonalpark
- 9 Selbu kommune - Saksprotokoll Avklaring om lokal aksept for bevaring av verdifull natur - utvidelse av Skarvan og Roltdalen nasjonalpark.

Kopi til:

Statsforvalteren i Innlandet

Postboks 987

2604

LILLEHAMMER

Fra: Kristin Sundal[kristin.sundal@miljodir.no]

Sendt: 08.11.2024 10:03:56

Til: Postmottak SFOS;Postmottak SFIN;Postmottak SFVT;Postmottak SFAG;Postmottak SFRO;Postmottak SFVL;Postmottak SFMR;Postmottak SFTL;Postmottak SFNO;Postmottak SFTF;Tuseth, Gunhild Dalaker;Elstrand, Haavard;Helgås, Grethe;Løvdal, Ingunn;Bendixen, Marit Sundsvik;Kvingedal, Kjell;Madsøy, Frank;Fjellvær, Line Lund;Knutsen, Oddlaug Ellen;Helgason, Lisa Bjørnsdatter;Skansen, Ronny;Gulbrandsen, Jenny Marie;Odden, Alf;Haug, Jørn Trygve;Grevrusten, Stein Magne;Stokkenes, Aina-Elise Bolstad;Valan, Sindre Kolstad;Sveen, Kari;Ullring, Ulf;Liebe, Morten;Granli, Stein Egil;Sørлие, Kristine;Rødstøl, Mari Melbø;Stensby, Trond;Skarsaune, Ingvild;Nystuen, Hilde;Berge, Eirin;Sem, Gunhild Kirsti;Svendsgard, Bernhard;Nystad, Ingvild Hansen;Wika, Jannike Elise;Kvalshaug, Ole-Jakob;Aarstrand, Bjørnar;Moldestad, Torbjørn;Buttingsrud, Trond Erik;Jaren, Hege;Olsen, Monika;Borud, Dag Evert;Skjemstad, Oddrun;Stine Emilie Alfonsdatter Nøding;Benonisen, Rune;Storm, Nina Andrea;Olsen, Sunniva;Vistnes, Ingunn Ims;Salmila, Karoline;Østereng, Geir;Solbakke, Jørgen Eira;Baardvik, Bjørn Morten;Kollstrøm, Rolf;Birkeland, Ingve;Tødås, Tore;Thyrum, Kirsten;Bull, Hans;Nisja, Eli

Grete;sara.kristiane.kjergard.eide@statsforvalteren.no;Slettom, Lars;Berger, Marit Sophie;Henriksen, Linda Forbregd;Nøstvold, Lina;Moen, Hege Sæther;Sjømæling, Anne;Herregården, Kristian Kvaalen;Dobbedal, Eirik Johansen;Haavik, Astrid Bakke;Snøtun, Trygve;Hauge, Tor Arne;Sveen, Kari;Nedrelo, Eldrid;Nornes, Anbjørg;Vallestad, Jorunn;Maria Alarcon Underdal;Røyrvik, Alf Erik;Aasland, Øistein;anne.gerd.nysveen@ullensvang.kommune.no;trine.lise.slatsveen@nore-og-

uvdal.kommune.no;bjornhelge.bjornsen@tinn.kommune.no[sfospost@statsforvalteren.no;sfpost@statsforvalteren.no;sfvtpost@statsforvalteren.no;sfagpost@statsforvalteren.no;sfropost@statsforvalteren.no;sfvlpost@statsforvalteren.no;sfmrpost@statsforvalteren.no;sftlpost@statsforvalteren.no;sfnopost@statsforvalteren.no;sftfpost@statsforvalteren.no;gunhild.tuseth@statsforvalteren.no;haavard.elstrand@statsforvalteren.no;grethe.helgas@statsforvalteren.no;ingunn.lovdal@statsforvalteren.no;marit.bendixen@statsforvalteren.no;kjell.kvingedal@statsforvalteren.no;frank.madsoy@statsforvalteren.no;line.fjellvar@statsforvalteren.no;oddlaug.knutsen@statsforvalteren.no;lisa.helgason@statsforvalteren.no;ronny.skansen@statsforvalteren.no;jenny.gulbrandsen@statsforvalteren.no;alf.odden@statsforvalteren.no;jorn.haug@statsforvalteren.no;stein.grevrusten@statsforvalteren.no;aina-elise.bolstad.stokkenes@statsforvalteren.no;sindre.valan@statsforvalteren.no;kari.sveen@statsforvalteren.no;ulf.ullring@statsforvalteren.no;morten.liebe@statsforvalteren.no;stein.granli@statsforvalteren.no;kristine.sorlie@statsforvalteren.no;mari.rodstol@statsforvalteren.no;trond.stensby@statsforvalteren.no;ingvild.skarsaune@statsforvalteren.no;hilde.nystuen@statsforvalteren.no;eirin.berge@statsforvalteren.no;gunhild.sem@statsforvalteren.no;bernhard.svendsgard@statsforvalteren.no;ingvild.hansen.nystad@statsforvalteren.no;jannike.wika@statsforvalteren.no;ole-jakob.kvalshaug@statsforvalteren.no;bjornar.aarstrand@statsforvalteren.no;torbjorn.moldestad@statsforvalteren.no;trond.erik.buttingsrud@statsforvalteren.no;hege.jaren@statsforvalteren.no;monika.olsen@statsforvalteren.no;dag.evert.borud@statsforvalteren.no;oddrun.skjemstad@statsforvalteren.no;stine.noding@statsforvalteren.no;rune.benonisen@statsforvalteren.no;nina.storm@statsforvalteren.no;sunniva.olsen@statsforvalteren.no;ingunn.vistnes@statsforvalteren.no;karoline.salmila@statsforvalteren.no;geir.ostereng@statsf

orvalteren.no;jorgen.solbakke@statsforvalteren.no;bjorn.baardvik@statsforvalteren.no;rolf.kollstrom@statsforvalteren.no;ingve.birkeland@statsforvalteren.no;tore.todas@statsforvalteren.no;kirsten.thyrum@statsforvalteren.no;hans.bull@statsforvalteren.no;eli.nisja@statsforvalteren.no;sara.kristiane.kjergard.eide@statsforvalteren.no;lars.slettom@statsforvalteren.no;marit.berger@statsforvalteren.no;Linda.Forbregd@statsforvalteren.no;lina.nostvold@statsforvalteren.no;hege.moen@statsforvalteren.no;anne.sjomaling@statsforvalteren.no;kristian.herregarden@statsforvalteren.no;Eirik.Dobbedal@statsforvalteren.no;astrid.haavik@statsforvalteren.no;trygve.snotun@statsforvalteren.no;tor.arne.hauge@statsforvalteren.no;kari.sveen@statsforvalteren.no;eldrid.nedrelo@statsforvalteren.no;anbjorg.nornes@statsforvalteren.no;jorunn.vallestad@statsforvalteren.no;maria.underdal@statsforvalteren.no;alf.erik.royrvik@statsforvalteren.no;oistein.aasland@statsforvalteren.no;anne.gerd.nysveen@ullensvang.kommune.no;trine.lise.slatsveen@nore-og-uvdal.kommune.no;bjornhelge.bjornsen@tinn.kommune.no]

Kopi: Høylandet Kommune[postmottak@hoylandet.kommune.no]; Inderøy Kommune[postmottak@inderoy.kommune.no]; Indre Østfold kommune[post@io.kommune.no]; post@karmoy.kommune.no [post@karmoy.kommune.no]; postmottak@kristiansand.kommune.no [postmottak@kristiansand.kommune.no]; post@kvinnherad.kommune.no [post@kvinnherad.kommune.no]; Lom kommune[post@lom.kommune.no]; postmottak@luster.kommune.no [postmottak@luster.kommune.no]; Postmottak Lyngen kommune[post@lyngen.kommune.no]; Namsskogan Kommune[postmottak@namsskogan.kommune.no]; Nærøysund Kommune[post@narøysund.kommune.no]; Orkland Kommune[postmottak@orkland.kommune.no]; Os kommune[postmottak@os.kommune.no]; Postmottak Rauma kommune[post@rauma.kommune.no]; Rindal Kommune[post@rindal.kommune.no]; Ringebu kommune[post@ringebu.kommune.no]; Røros kommune[postmottak@roros.kommune.no]; Røyrvik Kommune[postmottak@royrvik.kommune.no]; post@sirdal.kommune.no [post@sirdal.kommune.no]; Postmottak@stavanger.kommune.no [Postmottak@stavanger.kommune.no]; post@stord.kommune.no [post@stord.kommune.no]; postmottak@suldal.kommune.no [postmottak@suldal.kommune.no]; Postmottak Sunndal kommune[post@sunndal.kommune.no]; postmottak@sunnfjord.kommune.no [postmottak@sunnfjord.kommune.no]; postmottak@tinn.kommune.no [postmottak@tinn.kommune.no]; postmottak@tokke.kommune.no [postmottak@tokke.kommune.no]; Tolga kommune[postmottak@tolga.kommune.no]; Postmottak Tromsø kommune[postmottak@tromso.kommune.no]; Tydal kommune[postmottak@tydal.kommune.no]; Tynset kommune[postmottak@tynset.kommune.no]; postmottak@ulvik.kommune.no [postmottak@ulvik.kommune.no]; Postmottak Vanylven kommune[postmottak@vanylven.kommune.no]; post@vik.kommune.no [post@vik.kommune.no]; Vågå kommune[postmottak@vaga.kommune.no]; Vestby kommune[post@vestby.kommune.no]; Postmottak Vardø kommune[postmottak@vardo.kommune.no];

Tittel: Rammer og opplegg for statsforvalterne og verneområdestyrene - midler til tiltak i verneområder og naturrestaurering, samt SNO-ressurser i verneområder - 2025

Vår ref.: 2024/8934

Vedlagt følger brev fra Miljødirektoratet. Brevet sendes elektronisk uten underskrift og skal betraktes som et originalt dokument. Papirdokument vil ikke bli ettersendt.

Vi ber om at offisielle svar og henvendelser til Miljødirektoratet gjøres til post@miljodir.no

Hilsen
Kristin Sundal
konsulent, Land og friluftsliv

mobil: 913 62 087

<https://eur03.safelinks.protection.outlook.com/?url=http%3A%2F%2Fwww.xn--miljodirektoratet-oxb.no%2F&data=05%7C02%7Clars.slettom%40statsforvalteren.no%7C0a21a132d64743b53fc008dcffd38905%7C8a6fa58e51534bfa9a8b573d985a4186%7C0%7C0%7C638666534358836734%7CUnknown%7CTWFpbGZsb3d8eyJFbXB0eU1hcGkiOnRydWUsIlYiOiIwLjAuMDAwMCIsIlAiOiJXaW4zMtIsIkFOIjoiTWVpbCIsIldUIjoyfQ%3D%3D%7C0%7C%7C%7C&sdata=lB3vj5wAaENVJlX%2F4eJIOjYfxcCS0IzLBTYiCRSnK44%3D&reserved=0> |
<https://eur03.safelinks.protection.outlook.com/?url=http%3A%2F%2Fwww.xn--miljostatus-3cb.no%2F&data=05%7C02%7Clars.slettom%40statsforvalteren.no%7C0a21a132d64743b53fc008dcffd38905%7C8a6fa58e51534bfa9a8b573d985a4186%7C0%7C0%7C638666534358871541%7CUnknown%7CTWFpbGZsb3d8eyJFbXB0eU1hcGkiOnRydWUsIlYiOiIwLjAuMDAwMCIsIlAiOiJXaW4zMtIsIkFOIjoiTWVpbCIsIldUIjoyfQ%3D%3D%7C0%7C%7C%7C&sdata=Jf3xe3Hm6xofvRfMIGz7E7Td9YUcdSBqJHCn4sa3NT0%3D&reserved=0>
Sentralbord: 73 58 05 00

Fra: Valan, Sindre Kolstad[sindre.valan@statsforvalteren.no]

Sendt: 11.11.2024 09:50:54

Til: Line-Kristin Larsen[Line-Kristin.Larsen@miljodir.no]

Kopi: Tødås, Tore[tore.todas@statsforvalteren.no];Bull, Hans[hans.bull@statsforvalteren.no];Nisja, Eli Grete[eli.nisja@statsforvalteren.no];Jonsson, Sofie[sofie.jonsson@statsforvalteren.no];Nøstvold, Lina[lina.nostvold@statsforvalteren.no];Berger, Marit Sophie[marit.berger@statsforvalteren.no];Slettom, Lars[lars.slettom@statsforvalteren.no];Henriksen, Linda Forbregd[Linda.Forbregd@statsforvalteren.no];Moen, Hege Sæther[hege.moen@statsforvalteren.no];Thyrum, Kirsten[kirsten.thyrum@statsforvalteren.no];
Tittel: SV: Oversikt over ferdselstellere i verneområder

Hei!

Flere av styrene i Trøndelag har prioritert innkjøp av egne ferdselstellere for å sikre forutsigbare og gode tellinger i sine verneområder. Det er et stort behov for å følge med på ferdsele for å samle kunnskap til besøksforvaltningen og i vurdering av aktuelle tiltak. F.eks. så påpeker Stiskulen at det er avgjørende med gode besøkstall for riktig dimensjonering av stier og valg av type stitiltak.

Usikkerheten omkring hvor mange tellere styrene har fått tildelt hvert år fra SNO og eldre teknologi med risiko for feiltelling, har ført til innkjøp av egne tellere. Forutsigbarhet når det gjelder tilgang på tellere og sammenhengende dataserier er viktig for å kunne følge med på utviklingen over tid. Flere områder har årlige ferdselstillinger som et tiltak i besøksstrategien for å måle utvikling over tid. Gode tellinger er også viktig for å vurdere behov og måle effekter av tiltak. F.eks. ble det nylig fjernet en sti mht. hekkende våtmarksfugl i Femundsmarka. Ferdselstillinger var nødvendig for å si noe om tiltaket har hatt en ønsket effekt.

Styrene har gjennom kjøp av tellere vedtatt at det skal gjennomføres årlige tellinger. En omdisponering av ferdselstellere kan bli oppfattet som overprøving av styrenes vedtak. Styrene bruker egne driftsmidler gjennom den tildelte grunnstøtten for abonnement på tellere.

Hyttebøker og trimposter o.l. finnes i liten grad i våre områder og vil være veldig upresist ift. tellere. Teledata blir mangelfullt i områder uten dekning. Det vil være et tilbakeskritt for kunnskapsinnsamlingen sammenlignet med data fra tellere. Rent praktisk vil det bli utfordringer med deling av tellere ift. at det er anskaffet ulike typer som har ulike konsepter på drift.

Kombinasjon av innsamling av teledata (storskala overvåkning) for å følge med på ferdsele i hele området (heatmaps m.m.) i kombinasjon med tellere på utvalgte steder (mye brukte turstier) vurderes å være en hensiktsmessig strategi framover. Forvaltningen kan i flere av områdene drifte tellere selv, ofte i kombinasjon med andre oppdrag/befaringer. Vi tenker likevel at det er lite ressurskrevende for SNO/opsyn å sette opp/lese av tellere noen ganger i sesongen, i forbindelse med andre oppdrag i området.

For å få mer kunnskap om erfaringer og behov for ferdselstellere mener vi det bør være nyttig å ha med forvaltere inn i Miljødirektoratets arbeid med ny strategi for ferdselstillinger.

Vedlagt ligger oversikt over tellere fra styrene i Trøndelag.

Med vennlig hilsen

Nasjonalpark- og verneområdeforvaltere i Trøndelag

Fra: Line-Kristin Larsen <Line-Kristin.Larsen@miljodir.no>

Sendt: torsdag 31. oktober 2024 15:29

Til: Skansen, Ronny <ronny.skansen@statsforvalteren.no>; Gulbrandsen, Jenny Marie <jenny.gulbrandsen@statsforvalteren.no>; Odden, Alf <alf.odden@statsforvalteren.no>; Haug, Jørn Trygve <jorn.haug@statsforvalteren.no>; Grevrusten, Stein Magne <stein.grevrusten@statsforvalteren.no>; Stokkenes, Aina-Elise Bolstad <aina-elise.bolstad.stokkenes@statsforvalteren.no>; Valan, Sindre Kolstad <sindre.valan@statsforvalteren.no>; Sveen, Kari <kari.sveen@statsforvalteren.no>; Ullring, Ulf <ulf.ullring@statsforvalteren.no>; Liebe, Morten <morten.liebe@statsforvalteren.no>; Granli, Stein Egil <stein.granli@statsforvalteren.no>; Sørli, Kristine <kristine.sorlie@statsforvalteren.no>; Rødstøl, Mari Melbø <mari.rodstol@statsforvalteren.no>; Stensby, Trond <trond.stensby@statsforvalteren.no>; Skarsaune, Ingvild <ingvild.skarsaune@statsforvalteren.no>; Nystuen, Hilde <hilde.nystuen@statsforvalteren.no>; Berge, Eirin <eirin.berge@statsforvalteren.no>; Sem, Gunhild Kirsti <gunhild.sem@statsforvalteren.no>; Svendsgard, Bernhard <bernhard.svendsgard@statsforvalteren.no>; Nystad, Ingvild Hansen <ingvild.hansen.nystad@statsforvalteren.no>; Wika, Jannike Elise <jannike.wika@statsforvalteren.no>; Kvalshaug, Ole-Jakob <ole-jakob.kvalshaug@statsforvalteren.no>; Aarstrand, Bjørnar <bjornar.aarstrand@statsforvalteren.no>; Moldestad, Torbjørn <torbjorn.moldestad@statsforvalteren.no>; Buttingsrud, Trond Erik <trond.erik.buttingsrud@statsforvalteren.no>; Jaren, Hege <hege.jaren@statsforvalteren.no>; Olsen, Monika <monika.olsen@statsforvalteren.no>; Borud, Dag Evert <dag.evert.borud@statsforvalteren.no>; Skjemstad, Oddrun <oddrun.skjemstad@statsforvalteren.no>; Stine Emilie Alfonsdatter Nøding <stine.noding@statsforvalteren.no>; Benonisen, Rune <rune.benonisen@statsforvalteren.no>; Storm, Nina Andrea <nina.storm@statsforvalteren.no>; Olsen, Sunniva <sunniva.olsen@statsforvalteren.no>; Vistnes, Ingunn Ims <ingunn.vistnes@statsforvalteren.no>; Salmila, Karoline <karoline.salmila@statsforvalteren.no>; Østereng, Geir <geir.ostereng@statsforvalteren.no>; Solbakke, Jørgen Eira <jorgen.solbakke@statsforvalteren.no>; Baardvik, Bjørn Morten <bjorn.baardvik@statsforvalteren.no>; Kollstrøm, Rolf <rolf.kollstrom@statsforvalteren.no>; Birkeland, Ingve <ingve.birkeland@statsforvalteren.no>; Tødås, Tore <tore.todas@statsforvalteren.no>; Thyrum, Kirsten <kirsten.thyrum@statsforvalteren.no>; Bull, Hans <hans.bull@statsforvalteren.no>; Nisja, Eli Grete <eli.nisja@statsforvalteren.no>; sara.kristiane.kjergard.eide@statsforvalteren.no; Slettom, Lars <lars.slettom@statsforvalteren.no>; Berger, Marit Sophie <marit.berger@statsforvalteren.no>; Henriksen, Linda Forbregd <Linda.Forbregd@statsforvalteren.no>; Nøstvold, Lina <lina.nostvold@statsforvalteren.no>; Moen, Hege Sæther <hege.moen@statsforvalteren.no>; Sjømæling, Anne <anne.sjomaling@statsforvalteren.no>; Herregården, Kristian Kvaalen <kristian.herregarden@statsforvalteren.no>; Dobbedal, Eirik Johansen <Eirik.Dobbedal@statsforvalteren.no>; Haavik, Astrid Bakke <astrid.haavik@statsforvalteren.no>; Snøtun, Trygve <trygve.snotun@statsforvalteren.no>; Hauge, Tor Arne <tor.arne.hauge@statsforvalteren.no>; Sveen, Kari <kari.sveen@statsforvalteren.no>; Nedrelo, Eldrid <eldrid.nedrelo@statsforvalteren.no>; Nornes, Anbjørg <anbjorg.nornes@statsforvalteren.no>; Vallestad, Jorunn <jorunn.vallestad@statsforvalteren.no>; Maria Alarcon Underdal <maria.underdal@statsforvalteren.no>; Røyrvik, Alf Erik <alf.erik.royrvik@statsforvalteren.no>; Aasland, Øistein <oistein.aasland@statsforvalteren.no>; anne.gerd.nysveen@ullensvang.kommune.no; trine.lise.slatsveen@nore-og-uvdal.kommune.no; bjornhelge.bjornsen@tinn.kommune.no; Bjerka, Ida Steien <ida.bjerka@statsforvalteren.no>; Postmottak SFMR <sfmrpost@statsforvalteren.no>; Postmottak SFTF <sftfpost@statsforvalteren.no>; Postmottak SFVL <sfvlpost@statsforvalteren.no>;

Postmottak SFAG <sfagpost@statsforvalteren.no>; Postmottak SFNO <sfnopost@statsforvalteren.no>;
Postmottak SFRO <sfropost@statsforvalteren.no>; Postmottak SFOS <sfospost@statsforvalteren.no>;
Postmottak SFIN <sfinpost@statsforvalteren.no>; Postmottak SFVT <svtpost@statsforvalteren.no>;
Postmottak SFRO <sfropost@statsforvalteren.no>

Emne: Oversikt over ferdselstellere i verneområder

Hei alle sammen!

Angående registrering av besøk med ferdselstellere i 2025.

Vi har frem til i dag organisert besøksregistrering med ferdselstellere ved at SNO har en pott med tellere, som fordeles ut til forvaltningsmyndighetene etter innmeldt behov. Samtidig vet vi at flere styrer og enkelte Statsforvaltere har gått til innkjøp/leasing av egne tellere.

SNO sin pott med tellere minker over tid pga av alder på tellere, derfor har vi til neste år veldig få tellere å dele ut. Før vi går til innkjøp av nye tellere til potten, ønsker vi å få en oversikt over hvor mange tellere som er i omløp hos forvaltningsmyndigheten slik at vi får et fullstendig bilde over tilgjengelige tellere.

Vi vil gjerne ha oversikt over tellere som dere har kjøpt inn eller leaset over midlene tildelt fra Miljødirektoratet og ber dere som har tellere fylle inn vedlagte excelfil og sende den tilbake til meg med **frist fredag 15.november 2024**. Vi ber videre om at dere gjør disse tilgjengelige for bruk i andre verneområder i regionen som har behov for telling, slik at de kan brukes i fordelingen av tellere etter behovsinmeldingen for 2025 i ESS.

Om opplegg for 2025

Frømtidig organisering for fordeling av ferdselstellere avhenger delvis av hvor mange tellere vi har tilgjengelig i de ulike regionene, derav forespørselen over. Det vi vet er at vi må nedskalere bruken av SNO ressurs til ferdselstelling da dette er en begrenset ressurs, som må prioriteres til kontroll- og skjøtselsoppgaver. Det betyr ikke at vi skal slutte med ferdselstelling, men vi må være bevisst forvaltningsrelevansen av resultatene (telling) og bruke andre kilder (hyttebøker, trimposter etc.) der det er mulig.

Vi skal ha et opplegg klart videre bruk av ferdselstellere i 2025 før jul, og kommer til å bruke denne oversikten som grunnlagsdata for hvordan vi kan organisere bruken på en måte som ivaretar behovet for telling samtidig som vi har mindre ressurs fra SNO tilgjengelig.

Med vennlig hilsen Line

Line-Kristin Larsen
Seniorrådgiver verneområdeseksjonen
Miljødirektoratet
Tlf. 97643455

DS 28/2024 Innvilget - Skarvan og Roltdalen nasjonalpark - dispensasjon for byggetiltak - solcelleanlegg - uthus - Svenskmoen - Tuseth
DS 29/2024 Innvilget - Skarvan og Roltdalen nasjonalpark - dispensasjon for motorferdsel 2024 - 2027 med snøskuter - mellom parkeringsplass på Vekta og Stubbvollen nordre - Elisabeth Rabben
DS 30/2024 Innvilget - Skarvan og Roltdalen nasjonalpark - dispensasjon for motorferdsel med snøscooter - 2025 - 2027 - Gruvollen - Kristen Kvello Møllenus
DS 31/2024 Skarvan og Roltdalen nasjonalpark - dispensasjon for motorferdsel med elgtrekk eller ATV - storviltjakt - forlengelse av kjøretillatelse - Selbu fjellstyre
DS 32/2024 Innvilget - Stråsjøen og Prestøyan naturreservat - dispensasjon for motorferdsel 2024 - 2027 - Stråsjøvollen 52/1 - Jo Kjetil Valli
DS 33/2024 Innvilget - Skarvan og Roltdalen nasjonalpark - dispensasjon for motorferdsel 2025 - elgmerking - kartlegging av elgbestanden og skrantesjuka
CWD - NINA Norsk institutt for naturforskning

Arkivsaksnr: 2024/63-0

Saksbehandler: Lars Slettom

Dato: 28.10.2024

Utvalg	Utvalgssak	Møtedato
Nasjonalparkstyret for Skarvan og Roltdalen og Sylan	28/2024	26.11.2024

Saksframlegg - Nasjonalparkstyret for Skarvan og Roltdalen og Sylan - innkjøp av ferdselstellere - 2024

Vedlegg:

Forvalters innstilling

Nasjonalparkstyret for Skarvan og Roltdalen og Sylan gjør følgende vedtak:

1. Nasjonalparkstyret kjøper inn 3 ferdselstellere med driftsmidler fra 2024 for å innhente kunnskap om ferdselen på de mest brukte turstiene i nasjonalparken.
2. Årlig abonnement til tellerne dekkes av nasjonalparkstyrets driftsmidler framover.
3. Nasjonalparkstyret kan samarbeide med Verneområdestyret for Skardsfjella og Hyllingsdalen om bruk av tellere etter behov. Det styret som bruker ferdselstilleren, kan dekke årlig abonnement.

Saksopplysninger

Nasjonalparkstyret har i dag en ferdselsteller i Skarpdalen på turstien mot Ramsjøhytta og en ferdselsteller ved Nedalshytta på turstien til Ekordørra. Disse senderne sender automatisk data slik at vi har løpende tilgang via nettside til Eco-Visio. Disse tellerne har vi fått tilgang til via SNO/Miljødirektoratet.

Miljødirektoratet vurderer nå sin strategi for bruk av ferdselstellere i arbeidet med besøksforvaltning, men har foreløpig ikke konkludert om bruk av ferdselstellere vil videreføres slik som i dag. Vi har fått signaler om at tellerne fases ut og erstattes med andre verktøy. Etter opplysninger som vi har fått fra Miljødirektoratet, kan vi trolig beholde de tellerne vi har i dag, men vi kjenner ikke til hvilke driftskostnader dette vil gi. Automatisk avlesning avsluttes for disse tellerne i 2025, slik at det kun vil være mulig med manuell avlesning.

I 2024 fikk vi ikke tilgang til teller på turstien til Storskarven og turstien forbi Stråsjøen, slik vi ønsket. Det er uheldig siden sammenhengende overvåking/datainnsamling, gir oss kunnskap om utviklingen over tid, som igjen er viktig for å vurdere tiltak i besøksforvaltningen.

Vi har fått et tilbud på en enklere og rimeligere teller, [Pyro – Nano ferdselsteller](#). Dette er fra samme leverandør som de tellerne vi bruker i dag. Tellerdata må leses av manuelt ved hjelp av fysisk oppmøte, bluetooth og Eco-Visio-app på telefonen. Data sendes ikke automatisk.

Det er behov for ferdselstellere på følgende turstier:

- Sildra – tursti mot Storskarven (har data fra tidligere år)
- Vekta – tursti mot Prestøyhytta (har data fra tidligere år)
- Nedalshytta – tursti mot Storsylen (har data fra tidligere år)
- Nedalshytta – tursti mot Ekorrdøren (teller utplassert i 2024)
- Skarpdalen – tursti mot Ramsjøhytta (teller utplassert i 2024)

Trolig vil vi kunne beholde de 2 tellerne som vi har i dag, og det er derfor behov for 3 tellere.

Ved innkjøp av minst 3 tellere får vi også kvantumsrabatt. Pris på 3 tellere blir ca. 40 000 kroner. I tillegg kommer et årsabonnement på 2 490 kroner per år per teller.

Vi vil kunne fortsette å bruke nettsiden til Eco-Visio for å analysere telldata, sammenligne år og følge utviklingen for ferdselen på utvalgte turstier, som vist under.

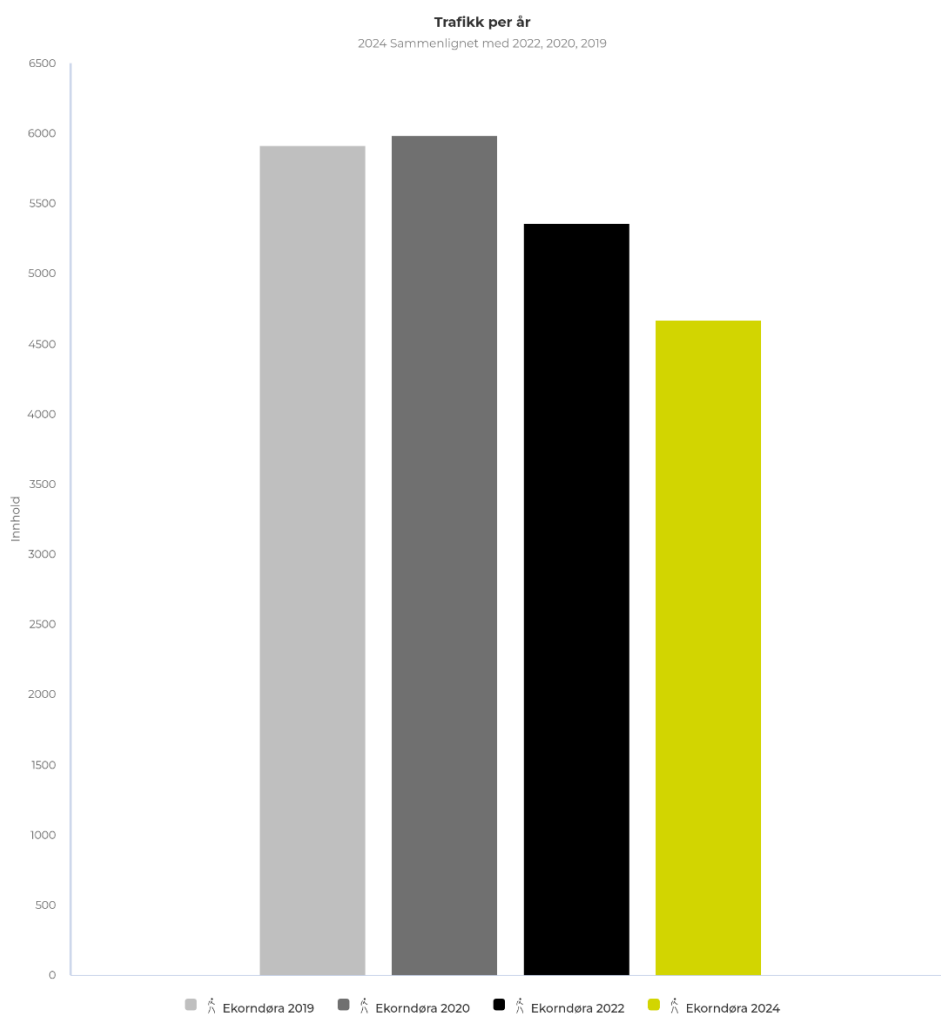


Diagram som viser ferdsel på tursti fra Nedalshytta mot Ekorrdøren i 2019, 2020, 2022 og 2024.

Dersom Verneområdestyret for Skardsfjella og Hyllingsdalen går til innkjøp av ferdselstellere, kan vi samarbeide om bruken av tellere ut fra behovet i de ulike verneområdene. Det styret som bruker telleren, betaler årlig abonnement.

Vurdering

Tilgang til tellere gir oss muligheten til å følge med på utviklingen til ferdselen på de mest brukte turstiene i verneområdene som nasjonalparkstyret forvalter. Dette er viktig kunnskap for besøksforvaltningen. Egne tellere sikrer at vi får samlet data på turstiene som vi mener er viktigst å følge med på, samt får tidsserier med data som gir sammenligningsgrunnlag og kunnskap om utviklingen over tid. Slik kunnskap er igjen avgjørende for tiltaksvurderinger på turstiene.

Det er behov for 3 tellere og samtidig gunstig å kjøpe inn minst 3 tellere for å få kvantumsrabatt. Det kan være aktuelt å samarbeide med Verneområdestyret for Skardsfjella og Hyllingsdalen om bruk av tellere, på tvers av verneområdene, ut fra behov. Den som bruker telleren, betaler for det årlige abonnementet.

Trolig vil det framover kunne bli bruk av både data fra mobiltelefoner, som gir tall på områdenivå, og ferdselsteller på turstier, som gir data for ferdselen på den enkelte tursti. Av den grunn er det hensiktsmessig å gjøre innkjøp av egne tellere, slik at vi på egen hånd kan skaffe oss nødvendig kunnskapsgrunnlag for besøksforvaltningen framover.

Arkivsaksnr: 2024/3050-8

Saksbehandler: Lars Slettom

Dato: 11.11.2024

Utvalg	Utvalgssak	Møtedato
Nasjonalparkstyret for Skarvan og Roltdalen og Sylan	29/2024	26.11.2024

Saksframlegg - Skarvan og Roltdalen nasjonalpark - dispensasjon til byggetiltak - setersjøl - Stormoen - Olav og John Tore Kyllø

Vedlegg:

- 1 Søknad - vedlikehold og tilbygg - Kyllø
- 2 Til uttalelse - Skarvan og Roltdalen nasjonalpark - søknad om dispensasjon til byggetiltak - setersjøl - Stormoen - John Tore Kyllø
- 3 Melding om vedtak - Skarvan og Roltdalen nasjonalpark - dispensasjon til byggetiltak - setersjøl - Stormoen - John Tore Kyllø / Olav Kyllø – Selbu fjellstyre
- 4 Uttalelse vedrørende søknad om dispensasjon til byggetiltak - setersjøl - Stormoen i Skarvan og Roltdalen nasjonalpark, Selbu kommune - Sametinget

Forvalters innstilling

Nasjonalparkstyret for Skarvan og Roltdalen og Sylan gir Olav Kyllø tillatelse til tilbygg på setersjøl/hytte, Midtre Roltdalen 143, gnr./bnr. 200/1, Stormoen i Skarvan og Roltdalen nasjonalpark. Det settes følgende vilkår:

1. Eksisterende vindfang/veranda kan kles inn og bli gang i hytte. Vindu og dør flyttes ut til samme plassering som i dag. Nytt vindfang/veranda utformes likt dagens situasjon med et areal på 2 x 4,15 m, totalt 8,3 m² jf. byggetegning i saken. Materialbruk og farger videreføres lik dagens situasjon.
2. Torv fra nytt bebygd areal, 8,3 m², gjenbrukes og legges på tak.
3. Alt byggearbeid skal legges utenom hekke- og yngletiden for fugl og vilt, det vil si utenom perioden 1. mai – 15. juli.
4. Byggearbeidet skal skje med hensyn på natur, friluftsliv, reindrift og kulturminner.
5. Bygge- og riveavfall skal transporteres ut av nasjonalparken og håndteres på forsvarlig måte.
6. Tillatelsen er gyldig i 3 år fra vedtaksdato.
7. Ferdigstilling av tiltaket skal dokumenteres med minimum 3 bilder fra ulike vinkler, som sendes på epost til nasjonalparkstyret.

Det må søkes egen tillatelse til motorferdsel for transport av byggematerialer i forbindelse med byggetiltaket. Brudd på bestemmelser i verneforskriften eller vilkår i saken kan medføre straff.

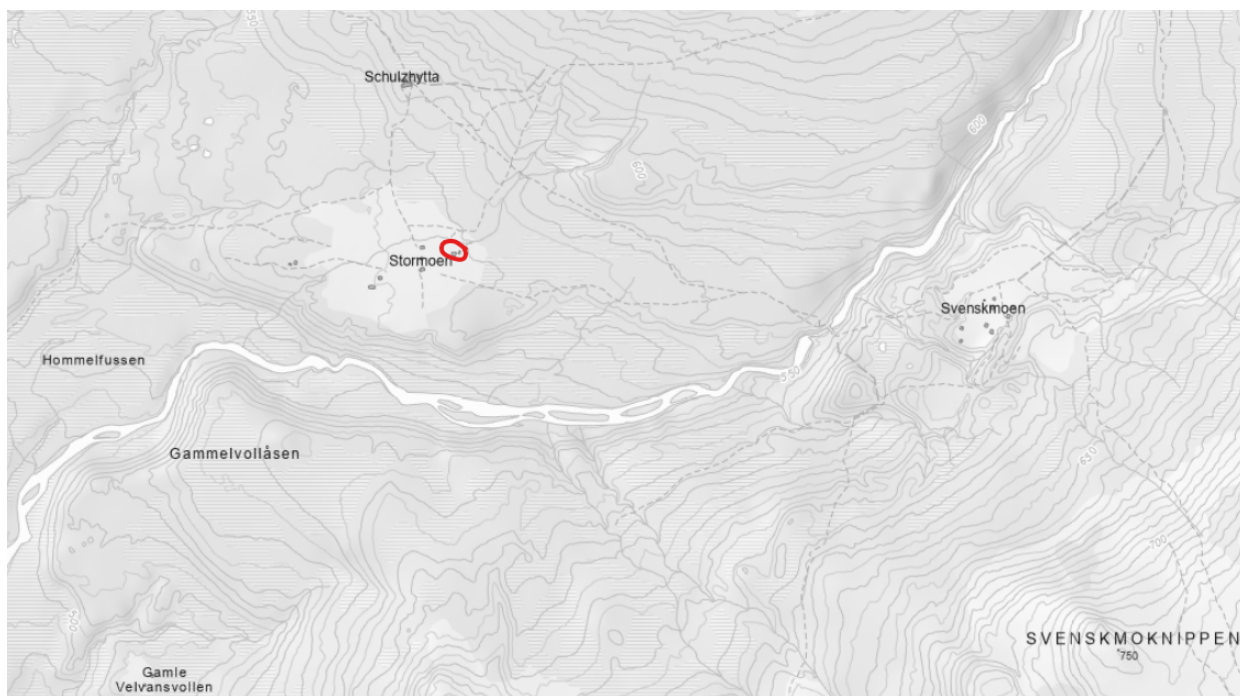
Vedtaket er fattet med hjemmel i [forskrift om vern av Skarvan og Roltdalen nasjonalpark jf. § 3](#) punkt 1.3 bokstav e. **Saksopplysninger**

Nasjonalparkforvaltningen mottok søknad 26.02.2024. Det ble gitt et foreløpig svar 28.02.2024 hvor det ble etterspurt mer informasjon for behandling av saken og nødvendige avklaringer fra Selbu fjellstyre / Statskog SF og Selbu kommune (jf. 2024/3050).

Søknaden gjelder setersjøl/hytte på Stormoen, Midtre Roltdalen 143, på gnr./bnr. 200/1, hvor Statskog SF er grunneier. Bygningen eies av Olav Kyllø, og John Olav Kyllø søker om tilbygg av inngangsparti på vegne av sin far.

I 1983 ble det satt opp ei gjeterbu hvor 12 m² var oppholdsareal og 12 m² var uthus, til sammen 24 m². Uthusdelen ble i 1984 innlemmet i gjeterbua. I 1995 ble bygningen utvidet med ytterligere 16 m² med tillatelse fra Selbu kommune. Ved vernetidspunktet i 2024 var setersjøl/hytta på 40 m². Overbygd veranda var bygd, men ikke tatt med i arealet.

I 2024 oppgis arealet på setersjøl/hytte til 50,8 m² inklusiv overbygd veranda. Det søkes om tilbygg av nytt inngangsparti i forbindelse med gjennomføring av nødvendig vedlikeholdsarbeid på tak på grunn av lekkasje. Etter utført tiltak vil setersjøl/hytta ha et samlet areal (BYA) på 59.1 m².



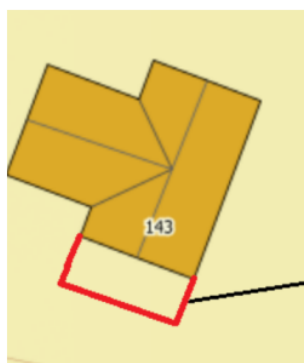
Utklipp fra kart i Naturoppdrag viser plassering av seterhus på Stormoen i Roltdalen, Midtre Roltdalen 143, på gnr./bnr. 200/1 hvor Statskog SF er grunneier.

Hytta er utsatt for fukt, siden inngangen fører rett inn på kjøkken. Dette medfører slitasje. I forbindelse med vedlikehold av tak søkes det om et tilbygg på 2 meter ved inngang. Eksisterende vindfang/veranda kles inn og blir inngang. Nytt vindfang/veranda tilsvarende dagens situasjon settes opp. Dette vil beskytte hytta og gjøre den mer egnet for bruk. Tiltaket utføres slik at det ikke blir noen fasadeendring i front. Samme materialer som på eksisterende hytte vil bli brukt. Dør og vindu flyttes og plasseres lik dagens utforming.

Endringen blir at inngang og vindfang kommer 2 meter lengre ut på setervollen (2 m x ca. 4,15 m – 8,3 m² tilbygg). Så snart tilbygget er ferdig, males dette i samme farger som hytta har i dag, og torv legges på plass så snart som mulig, for å ha minst mulig synlig byggetid.

Tegning planlagt tilbygg inngangsparti

Situasjonskart Stormoen setervoll



Tilbygg inngar
2met.



Utvidelse av hytte med inngangsparti –
2 m x 4,15 m, 8,3 m².

Midtre Roltdalen 143, Stormoen.



Dagens veranda/takutstikk på setersjøli på Stormoen, Midtre Roltdalen 143. Denne verandaen kles igjen og erstattes med en tilsvarende veranda. Vindu og dør flyttes ut. Foto: Slettom 2024.

Materialer ønskes transportert inn på vinteren 2024/25, med gjennomføring av vedlikehold og tilbygg sommeren 2025. Formålet med tiltaket er å utføre nødvendig vedlikeholdsarbeid på tak samt gjøre hytta mer brukervennlig.

Søker har i dag ikke gårdsbruk i drift med dyr. Søker utfører skjøtsel av slåttemark på Stormoen i tråd med utarbeidet skjøtelsesplan i regi av nasjonalparkstyret.

Bygningen det søkes om tilbygg på, benyttes til opphold ved slått og rydding av setervollen samt ved vedlikehold av bygningene. Av annen bruk nevnes rypejakt, i tillegg til bruk av hytta for ferie og turer.

Det ble gjennomført en befaring 30.05.2024 hvor Tone Groeggen fra Statskog SF (grunneier), Marit Sophie Berger og Lars Slettom (nasjonalparkforvaltning) og Unni Killi (Selbu fjellstyre) deltok. Søker var varslet om befaring, men hadde ikke anledning til å delta

Selbu fjellstyre behandlet søknad om tilbygg etter fjelloven § 10 i møte 30.09.2024 og gjorde følgende vedtak:

Etter uttale fra Statskog som grunneier og med søkers tilleggsopplysninger som fjellstyret har mottatt, finner en å kunne innvilge påbygget som omsøkt på 8,3 m² med forutsetning om at de oppgitte målene overholdes.

Tilbygget må utformes lik dagens utforming, samme type materialer, dør og vindu plasseres i samsvar med tegninger vedlagt søknad. Det er et vilkår at omsøkt påbygd areal brukes i henhold til søknaden og at veranda/terrasse ikke overskrider to meter fra yttervegg.

Seterhuset vil etter oppføring av tilbygget måle 59,1 m², og søker kan ikke påregne å få utvide bygget ytterligere. Det forutsettes at tiltaket er igangsatt innen 5 år etter endelig vedtak.

Enstemmig vedtatt

Høringsbrev ble sendt 11.10.2024 til Statsforvalteren i Trøndelag – reindriftsavdelingen, Essand reinbeitedistrikt/Saanti sijte, Selbu kommune og Sametinget/Samediggi (Snåsa) med kopi til søker.

Ved utløp av høringsfristen 8. november forelå følgende høringsuttalelser:

Selbu kommune:

Viser til mottatt høringsbrev angående søknad om dispensasjon til byggetiltak på setersjøen Stormoen i Skarvan og Roltdalen nasjonalpark. Tiltaket er unntatt søknadsplikt i henhold til Plan- og bygningsloven § 20-5. Selbu Kommune har derfor ingen innvendinger mot tiltaket.

Statsforvalteren i Trøndelag – reindriftsavdelingen:

Reindriftsavdelingen har ingen merknader til utvidelse av setersjøen.

Saemiedigkie / Sametinget

Vi forutsetter en reell og nær dialog med berørt reinbeitedistrikt om tiltaket. Etter vår vurdering av beliggenhet, omfang og ellers kjente forhold kan vi ikke se at det er fare for at det omsøkte tiltaket kommer i konflikt med automatisk fredete samiske kulturminner. Sametinget har derfor ingen spesielle kulturminnefaglige merknader til søknaden.

Vi minner om aktsomhetsplikten. Skulle det likevel under arbeid i marken oppdages gjenstander eller andre strukturer/spor som viser eldre aktivitet i området, må arbeidet stanses og melding sendes Sametinget omgående jf. lov. 9. juni 1978 nr. 50 om kulturminner (kml.) § 8 annet ledd.

Vi forutsetter at dette pålegg formidles videre til dem som skal utføre arbeidet i marken. Vi minner om at alle samiske kulturminner fra 1917 eller eldre er automatisk fredet ifølge kml. § 4 annet ledd. Det er ikke tillatt å skade eller skjemme fredet kulturminne eller sikringssonen på 5 meter rundt kulturminnet jf. kml. §§3 og 6.

Vurdering

Lovgrunnlag

Skarvan og Roltdalen nasjonalpark er vernet mot inngrep av enhver art jf. § 3 punkt 1.1. Verneforskriften har generelle dispensasjonsbestemmelser som gir direkte tillatelse til vedlikehold av bygninger som ikke endrer bygningens karakter jf. § 3 punkt 1.2 bokstav a.

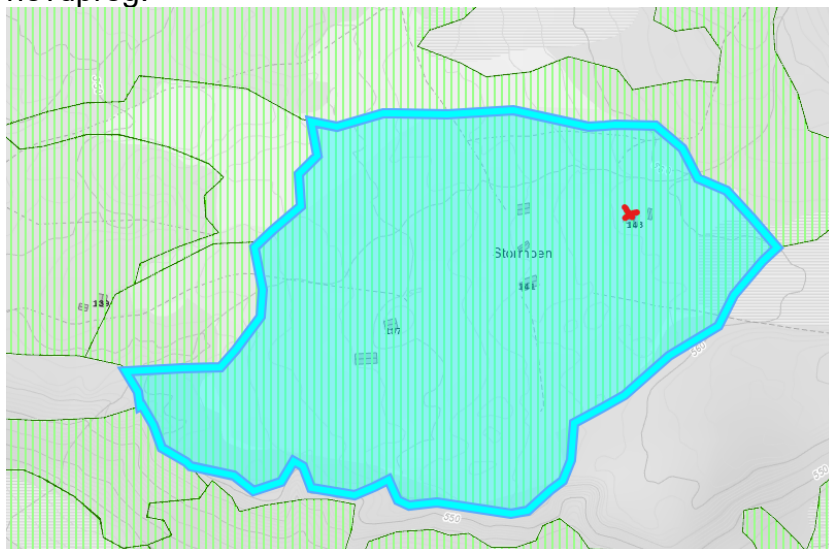
Forskriften har spesifiserte bestemmelser som åpner for ombygging og mindre tilbygg til bygninger etter tillatelse fra forvaltningsmyndigheten jf. § 3 punkt 1.3 bokstav e.

Vedlikehold av tak på grunn av lekkasje er ikke søknadspliktig. Nytt inngangsparti, tilbygg, er søknadspliktig. Uttak av torv er søknadspliktig. Motorferdsel i forbindelse med byggetiltaket er også søknadspliktig.

Naturmangfoldloven og forskrift for utvalgte naturtyper

Setervollen på Stormoen er slåttemark, hvor det gjennomføres skjøtsel for å ivareta utvalgt naturtype i tråd med [skjøtselsplan](#). Slåttemarka vurderes å ha moderat til høy kvalitet jf. Lyngstad 2022.

Kartleggingsenheten hvor seterhuset står, beskrives som kalkfattig eng med klart hevdpreg.



Kartutsnitt fra GISLink – [natur i verneområder](#) – semi-naturlig eng – kalkfattig eng med klart hevdpreg. Rødt kryss viser bygning som ønskes utvidet.

I naturmangfoldloven [§ 53](#) står det følgende:

Ved utøving av aktsomhetsplikten etter [§ 6](#) skal det tas særskilt hensyn til forekomster av utvalgte naturtyper for å unngå forringelse av naturtypens utbredelse og forekomstenes økologiske tilstand.

Ved utøving av offentlig myndighet, herunder når et forvaltningsorgan tildeler tilskudd, og ved forvaltning av fast eiendom skal det tas særskilt hensyn til forekomster av en utvalgt naturtype slik at forringelse av naturtypens utbredelse og forekomstenes økologiske tilstand unngås. Før det treffes en beslutning om å gjøre inngrep i en forekomst av en utvalgt naturtype, må konsekvensene for den utvalgte naturtypen klarlegges. Kongen kan gi forskrift om utføring og behandling av en slik konsekvensanalyse.

Ved vurderingen av om den utvalgte naturtypes utbredelse eller økologiske tilstand forringes, skal det legges vekt på forekomstens betydning for den samlede utbredelse og kvalitet av naturtypen og om en tilsvarende forekomst kan etableres eller utvikles på et annet sted.

Tiltakshaveren kan pålegges å bære rimelige kostnader ved ivaretagelsen, opprettelsen eller utviklingen av en slik forekomst.

Slåttemarka reduseres med 8,3 m² som følge av nytt inngangsparti. Konsekvensen av dette vurderes som akseptabel, både når det gjelder den samlede forekomsten av slåttemark og kvaliteten på den, i lys av pågående skjøtselsarbeid som eierne i dag bidrar med. Slåttemarka på Stormoen opprettholdes og utvides i areal jf. skjøtselsplan. Det vurderes som hensiktsmessig at torv tas fra arealet der nytt tilbygg oppføres (8,3 m²) og gjenbrukes på taket av bygningen.

I [forskrift om utvalgte naturtyper](#) står det videre:

Formålet med forskriften er å ivareta mangfoldet av naturtyper innenfor deres naturlige utbredelsesområde og med det artsmangfoldet og de økologiske prosessene som kjennetegner den enkelte naturtype, jf. [naturmangfoldloven § 4](#).

Kunngjøringsplikten etter [naturmangfoldloven § 56](#) første ledd påligger den forvaltningsmyndighet som har fattet vedtaket som tillater tiltak i forekomst av en utvalgt naturtype.

Kunngjøringsplikten vurderes å være oppfylt siden vedtaket i saken kunngjøres i miljøvedtaksregisteret jf. § 56 i naturmangfoldloven.

Retningslinjer i forvaltningsplanen for Skarvan og Roltdalen nasjonalpark

Alle søknader om nybygg/utvidelser skal behandles av nasjonalparkstyret. Saken legges derfor fram for nasjonalparkstyret.

[Forvaltningsplanens generelle retningslinjer for bygg og anlegg](#) sier følgende jf. pkt 1:

- *Det skal legges opp til en streng dispensasjonspraksis i nasjonalparken.*
- *For all byggevirksomhet i verneområda skal det tas hensyn til utforming og plassering slik at man oppnår best mulig løsning for eksisterende bygningsmiljø, landskap og lokal byggeskikk, noe som bør skje i samråd med den kommunale bygningsmyndighet og kulturminnemyndigheten. Eksisterende bygninger er ofte kulturminner og bør tas vare på slik de er.*
- *Søknad om byggetiltak skal inneholde målsatte plan - og fasadetegninger, samt beskrivelse av materialer og farge på tak, vegger, grunnmur og/eller andre installasjoner.*

Søknaden vurderes som tilstrekkelig til å kunne behandles av nasjonalparkstyret. Bygningen ble satt opp i 1983 og vurderes ikke som en historisk bygning. Tiltaket påvirker ikke det automatisk fredete kulturminnet på Stormoen, [jernframstillingsanlegg fra eldre jernalder](#).

For ombygging og mindre tilbygg til bygninger gjelder følgende:

- *Tilbygg kan ikke utgjøre mer enn 30% av eksisterende bygnings BYA, målt utvendig vegg ved vernetidspunktet. Tilbygd areal begrenses oppad til totalt 10 kvm. Det vil være svært restriktiv holdning til utvidelser utover 10 kvm.*

Utvendige mål av bygningen ved vernetidspunktet var 40 m², overbygd veranda var ikke tatt med i dette arealet. Dagens setersjøl/hytte med veranda er målt til 50,8 m². Søknaden om tilbygg er nå på 8,3 m² (16 % av dagens BYA). Dette er innenfor rammene som retningslinjene i forvaltningsplanen setter (inntil 30 % av BYA og max 10 kvm).

Vurdering etter naturmangfoldloven §§ 8 – 12

De miljørettslige prinsippene i naturmangfoldloven skal legges til grunn ved utøving av offentlig myndighet jf. § 7.

§ 8 – kunnskapsgrunnlaget

Utbredelse og kvalitet på slåttemark og arts mangfold på Stormoen, er beskrevet i utarbeidet skjøtselsplan, se avsnitt om utvalgt naturtype. Slåttemarka ved sauetrøa på Skarpmoen trekkes fram med god tilstand og moderat naturmangfold. Slåttemarka på Stormoen forøvrig vurderes til dårlig tilstand på grunn av gjengroing, stort naturmangfold og samlet vurdering til moderat kvalitet. Området er i restaureringsfase, men vil etter hvert kunne gå over i skjøtselsfase, og få høy kvalitet. Automatisk fredet jernvinneanlegg berøres ikke av byggetiltaket. Sau og rein beiter på setervollen. Virkningen av byggetiltaket på verneverdiene, vurderes som begrenset. Kunnskapsgrunnlaget vurderes som tilstrekkelig til å gjøre vedtak i saken.

§ 9 – føre-var-prinsippet

Føre-var-prinsippet vurderes ikke som relevant i saken.

§ 10 – økosystemtilnærming og samlet belastning

Samlet påvirkning av slåttemarka på Stormoen som følge av tiltaket, vurderes som akseptabel, se avsnitt om utvalgt naturtype. Størrelsen på tilbygget er innenfor rammene som retningslinjene i forvaltningsplanen setter for tilbygg. Vedlikehold av tak og nytt inngangsparti vil forbedre bygningens tilstand og bruk. Nasjonalparkstyret har gitt tilsvarende tillatelser til inngangsparti tidligere. Det må forventes at andre hytteeiere i nasjonalparken, vil kunne søke om tilsvarende tilbygg med samme behov. Tiltaket vurderes å være i tråd med retningslinjer og etablert forvaltningspraksis.

§ 11 – kostnadene ved miljøforringelse skal bæres av tiltakshaver

Dersom det skulle oppstå inngrep/påvirkning på andre arealer enn omsøkt byggeareal i forbindelse med tiltaket, kan det bli aktuelt med pålegg om retting jf. § 69 i nml.

§ 12 – miljøforsvarlige teknikker og metoder

Materialer skal transporteres inn på vinteren med snøscooter. Det er behov for egen tillatelse til motorferdsel i forbindelse med tiltaket. Torv til torvtak skal kun tas fra arealet som bygges ut og tilsvarer 8,3 m² utenfor dagens vindfang/veranda, slik at slåttemarka ikke berøres utover dette. Vindu og dør skal flyttes ut og plasseres tilsvarende dagens

situasjon. Materialbruk og farger skal videreføres tilsvarende dagens situasjon, slik at bygningens karakter ikke endres eller kulturmiljøet påvirkes negativt. Dersom det under arbeid med tiltaket oppdages gjenstander eller andre spor/strukturer som viser eldre aktivitet, må arbeidet stanses og melding sendes Sametinget. Byggetiltaket må gjennomføres utenfor hekke- og yngletiden fra 1.mai – 15. juli. Bygge- og riveavfall skal transporteres ut av nasjonalparken og håndteres på forsvarlig måte. Egen tillatelse er nødvendig for motorferdsel med snøscooter i nasjonalparken.

Konklusjon

Det gis tillatelse til bygging av nytt inngangsparti på setersjøl/hytte, Midtre Roltdalen 143, på Stormoen i Skarvan og Roltdalen nasjonalpark. Byggetiltaket vurderes å være i tråd med etablert forvaltningspraksis og innenfor rammene som forvaltningsplanen setter for ombygging og mindre tilbygg jf. [pkt 6](#). Tilbygget på 8,3 m² vurderes å være av begrenset omfang. Utforming, material- og fargebruk videreføres tilsvarende dagens situasjon. Torv til torvtak kan tas fra nytt bebygd areal. Påvirkningen på naturtypen slåttemark vurderes å være akseptabel.

Tiltaket berører ikke automatisk fredet kulturminne, men det vises til aktsomhetsplikten jf. § 8 kml. Byggetiltaket skal utføres utenfor hekke- og yngletiden, og bygge- og riveavfall må transporteres ut av nasjonalparken og håndteres på forsvarlig vis. Byggetiltaket må utføres innen 3 år, og ferdigstilling dokumenteres med bilder. Det kreves egen tillatelse til motorferdsel knyttet til byggetiltaket.

Søknad om vedlikehold og tilbygg inngangsparti på Setersjøle Kyllø på Stormen i Roltdalen.

Tiltakshaver: Olav Kyllø

Eiendom: G.nr 93 B.nr 1, Stormoen

Beskrivelse tiltak:

Vedlikehold eksisterende bygg og tilbygg inngangsparti.

Dagens hytte har fått lekkasje på tak. Det må derfor taes opp torv, og legges nytt undertak og tetting.

Hytten i dag er også veldig utsatt for fukt da inngang kommer rett inn på kjøkken. Våte klær og sko henger da på tørk på kjøkken. Dette har medført slitasje pga fukt ved inngang. Det planlegges derfor i samme runde som tak skal tettes og bygge et tilbygg på 2meter ved inngang som brukes som vindfang og inngangsparti. Der kan sko og våte ytterklær henges opp, samt våte tusekker henges til tørk. Dette vil da beskytte eks hytte for skader med fukt, samt gjøre hytta mere egnet for bruk på setervollen.

Tilbygget utføres slik at hytta ikke får noen fasade endring i front. Det bygges og utformes lik den er i dag. Dvs samme type materialer, samt at dør od vindu plasseres lik dagens utforming. Endring blir kun at inngang og terrasse kommer 2 meter lengre ut på vollen. Jobben utføres på 2-3 uker sommer 2024, og utføres slik at bygget males i samme farge og torv legges plass så fort som mulig etter utført tilbygg. Dette slik at bygging skal ha minst mulig synlig byggetid.

Tegninger:

Se vedlagte situasjonskart og tegning over planlagt tilbygg.

Planlagt fremdrift:

Vinter 2024 april mai, innkjøring byggematerialer.

Sommer 2024, utførelse vedlikehold og tilbygg, ferdigstilles sommer 2024.

Begrunnelse tiltak:

Tiltaket er viktig for å bevare eks bygning i god forfatning. Vi er veldig opptatt av at bygningene våre skal vedlikeholdes og se bra ut. Vi bruker mye tid på ivaretagelse av

disse, samt området rundt hytta. Vi bruker 1-2 uker hver sommer på slått og rydding på stormoen vollen. I tillegg utføres nødvendig maling og vedlikehold av byggene etter behov. Vi mener også at ved at vi utfører slikt arbeid på hytta og vollen, er vi en viktig bidragsyter for at roltdalen og Stormoen skal være en fin og bevart plass.

For at det skal brukes tid og økonomi på fortsatt samme drift, er vi ved dagens bruk avhengig at et lite inngangsparti på lagring sekker og sko, samt tørking klær.

Vi ser heller ikke noe ulempe med et slik lite tilbygg i nasjonalparken da det ikke vil gi fasade endring.

Av annet bruk på hytta, kan rypejakt nevnes. Da brukes hytta av 5-6 jegere. I tillegg brukes hytte for turer og ferie.

Håper på positivt svar, slik at vi i god tid kan skaffe nødvendig byggematerialer og kjørt inn i vinter.

Håper også nasjonalpark styret ser nytten av at brukere og eiere på hytter ivaretar og stiller godt med bygg og voller slik at vi ikke får en falleferdig nasjonalpark med hytter som bare forfaller og ikke vedlikeholdes.

Bilde som viser dagens front på hytte som planlegges bygd ut 2met:



Mvh

John Tore Kyllø (sønn og søker for eier Olav Kyllø)
tlf: 97014222



«MOTTAKERNAVN»
«ADRESSE»
«POSTNR» «POSTSTED»

Saksbehandler Lars Slettom

Vår ref. 2024/3050-0 432.3

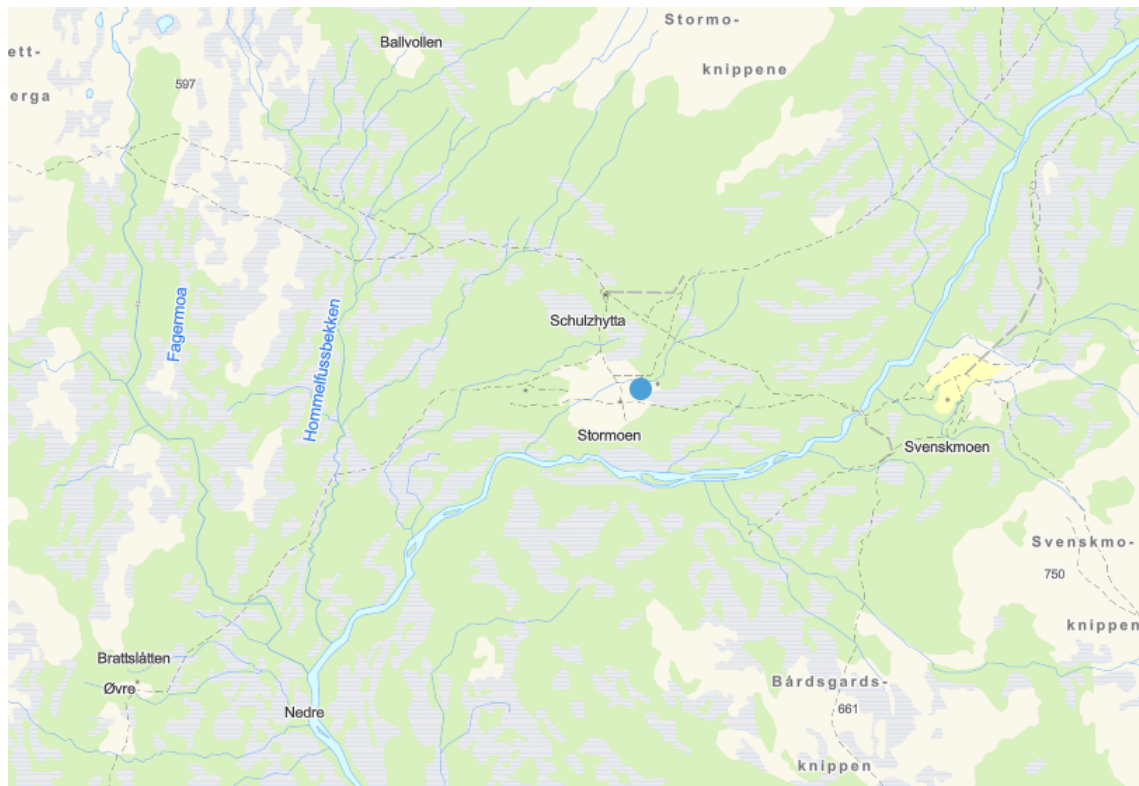
Deres ref. «REF»

Dato 11.10.2024

Høringsbrev - Skarvan og Roltdalen nasjonalpark - søknad om dispensasjon til byggetiltak - setersjøl - Stormoen - John Tore Kylo

Nasjonalparkstyret for Skarvan og Roltdalen og Sylan mottok 26.02.2024 søknad fra John Tore Kylo (sønn), på vegne av Olav Kylo (eier), om dispensasjon til utvidelse av setersjøl (seterhus) på Stormoen i Skarvan og Roltdalen nasjonalpark, Midtre Roltdalen 143, Selbu kommune.

Saken sendes på høring til høringsinteresser iht. [generelle retningslinjer for bygg og anlegg i forvaltningsplan for nasjonalparken jf. pkt. 1](#). Bygningen ble satt opp i 1983, og vurderes ikke å ha historisk verdi eller berøre automatisk freda kulturminne.



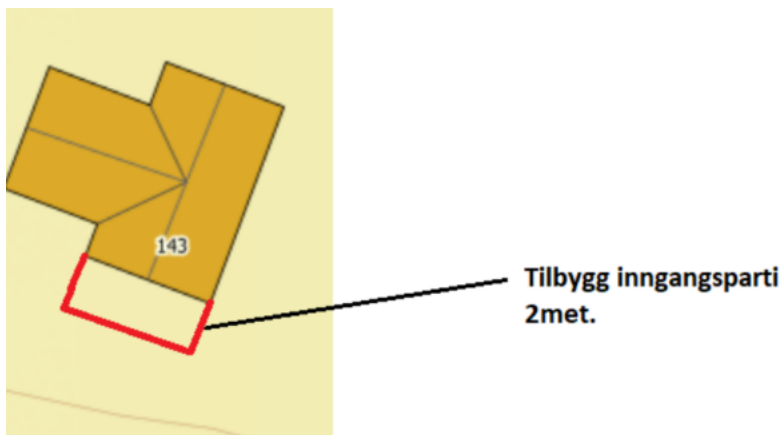
Kartutsnitt viser beliggenhet for seterhus på Stormoen, Midtre Roltdalen 143 i Skarvan og Roltdalen nasjonalpark.



Bakgrunn



Situasjonskart som viser setersjøel tilhørende gnr./bnr. 93/1 - Kyllø.



Omsøkt utvidelse av seterhus med inngangsparti, (2 m x ca. 4,15 m).

Det er behov for vedlikehold av eksisterende bygg på grunn av lekkasje i tak. Torv må fjernes og nytt undertak må legges for å tette taket. I den forbindelse ønskes det å utvide seterhuset med et inngangsparti, for å unngå at man kommer direkte inn på kjøkkenet. Det vil kunne medføre mindre slitasje og fukt ved inngangen. Eksisterende vindfang/veranda kles inn og blir inngang. Nytt vindfang/veranda erstattes (utvidelse på 8,3 m²), slik at sko og våte ytterklær og sekker kan henges opp. Det opplyses at vindfang/veranda er helt nødvendig, for å unngå at hele veggen og inngangsdøra dekkes med snø på vinteren.

Det blir ingen endring av fasaden. Tilbygget utformes slik det er i dag med samme farge og materialer, og dør og vindu plasseres lik dagens utforming. Endringen blir at inngang og terrasse kommer 2 meter lengre ut på setervollen. Ny torv legges på plass så fort som mulig etter at tilbygg er ferdig.



Dagens veranda/takutstikk på setersjøl på Stormoen, Midtre Roltdalen 143. Denne verandaen kles igjen og erstattes med en tilsvarende veranda. Vindu og dør flyttes ut. Foto: Slettom 2024.

Det ble gjennomført en befaring 30.05.2024 hvor Tone Groeggen fra Statskog SF (grunneier), Marit Sophie Berger og Lars Slettom (nasjonalparkforvaltning) og Unni Killi (Selbu fjellstyre) deltok. Søker var varslet om befaring, men hadde ikke anledning til å delta.

Opplysninger fra sak behandlet av Selbu fjellstyre 30.09.2024:

Søknaden gjelder påbygg på seterhus. Det søkes om en utvidelse på 8, 3 m², bygget er i dag oppgitt til å være 50, 8 m², og med det planlagte påbygget vil da bygningen bli 59.1 m².

Historikken til denne bygningen er av det en kan se at den ble oppført som gjeterbu i 1983 og at det var en del på 12m² som var gjeterhytte og en del på 12m² som var uthus, til sammen 24m².

Uthusdelen ble i 1984 innlemmet i gjeterbua slik at den da totalt ble 24 m². I 1995 ble det søkt om påbygg på 16 m² på samme bygning, denne søknaden ble ikke sendt til fjellstyret slik den skulle og det har vært en sak på dette. Søknaden ble kun sendt til Selbu kommune som ga tillatelse til påbygg på 16m². Etter det en kan se vil da bygningen ha et areal på 40m², etter påbygg gitt tillatelse til i 1995.

Som en ser stemmer ikke dette med de oppgitte målene som foreligger i søknaden fjellstyre nå har mottatt, det er et sprik på ca. 10 m² her.



Søker har i dag ikke gårdsbruk i drift med dyr. Søker utfører skjøtsel av slåttemark på Stormoen i tråd med utarbeidet skjøtelsesplan i regi av nasjonalparkstyret.

Bygningen det søkes om tilbygg på, benyttes til opphold ved slått og rydding av setervollen samt ved vedlikehold av bygningene. Av annen bruk nevnes rypejakt, i tillegg til bruk av hytta for ferie og turer.

Selbu fjellstyre gjorde følgende vedtak etter fjelloven § 10 i møte 30.09.2024:

Etter uttale fra Statskog som grunneier og med søkers tilleggsopplysninger som fjellstyret har mottatt, finner en å kunne innvilge påbygget som omsøkt på 8,3 m² med forutsetning om at de oppgitte målene overholdes.

Tilbygget må utformes lik dagens utforming, samme type materialer, dør og vindu plasseres i samsvar med tegninger vedlagt søknad. Det er et vilkår at omsøkt påbygg areal brukes i henhold til søknaden og at veranda/terrasse ikke overskrider to meter fra yttervegg.

Seterhuset vil etter oppføring av tilbygget måle 59,1 m², og søker kan ikke påregne å få utvide bygget ytterligere. Det forutsettes at tiltaket er igangsatt innen 5 år etter endelig vedtak.

Enstemmig vedtatt

Foreløpig vurdering

[Forvaltningsplanens generelle retningslinjer for bygg og anlegg](#) sier følgende jf. pkt 1:

- *Det skal legges opp til en streng dispensasjonspraksis i nasjonalparken.*
- *For all byggevirksomhet i verneområda skal det tas hensyn til utforming og plassering slik at man oppnår best mulig løsning for eksisterende bygningsmiljø, landskap og lokal byggeskikk, noe som bør skje i samråd med den kommunale bygningsmyndighet og kulturminnemyndigheten. Eksisterende bygninger er ofte kulturminner og bør tas vare på slik de er.*
- *Søknad om byggetiltak skal inneholde målsatte plan - og fasadetegninger, samt beskrivelse av materialer og farge på tak, vegger, grunnmur og/eller andre installasjoner.*

For ombygging og mindre tilbygg til bygninger gjelder følgende:

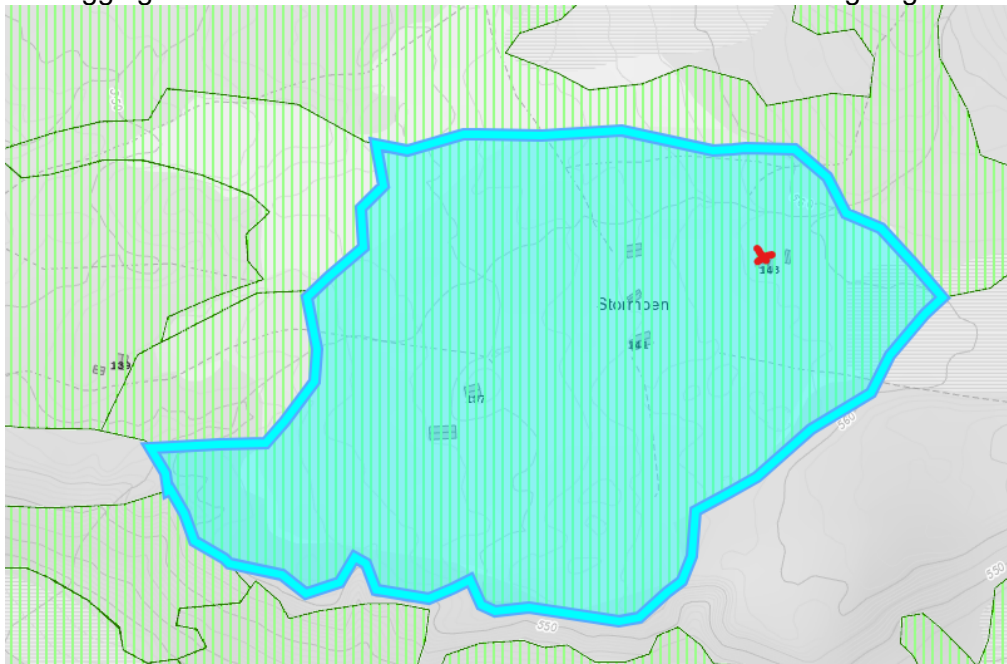
- *Tilbygg kan ikke utgjøre mer enn 30% av eksisterende bygnings BYA, målt utvendig vegg ved vernetidspunktet. Tilbygd areal begrenses oppad til totalt 10 kvm. Det vil være svært restriktiv holdning til utvidelser utover 10 kvm.*

Bygningen ble satt opp i 1983 og vurderes ikke som en historisk bygning. Tiltaket påvirker ikke det automatisk fredete kulturminnet på Stormoen, [jernframstillingsanlegg fra eldre jernalder](#).



Setervollen på Stormoen er slåttemark, hvor det gjennomføres skjøtsel for å ivareta utvalgt naturtype i tråd med [skjøtselsplan](#). Slåttemarka vurderes å ha moderat til høy kvalitet jf. Lyngstad 2022.

Kartleggingsenheten hvor seterhuset står beskrives som kalkfattig eng med klart hevdpreg.



Kartutsnitt fra GISLink – [natur i verneområder](#) – semi-naturlig eng – kalkfattig eng med klart hevdpreg. Rødt kryss viser bygning som ønskes utvidet.

I naturmangfoldloven [§ 53](#) står det følgende:

Ved utøving av aktsomhetsplikten etter [§ 6](#) skal det tas særskilt hensyn til forekomster av utvalgte naturtyper for å unngå forringelse av naturtypens utbredelse og forekomstenes økologiske tilstand.

Ved utøving av offentlig myndighet, herunder når et forvaltningsorgan tildeler tilskudd, og ved forvaltning av fast eiendom skal det tas særskilt hensyn til forekomster av en utvalgt naturtype slik at forringelse av naturtypens utbredelse og forekomstenes økologiske tilstand unngås. Før det treffes en beslutning om å gjøre inngrep i en forekomst av en utvalgt naturtype, må konsekvensene for den utvalgte naturtypen klarlegges. Kongen kan gi forskrift om utføring og behandling av en slik konsekvensanalyse.

Ved vurderingen av om den utvalgte naturtypes utbredelse eller økologiske tilstand forringes, skal det legges vekt på forekomstens betydning for den samlede utbredelse og kvalitet av naturtypen og om en tilsvarende forekomst kan etableres eller utvikles på et annet sted.

Tiltakshaveren kan pålegges å bære rimelige kostnader ved ivaretagelsen, opprettelsen eller utviklingen av en slik forekomst.



Slåttemarka reduseres med 8,3 m² som følge av nytt inngangsparti. Konsekvensen av dette vurderes som akseptabel, både når det gjelder den samlede forekomsten av slåttemark og kvaliteten på den, i lys av pågående skjøtselsarbeid som eierne i dag bidrar med, hvor slåttemark opprettholdes og utvides i areal på Stormoen jf. skjøtselsplan.

I [forskrift om utvalgte naturtyper](#) står det følgende:

Formålet med forskriften er å ivareta mangfoldet av naturtyper innenfor deres naturlige utbredelsesområde og med det artsmangfoldet og de økologiske prosessene som kjennetegner den enkelte naturtype, jf. [naturmangfoldloven § 4](#).

Kunngjøringsplikten etter [naturmangfoldloven § 56](#) første ledd påligger den forvaltningsmyndighet som har fattet vedtaket som tillater tiltak i forekomst av en utvalgt naturtype.

Forskriften oppgir meldeplikt til kommunen ved skog- og jordbruksiltak som påvirker utvalgt naturtype. Dette er et byggetiltak, men kommunen høres i saken for å avklare meldeplikten.

Kunngjøringsplikten vurderes å være relevant i saken, og nasjonalparkstyret må kunngjøre sitt vedtak i lokalavis jf. § 56 i naturmangfoldloven.

Nytt inngangsparti vurderes som nyttig både bruks- og vedlikeholdsmessig for bygningen. Nasjonalparkstyret har gitt tilsvarende tillatelser til inngangsparti tidligere.

Utvidelsen av bygningen er på 8,3 m² (16 % av dagens BYA). Dette er innenfor rammene som retningslinjene i forvaltningsplanen setter (inntil 30 % av BYA og max 10 kvm).

Vedlikehold av bygning (takekkasje) som ikke endrer bygningens karakter er ikke søknadspliktig etter [verneforskriften jf. § 3](#) punkt 1.2 bokstav a), men ombygging og mindre tilbygg til bygning, er søknadspliktig og kan få tillatelse fra forvaltningsmyndigheten jf. § 3 punkt 1.3 bokstav e). Det er naturlig at torv som fjernes i forbindelse med tilbygget (8,3 m²), gjenbrukes på taket av bygningen.

Foreløpig vurdering er at tiltaket kan tillates etter verneforskriften § 3 punkt 1.3 bokstav e).

Frist for høringsinnspill er fredag 8. november.

Høringsinnspill sendes til sftlpost@statsforvalteren.no, kopi til lars.slettom@statsforvalteren.no

Med hilsen

Lars Slettom
nasjonalparkforvalter

Dette dokumentet er elektronisk godkjent og har derfor ingen underskrift



Vedlegg

1 Søknad vedlikehold og tilbygg.

Kopimottakere:

John Tore Kyllø

Likelydende brev sendt til:

SAMEDIGGI SAMETINGET SNÅSA
STATSFORVALTEREN I TRØNDELAG
REINDRIFTSAVDELINGEN RØROS
ESSAND REINBEITEDISTRIKT/SAANTI SIJTE

Selbu kommune

	7760	SNÅSA
Postboks	7734	STEINKJER
2600		
Postboks	7361	RØROS
236		
Gjelbakken	7580	SELBU
15		



Olav Kyлло
v/ John Tore Kyлло

Melding om vedtak

Deres ref.

Vår ref.

Dato

11.10.2024

Selbu Fjellstyre hadde møte 30.9.2024 gjorde følgende vedtak:

Sak 24/24 Søknad om tilbygg seterhus – Olav Kyлло v/ John Tore Kyлло

Det foreligger søknad fra Olav Kyлло v/John Tore Kyлло søknaden gjelder påbygg på seterhus på Stormoen. Søknaden i sin helhet finnes i vedlegg 2.

Saksopplysninger

Søknaden gjelder påbygg på seterhus. Det søkes om en utvidelse på 8,3 m², bygget er i dag oppgitt til 50,8 m² og med det planlagte påbygget vil da bygningen bli 59,1 m².

Historikken til denne bygningen er av det en kan se at den ble oppført som gjeterbu i 1983 og at det var en del på 12m² som var gjeterhytte og en del på 12m² som var uthus, til sammen 24m². uthusdelen ble i 1984 innlemmet i gjeterbua slik at den da totalt ble 24m². I 1995 ble det søkt om påbygg på 16m² på samme bygning, denne søknaden ble ikke sendt til fjellstyret slik den skulle og det har vært en sak på dette. Søknaden ble kun sendt til Selbu kommune som ga tillatelse til påbygg på 16m². Etter det en kan se vil da bygningen ha et areal på 40m², etter påbygg gitt tillatelse til i 1995. Som en ser stemmer ikke dette med de oppgitte målene som foreligger i søknaden fjellstyre nå har mottatt det er et sprik på ca. 10m² her.

Det ble fortatt befarings på Stormoen 30.5.2024 deltakere; Tone Groeggen fra Statskog (grunneier), Lars Slettom og Marit Berger fra Statsforvalteren (vernemyndighetene) og Unni Killi fra Selbu fjellstyre (ansatt). Søker var varslet om befaringsen i forkant men deltok ikke.

Fjellstyret skal behandle søknaden i henhold til seterforskriften §10, dette innebærer at statskog SF skal gi sin uttalelse i forkant av at Selbu fjellstyre kan gjøre sitt vedtak.

Saken/søknaden ble oversendt Statskog for uttale, uttale fra Statskog forelå 13.8.2024.

Saken kan nå behandles av fjellstyret.

Dette er lovteksten:

Kapittel 4 – Hus på utvist seter

§ 10. Om søknad om å setje opp, utvide og endre hus

Etter søknad som fjellstyret avgjer, kan seterbrukaren setje opp, utvide og endre hus for ei rasjonell utnytting av utvist seter. Fjellstyret skal ta stilling til kva slag og kor mange hus som trengst, deira storleik og standard eller anna, og kan setje vilkår for oppføring, utviding og endring av hus. Fjellstyret skal leggje saka fram for Statskog SF til fråsegn før fjellstyret gjer vedtak etter dette leddet.

Om fjellstyret vil krevje at hus eller anlegg som alt står, skal rivast, må fjellstyret leggje saka fram for regional kulturminnestyresmakt til fråsegn før fjellstyret gjer vedtak. Det same gjeld ved nybygg og endring eller utviding av hus på seter, der dette vil påverke eksisterande kulturmiljø.

Søker har i dag ikke gårdsbruk i drift med dyr. Søker er deltagende i vernemyndighetenes tiltak som går på skjøtsel av slåttemark på utvalgte setervoller i Skarvan og Roltdalen nasjonalpark.

Bygningen det søkes om tilbygg på oppgis av søkerne som benyttet til opphold ved slått og rydding på Stormo vollen 1-2 uker på sommeren, og opphold ved vedlikehold av bygningene. Annet bruk av hytta nevnes rypejakt, i tillegg brukes hytta for ferie og turer.

Som tilleggsopplysninger mottatt 19.8.2024 skriver søker følgende «Hei,

Ser greit ut dette. (Foruten kommentar om takutstikk/veranda).

Slik som det står i brevet er det viktig for oss å få utføre tilbygget om vi skal kunne fortsette å forvalte hus og skjøtsel på området. Vi er da avhengig av at husene er i slik forfatning at hele familien kan være med når vi er inn dit. Og inngangsparti er da viktig. Ang takutstikk og veranda, kan ikke denne fjernes. Hele vitsen med takutstikk og veranda er at ikke hele fronten er dekt med snø. Uten den vil det bli 2-3 meter snø foran døra, å umulig på vinter. Ved evt vind kan døra bli gjenfylt med snø bare på en natt der. Så denne må flyttes ut tilsvarende»

Altså er tilleggsopplysningene kommet i etterkant av at Statskog sin uttalelse var mottatt.

Statskog uttaler følgende: «Statskog synes det er positivt at seterhusene holdes ved like og ser behovet for å unngå fuktskader. Vi støtter søknaden om å kle inn eksisterende veranda til inngangsparti. Vi har imidlertid vanskelig for å se behovet for en 2 meter dyp veranda i framkant, da det allerede eksisterer en veranda på langveggen mot sør og en veranda på uthus. En veranda i forbindelse med utvidelsen bør gjøres mindre dyp.»

Forslag til vedtak

Etter uttale fra Statskog som grunneier og med søkers tilleggsopplysninger som fjellstyret har mottatt, finner en å kunne innvilge påbygget som omsøkt på 8,3m² med forutsetning om at de oppgitte målene overholdes. Tilbygget må utformes lik dagens utforming, samme type materialer, dør og vindu plassers som ved søker tidspunktet og i samsvar med tegninger vedlagt søknad.

Seterhuset vil etter oppføring av tilbygget måle 59,1 m², og søker kan ikke påregne å få utvide bygget ytterligere.

Selbu fjellstyre sitt vedtak

Etter uttale fra Statskog som grunneier og med søkers tilleggsopplysninger som fjellstyret har mottatt, finner en å kunne innvilge påbygget som omsøkt på 8,3m² med forutsetning om at de oppgitte målene overholdes. Tilbygget må utformes lik dagens utforming, samme type materialer, dør og vindu plasseres i samsvar med tegninger vedlagt søknad. Det er et vilkår at omsøkt påbygd areal brukes i henhold til søknaden og at veranda/terrasse ikke overskrider to meter fra yttervegg.

Seterhuset vil etter oppføring av tilbygget måle 59,1 m², og søker kan ikke påregne å få utvide bygget ytterligere.

Det forutsettes at tiltaket er igangsatt innen 5 år etter endelig vedtak.

Enstemmig vedtatt

Mvh

Selbu fjellstyre

STATSFORVALTEREN I TRØNDELAG

DIJ VUE. / DERES REF: BIEJJIE / DATO:
2024/3050 07.11.2024

MIJ VUE. / VÅR REF: AAMHTSREERIJE / SAKSBEHANDLER:
23/6767-10 Andreas Stångberg

Postboks 2600
7734 STEINKJER

Uttalelse vedrørende søknad om dispensasjon til byggetiltak - setersjøel - Stormoen i Skarvan og Roltdalen nasjonalpark, Selbu kommune

Vi viser til deres brev av 11.10.2024.

Om forholdet til samiske interesser

Sametinget ser medvirkning fra samiske interesser som viktig og verdifullt i forbindelse med alle arealinngrep i samiske områder. Dette planlagte tiltaket ligger innenfor Saanti sijte/Essand reinbeitedistrikt. Vi forutsetter derfor en reell og nær dialog med berørt reinbeitedistrikt om tiltaket.

Om forholdet til samiske kulturminner og kulturmiljøer

Etter vår vurdering av beliggenhet, omfang og ellers kjente forhold kan vi ikke se at det er fare for at det omsøkte tiltaket kommer i konflikt med automatisk fredete samiske kulturminner. Sametinget har derfor ingen spesielle kulturminnefaglige merknader til søknaden.

Vi minner imidlertid om aktsomhetsplikten. Skulle det likevel under arbeid i marken oppdages gjenstander eller andre strukturer/spor som viser eldre aktivitet i området, må arbeidet stanses og melding sendes Sametinget omgående, jf. lov 9. juni 1978 nr. 50 om kulturminner (kml.) § 8 annet ledd.

Vi forutsetter at dette pålegg formidles videre til dem som skal utføre arbeidet i marken. Vi minner også om at alle samiske kulturminner fra 1917 eller eldre er automatisk freda ifølge kml. § 4 annet ledd. Samiske kulturminner kan for eksempel være bygninger, hustufter, gammetufter, teltboplasser (synlig som et steinsatt ildsted), ulike typer anlegg brukt ved jakt, fangst, fiske, reindrift eller husdyrhold, graver, offerplasser eller steder det knytter seg sagn til. Denne oppregningen er heller

på ingen måte uttømmende. Mange av disse er fortsatt ikke funnet og registrert av kulturminnevernet. Det er ikke tillatt å skade eller skjemme fredet kulturminne, eller sikringssonen på 5 meter rundt kulturminnet, jf. kml. §§ 3 og 6.

Vi gjør til sist oppmerksom på at denne uttalelsen bare gjelder Sametinget, og viser til egen uttalelse fra Trøndelag fylkeskommune.

Heelsegh / Med vennlig hilsen

Sten Olav Heahttä
konst. ossodatdirektevra/ konst. avdelingsdirektør

Andreas Stångberg
juogushoavda / seksjonssjef

Tjaatsege lea elektrovneles jááhkesjamme jih seedtesávva vuelietjaalegaph. /

Dette dokumentet er elektronisk godkjent og sendes uten signatur.

Hovedmottaker:

STATSFORVALTEREN I TRØNDELAG Postboks 2600 7734 STEINKJER

Kopiiija / Kopi til:

Trøndelag Fylkeskommune Fylkets hus 7735 Steinkjer

Arkivsaksnr: 2023/6566-0

Saksbehandler: Lars Slettom

Dato: 06.11.2024

Utvalg	Utvalgssak	Møtedato
Nasjonalparkstyret for Skarvan og Roltdalen og Sylan	30/2024	26.11.2024

Saksframlegg - Skarvan og Roltdalen nasjonalpark - dispensasjon til påbygg på uthus - Ballvollen - Steinar og Sissel Berge

Vedlegg:

- 1 Søknad - Skarvan og Roltdalen nasjonalpark - dispensasjon til påbygg på uthus - Ballvollen - Steinar Berge - 2023
- 2 Søknad - Skarvan og Roltdalen nasjonalpark - dispensasjon til påbygg av uthus - Ballvollen - Steinar og Sissel Berge - 2024
- 3 Uttalelse - Skarvan og Roltdalen nasjonalpark - dispensasjon til påbygg av uthus - Selbu – Ballvollen – Selbu kommune
- 4 Høring - Skarvan og Roltdalen nasjonalpark - dispensasjon til påbygg av uthus - Ballvollen - Steinar og Sissel Berge
- 5 Driftsplan - Ballvollen - Steinar og Sissel Berge - 2022-2026
- 6 Til uttalelse - byggetiltak - Selbu - Skarvan og Roltdalen nasjonalpark - dispensasjon - påbygg av uthus - Ballvollen - Steinar og Sissel Berge.pdf
- 7 Landbruksfaglig vurdering - Skarvan og Roltdalen nasjonalpark - dispensasjon til påbygg av uthus - Ballvollen - Steinar og Sissel Berge - Selbu kommune
- 8 Uttalelse vedrørende dispensasjon til påbygg av uthus - Ballvollen - Skarvan og Roltdalen nasjonalpark, Selbu kommune – Sametinget/Samediggi

Forvalters innstilling

Nasjonalparkstyret for Skarvan og Roltdalen og Sylan gir Sissel og Steinar Berge tillatelse til tilbygg på uthus på Ballvollen, Midtre Roltdalen 179, gnr./bnr. 200/1 i Skarvan og Roltdalen nasjonalpark. Det settes følgende vilkår:

1. Uthuset utvides med inntil 7.2 m², (l)1.8 m x 4 m (b). BYA for uthuset etter utvidelse blir 31. 2 m².
2. Materialbruk på tak/kledning og fargebruk på tilbygg skal være likt som på eksisterende bygning. Eksisterende dør skal flyttes ut og gjenbrukes på østveggen. Ekstra vindu skal være i samme størrelse og utforming som på eksisterende vindu.
3. Byggeavfall og rester etter byggearbeid skal transporteres ut av nasjonalparken og håndteres på miljøforsvarlig måte.

4. Alt byggearbeid skal legges utenom hekke- og yngletiden for fugl og vilt, det vil si utenom perioden 1. mai – 15. juli.
5. Byggearbeidet skal skje med hensyn på natur, friluftsliv, reindrift og kulturminner.
6. Tillatelsen er gyldig i 3 år fra vedtaksdato.
7. Ferdigstilling av tiltaket skal dokumenteres med minimum 3 bilder fra ulike vinkler, som sendes på epost til nasjonalparkstyret.

Vedtaket er fattet med hjemmel i forskrift om vern av Skarvan og Roltdalen nasjonalpark jf. § 3 punkt 1.3 bokstav e.

Brudd bestemmelser i verneforskriften eller vilkår i tillatelsen i saken kan medføre straff.

Det må søkes egen tillatelse til motorferdsel for transport av byggematerialer m.m. i forbindelse med tiltaket.

Saksopplysninger

Saksgang

Nasjonalparkforvaltningen mottok søknad om dispensasjon for påbygg på uthus 31.05.2023. Tidligere har nasjonalparkforvaltningen også mottatt en driftsplan for Ballvollen for 2022-2025. Det ble bedt om supplerende opplysninger i epost 07.06.2023. Den 02.03.2024 mottok forvaltningen ny søknad med supplerende opplysninger, som forvaltningen ga et foreløpig svar på med orientering om saksgang 04.03.2024. Her ble det orientert om behov for avklaringer med Selbu kommune (plan- og bygningsloven), Selbu fjellstyre (fjellogen) og grunneier Statskog SF, samt høring til relevante høringsparter.

Det ble gjennomført en befaring 30.05.2024 hvor følgende deltok: Sissel Berge (søker), Tone Groeggen (Statskog SF), Marit Sophie Berger og Lars Slettom (forvaltere) og Unni Killi (fjellstyre). Selbu fjellstyre behandlet saken i møte 30.09.2024 med uttalelse fra grunneier Statskog SF.

Vedtak i Selbu fjellstyre

Etter at uttale fra Statskog som grunneier foreligger, godkjenner Selbu fjellstyre oppføring av det omsøkte tilbygget på 9,6 m² under de forutsetninger at de oppgitte målene overholdes. Likeledes at tilbygget blir oppført som omsøkt med tanke på materialvalg, takplater, farge, plassering av vindu og dør.

Uthuset vil etter at dette påbygget er utført, få en størrelse på totalt 33,6m² og søker kan ikke påregne å få utvide uthuset ytterligere, både med tanke på størrelse og plassering.

Det er ikke tillatt å ominnrede uthuset til bruk for overnatting/bruksendring.

Vedtaket er fattet etter Seterforskriftens §10.

Det forutsettes at tiltaket er igangsatt innen 5 år etter endelig vedtak.

Enstemmig vedtatt.

Høringsbrev ble sendt 08.10.2024 til Statsforvalteren i Trøndelag (reindriftsavdelingen), Sametinget/Samediggi og Essand reinbeitedistrikt/Saanti sijte med kopi til søker. Selbu kommune ble 08.10.2024 bedt om landbruksfaglig vurdering, siden saken omhandler tilbygg til bygning for seterbruk. Forvaltningen mottok landbruksfaglige vurderinger 30.10.2024 jf. 2023/6566.

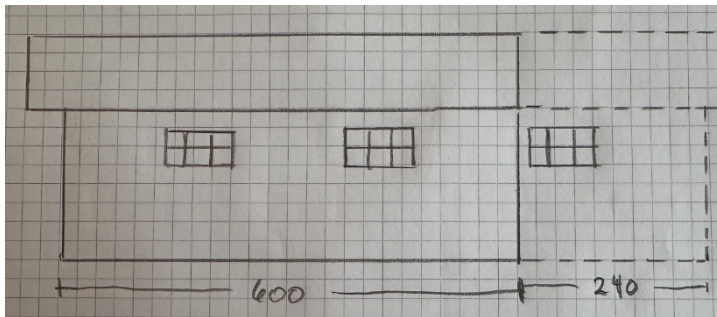


GISLink: Kartet viser Ballvollen, Midtre Roltdalen 179, i Skarvan og Roltdalen nasjonalpark.

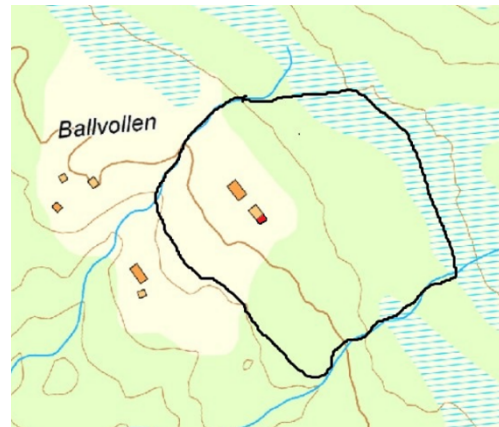
Søknad

Midtre Roltdalen 179 eies og drives av Steinar Berge, Berge gård, gnr./bnr. 76/1 i Selbu kommune. Det søkes om utvidelse av uthuset på Ballvollen for å gjøre plass til slåtteutstyr, større vedlager og utstyr til geitehold for å kunne ha tilsyn med dyrene 4 uker om sommeren jf. driftsplan for Ballvollen 2022-2026.

Eksisterende uthus forlenges med 2.4 m i rett linje østover i samme stil, samme bredde og høyde og ett ekstra vindu på sørveggen i samme størrelse og i samme avstand som 2 eksisterende vindu. Nordveggen får ikke vindu. Påbygget er tenkt å bygges i tilsvarende materialer og stil som eksisterende uthus med reisverk, stående panel og takplater. Farger blir uendret, eksisterende dør på kortveggen mot øst flyttes ut, slik at det estetiske uttrykket ikke endres. Uthuset skal ikke isoleres eller brukes for overnatting eller oppholdsrom.



Tegning av uthus på Ballvollen med utvidelse mot øst med 2,4 m og ekstra vindu. Bredden på uthuset er 4 meter. Arealet ønskes økt med 9,6 m².



Utklipp fra gårdskart som viser området på Ballvollen som brukes av søker, som er eier av Midtre Roltdalen 179



Uthus på Ballvollen 2024.



Dør på østveggen flyttes ut ved utvidelse.

Driftsplan for Ballvollen 2022-2026

Visjonen for Ballvollen er å utvikle en setervoll som kan bidra til formidling av seterkultur og historie. Ballvollen kan bli et sted turgåere kan stikke innom på vei til og fra Schulzhytta. Det skal ikke tilrettelegges for overnatting på vollen, men opprettes en besøksseter med geit og ku som beitedyr, i første omgang ammegeit. No-fence vil bli brukt på beitedyrene. Dersom man utvider med besøksseter med melking og produksjon av ost/smør/gomme, vil det være behov for oppstalling og egnede lokaler for hygienisk håndtering av melk. Uthuset har behov for mer lagerplass og trenger utvidelse. Det kan også være aktuelt med utbygging av nytt fjøs, som vil innebære utarbeiding av søknad og godkjenning fra ulike myndigheter. Rydding av kratt og intensivt beite vil kunne restaurere setervollen jf. tiltaksplan 2022-2025.

Høring

Når høringsfristen gikk ut 05.11.2024, hadde vi mottatt følgende uttalelser:

Uttalelse fra Selbu kommune

Gjeldende plan er Kommunepanens arealdel 2014-2024, med formål LNFR, hensynssone reindrift og i Skarvan og Roltdalen nasjonalpark.

*Tilbygget er til et uthus, som er en del av drifta til setervollen, og er dermed i henhold til formålet. Tilbygget skal være 2,4m*4m= 9,6m², og er da ikke søknadspiktig i seg selv i henhold til Plan- og bygningsloven. Tilbygget er derfor ikke noe kommunen skal behandle.*

Statsforvalteren i Trøndelag - reindriftsavdelingen

Reindriftsavdelingen har ingen merknader til påbygget da det er begrunnet med behov for lagring av landbruksutstyr.

Av hensyn til kalvingstid for rein ber vi om at inntransport av materialer skjer etter avklaring med Saanti sipte.

Samediggi/Sametinget

Etter vår vurdering av beliggenhet, omfang og ellers kjente forhold kan vi ikke se at det er fare for at det omsøkte tiltaket kommer i konflikt med automatisk fredete samiske kulturminner. Sametinget har derfor ingen spesielle kulturminnefaglige merknader til søknaden.

Vi minner imidlertid om aktsomhetsplikten. Skulle det likevel under arbeid i marken oppdages gjenstander eller andre strukturer/spor som viser eldre aktivitet i området, må arbeidet stanses og melding sendes Sametinget omgående, jf. lov 9. juni 1978 nr. 50 om kulturminner (kml.) § 8 annet ledd.

Vi forutsetter at dette pålegg formidles videre til dem som skal utføre arbeidet i marken. Vi minner også om at alle samiske kulturminner fra 1917 eller eldre er automatisk freda ifølge kml. § 4 annet ledd.

Vurdering

Delegasjon

Alle søknader om nybygg/utvidelser skal behandles i nasjonalparkstyret, og nye bygninger skal om mulig lokaliseres i tilknytning til eksisterende bygningsmiljø jf. generelle retningslinjer for bygg og anlegg, nr. 1.

Lovgrunnlag og forvaltningsplan

Verneforskriften for Skarvan og Roltdalen nasjonalpark åpner for å gi tillatelse til ombygging og mindre tilbygg til bygninger jf. [§ 3 pkt. 1.3 bokstav e](#)).

Søknaden oppfyller forvaltningsplanens retningslinjer for søknad om byggetiltak.

I [forvaltningsplanens generelle retningslinjer for bygg- og anlegg](#) står det følgende:

Det skal legges opp til en streng dispensasjonspraksis i nasjonalparken.

For alle byggetiltak som innebærer nybygg (jf. spesifiserte dispensasjonsbestemmelser § 3 punkt 1.3) vil det bli stilt særskilte krav til søker om dokumentasjon av behovet for tiltaket.

For all byggevirksomhet i verneområda skal det tas hensyn til utforming og plassering slik at man oppnår best mulig løsning for eksisterende bygningsmiljø, landskap og lokal byggeskikk, noe som bør skje i samråd med den kommunale bygningsmyndighet og kulturminnemyndigheten. Eksisterende bygninger er ofte kulturminner og bør tas vare på slik de er.

Ombygging og mindre tilbygg til bygninger:

Tilbygg kan ikke utgjøre mer enn 30% av eksisterende bygnings BYA, målt utvendig vegg ved vernetidspunktet. Tilbygd areal begrenses oppad til totalt 10 kvm. Det vil være svært restriktiv holdning til utvidelser utover 10 kvm.

Ved ombygging/påbygg med bakgrunn i behov innenfor landbruk eller reindrift bør det foreligge en behovsvurdering fra landbruks-/reindriftsmyndigheten om byggetiltaket er nødvendig i forbindelse med utøvelse av næringen.

Ved vernetidspunktet (20.02.2004) var uthuset 6 m². Våren 2024 pågikk en søknads- og klagebehandling knyttet til utvidelse av uthus. Fylkesmannen tok klage til følge 24.06.2004 og ga tillatelse til utvidelse av uthuset fra 6 m² til 24 m². Behovet for stallplass til hest og plassering av kviger på avveie, ble tillagt vekt i saken.

Formålet med tiltaket er lagring av utstyr til slått og beite av Ballvollen knyttet til landbruksnæring, noe som er i tråd med verneformålet til nasjonalparken. Slått og beiting av setervoller bidrar til å fremme kulturlandskap, biologisk mangfold og motvirke gjengroing. Nasjonalparkstyret jobber i dag aktivt for å stimulere til skjøtsel av slåttemark på utvalgte setervoller. Videreføring av slått og beiting på Ballvollen, vil være et positivt tiltak for registrerte verneverdier.

Formålet med tiltaket vektlegges tyngre i saken, enn at utvidelse av uthuset ble godkjent noen måneder etter vernetidspunktet i 2004. Vurderingene av tiltaket mot vedtatte retningslinjer for tilbygg, tar derfor utgangspunkt i at uthuset var 24 m² ved vernetidspunktet.

Selbu fjellstyre har godkjent tiltaket etter § 10 i fjelloven med støtte fra grunneier Statskog SF. Forutsetningen er at tilbygget oppføres som omsøkt, og at søker ikke kan påregne ytterligere utvidelse eller bruksendring.

Omsøkt utvidelse (9,6 m²) i 2024 utgjør likevel 40 % av eksisterende bygnings BYA, dersom søknaden blir innvilget. Dette bryter med forvaltningsplanens retningslinje om at tilbygg ikke kan utvides mer enn 30 % av eksisterende bygnings BYA.

Søkers begrunnelse for omfanget av utvidelse er bla. at utvendig fasade på uthuset blir bedre dersom avstanden mellom vinduene blir lik.

Nedbygging av natur og presedensvirkningen av en tillatelse som bryter med nylig vedtatte retningslinjer, vurderes som tyngre enn hensynet til utvendig fasade på uthuset. Utvidelse må derfor skje innenfor retningslinjens ramme, noe som tilsvarer 7,2 m² (30 %). Siden bredden på uthuset er 4 m, kan uthuset utvides med 1,8 m mot øst. Arealet til uthuset (BYA) blir da 31,2 m².

Omfattende utvidelser av bygninger og nedbygging av natur, er ikke i tråd med verneformålets første avsnitt om *«å ta vare på et i det vesentligste urørt fjell og skogområde typisk for regionen. Det biologiske mangfoldet med økosystemer, arter og bestander skal sikres.»*

Nedbygging av natur er hovedårsaken til tilbakegang for arter/naturtyper, men gjengroing av kulturmark er også en trussel mot naturmangfoldet. Mindre utvidelser av bygninger kan derimot aksepteres og være positivt når formålet er mer aktiv skjøtsel av kulturmarka.

Utdrag fra landbruksfaglige vurderinger

Landbruksavdelingen i Selbu kommune synes det er positivt at Steinar og Sissel Berge vil satse på seterdrift, både av hensyn til gjengroing, og at det er ønskelig med flere dyr på utmarksbeite.

Når det gjelder etablering av besøks seter, er det noen krav som må oppfylles for å kunne få regionalt miljøtilskudd. Steinar og Sissel Berge har også setervoller på Elvora og Holmrya, som kunne vært aktuelle og mer hensiktsmessig å starte besøks seter på.

Disse setervollene ligger utenfor nasjonalparken og i tilknytning til vei. Ballvollen ligger ca. 10 til 15 km fra bilveg, og all transport må skje på vinter eller med helikopter/kløvhest, siden setervollen ligger midt i Skarvan og Roltdalen nasjonalpark.

Det anbefales også å drive besøks seter som et prøveprosjekt noen sesonger, for å se om prosjektet er liv laga før det investeres for mye i utbygging av setra. Det pekes også på at Ballvollen ikke ligger i tilknytning til noen av de merkede turstiene som Trondhjems turistforening har i området, med tanke på å få gjester til besøks setra.

Ballvollen oppfyller i dag ikke krav til innmarksbeite og er derfor ikke tilskuddsberettiget gjennom RMP-ordningen. For å kunne bli omklassifisert til innmarksbeite, må arealet skjøttes gjennom ganske intensiv beiting og slått over flere år.

For å etablere innmarksbeite er det fordel å bruke frøblandinger, med grasarter som har stor evne til busking. For å etablere plantevekst kan det høstes gras på nærliggende setervoller eller brukes ferdig frøblanding, avhengig av hva som tillates i nasjonalparken.

Selbu kommune har ikke noen innsigelse til søknad om tilbygg på uthus, men vil anbefale at søker prøver om prosjektet med besøks seter er gjennomførbart, før det gjøres store investeringer i prosjektet.

Kommentar til landbruksfaglig vurdering

Verneforskriften til Skarvan og Roltdalen nasjonalpark har forbud mot nyplanting o.l. jf. § 1.1. Vegetasjon skal vernes mot skade og ødeleggelse jf. § 3 punkt 2.1.

Bruk av ferdig frøblanding på setervoll, vil kunne være til skade for genetisk mangfold og planteliv, dersom frømaterialiet ikke er stedegent (lokalt). Forskriften har ingen spesifiserte dispensasjonsbestemmelser som åpner for å gi tillatelse til bruk av ferdig frøblanding for å etablere plantevekst. Dette må i så fall behandles av forvaltningsmyndigheten etter § 48 i naturmangfoldloven.

Høsting av gras på nærliggende setervoller for å stimulere ønsket plantevekst på Ballvollen, vil trolig kunne være mer forenelig med verneverdier og verneformål.

Etablering av besøks seter, bygging av nytt fjøs og etablering av plantevekst er derimot ikke noe som nasjonalparkstyret skal ta stilling til i denne saken, men setter tiltaket inn i en større helhet, beskrevet i driftsplanen for Ballvollen.

Vurderinger etter naturmangfoldloven - §§ 8 -12

De miljørettslige prinsippene i naturmangfoldloven skal legges til grunn ved utøving av offentlig myndighet jf. § 7.

§ 8 – kunnskapsgrunnlaget

Ballvollen ble kartlagt i forbindelse med «botaniske registreringer på setervoller i Skarvan og Roltdalen nasjonalpark» (2015, Lyngstad). Karplantefloraen ble da vurdert som nokså artsfattig, men hadde bestander av vanlige eng-arter, også et visst potensiale for flere arter av beitemarksopp. Mye kratt, et feltsjikt i gjengroing og et

beitetrykk som ikke er høgt nok til å hindre generell gjengroing. Ballvollen ble ikke vurdert blant de høyest prioriterte setervollene for skjøtsel i nasjonalparken. Det er behov for jevnlig rydding av kratt og beiting. Vollen oppfylte i 2015 ikke minstekravene for å gis verdi som naturtypelokalitet. Utvidelse av uthuset medfører derfor liten risiko for negativ påvirkning av viktige arter/naturtyper. Søk i artskart viser ikke registrering av arter som er av forvaltningsmessig betydning i denne saken. Ballvollen ligger utenfor trekk- og flyttlei for rein fra Saanti sijte, men ligger i kalvings- og beiteområdene til reinbeitedistriktet. Det er ikke registrert automatisk fredete kulturminner på setervollen.

Rydding av kratt, slått med slåmaskin og beiting med geiter, vil kunne forbedre naturverdiene, motvirke gjengroing og bidra til å opprettholde kulturlandskapet i Roltdalen. En begrenset utvidelse av uthuset på 7.2 m², for å kunne lagre slått- og beiteutstyr, vurderes som et akseptabelt tiltak i denne sammenhengen. Virkningen av byggetiltaket på kulturmiljøet, vurderes som begrenset. Kunnskapsgrunnlaget vurderes som tilstrekkelig til å gjøre vedtak i saken.

§ 9 – føre-var-prinsippet

Føre-var-prinsippet vurderes ikke som relevant i saken.

§ 10 – økosystemtilnærming og samlet belastning

Søknaden utfordrer nylig vedtatte retningslinjer for mindre tilbygg til bygninger. Omsøkt utvidelse er 40 % av eksisterende bygnings BYA. Da er ikke forrige utvidelse i 2004 tatt i betraktning. Oversikt over registrerte uthus i nasjonalparken i Naturoppdrag, viser 49 ulike uthus. Presedensvirkningen av en tillatelse som går utover vedtatte retningslinjer, vil kunne øke arealet til bygningsmassen i nasjonalparken framover, noe som vil være i strid med verneformålet. En utvidelse på 7.2 m² (30 % av BYA) er i forvaltningsplanen vurdert som akseptabelt, både med tanke på nedbygging av areal og hensynet til kulturmiljøet, siden dør, vindu, farge- og materialbruk fra eksisterende uthus videreføres i tilbygget.

§ 11 – kostnadene ved miljøforringelse skal bæres av tiltakshaver

Dersom det skulle oppstå inngrep/påvirkning på omgivelsene i forbindelse med tiltaket, kan det bli aktuelt med pålegg om retting jf. § 69 i nml.

§ 12 – miljøforsvarlige teknikker og metoder

Vindu, dør, farge- og materialbruk på tak og kledning blir likt på tilbygget som på eksisterende uthus, slik at bygningens karakter ikke endres. Dersom det under arbeid med tiltaket oppdages gjenstander eller andre spor/strukturer som viser eldre aktivitet, må arbeidet stanses og melding sendes Sametinget. Byggetiltaket må gjennomføres utenfor hekke- og yngletiden fra 1.mai – 15. juli. Bygge- og riveavfall skal transporteres ut av nasjonalparken og håndteres på miljøforsvarlig måte.

Materialer skal transporteres inn på vinteren med snøscooter. Det er behov for egen tillatelse til motorferdsel i forbindelse med tiltaket.

Konklusjon:

Det kan gis tillatelse til utvidelse av uthus med 7.2 m² (30 % av BYA). Uthuset forlenges med inntil 1.8 m mot øst, bredden av uthuset er 4 m. Tilbygget vil da være i tråd med vedtatte retningslinjer for tilbygg i forvaltningsplanen. Hensynet til presedens og samlet belastning vektlegges i saken. Vindu, dør, farge- og materialbruk på tak og kledning videreføres slik at tilbygget blir likt med eksisterende uthus og endrer ikke bygningens karakter eller påvirkning på kulturmiljøet. Formålet med tilbygget er å lagre ved, slått- og beiteutstyr. Slått og beiting motvirker gjengroing og øker artsmangfoldet, og er i tråd med verneverdier og verneformål for nasjonalparken. Tiltaket må gjennomføres med hensyn på natur, friluftsliv, reindrift og kulturminner. Det er behov for egen tillatelse til transport av byggematerialer med snøscooter, i forbindelse med byggetiltaket.

Fra: Berger, Marit Sophie[marit.berger@statsforvalteren.no]
Sendt: 31.05.2023 12:21:20
Til: Slettom, Lars[lars.slettom@statsforvalteren.no]
Tittel: VS: Søknad om påbygg uthus Ballvollen

Med vennlig hilsen
Marit Sophie Berger
nasjonalparkforvalter



**Verneområdestyret
for Skardsfjella og
Hyllingsdalen**



**Gaejsietjahken jñh Hyllegen
eatnemevaarjelimmiedajven stávroe**

Telefon: 73 19 92 20

Mobil: 40 61 70 01

E-post: marit.berger@statsforvalteren.no

Web: <https://www.nasjonalparkstyre.no/Verneomradestyret-for-Skardsfjella-Hyllingsdalen-landskapsvernomrade>

Fra: steinar@bergegard.no <steinar@bergegard.no>
Sendt: onsdag 31. mai 2023 12:10
Til: Berger, Marit Sophie <marit.berger@statsforvalteren.no>
Emne: Søknad om påbygg uthus Ballvollen

Hei,

I følge driftsplan for Ballvollen så har vi et ønske om å bygge på uthuset på Ballvollen for å gjøre plass til slåttestyr og diverse. Tidligere i år så hadde jeg en tanke om at det kanskje ikke ble nødvendig, siden vi skulle søke om å få restaurert fjøsbygget. Men når vi har gått igjennom planene igjen og ser at det ikke blir hensiktsmessig med oppbevaring av utstyret i et evt fjøsbygg og at utvidelse av uthuset er nødvendig. Vi skal ha geiter og beite på Ballvollen fra i sommer med tilsyn 4 uker og ser at bare det vil kreve ekstra utstyr, større vedlager osv. Uthuset er for lite slik som det er nå, så da holder vi oss til den opprinnelige driftsplanen der vi har planlagt forlengelse av uthus for oppbevaring av utstyr sommeren 2023. Vi ser nå at vi kan få påbegynt arbeidet allerede nå i slutten av juni.

Vi søker derfor om å få forlenge eksisterende uthus med 240 cm rett linje øst over i samme stil, samme bredde og høyde og ett ekstra vindu samme størrelse og i samme avstand som de 2 eksisterende vinduene. Uthuset er ikke isolert og skal ikke brukes for overnatting eller oppholdsrom.

Viser forøvrig til driftsplan Ballvollen 2022-2025

Mvh

Steinar Berge
Selbuvegen 1932
7580 Selbu

Tlf 93032582
www.bergegard.no

Fra: steinar@bergegard.no[steinar@bergegard.no]

Sendt: 02.03.2024 17:24:13

Til: Slettom, Lars[lars.slettom@statsforvalteren.no]

Tittel: Skarvan og Roltdalen nasjonalpark - dispensasjon til påbygg av uthus - Ballvollen

Hei,

Viser til korrespondanse i mai/juni 2023 ange dispensasjon til påbygg av uthus på Ballvollen i Roltdalen.

Det har tatt litt tid før vi sendte supplerende opplysninger som du etterspurte. Kort og godt fordi vi så vi ikke fikk kapasitet til å få gjennomført dette i 2023 og så ble det ikke prioritert videre. Nå håper vi imidlertid på at vi skal få gjennomført dette innneværende år og vi sender derfor søknaden på nytt med supplerende opplysninger.

Søknad om dispensasjon til påbygg av uthus Midtre Roltdalen 179 (76/1)

I følge driftsplan for Ballvollen så har vi et ønske om å utvide uthuset på Ballvollen for å gjøre plass til slåttestyr og annet utstyr for pleie av setervollen. Vi skal ha geiter og beite på Ballvollen fra sommeren 2024 med tilsyn 4 uker og ser at bare det vil kreve ekstra utstyr og ekstra lagerplass. Uthuset er for lite slik som det er nå.

Vi søker derfor om å få forlenge eksisterende uthus med 240 cm rett linje øst over i samme stil, samme bredde (4 meter) og høyde og ett ekstra vindu samme størrelse og i samme avstand som de 2 eksisterende vinduene.

(se tegning)

Påbygget er tenkt å bygges i tilsvarende materialer og stil som det eksisterende uthuset med reisverk, stående panel og takplater. Farger blir uendret. Slik endres ikke det estetiske uttrykket. Tilbygget skal på samme måte som eksisterende uthus bygges på pilarer. Sørveggen får et vindu likt de andre to vinduene, nordveggen blir uten vindu og på endeveggen flyttes eksisterende dør på uthuset ut slik at det estetiske blir uforandret også mot øst. Påbygget skal ikke isoleres. Viser forøvrig til driftsplan Ballvollen 2022-2025 der utvidelse av uthus var planlagt som tiltak i 2023.

Se vedlagte tegning, kart og bilder.

På kartet er påbygget tegnet inn med rødt. (ikke presise mål her, men for å klargjøre hvilken retning, hvor i terrenget og hvilket bygg det dreier seg om.)

Mvh

Sissel og Steinar Berge
Selbuvegen 1932
7580 Selbu

Tlf 93032582

Fra: Slettom, Lars <lars.slettom@statsforvalteren.no>

Sendt: onsdag 7. juni 2023 07:35

Til: steinar@bergegard.no

Emne: Supplerende opplysninger - Skarvan og Roltdalen nasjonalpark - dispensasjon til

påbygg av uthus - Ballvollen

Hei,

Vi har mottatt søknaden om forlengelse av uthus, men trenger supplerende opplysninger for å kunne sende ut søknaden på høring til Trøndelag fylkeskommune og Reindriftsforvaltningen. I saker som omhandler bygninger, er dette praksis, før saken behandles i møte for nasjonalparkstyret. På nettsiden til nasjonalparkstyret er det en egen fane for søknader. Her står det hva vi ønsker av opplysninger i byggesøknader [Nasjonalparkstyre | Bygninger](#). Søknader sendes som sagt på høring (3-4 uker frist) før saken behandles i styremøte. Neste møte er 23.-24. august.

Vi ser av søknaden at uthuset skal forlenges i samme stil som eksisterende bygg, men trenger målsatte tegninger, kart (gjerne bilde av uthuset slik det er i dag) og litt mer detaljert om materialbruk på tak, vegger, vindu og mur.

Så snart vi har tilstrekkelig opplysninger, sender vi ut et høringsbrev.

Vi har tidligere mottatt driftsplanen for Ballvollen som beskriver virksomheten og også nevner utvidelse av uthus.

Med vennlig hilsen

Lars Slettom
nasjonalparkforvalter



**Nasjonalparkstyret
for Skarvan og
Roltdalen og Sylan**

Telefon: 73 19 93 11

Mobil: 982 09 769

E-post: lars.slettom@statsforvalteren.no

Web: www.nasjonalparkstyre.no/Skarvan-Roltdalen-Sylan

Web: www.skarvanogroltdalennasjonalpark.no

Web: www.sylan-lvo.no/

Fra: steinar@bergegard.no <steinar@bergegard.no>

Sendt: onsdag 31. mai 2023 12:10

Til: Berger, Marit Sophie <marit.berger@statsforvalteren.no>

Emne: Søknad om påbygg uthus Ballvollen

Hei,

I følge driftsplan for Ballvollen så har vi et ønske om å bygge på uthuset på Ballvollen for å gjøre plass til slåttestyr og diverse. Tidligere i år så hadde jeg en tanke om at det kanskje ikke ble nødvendig, siden vi skulle søke om å få restaurert fjøsbygget. Men når vi har gått

igjennom planene igjen og ser at det ikke blir hensiktsmessig med oppbevaring av utstyret i et evt fjøsbygg og at utvidelse av uthuset er nødvendig. Vi skal ha geiter og beite på Ballvollen fra i sommer med tilsyn 4 uker og ser at bare det vil kreve ekstra utstyr, større vedlager osv. Uthuset er for lite slik som det er nå, så da holder vi oss til den opprinnelige driftsplanen der vi har planlagt forlengelse av uthus for oppbevaring av utstyr sommeren 2023. Vi ser nå at vi kan få påbegynt arbeidet allerede nå i slutten av juni.

Vi søker derfor om å få forlenge eksisterende uthus med 240 cm rett linje øst over i samme stil, samme bredde og høyde og ett ekstra vindu samme størrelse og i samme avstand som de 2 eksisterende vinduene. Uthuset er ikke isolert og skal ikke brukes for overnatting eller oppholdsrom.

Viser forøvrig til driftsplan Ballvollen 2022-2025

Mvh

Steinar Berge
Selbuvegen 1932
7580 Selbu

Tlf 93032582
www.bergegard.no

Fra: steinar@bergegard.no[steinar@bergegard.no]
Sendt: 11.03.2024 14:02:16
Til: 'Aasen Marita Hilmo'[Marita.Hilmo.Aasen@selbu.kommune.no]
Kopi: Slettom,
Lars[lars.slettom@statsforvalteren.no];unni.killi@selbu.kommune.no[unni.killi@selbu.kommune.no];
Tittel: SV: SkarvaUglem Paul Petter n og Roltdalen nasjonalpark - dispensasjon til påbygg av uthus - Ballvollen

Hei, Marita

Takk for tilbakemelding. Jeg tenkte også at jeg ikke trengte å søke kommunen, men jeg fikk tilbakemelding fra Nasjonalparkforvalter (i kopifelt) at dette, - og behandling fra Fjellstyret, var nødvendig før Nasjonalparkstyret kunne behandle. Fint med en avklaring. Søknad er sendt både Fjellstyret v/Unni Killi og Nasjonalparkforvalter v/Lars Slettom

Mvh

Sissel (for Steinar) Berge

Fra: Aasen Marita Hilmo <Marita.Hilmo.Aasen@selbu.kommune.no>
Sendt: mandag 11. mars 2024 13:15
Til: steinar@bergegard.no
Kopi: Uglem Paul Petter <Paul.Petter.Uglem@selbu.kommune.no>
Emne: SV: SkarvaUglem Paul Petter <Paul.Petter.Uglem@selbu.kommune.no>n og Roltdalen nasjonalpark - dispensasjon til påbygg av uthus - Ballvollen

Hei,
Viser til mottatt søknad om dispensasjon for bygging av tilbygg til uthus på Ballvollen, Gnr. 200 / Bnr. 1.

Gjeldende plan er Kommuneplanens arealdel 2014-2024, med formål LNFR, hensynssone reindrift og i Skarvan og Roltdalen nasjonalpark.

Tilbygget er til et uthus, som er en del av drifta til setervollen, og er dermed i henhold til formålet. Tilbygget skal være 2,4m*4m= 9,6m², og er da ikke søknadspliktig i seg selv i henhold til Plan- og bygningsloven. Tilbygget er derfor ikke noe kommunen skal behandle.

Men siden dette ligger i nasjonalparken, skal Nasjonalparkstyret behandle saken. Dere må sende inn en søknad til Nasjonalparkstyret for Skarvan og Roltdalen og Sylan.

Les mer på deres nettside, link [Nasjonalparkstyre | Bygninger](#)

Se også forskriften, link [Forskrift om vern av Skarvan og Roltdalen nasjonalpark, Selbu, Tydal, Meråker og Stjørdal kommuner, Sør-Trøndelag og Nord-Trøndelag - Lovdata](#)

Dersom dere får tillatelse, og tilbygget bygges, skal kommunen senest 4 uker etter at det er ferdig, ha melding om at tiltaket er oppført, med tegninger. Dere kan da benytte dette skjemaet: [5188-melding-om-bygning-eller-tilbygg-som-er-unntatt-soknadsplikt.pdf \(dibk.no\)](#)

Med vennlig hilsen
Marita Hilmo Aasen

Byggesaksbehandler/siv.ing
Selbu Kommune
Tel.: 90 80 50 70 / 73 81 67 00
www.selbu.kommune.no
Følg oss gjerne på Facebook!



SELBU KOMMUNE

Vi gjør oppmerksom på at journalpliktig e-post blir registeret i vårt arkivsystem

Fra: Uglem Paul Petter <Paul.Petter.Uglem@selbu.kommune.no>
Sendt: mandag 4. mars 2024 15:23
Til: Aasen Marita Hilmo <Marita.Hilmo.Aasen@selbu.kommune.no>
Emne: Fwd: Skarvan og Roltdalen nasjonalpark - dispensasjon til påbygg av uthus - Ballvollen

Sendt fra min iPhone

Videresendt melding:

Fra: steinar@bergegard.no
Dato: 4. mars 2024 kl. 12:31:46 WET
Til: Uglem Paul Petter <Paul.Petter.Uglem@selbu.kommune.no>
Kopi: Killi Unni <Unni.Killi@selbu.kommune.no>
Emne: Skarvan og Roltdalen nasjonalpark - dispensasjon til påbygg av uthus - Ballvollen

Enkelte som mottok denne meldingen, får ikke ofte e-post fra steinar@bergegard.no. [Finn ut hvorfor dette er viktig](#)

Søknad om dispensasjon til påbygg av uthus på Ballvollen, Midtre Roltdalen 179 (76/1)

I følge driftsplan for Ballvollen så har vi et ønske om å utvide uthuset på Ballvollen for å gjøre plass til slåttestyr og annet utstyr for pleie av setervollen. Vi skal ha geiter og etter hver også storfe på beite årlig basis på Ballvollen fra sommeren 2024 med tilsyn 4 uker og ser at bare det vil kreve ekstra utstyr og ekstra lagerplass. Uthuset er for lite slik som det er nå.

Vi søker derfor om å få forlenge eksisterende uthus med 240 cm rett linje øst over i samme stil, samme bredde (4 meter) og høyde og ett ekstra vindu samme størrelse og i samme avstand som de 2 eksisterende vinduene.

(se tegning)

Påbygget er tenkt å bygges i tilsvarende materialer og stil som det eksisterende uthuset med reisverk, stående panel og takplater. Farger blir uendret. Slik endres ikke det estetiske uttrykket. Tilbygget skal på samme måte som eksisterende uthus bygges på pilarer. Sørveggen får et vindu likt de andre to vinduene, nordveggen blir uten vindu og på endevæggen flyttes eksisterende dør på uthuset ut slik at det estetiske blir uforandret også mot øst. Påbygget skal ikke isoleres. Formål er lager knyttet til drift og vedlikehold.

Viser forøvrig til driftsplan Ballvollen 2022-2025 der utvidelse av uthus var planlagt som tiltak i 2023, men nå utsatt til 2024. Planlagt fullfør september 2024.

Se vedlagte driftsplan, tegning, kart og bilder.

På kartet er påbygget tegnet inn med rødt. (ikke presise mål her, men for å klargjøre hvilken retning, hvor i terrenget og hvilket bygg det dreier seg om.)

Mvh

Sissel og Steinar Berge
Selbuvegen 1932
7580 Selbu

Tlf 93032582
www.bergegard.no



«MOTTAKERNAVN»
«ADRESSE»
«POSTNR» «POSTSTED»

Saksbehandler Lars Slettom

Vår ref. 2023/6566-0 432.3

Deres ref. «REF»

Dato 08.10.2024

Høring - Skarvan og Roltdalen nasjonalpark - dispensasjon til påbygg av uthus - Ballvollen - Steinar og Sissel Berge

Bakgrunn

Nasjonalparkstyret for Skarvan og Roltdalen nasjonalpark mottok driftsplan for Ballvollen 02.02.2022. Den 31.05.2023 fikk nasjonalparkstyret søknad fra Steinar og Sissel Berge om påbygg av uthus på Ballvollen. Søknaden manglet opplysninger, og nasjonalparkforvaltningen ba om mer informasjon 07.06.2023. Søker hadde ikke kapasitet til å følge opp søknadsprosessen i 2023.

Nasjonalparkforvaltningen mottok 02.03.2024 ny søknad fra Steinar og Sissel Berge. Det ble gitt tilbakemelding om videre saksgangen i epost 04.03.2024. Uttalelse fra Selbu kommune ble oversendt i epost 11.03.2024. Det ble gjennomført en befaring 30.05.2024 med følgende deltakere: Sissel Berge (søker), Tone Groeggen (Statskog SF), Marit Sophie Berger og Lars Slettom (nasjonalparkforvaltningen) og Unni Killi (Selbu fjellstyre). Selbu fjellstyre behandlet saken 30.09.2024 med uttalelse fra grunneier Statskog SF. Saken sendes ut på høring til aktuelle høringsparter, før behandling av nasjonalparkstyret i møte 22.11.2024.

Vedtak i Selbu fjellstyre

Etter at uttale fra Statskog som grunneier foreligger godkjenner Selbu fjellstyre oppføring det omsøkte tilbygget på 9,6 m² under de forutsetninger at de oppgitte målene overholdes.

Likeledes at tilbygget blir oppført som omsøkt med tanke på materialvalg, takplater, farge, plassering av vindu og dør.

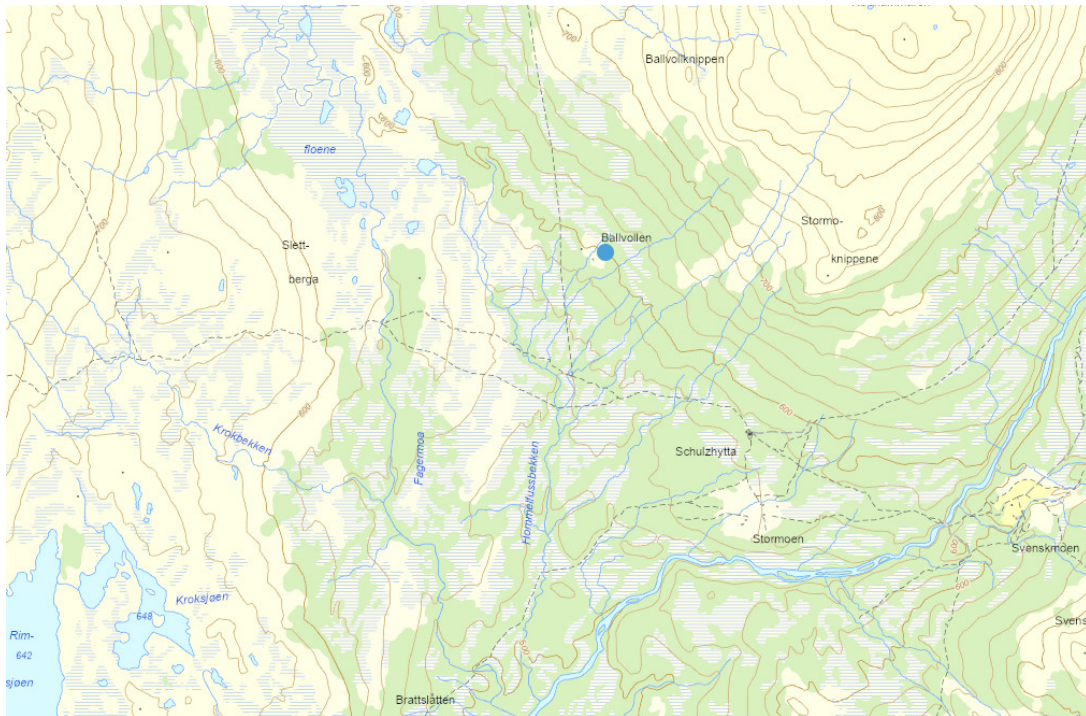
Uthuset vil etter at dette påbygget er utført få en størrelse på totalt 33,6m² og søker kan ikke påregne å få utvide uthuset ytterligere, både med tanke på størrelse og plassering.

Det er ikke tillatt å ominnrede uthuset til bruk for overnatting/bruksendring.

Vedtaket er fattet etter Seterforskriftens §10.

Det forutsettes at tiltaket er igangsatt innen 5 år etter endelig vedtak.

Enstemmig vedtatt.



Kartutsnittet viser setervollen Ballvollen (blått punkt) i Roltdalen i Skarvan og Roltdalen nasjonalpark.

Uthuset ligger på Statskog SF sin eiendom gnr/bnr. 200/1, Midtre Roltdalen 179. Steinar og Sissel Berge eier seterhus og uthus på Ballvollen, og det er bruksrett til setervollen knyttet til gnr/bnr. 76/1 i Selbu kommune.



Bildet viser seterhus i forgrunn og uthus i bakgrunnen på Ballvollen.



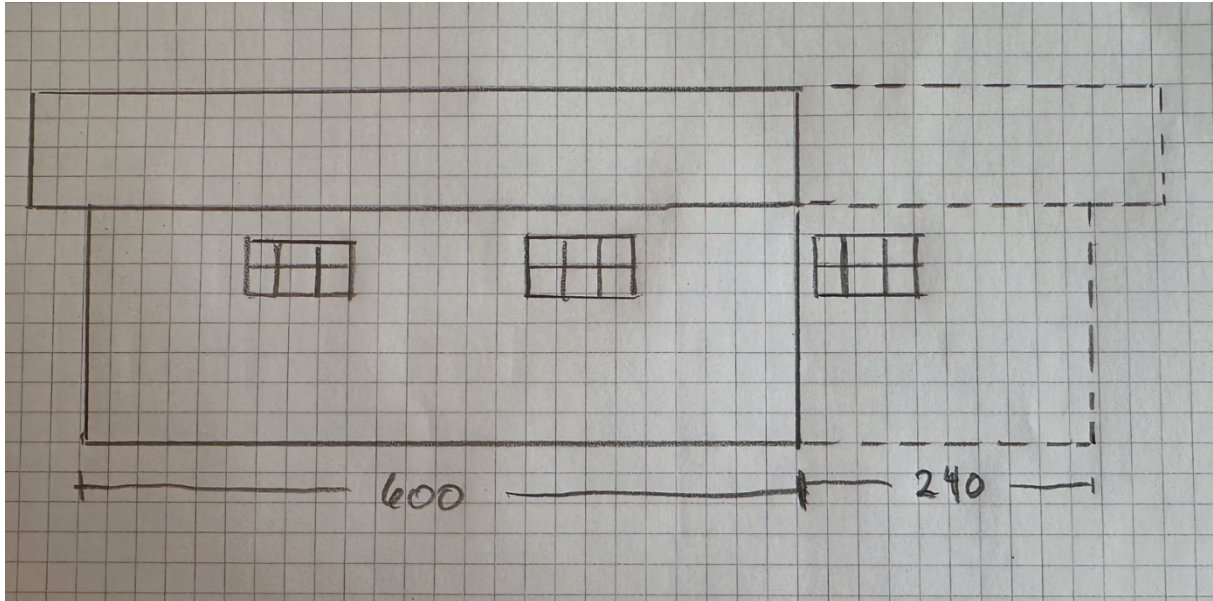
Som beskrevet i driftsplan for 2022-2026 er det ønske om å utvide eksisterende uthus på Ballvollen for å gjøre plass til slåtteutstyr og ekstra lagerplass til planlagt drift/tilsyn med geiter/ku på beite om sommeren. Mer om mål for fremtidig bruk av Ballvollen med evt. nytt fjøs, besøks seter m.m., omtales i vedlagte driftsplan



Bildene viser uthuset til Sissel og Steinar Berge på Ballvollen (Foto: Slettom 2024).

Det søkes om å forlenge eksisterende uthus med 2.4 meter østover i samme stil, samme bredde (4 meter) og høyde. Uthuset vil få et ekstra vindu i samme størrelse og avstand som de 2 eksisterende vinduene. Påbygget vil bygges i tilsvarende materialer og stil med reisverk, stående panel og takplater. Fargen på uthuset blir uendret, slik at det estetiske uttrykket ikke endres. Tilbygget bygges på pilarer. Langveggen mot nord vil bli uten vindu. Eksisterende dør på østveggen flyttes og gjenbrukes slik at fasaden også blir uendret mot øst. Tilbygget skal ikke isoleres.

Eksisterende uthus er 6 meter langt og 4 meter bredt, til sammen 24 m². Tilbygget øker arealet til uthuset med 9,6 m², totalt 33,6 m². Det er en økning av bebygd areal (BYA) fra 24 m² til 33,6 m² som tilsvarer 40 % økning. I 2004 fikk søker utvidet uthuset fra 6 m² til 24 m² etter klage til fylkesmannen. Søkers begrunnelse i brev 19.05.2004 var nødvendig plass for wc, ved, utstyr og materialer samt plass til hest eller kviger på avveie.



Bildet viser målsatt byggetegning for uthus på Ballvollen. Uthuset utvides med 240 cm mot øst, og vegg mot sør får et ekstra vindu. Ellers er uthuset uendret.

Uttalelse fra Selbu kommune

Gjeldende plan er Kommuneplanens arealdel 2014-2024, med formål LNFR, hensynssone reindrift og i Skarvan og Roltdalen nasjonalpark.

Tilbygget er til et uthus, som er en del av drifta til setervollen, og er dermed i henhold til formålet. Tilbygget skal være $2,4m * 4m = 9,6m^2$, og er da ikke søknadspliktig i seg selv i henhold til Plan- og bygningsloven. Tilbygget er derfor ikke noe kommunen skal behandle.

Foreløpig vurdering

Verneforskriften for Skarvan og Roltdalen nasjonalpark åpner for å gi tillatelse til ombygging og mindre tilbygg til bygninger jf. [§ 3 pkt. 1.3 bokstav e](#)).

I [forvaltningsplanens generelle retningslinjer for bygg- og anlegg](#) står det følgende:

Det skal legges opp til en streng dispensasjonspraksis i nasjonalparken.

For all byggevirksomhet i verneområda skal det tas hensyn til utforming og plassering slik at man oppnår best mulig løsning for eksisterende bygningsmiljø, landskap og lokal byggeskikk, noe som bør skje i samråd med den kommunale bygningsmyndighet og kulturminnemyndigheten. Eksisterende bygninger er ofte kulturminner og bør tas vare på slik de er.

Ombygging og mindre tilbygg til bygninger:

Tilbygg kan ikke utgjøre mer enn 30% av eksisterende bygnings BYA, målt utvendig vegg ved vernetidspunktet. Tilbygd areal begrenses oppad til totalt 10 kvm. Det vil være svært restriktiv holdning til utvidelser utover 10 kvm.



Ved ombygging/påbygg med bakgrunn i behov innenfor landbruk eller reindrift bør det foreligge en behovsvurdering fra landbruks-/reindriftsmyndigheten om byggetiltaket er nødvendig i forbindelse med utøvelse av næringen.

Søknaden oppfyller forvaltningsplanens retningslinjer for søknad om byggetiltak.

Men siden vernetidspunktet (20.02.2004) har uthuset blitt utvidet fra 6 m² til 24 m² (300 %, vedtatt like etter vernetidspunktet i 2004). Med omsøkt utvidelse i 2024 vil uthuset bli 33,6 m² (460 % utvidelse fra vernetidspunkt), dersom søknaden blir innvilget.

Uthuset har allerede blitt utvidet mer enn 30 % av bygningens opprinnelige bebygde areal (BYA) og mye mer enn 10 m² fra opprinnelig størrelse på uthuset ved vernetidspunktet. Også omsøkte utvidelse av uthuset i 2024 medfører en økning av BYA på 40 %, noe som er mer enn hva retningslinjene åpner opp for (30 %, tilsvarer 7.2 m²). Begrunnelse for siste utvidelse er bla. at utvendig fasade på uthuset blir bedre dersom avstanden mellom vinduene blir lik.

Det foreligger derimot et særlig behov for lagringsplass for slåmaskin til slått av setervoll og nødvendig utstyr til beiting med geiter knyttet til landbruksnæring jf. driftsplan. Selbu fjellstyre har godkjent tiltaket etter § 10 i fjelloven med støtte fra grunneier Statskog SF. Forutsetningen er at tilbygget oppføres som omsøkt, og at søker ikke kan påregne ytterligere utvidelse eller bruksendring. Fjellstyrets vedtak med støtte fra grunneier tillegges vekt i saken. Selbu kommune vil bli kontaktet for å få en landbruksfaglig vurdering av om tiltaket er nødvendig for utøvelsen av næring.

Slått og beiting av setervoller er i tråd med verneformålet til nasjonalparken. Dette bidrar til å fremme kulturlandskap og biologisk mangfold og motvirke gjengroing. Nasjonalparkstyret jobber i dag aktivt for å stimulere til skjøtsel av slåttemark på utvalgte setervoller. Videreføring av slått og beiting på Ballvollen vil være et positivt tiltak for registrerte verneverdier.

Omfattende utvidelser av bygninger og nedbygging av natur, er ikke i tråd med verneformålet om *«å ta vare på et i det vesentligste urørt fjell- og skogområde typisk for regionen. Det biologiske mangfoldet med økosystemer, arter og bestander skal sikres.»*

Nedbygging av natur er hovedårsaken til tilbakegang for arter/naturtyper, men gjengroing av kulturmark er også en trussel mot naturmangfoldet. Mindre utvidelser av bygninger kan være positivt når formålet er mer aktiv skjøtsel av kulturmarka.

Dersom enkelttiltak vurderes hver for seg, og ikke samlet, vil summen av alle byggetiltak nå og framover, kunne bli i strid med verneformålet. Samlet belastning er sentralt i slike vurderinger. Så langt er det registrert 49 uthus, som installasjon i Naturoppdrag (08.10.2024), i Skarvan og Roltdalen nasjonalpark. Dersom mange av disse uthusene utvides tilsvarende som uthuset på Ballvollen, vil den totale bygningsmassen og nedbygging av natur i nasjonalparken øke. Det vil være en nevneverdig påvirkning av verneverdier og verneformål og en uønsket utvikling. Sannsynligheten for at flere ønsker å utvide bygninger på grunn av ønske om mer aktiv skjøtsel/beiting, vurderes derimot som relativt liten.



Av hensyn til presedensvirkningen av en slik utvidelse av uthuset, som går utover nylig fastsatte retningslinjer i forvaltningsplanen, er den foreløpige vurderingen at søknaden ikke kan godkjennes slik den foreligger. Utvidelsen av uthuset er for stor. Men det er nasjonalparkstyret som endelig skal ta stilling til søknaden, i lys av gjeldende retningslinjer og natur- og landbruksfaglige vurderinger.

Frist for høringsinnspill settes til 5.november 2024.

Høringsinnspill sendes sftlpost@statsforvalteren.no med kopi til lars.slettom@statsforvalteren.no.

Med hilsen

Lars Slettom
nasjonalparkforvalter

Dette dokumentet er elektronisk godkjent og har derfor ingen underskrift

Vedlegg

- 1 Driftsplan Ballvollen - Steinar og Sissel Berge 2022-2026

Kopimottakere:
Steinar Berge
Sissel Berge

Likelydende brev sendt til:

ESSAND REINBEITEDISTRIKT/SAANTI SIJTE

Postboks 7361 RØROS
236

STATSFORVALTEREN I TRØNDELAG
REINDRIFTSAVDELINGEN RØROS
SAMEDIGGI SAMETINGET SNÅSA

Postboks 7734 STEINKJER
2600
7760 SNÅSA

Driftsplan Ballvollen 2022-2026

Innledning/Bakgrunn

Ballvollen Selbu Kommune

Naturtype D04 naturbeitemark

Verdi – Stedkvalitet 4

Tilstand 4 UTM PR 252,126

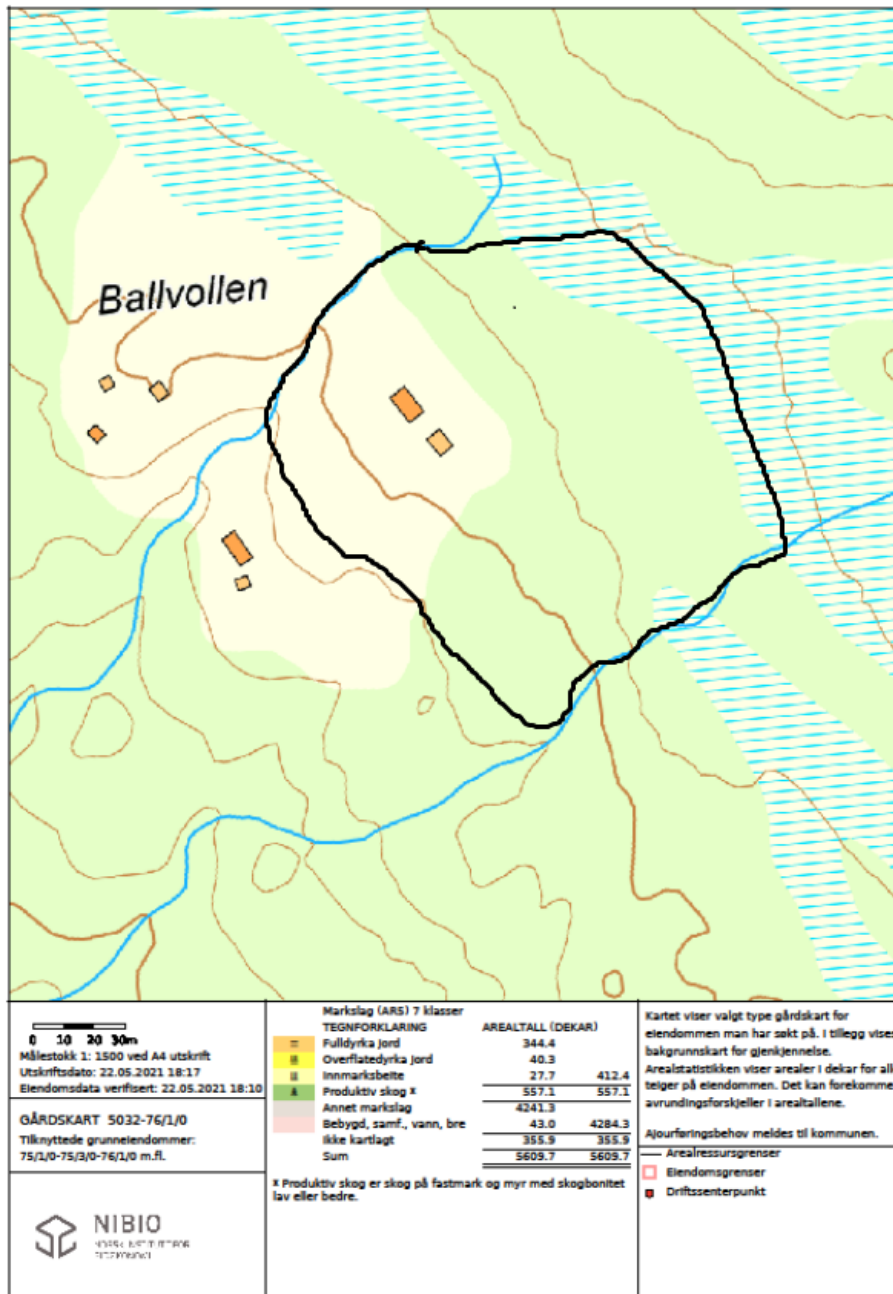
Ballvollen ligger 600 moh. nordvest for Schulzhytta, og er verna som en del av Skarvan og Roltdalen nasjonalpark. I verneområdet er arealene opp til om lag 500 moh. i mellomboreal sone, nordboreal sone går opp til den klimatiske skoggrensa (ca. 600- 700 moh.), og alpine soner dekker areal høyere enn dette. Lokaliteten ligger i klart oseanisk vegetasjonsseksjon. Berggrunn og løsmasser (tjukk morene) ved Ballvollen gir opphav til nokså fattig vegetasjon. En bekk deler vollen i en sørøstlig og en nordvestlig del. Setring og markaslått var vanlig i verneområdet, men opphør av tradisjonell bruk har ført til omfattende gjengroing av kulturpåvirka arealer. Noen voller brukes imidlertid i noen grad enda, og det er fremdeles et betydelig utmarksbeite, særlig med sau og hest. Naturtyper, utforminger og vegetasjonstyper: Vollen har noe åpen engvegetasjon, og finnskjegg-eng og fattig sauesvingel-eng (G5) er dominerende. Noe frisk fattigeng (G4) i fattig utforming finnes også, mest i nærheten av ei løe nordvest for bekken. Mye av arealet er i klar gjengroing, og er dominert av smyle, blåbær og einerkratt (*Avenella flexuosa*, *Vaccinium myrtillus*, *Juniperus communis*). Delnaturtyper etter Bratli (2014) er beitetørreng, beitevåteng, fattig beiteeng og fattig beitemarkkant.

Artsmangfold: Karplantefloraen i engvegetasjon er nokså artsfattig, men har tre tyngdepunkter for eng og består av flere vanlige eng-arter. Det er trolig et visst potensiale for flere arter beitemarkssopp, særlig ved løa i nordvest. Bruk, tilstand og påvirkning: Det er mye kratt på Ballvollen, særlig einerkratt. Feltsjiktet er også i klar gjengroing med mye smyle og blåbær inne på vollen, og det er den sørøstlige delen som er mest gjengrodd. Det gikk sau på beite ved inventeringstidspunktet, og de best nedbeita områdene er åpne og med kortvokst vegetasjon. Beitetrykket er likevel ikke høgt nok til å hindre generell gjengroing. Sammenligninger med flybilder fra 1953 (Norge i bilder) viser at arealet åpen vegetasjon på vollen har krympet, særlig tydelig er krattoppslaget samt mengden og størrelsen på trær i sørvestkant, nederst på vollen. Det er et område utenfor avgrensingen i sørvest som ser ut til å ha vært en del av vollen i 1953, men som nå har skogpreg. Ved feltarbeidet var det tvil om hvor grensa i dette området burde gå, og det kan være relevant å inkludere mer areal i sørvest. Det er en del søppel på vollen, bl.a. gamle batteri som er kastet på en bål plass. Fremmede arter: Ingen fremmede arter er observert. Skjøtsel og hensyn: Ballvollen er blant vollene som bør ha tredjeprioritet for skjøtsel i Skarvan og Roltdalen nasjonalpark. Rydding vil være nokså arbeidskrevende, og eventuelt areal som ryddes må følges opp med jevnlig slått for å hindre nytt oppslag av kratt. Beiting vil være en fordel. Del av helhetlig landskap: Skarvan og Roltdalen er dominert av myr-, skog- og fjellvegetasjon, og kulturmarkseng knytta til setervoller dekker en låg andel av arealet i verneområdet. Setervollene ser ut til å ha nokså lik brukshistorie, og flora og vegetasjon har en god del likhetstrekk vollene imellom.

Verdibegrunnelse: Ballvollen (13,9 daa) har tre registrerte tyngdepunkter for eng, deler av den er åpen, men mye er i gjengroing. Hevden er svak. Vollen fyller så langt ikke minstekravene for å gis verdi som naturtypelokalitet.

(A.Lyngstad 2015)

Dette er utdrag fra Lyngstad sin rapport fra 2015. Ballvollen nord-øst (øverste vollen) eies og drives av Steinar Berge, Berge Gård i Selbu 76/1. Aktiviteten der i sommerhalvåret har de siste 15 årene vært begrenset pga prioriteringer som har blitt gjort på gården og innhøstingssesongen som har vært hektisk.



På kartet har vi tegnet inn det som vi regner som vår del av Ballvollen.

De siste årene har denne setervollen blitt brukt kun av oss selv på vinteren for overnatting ved vedlikehold og reparasjoner/utbedringer og av leietakere til jakt under rypejakta og noen få overnattinger av 1-2 personer for ettersyn på sommeren.

Fremtidig bruk av Ballvollen tilhørende 76/1 Berge Gård

Vår visjon for Ballvollen er at dette skal være en setervoll som kan bidra til formidling av seterkultur og historie. Siden seterdrift er en viktig del av gården sin historie og identitet, føler vi det er viktig å videreføre drift og bruke ressursene på setervollene som tilhører gården på en bærekraftig og tidstilpasset måte. Vi ønsker at Ballvollen kan bli et sted turgåere kan stikke innom på vei til og fra Schultzhytta eller som en egen destinasjon for de som har andre overnattingsmuligheter. Vi ønsker å bidra til å høyne opplevelsen av Roltdalen sin seterkultur ved nettopp kultur- og kunnskapsformidling, men ønsker ikke å tilrettelegge for overnatting på vollen.

Det overordna målet innenfor en 5-10-års periode er å kunne opprette besøks seter med geit og ku som beitedyr. For å kunne komme dit så er der en rekke ting som må gjøres. Vollen trenger å ryddes for einer og kratt og det må utføres slått på en slik måte at man bevarer og gjenvinner biologisk mangfold. Intensiv beitebruk vil selvsagt aleine også kunne gjenvinne biologisk mangfold, men det forutsetter at søknader innvilges og ting går den veien vi ønsker. Og siden der er mange usikkerhetsmoment her, så starter vi med det som vi konkret kan gjøre noe med umiddelbart og som også vil kunne fremskynde prosessen i fht biologisk mangfold og kulturlandskap.

Planen er å gjøre seterhuset i så god stand som mulig før en evt utbygging/bygging av fjøs slik at man har ryddet seg rom til å konsentrere seg om en ting av gangen. Det er viktig for oss at husene skal være i god stand.

Uthuset er allerede overfylt slik som det er med utstyr til både skjøtsel av vollen, vedlikehold, beredskap og utstyr i tillegg til å være lager for ved og fungere som toalett og «bad». Ved en evt bygging og evt etablering av besøks seter vil behovet for lagerplass øke. Der vil også bli et økt behov for lager når høy skal lagres til vinteren i firkantballer (manuell presse) og kjøres ned om vinteren på snødekt mark.

Når det gjelder beiting av husdyr på setervollen så vil det foregå uten gjerder og ved bruk av Nofence. Vi har allerede tatt ibruk Nofence til storfe på gården og vil også bruke Nofence på geitene. Vi har kjøpt inn 3 hodyr av rasen Norsk kystgeit som er en bevaringsverdig rase. De skal kjee nå til våren og håpet er at vi innen 2025 skal ha minst 10 hodyr med kje. I tillegg ønsker vi å kjøpe inn 2 kyr av rasen Rørosfe for beiting/melking på Ballvollen, men det blir kanskje et par år lenger fram i tid. Første året blir det nok kun beiting med ammegeit. Så får neste skritt heller bli med melkeproduksjon og tilvirking av produkt som f.eks ost og gomme og dermed etablering av besøks seter. Vi trenger nok 1-2 år med «innkjøring» både på transporten av dyra og logistikken rundt forsyninger til folk og fe og erfaringer i situasjoner som kan oppstå.

Konsentrert beiting med småfe, (spesielt med små kje) i dette området som er rovdyrutsatt, og uten gjerder, må gjøres med døgntilsyn etter vår mening. Vi ser det derfor som en forutsetning for at vi kan bruke setervollen på denne måten, at dyrene både har tilsyn og at de samles på kvelden i et fjøs slik at man har sikkerhet for dem om natten. Hvis man også tenker videre etablering av besøks seter med melking og produksjon av eksempelvis ost/smør/gomme, så ser vi det som nødvendig at man har muligheter for oppstalling for dyrene og egnede lokaler for enkel, hygienisk håndtering av melk. Derfor blir det viktig for oss å etter hvert få til en søknad om bygging av fjøs på vollen for å se om planene om besøks seter og intensiv beiting av vollen kan realiseres. Skjøtsel av selve vollen kan likevel

utføres uavhengig av dette, så den intensiveres fra og med sommeren 2022 med rydding og slått. Vi vil fremdeles leie ut seterhusene til jegere under rypejakta som før

Tiltaksplan 2022-2025:

(Enkelte av disse tiltakene er søknadspliktige og forutsetter positivt vedtak fra Nasjonalparkstyret)

April 2022:

- etterisolering vestveggen på seterhuset.
- Nytt verandarekkverk for å hindre beitedyr inn mot inngangsdøra.

Sommeren 2022:

- Vedlikehold vinduer på seterhus med skraping/beising.
- Fjerning av einerbusker.
- Slått av vollen med fjerning av gras.
- Finne igjen murene fra det gamle fjøset på vollen og merke av på kart.
- Vurdering av plassering av et evt nytt fjøs. (-Starter prosessen med søknader.)

April 2023:

- Etterisolering rest av seterhuset.
- Beising av uthus og seterhus.
- Fornyelse av leiekontrakter rypejegere

Sommeren 2023:

- Fjerning av einerbusker.
- Slått av vollen med fjerning av gras.
- Forlengelse av uthus for oppbevaring av utstyr/høy.

Sommeren 2024:

- byggestart fjøs
- Slått av vollen med fjerning av gras

Sommeren 2025:

- fullføre fjøs.
- Beiting med husdyr i 4 uker med døgntilsyn.

- **Rapportering til nasjonalparkforvalter årlig**

- **Evaluering av tiltaksplanen høsten 2025**

- **Ny tiltaksplan for perioden 2025-2029**



Nasjonalparkstyret for Skarvan og Roltdalen og
Sylan
Postboks 2600
7734 STEINKJER

Saksbehandler, innvalgstelefon
Svein Bjørk, 74 16 80 54

Til uttalelse - byggetiltak - Selbu - Skarvan og Roltdalen nasjonalpark - dispensasjon - påbygg av uthus - Ballvollen - Steinar og Sissel Berge

Viser til høring av 9,6 m² påbygg på uthus. Tiltaket krever dispensasjon fra verneforskriften til Skarvan og Roltdalen nasjonalpark.

Selbu kommune har ingen merknader til formålet etter plan- og bygningslovens bestemmelser.

Reindriftsavdelingen har ingen merknader til påbygget da det er begrunnet med behov for lagring av landbruksutstyr.

Av hensyn til kalvingstid for rein ber vi om at inntransport av materialer skjer etter avklaring med Saanti sijte.

Med hilsen

Siv Merethe G Belbo (e.f.)
direktør
Reindriftsavdelingen

Svein Bjørk
seniorrådgiver
Reindriftsavdelingen

Dokumentet er elektronisk godkjent

Kopi til:

Saanti sijte

v/ Lars Aage Brandsfjell, Tamnesveien 55

7370

BREKKEBYGD



Nasjonakparkforvalteren Skarvan Roltdal Nasjonalpark
v. Lars Slettom

Deres ref:

Vår ref: (må oppgis ved svar)
2024/1760-2//MARREN Dok:12402/2024

Dato:
30.10.2024

Landbruksfaglig vurdering - Skarvan og Roltdalen nasjonalpark - dispensasjon til påbygg av uthus - Ballvollen - Steinar og Sissel Berge - Selbu kommune

Selbu kommune synes det er positivt at Steinar og Sissel Berge vil satse på seterdrift. Det er positivt med tanke på gjengroing at setervollen blir slått og beitet, det er ønskelig med flere dyr på utmarksbeite.

Berge skriver at de ønsker å få til besøks seter på Ballvollen, i veileder for regionalt miljøtilskudd så settes det noen krav som må oppfylles for at det skal kunne gis tilskudd:

«Seter er et produksjonssted for melk med husvære for folk og bufe, som bare er egnet for bruk i sommersesongen og som benytter et annet ressursgrunnlag enn areala i nærhet til gården. Fellesbeiter og fellesfjøs anlagt utenfor de tradisjonelle seterområdene regnes ikke som seter.

Vilkår

- Seterperioden skal vare i minst fire uker
- Seterfolket skal bo på setra i minst fire uker av setringsperioden.
- Det skal på setra melkes minst to kyr eller ti geiter to ganger daglig.
- Melka fra setra skal videreføres på setra.
- Kyr som går med diende kalv regnes ikke som melkekyr og tilfredstiller ikke kravet til melkeproduksjon.
- Drifta skal ha klar tilknytning til tradisjonell lokal seterkultur.
- All produksjon på setra skal loggføres og skje i samsvar med krav fra Mattilsynet.
- Setra skal være åpen for besøkende. Det skal kunngjøres på hensiktsmessig måte når setra er i drift, og at besøkende ønskes velkommen. Det skal føres gjestebok over besøkende.»

Steinar og Sissel Berge har i tillegg til Ballvollen også setervoller på Elvora og Holmrya som kunne vært aktuelle og mere hensiktsmessig å starte besøks seter på.

Det er ikke registrert noen som driver besøks seter i Selbu så langt, men i Tydal kommune har de ei seter, der har de hatt prøveprosjekt i noen sesonger.

I Tydal ønsket de å se om prosjektet var liv laga før de investerte for mye i utbygging av setra. De satte opp le-vegger med tak over slik at dyra kunne stå i le om natta og samtidig hadde de tak over hodet under melking.

Postadresse
Gjelbakken 15,
7580 SELBU
postmottak@selbu.kommune.no

Besøksadresse
Gjelbakken 15
Nettside
www.selbu.kommune.no

Telefon
73816700
E-post
postmottak@selbu.kommune.no

Bank
Org.nr
971 197 609

Side 1 av 2



Det kan være en anbefaling at Steinar og Sissel Berge også prøver noen sesonger uten å gjøre de store investeringene for å se om prosjektet er gjennomførbart.

Ballvollen ligger ca 10 til 15 kilometer fra bilveg, all transport av varer må skje på vinter eller med helikopter/ kløvhest i og med at setervollen ligger midt i Skarvan og Roltdalen nasjonalpark, dette gjør ikke at prosjektet ikke er gjennomførbart, men det blir mere tungvindt.

Ballvollen ligger ikke i tilknytning til noen av de merkede stiene til Trondhjems turistforening har i området, dette med tanke på å få gjester til setra.

Slått av setervoll

Pr i dag oppfyller ikke arealet på Ballvollen krav til innmarksbeite og er derfor ikke tilskuddsberettiget gjennom RMP-ordningen. For å kunne bli omklassifisert til innmarksbeite må arealet skjøttes gjennom ganske intensiv beiting og slått over flere år.

Innmarksbeite er definert som: «*Et jordbruksareal som kan brukast til beite, men som ikkje kan haustast maskinelt. Eit innmarksbeite skal ha gras og urter med god fôrverdi som dyra sjølv haustar ved beiting. I tillegg skal det ha eit tydeleg kulturpreg. Kulturpreg inneberer at arealet skal ha grasrik og engliknande vegetasjon.*»

For å etablere innmarksbeite er det fordel å bruke frøblandinger, med grasarter som har stor evne til busking. Om det skal høstes gras på nærliggende setervoller for å etablere planteveksten i beitet eller om det kan brukes ferdig frøblending blir opp til nasjonalparkforvalteren å avgjøre.

Selbu kommune har ikke noen innsigelse søknad om tilbygg på uthus, men vil anbefale at de prøver om prosjektet med besøks seter er gjennomførbart før det gjøres store investeringer i prosjektet.

Med hilsen

Marit Kjøsnes Renå
Fagleder landbruk
48138175

Dette brevet er godkjent elektronisk i Selbu kommune og har derfor ingen signatur.

STATSFORVALTEREN I TRØNDELAG

DIJ VUE. / DERES REF: BIEJJIE / DATO:
2023/6566 06.11.2024

MIJ VUE. / VÅR REF: AAMHTSREERIJE / SAKSBEHANDLER:
23/6767-9 Andreas Stångberg

Postboks 2600
7734 STEINKJER

Uttalelse vedrørende dispensasjon til påbygg av uthus - Ballvollen - Skarvan og Roltdalen nasjonalpark, Selbu kommune

Vi viser til deres brev av 08.10.2024.

Om forholdet til samiske interesser

Sametinget ser medvirkning fra samiske interesser som viktig og verdifullt i forbindelse med alle arealinngrep i samiske områder. Dette planlagte tiltaket ligger innenfor Saanti síjte/Essand reinbeitedistrikt. Vi forutsetter derfor en reell og nær dialog med berørt reinbeitedistrikt om tiltaket.

Om forholdet til samiske kulturminner og kulturmiljøer

Etter vår vurdering av beliggenhet, omfang og ellers kjente forhold kan vi ikke se at det er fare for at det omsøkte tiltaket kommer i konflikt med automatisk fredete samiske kulturminner. Sametinget har derfor ingen spesielle kulturminnefaglige merknader til søknaden.

Vi minner imidlertid om aktsomhetsplikten. Skulle det likevel under arbeid i marken oppdages gjenstander eller andre strukturer/spor som viser eldre aktivitet i området, må arbeidet stanses og melding sendes Sametinget omgående, jf. lov 9. juni 1978 nr. 50 om kulturminner (kml.) § 8 annet ledd.

Vi forutsetter at dette pålegg formidles videre til dem som skal utføre arbeidet i marken. Vi minner også om at alle samiske kulturminner fra 1917 eller eldre er automatisk freda ifølge kml. § 4 annet ledd. Samiske kulturminner kan for eksempel være bygninger, hustufter, gammetufter, teltboplasser (synlig som et steinsatt ildsted), ulike typer anlegg brukt ved jakt, fangst, fiske, reindrift eller husdyrhold, graver, offerplasser eller steder det knytter seg sagn til. Denne oppregningen er heller på ingen måte uttømmende. Mange av disse er fortsatt ikke funnet og

registrert av kulturminnevernet. Det er ikke tillatt å skade eller skjemme fredet kulturminne, eller sikringssonen på 5 meter rundt kulturminnet, jf. kml. §§ 3 og 6.

Vi gjør til sist oppmerksom på at denne uttalelsen bare gjelder Sametinget, og viser til egen uttalelse fra Trøndelag fylkeskommune.

Heelsegh / Med vennlig hilsen

Sten Olav Heahttä
konst. ossodatdirektevra/ konst. avdelingsdirektør

Andreas Stångberg
juogushoavda / seksjonssjef

Tjaatsege lea elektrovneles jááhkesjamme jih seedtesávva vuelietjaalegaph. /

Dette dokumentet er elektronisk godkjent og sendes uten signatur.

Hovedmottaker:

STATSFORVALTEREN I TRØNDELAG Postboks 2600 7734 STEINKJER

Kopiiija / Kopi til:

Trøndelag Fylkeskommune Fylkets hus 7735 Steinkjer

Arkivsaksnr: 2024/1346-55

Saksbehandler: Lars Slettom

Dato: 19.11.2024

Utvalg	Utvalgssak	Møtedato
Nasjonalparkstyret for Skarvan og Roltdalen og Sylan	31/2024	26.11.2024

Saksframlegg - Nasjonalparkstyret for Skarvan og Roltdalen og Sylan - samarbeidsavtale med Stråsjøen hytteforening

Vedlegg

Forvalters innstilling

Nasjonalparkstyre for Skarvan og Roltdalen og Sylan gjør følgende vedtak:

Det inngås en bindende avtale før årsskiftet 2024/2025 mellom Stråsjøen hytteforening og Nasjonalparkstyret for Skarvan og Roltdalen og Sylan i forhold til å bringe saken til en ende. I denne avtalen skal følgende legges til grunn:

1. Hytteforeningen frakter ut gjenværende kloppmaterialer ihht. til samarbeidsavtale så raskt det lar seg gjøre og senest innen utgangen av april 2025. Hytteforeningen søker om motorferdseltillatelse i naturreservatet som nasjonalparkforvaltningen behandler.
2. Nasjonalparkstyret besørger omlegging av sti mellom ende grussti og inn til Svartåsen i samsvar med stitrasè valgt av Stråsjøen hytteforening og grunneier Statkraft Energi AS. Stitrasèen berører naturreservatet på enkelte strekninger, jf. kartvedlegg i saken.
3. Begge parter godkjenner samtidig samlet trasévalg av sti fra Vekta og inn til Prestøyvollen, slik den er tilrettelagt i dag, men med foreslått endring fra hytteforeningen fra ende grussti til Svartåsen jf. kartvedlegg i saken. Denne saken blir da ikke gjenstand for videre diskusjon fra hverken nasjonalparkstyret eller Stråsjøen hytteforening sin side.
4. En aksept for disse punktene bes fra hytteforeningens side lagt frem for Nasjonalparkstyret innen 9. desember 2024, og da betales samtidig de resterende 100 000,- kronene ihht. samarbeidsavtalen ut til Stråsjøen hytteforening sin konto.
5. I forhold til omtalte dispensasjon for gammel sti, endres ikke det juridiske vedrørende dispensasjonen med denne avtalen, og punkt om dette kan derfor strykes fra opprinnelig avtale.

Omleggingen av turstien som berører naturreservatet, gjennomføres av nasjonalparkstyret som et skjøtselstiltak med hjemmel i § 47 i naturmangfoldloven.

Saksopplysninger

I forbindelse med et initiativ fra Stråsjøen hytteforening ble det fra Nasjonalparkstyrets side sagt ja til et samarbeidsprosjekt om en grussti fra Vekta og inn til siste hytte i hyttefeltet Borsethlia. Prosjektet passet godt inn i besøksstrategien som nasjonalparkstyret akkurat hadde vedtatt, der hovedinnfallsporten inn i Skarvan og Roltdalen nasjonalpark var lokalisert til Vekta. Samarbeidsavtale ble underskrevet 24.03.2023.

Nasjonalparkstyret vedtok å gi 300 000,- kroner som et bidrag inn i grusstiprosjektet, men samtidig ble det også nødvendig å legge ny sti fra ende grussti og inn til Svartåsen. I og med at dette hastet, i forhold til å knytte grussti sammen med eksisterende sti lengre inn, ble dette initiert og gjennomført av nasjonalparkstyret og forvaltningen.

I ettertid har valg av stitrasé på nevnte strekning skapt en del støy. Fra hytteeiere som bruker denne stien inn til sine hytter, karakteriserer den som tung og med flere unødige kroker og krinkler, mens det fra nasjonalparkstyrets side var viktig å legge trasèen utenfor vernegrensen for naturreservatet og mest mulig på fastmark for å unngå forstyrrelser av dyreliv og slitasje på vegetasjon.

Det har i ettertid vært avholdt flere møter og mye korrespondanse rundt denne saken. For å om mulig bringe saken til en ende, innkalte leder for klima- og miljøavdelingen hos Statsforvalteren i Trøndelag til et møte 27.09.24 mellom leder for nasjonalparkstyret og kontaktperson for Stråsjøen hytteforening for å se om det var mulig å finne en omforent løsning. Konklusjonen etter møtet ble som følger:

- Hytteforeningen, sammen med Statkraft Energi AS som grunneier, gjennomfører en befaringsreise for å se om det er mulig å finne en bedre trasè.
- Det oppfordres om at stitrasè ikke berører verneområdet, men om ny trasè på enkelte punkter tenderer inn i verneområdet, og som da gir et bedre og mer hensiktsmessig trasévalg, kan dette godtas.
- Nasjonalparkstyret besørger den fysiske omleggingen av turstien.
- Nasjonalparkstyret ved styreleder kommer med en tilbakemelding om punktet om av dispensasjonen i avtalen.
- Fra nasjonalparkstyrets sin side er det viktig at vi får utbetalt de resterende 100 000,- kronene i løpet av inneværende år.

I etterkant av møtet har det blitt gjennomført befaringsreise(er) av hytteforeningen og Statkraft Energi AS, samt vært dialog mellom styreleder og hytteforeningens representant. Man har funnet fram til en stitrasè mellom ende grussti og inn til Svartåsen, som også er digitalisert (gps-spor).

Oppfyllelse av samarbeidsavtalen av 24.03.2023

For å oppfylle samarbeidsavtalen av 24.03.2023 forplikter Stråsjøen hytteforening og Nasjonalparkstyret for Skarvan og Roltdalen og Sylan seg til å følge opp følgende punkter for å bringe saken til en ende og med det fullføre samarbeidsavtalen:

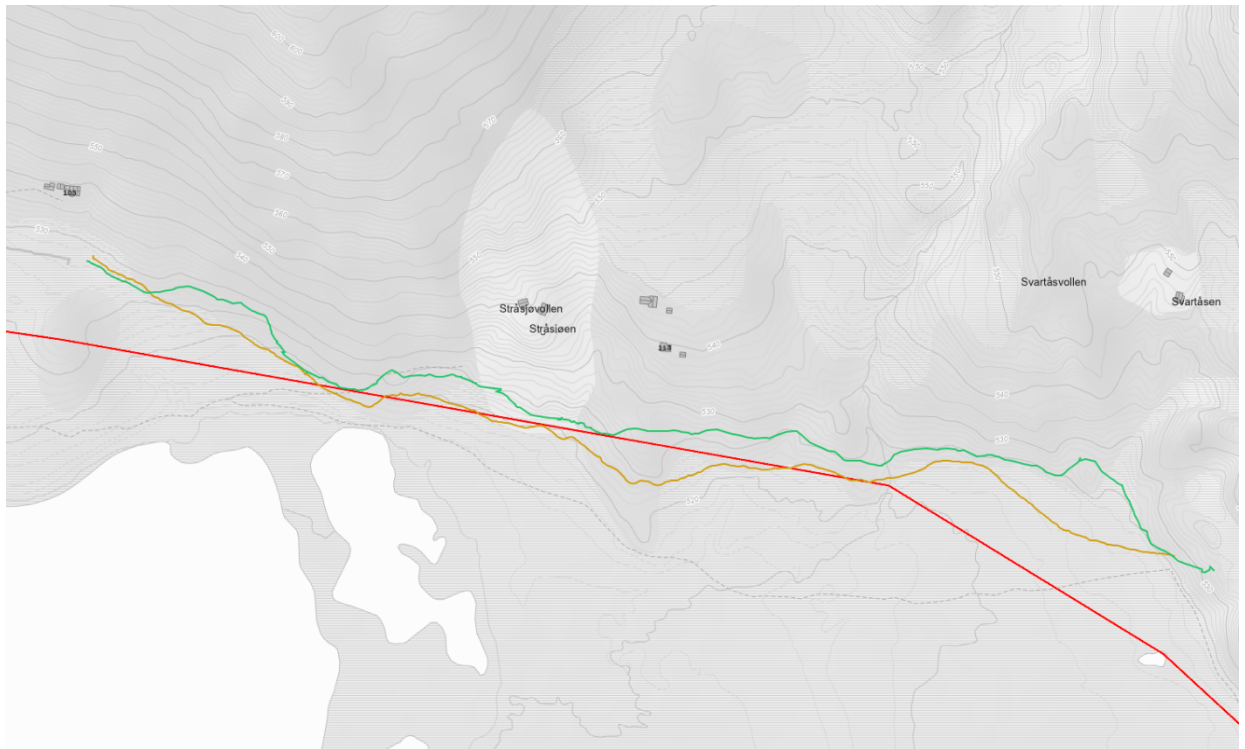
- Hytteforeningen frakter ut gjenværende kloppmaterialer ihht. til samarbeidsavtale så raskt det lar seg gjøre og senest innen utgangen av april 2025. Nasjonalparkforvaltningen behandler søknad om dispensasjon til motorferdsel i naturreservatet.

- Nasjonalparkstyret besørger omlegging av sti mellom ende grussti og inn til Svartåsen i samsvar med stitrasè valgt av Stråsjøen hytteforening og grunneier Statkraft Energi AS, som er godkjent av nasjonalparkstyret, dersom trasèen tenderer inn på selve verneområdet. Trasèen er digitalisert. Arbeidet prioriteres utført senest innen utgangen av 2026.
- Begge parter godkjenner samtidig samlet trasévalg av sti fra Vekta og inn til Prestøyvollen, og bekrefter da at hele turstitrasèen da er i tråd med samarbeidsavtalen av 24.03.2023, og denne saken blir da ikke gjenstand for videre diskusjon fra hverken nasjonalparkstyret eller Stråsjøen hytteforening sin side.
- I forhold til omtalte dispensasjon for gammel sti, endres ikke det juridiske vedrørende dispensasjonen med denne avtalen, og punkt om dette kan derfor strykes i opprinnelig samarbeidsavtalen av 24.03.2023.
- En aksept for disse punktene bes fra hytteforeningens side lagt frem for Nasjonalparkstyret innen 9. desember 2024, og da betales samtidig de resterende 100 000,- kronene ihht. samarbeidsavtalen ut til Stråsjøen hytteforening sin konto.
- Fra Nasjonalparkstyrets sin side er det avgjørende at vi får utbetalt de resterende 100 000,- kronene i løpet av inneværende år 2024 da det ikke kan garanteres midler til dette tiltaket fra Miljødirektoratet i 2025.

Leder for nasjonalparkstyret har avklart med Selbu kommune, at det ikke er nødvendig å søke om omlegging av tursti mellom ende grussti og Svartåsen. Grunneier Statkraft Energi AS er direkte involvert i omleggingen av turstitrasè på egen eiendom gnr./bnr. 54/6, 49/10 og 50/13.

Nasjonalparkforvaltningen mottok kart og gps-spor fra Stråsjøen hytteforening 11.11.2024, som viser nytt forslag til turstitrase fra ende grussti til Svartåsen, se kartvedlegg i saken.

Nytt forslag er sammenstilt med eksisterende tursti i kartet under for å vise endringene og lokalisering i forhold til Stråsjøen og Prestøyan naturreservat, se kartvedlegg i saken.



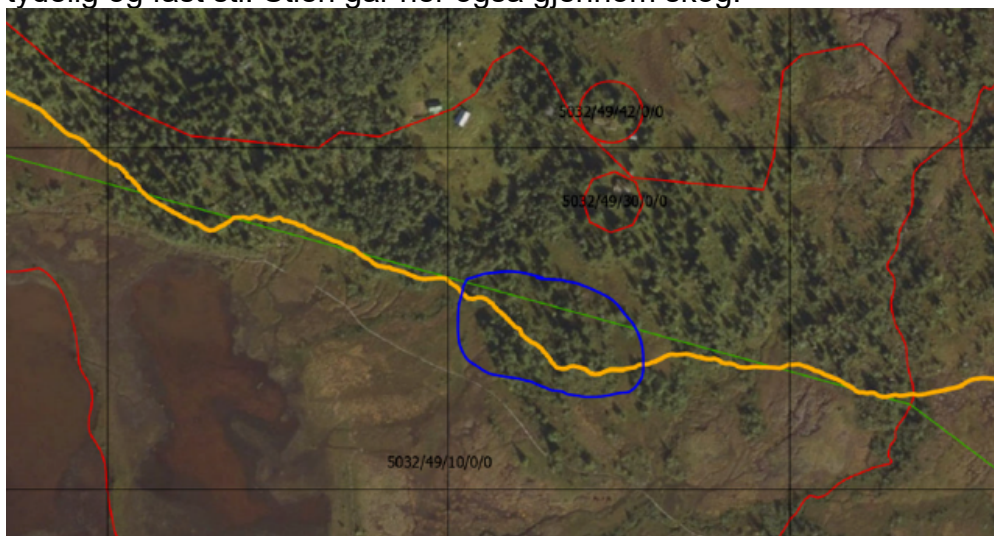
Kartutsnittet viser grense for naturreservat (rød strek), nytt forslag til turstitrasè fra hytteforeningen (oransje strek) og eksisterende klopplagt tursti fra ende grussti til Svartåsen (grønn strek).

Vurdering

Lovgrunnlag

Nasjonalparkstyret kan gjennomføre omleggingen, som berører naturreservatet på enkelte strekninger, som et skjøtselstiltak med hjemmel i § 47 i naturmangfoldloven. Grunneier er varslet om tiltaket og direkte involvert i valg av turstitrasè.

Nytt forslag til turstitrasè fra Stråsjøen hytteforening og grunneier Statkraft Energi AS går nærmere naturreservatet, og går innenfor reservatet på noen strekninger. Nedenfor Stråsjøvollen er nytt turstiforslag på det meste ca. 35 meter inn i naturreservatet. Her opplyser grunneier at turstiforslaget er sammenfallende med en allerede eksisterende, tydelig og fast sti. Stien går her også gjennom skog.



Strekning hvor nytt turstiforslag følger en eksisterende og fast sti, ca 35 meter inn i naturreservatet nedenfor Stråsjøvollen.

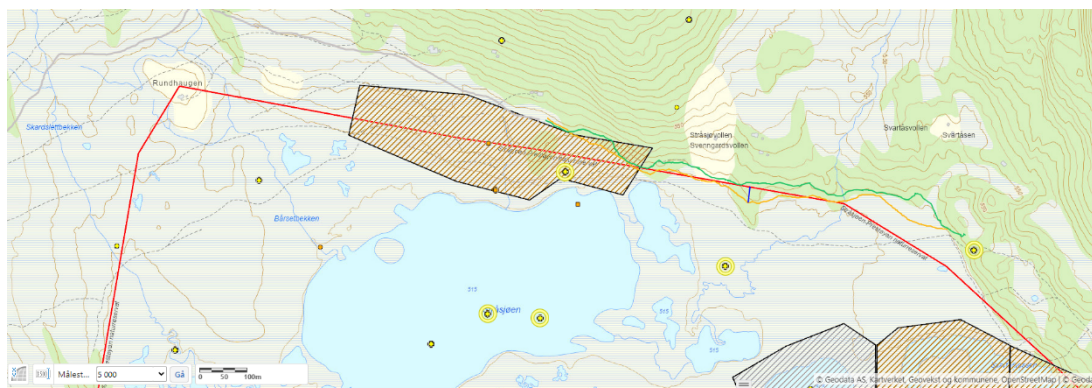
Det er generelt ønskelig at ferdsel følger eksisterende og historiske turstier, og at ferdselen kanaliseres til en tursti og ikke flere parallelle turstier. Turstier på fastmark medfører mindre slitasje på terrenget og dermed også mindre behov for tilrettelegging med klopper. Ferdsel fører til forstyrrelser for fugle- og dyrelivet. Av den grunn er det viktig med en bufferavstand, slik at også sensitive arter, som lett blir forstyrret av ferdsel, kan ha tilhold i Stråsjøen-Prestøyan naturreservat jf. [Sårbarhetsvurdering 2017](#). Spesielt viktig er det å unngå forstyrrelser i hekke- og yngletiden.

Nytt forslag til turstitrassè fra Stråsjøen hytteforening og grunneier Statkraft Energi AS berører på noen strekninger naturreservatet, men vurderes som et bedre alternativ enn tidligere tursti som i gikk tvers gjennom naturreservatet. Dette er et kompromiss mellom hensynet til hytteeierne adkomst til hyttene sine, og hensynet til viktige verneverdier i naturreservatet.

Tiltaket vil medføre at dagens tilrettelagte tursti og klopplegging må flyttes og trolig suppleres med mer klopplegging, spesielt i nordøst mot Svartåsen. Enighet om turstitrassèen vil samtidig kunne føre til at ferdselen kanaliseres bedre, slik at ikke flere alternative turstitrassèer benyttes parallelt av ulike brukergrupper.

Naturmangfoldloven §§ 8-12

Stråsjøen og Prestøyan naturreservat har mange registreringer av rødlistede/forvaltningsmessig viktige arter, spesielt fugler. Ulike arter har ulik sensitivitet for menneskelig ferdsel, og påvirkes dermed ulikt. Spesielt i hekke- og yngletiden er fuglene sårbare for forstyrrelser. Som eksempel har bergand (EN) og stjørtand (VU) en anbefalt minimumsavstand fra hekkelokalitet på 250 meter i mai-juli. Horndykker (VU) og Vipe (CR) har en tilsvarende minimumsavstand på 250 m og 100 meter for ferdsel til fots jf. sårbarhetsvurdering av fuglearter, Mork et.al. 2017. Sangsvane hekker også i Stråsjøen (LC), og denne arten har stor sensitivitet for forstyrrelser.



Resultater (22)

art	Vekst	SHP	SIL	1_2_SHP	Ende-grussti_Svartåsen_2022_12_05	Drawings	CR kritisk truet - punkt	VU sårbar - punkt	Alle arter av særlig stor forv./int. punkt	EN sterkt truet - punkt	NT nær truet - punkt	Nær trua arter, punkt	
krit_kombinert							vitenskapelignavn	vitenskapelignavn	taxonid	status	faktaark	antallobservasjoner	
trua arter							stjørtand	Anas acuta	3449	203472	VU	https://faktaark.naturbase.no/	4
trua arter							bergand	Aythya marila	3488	203474	EN	https://faktaark.naturbase.no/	1
trua arter							bergand	Aythya marila	3489	203474	EN	https://faktaark.naturbase.no/	1
trua arter							vipe	Vanellus vanellus	3554	3604	CR	https://faktaark.naturbase.no/	8
trua arter							vipe	Vanellus vanellus	3554	3604	CR	https://faktaark.naturbase.no/	1
trua arter							fiskemåke	Larus canus	3681	3628	VU	https://faktaark.naturbase.no/	46
trua arter							fiskemåke	Larus canus	3681	3628	VU	https://faktaark.naturbase.no/	8
trua arter							fiskemåke	Larus canus	3681	3628	VU	https://faktaark.naturbase.no/	3
trua arter							storspove	Numenius arquata	3773	203539	EN	https://faktaark.naturbase.no/	1

Kartutsnitt fra GISLink viser en rekke registreringer av rødlistede fuglearter i og ved Stråsjøen. Det finnes kritisk truede arter (CR), sterkt truede arter (EN), sårbare arter (VU) og nær truede arter (NT). Søk i naturbase/artskart utført 13.11.2024.

Sårbarhetsvurdering (2017) peker på at gammel kloppsti lå for nært naturreservatet, spesielt i nordøstre del av Stråsjøen. Vannfuglearter med moderat sensitivitet kan greie

seg med en 50 meter buffersone, mens sterkt truede arter betinger en 200 meters sone jf. Eide et.al 2015. Kunnskapsgrunnlaget om fuglelivet og virkningen av ulike påvirkninger av fuglelivet vurderes som god.

§ 9 Føre-var-prinsippet

Føre-var-prinsippet vurderes ikke som relevant siden kunnskapsgrunnlaget vurderes som godt.

§ 10 – Økosystemtilnærming og samlet belastning

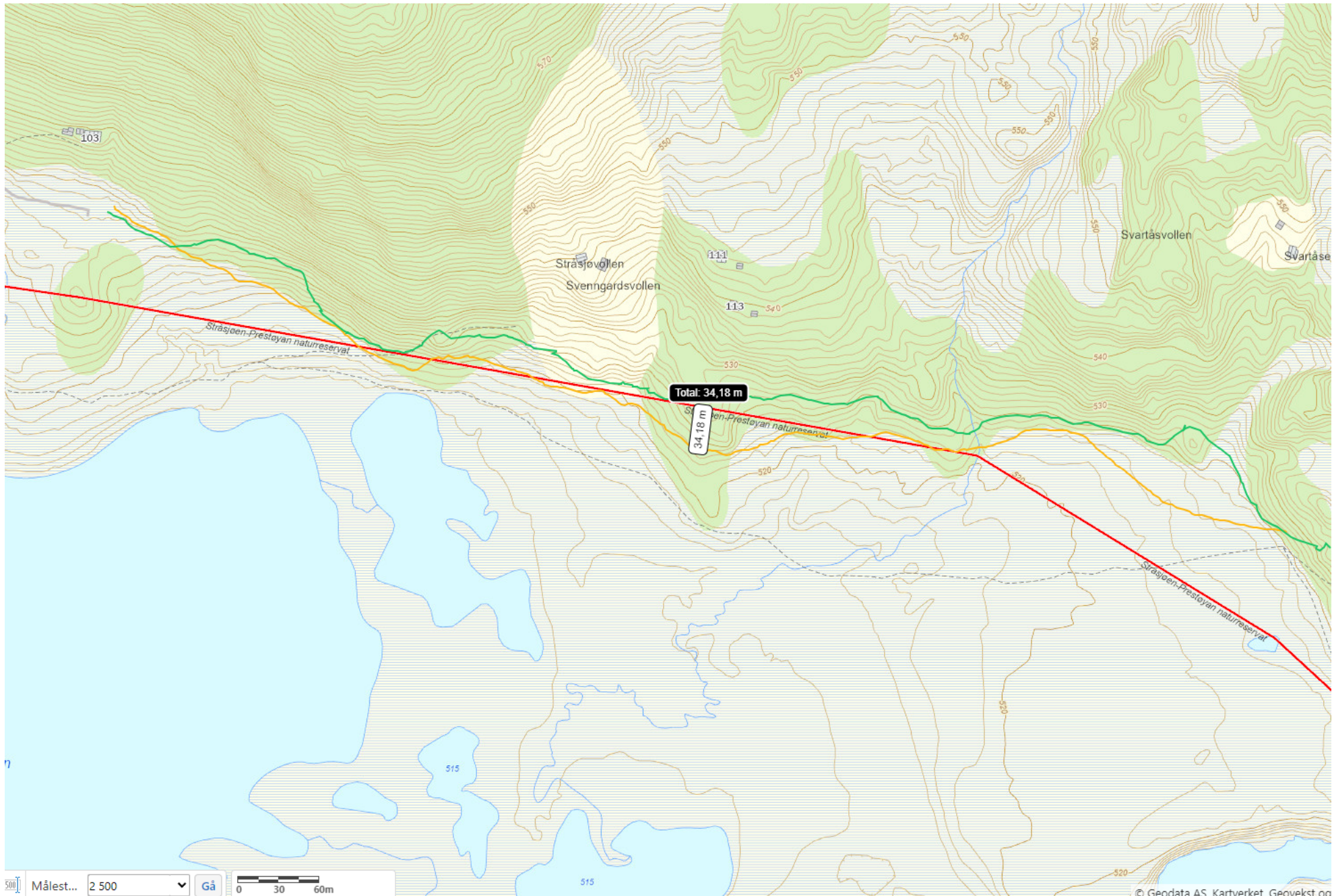
Kanalisering av ferdsel vil redusere påvirkningen fra ferdsel på fuglelivet i Stråsjøen. Samtidig vil økt tilrettelegging kunne medføre økt ferdsel som igjen gir økte forstyrrelser. Belastningen fra nytt forslag om turstirasè fra hytteforening og grunneier, vurderes å gi mindre påvirkning sammenlignet med gammel klopsti gjennom naturreservatet. Bufferavstanden er likevel mindre med nytt forslag, sammenlignet med dagens tilrettelagte tursti av nasjonalparkforvaltningen. Nytt turstiforslag ligger innenfor naturreservatet på enkelte strekninger, men følger til dels eksisterende sti i skogsmark. Nytt turstiforslag vurderes derfor som akseptabelt, i lys av de alternativene som foreligger.

§ 11 – Kostnadene ved miljøforringelse skal bæres av tiltakshaver

Kostnadene ved omleggingen, transport og materialer til nytt turstiforslag påføres nasjonalparkstyret. Samtidig har hytteforeningen vært prosjekteier av grusstien, med økonomisk bidrag fra nasjonalparkstyret. Ansvar- og kostnadsfordeling er nærmere beskrevet i samarbeidsavtalen mellom partene.

§ 12 – Miljøforsvarlige teknikker og driftsmetoder

Turstien tilrettelegges med klopper på myr- og våtmarksområder for å unngå slitasje på terrenget. Eksisterende turstier på fastmark følges der det er mulig. Stitrasèen er et kompromiss mellom tilgjengelighet til hytter for hytteeiere og hensynet til verneverdiene i naturreservatet. Nytt turstiforslag fra hytteforening og grunneier, vurderes som bedre enn gammel klopsti som gikk tvers gjennom naturreservatet.

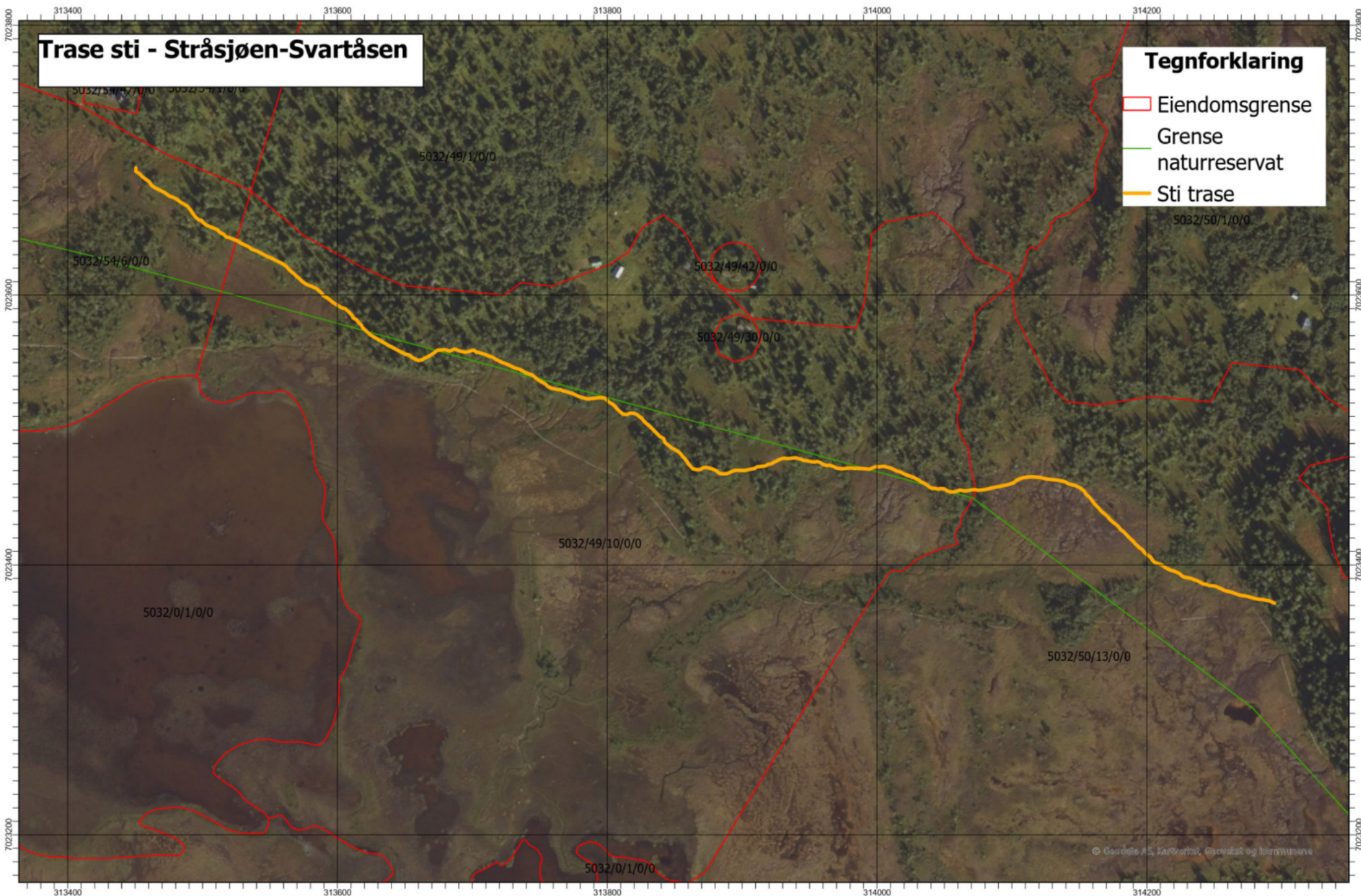


Kartutsnitt: Rød strek er naturreservatgrense, oransje strek er nytt forslag til turstigrasè fra hytteforeningen og grunneier, grønn strek er dagens turstigrasè tilrettelagt av nasjonalparkstyret, grå strek er grussti, stiplet grå strek er hytteforeningens kloppsti gjennom naturreservatet.

Trase sti - Stråsjøen-Svartåsen

Tegnforklaring

- Eiendomsgrense
- Grense naturreservat
- Sti trase



Målestokk: 1:2 500

108

UTM Euref89 33N



© Google AS, Kartverket, Geonorge og Kartmaterialet

Arkivsaksnr: 2024/63-0

Saksbehandler: Lars Slettom

Dato: 18.11.2024

Utvalg	Utvalgssak	Møtedato
Nasjonalparkstyret for Skarvan og Roltdalen og Sylan	32/2024	26.11.2024

Saksframlegg - Nasjonalparkstyret for Skarvan og Roltdalen og Sylan - drift - budsjett og møteplan for 2025

Vedlegg:

- 1 Budsjetter SkRoSy 2025

Forvalters innstilling

Nasjonalparkstyret for Skarvan og Roltdalen og Sylan godkjenner forslag til møteplan og budsjett med endringer kommet til i møte.

Saksopplysninger

Drift av styret i 2024

Det må søkes om midler til drift av nasjonalparkstyret fra Miljødirektoratet. Budsjettet skal dekke reise- og møtegodtgjørelse for medlemmer i styret, samt reiseutgifter for medlemmer av rådgivende utvalg. I tillegg kommer utgifter til bespisning og møtelokaler ved alle møter i regi av nasjonalparkstyret, inkludert kompetansedager/konferanse.

Det kan også søkes midler til dekking av utgifter i forbindelse med utarbeiding av forvaltningsplan, skjøtselsplaner og besøksstrategi. Dette gjelder nødvendige kartlegginger og møter (medvirkningsprosesser). I 2024 ble nasjonalparkstyret tildelt 75 000 kr i grunnstøtte, som er drifts- og vedlikeholdsmidler fra Miljødirektoratet. Disse midlene er brukt til vedlikehold av etablerte innfallsporter og informasjonsarbeid m.m. Det er inngått drift- og vedlikeholdsavtaler på innfallsportene på Nedalshytta og Bjørneggen. Av disse midlene er det brukt 44 904 kr per 18.11.2024. Det er i tillegg kjøpt inn nye verneskilt med underskilt, samt bestilt nye plakater som vil bli belastet denne posten.

For 2024 ble nasjonalparkstyret tildelt 480 000 kr til drift av styret. Av disse midlene er det foreløpig utbetalt 332 711 kr (18.11.2024). Resterende beløp skal dekke utgifter til siste møte og evt. utestående møtegodtgjørelse mv. for styremedlemmene samt innkjøp av ferdselstellere. Ut fra økonomirapportene har stort sett alle styremedlemmer sendt inn alle honorar og reiseregninger for 2024. Satsene for honorar og

reiseregninger for styremedlemmer oppdateres i budsjettet når disse foreligger for 2025.

Det er i 2024 gjennomført 4 ordinære styremøter i nasjonalparkstyret (inkludert siste møte i Tydal). I tillegg deltok styremedlemmene på kompetansedager på Røros 05.-06.03.2024. Det er videre avholdt ett dialogmøte med rådgivende utvalg og administrativt kontaktutvalg. I tillegg har det vært 5 møter i arbeidsutvalget, 2 fysiske i forbindelse med dialogmøte/samarbeidsavtale og 3 teams-møter. For å sikre nasjonalparkforvaltere reisebudsjett knyttet til møter og befaringer i regi av nasjonalparkstyret, innarbeides dette i driftsbudsjettet for 2025. Abonnement på programvare/tellere/inreach legges også inn i driftsbudsjettet.

Tabellen under viser oversikt over gjennomførte møter i 2024.

Tabell:1 Møter gjennomført 2024

Møteplan 2024	Nasjonalparkstyre	Arbeidsutvalg	Dialogmøte rådgivende utvalg	Administrativt kontaktutvalg
Januar		08.01 (Teams)		08.01(Teams)
Februar	Styremøte 14.02 (Stjørdal)	14.02 (Selbu)		
Mars	Kompetansedager 05.-06.03 (Røros) Dialogmøte 21.03 (Selbu)	21.03.(Selbu)	Dialogmøte 21.03	Dialogmøte 21.03
April				
Mai	Styremøte 13.06 (Meråker)			
Juni				
Juli				
August	Befaring/styremøte 20.08 Nedalshytta			
September				
Oktober		26.10.(Teams)		
November	Styremøte 22.11.2024 (Tydal)	19.11.(Teams)		
Desember				

Drift av styret i 2025

Møteplan danner grunnlaget for budsjettet. I tråd med vedtektene for nasjonalparkstyret og tidligere års praksis legges det opp til 5 møter i året for nasjonalparkstyret, hvorav minst ett 2-dagers møte med befaring og ett dialogmøte med rådgivende utvalg og administrativt kontaktutvalg. Det ligger ikke an til nasjonalparkkonferanse i 2025. Trolig blir dette gjennomført i 2026.

Det legges videre opp til 5 møter i arbeidsutvalget. Møtene gjennomføres på teams eller i forbindelse med styremøte/dialogmøte. Det blir 1 teams-møte og 1 dialogmøte i administrativt kontaktutvalg. og 1 formøte og 2 planleggingsmøter med SNO/oppsynet i forbindelse med bestilling/utføring av oppdrag i Naturoppdrag.

Totalt settes det opp et budsjett på **500 000 kr til drift av styret i 2025**. I tillegg kommer 45 000 kr til planarbeid (kommunikasjonsplan) og 75 000 kr i årlig grunnstøtte, se vedlegg.

I tabell 2 er det satt opp et forslag til møteplan for 2025. Tradisjonen tro er det satt opp et to-dagers møte med befaring i august.

Tabell:2 Forslag til Møteplan 2025

Møteplan 2025	Nasjonalparkstyre	Arbeids- utvalg	Dialogmøte - rådgivende utvalg	Administrativt kontaktutvalg
Januar		08.01 (Teams)		07.01 (Teams)
Februar	25.02 (Stjørdal)			
Mars	Dialogmøte (Selbu) 20.03	(20.03)	Dialogmøte Selbu 20.03	Dialogmøte Selbu 20.03
April				
Mai				
Juni	Styremøte (Meråker). 05.06			
Juli				
August	To-dagers møte og befaring. 21.-22.08	Etter behov		
September				
Oktober		Etter behov		
November	20.11.Styremøte (Tydal)	Etter behov		
Desember				
Sum møter	5	5	1	2

Grunnstøtte - drifts- og vedlikeholdsmidler til innfallsporter m.m.

Nasjonalparkstyret vil få tildelt 75 000 kr i årlig grunnstøtte. Dette vil bli brukt til å finansiere drifts- og vedlikeholdsavtaler som er inngått på innfallsport ved Nedalshytta og Bjørneggen, samt for innfallsport ved Sildra, når slik avtale er inngått. I tillegg vil midlene dekke årlig abonnement for ferdselstellere samt til informasjons- og kommunikasjonsarbeid, evt. egenandel til oppgradering av veiskilt.

Kommunikasjonsplan

Det planlegges å utarbeide en kommunikasjonsplan knyttet opp mot vedtatt besøksstrategi for Skarvan og Roltdalen og Sylan. I dette arbeidet vil vi ta utgangspunkt i eksisterende kommunikasjonsplaner som er utarbeidet i andre områder og pågående arbeid som utføres i Verneområdestyret for Skardsfjella og Hyllingsdalen. Det er da aktuelt å benytte seg av noe eksterne tjenester i forbindelse med arbeidet, og finansiere dette med driftsmidler, ca. 45 000 kr. Kommunikasjonsplanen ses på som en del av besøksstrategiarbeidet.

Det er et kontinuerlig behov for kommunikasjon og informasjon til ulike brukergrupper, eierinteresser, besøkende m.m. Det er nødvendig med en kommunikasjonsplan for å gjøre dette arbeidet på en effektiv, treffsikker og god måte. God og målrettet formidling av føringer og retningslinjer i forvaltningsplanen, vil gi god samhandling og relasjon med brukergruppene av nasjonalparken. Innsats i forebyggende informasjonsarbeid, kan motvirke misforståelser, ulovligheter og unødvendige overtredelser.

Konklusjon

Med bakgrunn i saksopplysningene over foreslår nasjonalparkforvalter at det søkes om 500 000 kr til drift av Nasjonalparkstyret for Skarvan og Roltdalen og Sylan i 2025. I tillegg søkes det om midler til planarbeid, 45 000 kroner. Nasjonalparkstyret delegerer til arbeidsutvalget å sende inn søknad til Miljødirektoratet. Budsjetten blir justert når nye honorarsatser foreligger. Det foreslås at evt. restmidler kan brukes til nødvendig utstyr og skilt til turstier og innfallsporter som etableres i 2025.

Budsjett - Nasjonalparkstyre - Skarvan - Roltdalen - Sylan 2025

Det planlegges 4 dagsmøter (inkl. dialogmøte) 1 to-dagers møte i nasjonalparkstyre

Dagsmøte							
	Antall pers.	Antall møter	Forbred.	Timer	Sats		
Leder	1	4		2	6	721	21 664
Medl. normal	7	4		2	6	545	122 080
Medl. selvste	1	4				960	3 840
Medl. Tapt ar	1	4				2392	9 568
SUM styremøter							157 152

39 288 pr møte

Todagersmøte							
	Ant.	Antall dager	Forbred.	Timer	Sats		
Leder	1	2		1	6	721	9 742
Medl. normal	7	2		1	6	545	53 410
Medl. selvste	1	2				960	1 920
Medl. Tapt ar	1	2				2392	4 784
SUM 2-dagers							69 856

2 dagers møte i aug/sept

Arbeidsutvalg							
AU-møter							
	Antall pers.	Antall møter	Forbred.	Timer	Sats		
Leder	1	5		1	1	721	6330
medlemmer	2	5		1	1	545	10900
Medl. selvste	1	5				960	4800
SUM AU							22030

Arb. avgift

5 508 pr møte

TOTAL SUM styremøter							249 038	1,141
								284 152

REISE-KOST-LOSJI-DRIFT			Antall	
Kost og losji Dagsmøter NP	Kr pr møte:	10000	3	30000
Kost og losji Dialogmøte 32 stk	Kr pr møte:	25000	1	25000
Kost og losji Dagsmøter AU	Kr pr møte:	0	4	0
Kost og Losji Todagersmøte	Kr pr møte:	40000	1	40000
Reise 2-dagersmøte	Kr pr møte:	10000	1	10000
Reise NP-styremøter	Kr pr reise:	1000	56	56000
Reise AU-møter	Kr pr reise:	0	0	0
Reise -dialogmøte	Kr pr reise:	1000	10	10000

Reise/utstyr forvaltere	Kr pr år	15000	2	30000
Programvare ArcGIS	Kr pr år	5000	1	5000
Inreach Garmin	Kr pr år	3000	1	3000
Abonnement tellere	Kr pr år	2490	3	7470
SUM	NP-styret			500 622
Grunnstøtte		Pris	Antall	
Avtale - DNT-NT Bjørneggen	Kr pr år	10000	1	10000
Avtale -DNT - TT Nedalshytta	Kr pr år	20000	1	20000
Avtale - Fjellstyre - Stjørdal	Kr pr år	10000	1	10000
Verneskilt		5000	1	5000
Infoarbeid - veiskilt		5000	1	5000
Kommunikasjon - hjemmesider		25000	1	25000
SUM				75000
PLANARBEID				
Kommunikasjonsplan	Kr pr år	45000	1	45000
TOTAL SUM			Totalt	620 622

Arkivsaksnr: 2024/63-56

Saksbehandler: Lars Slettom

Dato: 18.11.2024

Utvalg	Utvalgssak	Møtedato
Nasjonalparkstyret for Skarvan og Roltdalen og Sylan	33/2024	26.11.2024

Saksframlegg - Nasjonalparkstyret for Skarvan og Roltdalen og Sylan - oppsummering av tiltak i 2024 og plan for 2025

Vedlegg:

- 1 Rammer og opplegg for statsforvalterne og verneområdestyrene - midler til tiltak i verneområder og naturrestaurering, samt SNO-ressurser i verneområder - 2025
- 2 Vedlegg Strategi for bruk av tiltaksmidler i verneområder 2020-2025
- 3 Møtereferat - Planleggingsmøte 2 - SNO-Oppsyn - 21.03.24 - Selbu - Skarvan og Roltdalen nasjonalpark
- 4 Møtereferat - Planleggingsmøte 2 - Sylan landskapsvernområde - 21.05.2024
- 5 Formøte SNO – Oppsyn - Forvaltning -07.11.2024

Forvalters innstilling

1. Nasjonalparkstyret for Skarvan og Roltdalen og Sylan godkjenner årets bruk av tiltaksmidler. Rapport fra oppsynets virksomhet i 2024 tas til orientering.
2. Nasjonalparkstyret for Skarvan og Roltdalen og Sylan ber nasjonalparkforvalteren merke seg innkomne forslag til tiltaksplanen på styremøtet og innarbeide disse, før søknad om midler for 2025 utarbeides.
3. Utforming og oversendelse av endelig søknad om tiltaksmidler til Miljødirektoratet delegeres til arbeidsutvalget, og bestilling av oppsynstjenester fra SNO i Naturoppdrag delegeres til nasjonalparkforvalter.

Saksopplysninger

Samarbeid mellom nasjonalparkforvaltning, Statens naturoppsyn og lokalt oppsyn
Planleggingsmøtene er en formalisert prosess mellom forvaltningsmyndigheten og SNO lokalt for å sikre god dialog og forutsigbarhet med hensyn til prioritering av oppsynsinnsats og gjennomføring av tiltak i felt jf. vedlegg 1.

I brev om rammer og opplegg fra Miljødirektoratet datert 07.11.2024 endres samhandlingen mellom SNO og verneområdeforvaltningen litt. Årlige

planleggingsmøter skal gjennomføres mellom 15. november og 15. desember. Før planleggingsmøtet med nasjonalparkstyret, bør lokalt SNO og forvaltere ha et formøte, hvor detaljer om rapportering og nye oppdrag gjennomgås. Forslag til nye oppdrag kommende år skal legges inn av forvaltere i naturoppdrag senest 1 uke før planleggingsmøtet, siste frist for innlegging av oppdrag kommende år er 10. januar. SNO tar da endelig stilling til hvilke oppdrag som kan utføres ut fra tilgjengelige ressurser, og gir tilbakemelding til forvaltningen senest 15. mars.

Oppsynstjenester i 2024 og bruk av naturoppdrag

Planleggingsmøtet mellom nasjonalparkstyret og SNO danner grunnlaget for bestilling av oppsynstjenester og søknad om tiltak. I bestillingen inngår også ordinære oppsynsoppgaver som SNO skal utføre.

Det ble i 2024 gjennomført planleggingsmøte mellom nasjonalparkforvaltningen og oppsynet i Skarvan og Roltdalen nasjonalpark 21.03.2024 og Sylan landskapsvernområde 21.05.2024, referat er vedlagt i saken.

Den 07.11.2024 ble hadde nasjonalparkforvaltningen et formøte med SNO og lokalt oppsyn i Skarvan og Roltdalen nasjonalpark og Sylan landskapsvernområde, ihht. ny instruks for samhandling. Referat fra møtet er vedlagt. Planleggingsmøte for 2025, mellom nasjonalparkstyret og SNO, blir styremøtet 26.11.2024. Da vil også rapport fra oppsynet fra 2024 bli presentert.

Naturoppdrag er samhandlingsverktøyet som brukes i samarbeidet mellom nasjonalparkforvaltningen og SNO/oppsyn. Her beskrives behov, bestilles oppdrag, registreres observasjoner og rapporteres/godkjennes utført arbeid. Vi erfarer at Naturoppdrag utvikler seg til å bli et bra arbeidsverktøy for både forvaltning og oppsyn.

I 2024 har det blitt utført et omfattende arbeid med registrering installasjoner, i verneområdene som nasjonalparkstyret forvalter, i naturoppdrag. En stor del av eksisterende bygninger og anlegg i Skarvan og Roltdalen og Sylan ligger nå inne digitalt. Det gir oss bedre oversikt og kunnskapsgrunnlag i verneområdeforvaltningen.

Plan for oppsynstjenester 2025-2027

Oppsynstjenester ligger i kjerneoppgavene for SNO og finansieres over SNOs budsjett. I møte skal vi også diskutere hvilke oppsynstjenester nasjonalparkstyret ønsker å prioritere.

Tabell 3: Plan og prioritering av oppsynstjenester

OPPSYN Skarvan og Roltdalen og Sylan	2025-2027	Prioritet 2025	Ansvar/ Kommentarer
Oppsyn sårbare arter /fremmede arter	x	1	SNO/fjelloppsyn (artskart, rovbase)
Motorferdsel / kjøretraseer/kjørespor	x	2	SNO/fjelloppsyn i samarbeid med politi
Bygninger/anlegg (bilder)	x	3	SNO/fjelloppsyn. Registrere installasjoner i naturoppdrag.
Ferdse, slitasje (herunder kjørespor), forsøpling, drone	x	4	SNO/fjelloppsyn ved tilstedeværelse i områdene. Sti-traseer kartlegges med tanke på behov for tiltak. Observasjoner legges i naturoppdrag.

Alle oppsynstjenester, oppdrag og observasjoner loggføres av SNO/oppsyn i Naturoppdrag (NO). Det vil trolig bli endringer i bestillingen av oppsynstjenester fra

Fjellstyrene i Stjørdal og Meråker, siden Ivar Rimul nå slutter i stillingen sin ved utgangen av 2024. Tjenestekjøpet fra Selbu fjellstyre videreføres trolig som tidligere år.

Tildeling og bruk av tiltaksmidler i 2024

Miljødirektoratet sender hvert år ut brev med rammer og opplegg for innmelding av behov for midler og bestilling av tjenester fra SNO. Miljødirektoratet har også utarbeidet en egen strategi for bruk av midler til tiltak i verneområder gjeldende for 2020-2025. Disse dokumentene er lagt ved som vedlegg, og er førende for hva nasjonalparkstyret kan få midler til.

Nasjonalparkstyret for Skarvan og Roltdalen og Sylan fikk i februar 2024 tilsagn fra Miljødirektoratet på **kr 800 000** til tiltak. Tildelingen ble gitt som en rund sum, slik at det var opp til styret å disponere midlene til de tiltakene som er innmeldt og godkjent i elektronisk søknadssenter jf. tabell 1.

I august rapporterte nasjonalparkforvaltningen til Miljødirektoratet om et anslått mindreforbruk på 100 000 kr i 2024, med bakgrunn i status for økonomi- og tiltaksgjennomføring. Noen anskaffelser ble rimeligere enn budsjettet, mens andre tiltak må utsettes eller endres før de kan gjennomføres.

Tabell 1 viser oversikt over plan for prioritering av tildelte tiltaksmidler, brukte/planlagt brukte midler til tiltak pr. 18.11.24. Det er regnskapsført 496 000 kroner.

TILTAK Skarvan/Roltdalen/ Sylan	2024		Brukt	Kommentarer
	<i>Beløp</i>	<i>Prioritet</i>	<i>Pr. 18.11.24</i>	
Tilretteleggingstiltak: Tursti fra Sildra - Lomkjølen - Storskarven	200 000	1	126 000	Grunneieravtale er signert og dispensasjon/byggetillatelse er gitt av Stjørdal kommune. Kloppmaterialer fra tursti fra Sundalen er tatt opp og klargjort for transport og gjenbruk på tursti fra Sildra. Transport er avtalt med fjellstyret.
Innfallsport - Sildra	275 000	2	245 000	Grunneieravtale er signert. Byggetillatelse er gitt fra Stjørdal kommune. Entreprenør har ferdigstilt innfallsport og ferdigattest er mottatt.
Skjøtsel av setervoller i Roltdalen/Prestøyen	120 000	3	96 000	Planleggingsmøte ble gjennomført i mars 2024. Avtaler ble inngått med de ulike bruksberettigete om skjøtsel av slåttemark ihht. skjøtelsesplan. Stormoen, Svenskmoen, Røssetvollen, Øvre Stubbvollen/Stubbslåtten, Prestøyvollen.
Tursti - innfallsport Vekta	50 000 100 000	4	9000 (100 000)	Klopplagt strekning fra Prestøyvoll mot Prestøyhytta etter avtale med grunneier Statskog SF. Avventer videre arbeid med tursti og innfallsport. Foreløpig ikke avklart siste delutbetaling til hytteforening om utkjøring av kloppmaterialene fra tursti mellom Vekta og Svartåsen i naturreservatet ihht. samarbeidsavtale.
Kultur- og natursti ved Nedalshytta		5		Tiltaket vurderes som mer aktuelt i Stugudal sentrum i forbindelse med infopunkt og i samarbeid med verneområdestyret.
Tilrettelegging av tursti fra Nedalshytta – erosjonsforebygging	10 000	6	0	4 steinsatte vassrenner ble bygd av SNO/oppsyn/forvaltning
Vedlikehold Skilt og anlegg, plakater	45 000	7	20 000 (20 000)	Løpende vedlikehold/innkjøp av plakater, verneskilt med underskilt, stenger m.m. Opplysningsskilt satt opp ved Bjørneggen -

<i>Tiltak innfallsporter Hoemskjølen</i>	0	8	(62 000)	<i>Forprosjektering av innfallsport ved Hoemskjølen. Avtale med grunneier og landskapsarkitekt signert.</i>
<i>Kjøretrase – kraftgate Sylan - planlegging</i>	0	9	0	<i>Befaring gjennomført på deler av kjørespor. Tiltaksvurderinger registrert i kart. Fredet kulturminne avgrenset av fylkeskommunen. NiN-kartlegging utført, avventer rapport. Kloppmaterialer er tilgjengelige. Behov for detaljplanlegging, søknad, tillatelser og avklaringer av ansvarsforhold.</i>
<i>Ferdsestellere Skarpdalen, Nedalshytta</i>	0		-	<i>Tellere fra SNO på tursti fra Nedalshytta mot Ekorrdøra og tursti til Ramsjøhytta i Skarpdalen har fungert som planlagt i 2024. Forslag om innkjøp av egne tellere til tursti Storskarven, Stråsjøen og mot Storerikvollen (drift/grunnstøttemidler)</i>
SUM	700 000		496 000	Utbetalt pr. 18.11.24 (anslag 675 000 totalt)

Forholdene omkring samarbeidsavtalen med Stråsjøen hytteforening er omtalt i egen sak i møtet jf. utbetaling av siste delbeløp på 100 000 kroner i 2024. Videre arbeid med innfallsport på Vekta avventes inntil nødvendige avklaringer foreligger.

Arbeid med planlegging av innfallsport på Hoemskjølen er startet opp iht. vedtatt besøksstrategi, men ikke fakturer pr.18.11.24.. Plakat om seterliv og utmarksslått er utarbeidet i samarbeid med Jostein Sandvik og Studio 705. Alt arbeid med plakat er ikke fakturer pr. 18.11.24. Det samme gjelder bestilling av verneskilt/underskilt fra Reklameservice, samt bestilling av varsomhetsplakater til turstier. Det antas 18.11.2024 at ca. 180 000 kroner (tall i parentes i tabell 1) av gjenværende tiltaksmidler (204 000 kr) vil bli brukt i løpet av budsjettåret. Til sammen blir ca. 675 000 kroner av 700 000 tildelte kroner brukt til tiltak.

Plan for tiltak i 2025-2027

I tabellen under er aktuelle tiltak i et 3-års-perspektiv satt opp. Det er satt opp en treårig plan for tiltak basert på vedtatt besøksstrategi. Både styret og oppsynet oppfordres til å tenke over foreslåtte tiltak og aktuelle tiltak ut over dette.

Søknadsfrist for tiltaksmidler er **10. januar 2025**. Tiltakene skal også prioriteres i forhold til hverandre. Utarbeiding av endelig søknad til Miljødirektoratet foreslås delegert til arbeidsutvalget.

Ansvarlig for gjennomføring av tiltakene er forvalter i samarbeid med SNO/oppsyn. Kostnadsoverslagene er grove anslag, og det skal lages mer detaljerte kostnadsoverslag fram mot søknadsfristen 10. januar 2025.

Prioriteringsrekkefølgen kan bli endret. Mer detaljer rundt de ulike tiltakene vil bli presentert på styremøtet 26.11.2024.

Tabell 2: Forslag til tiltak i 2025 og prioritering, samt foreløpig plan fram til 2027.

TILTAK Skarvan/Roltdalen/ Sylan	2025		2026	2027	Kommentarer
	<i>Beløp</i>	<i>Pri</i>			
Tilretteleggingstiltak: Tursti fra Sildra mot Lomkjølen, samt supplering mot Storskarven Ca 1850 m totalt, 100 m grussti, 1500 m klopp Enkle erosjonsforebyggende tiltak i øvre del av turstien mot Storskarven	100 000	1	20 000	10 000	Klopplegging fra Sildra til Lomkjølen. Har skruer og materialer. Klopplegging før Storskarven ca. 50 m. Erosjonstiltak i øvre del. Merkes ihht. Merkehåndboka - Skarven Turlag.
Besøksforvaltning: Innfallspor ved Hoemskjølen Søknader Detaljprosjektering Opparbeiding	260 000	2	5 000		Grunneier har signert avtale. Landskapsarkitekt utarbeider detaljtegninger. Byggesøknad må behandles av Selbu kommune. Skilttavler i cortenstål er kjøpt inn.
Skjøtsel - kulturlandskap - Skjøtsel på setervoller	150 000	3	150 000	150 000	Fortsette tidligere arbeid.
Tilretteleggingstiltak: Tursti fra Vekta – Svartåsen, Prestøybekken/Prestøyhytta, (Prestøyvollen-Høystakken)	130 000	4	150 000	200 000	Klopplegging ved Prestøybekken/Prestøyhytta ca. 150 m. Evt. omlegging av tursti mot Svartåsen, ca. 200 m klopp. Transport av materialer og gjennomføring. Framtidig behov for tiltak på tursti fra Prestøyvollen til Høystakken (kreosotsviller m.m.)
Tilretteleggingstiltak på kjøretreaser i Sylan Rydde vegetasjon – kort omlegging av kjørespor ved kulturminne	20 000 10 000	5			Transport av kloppmaterialer til startpunkt. Utviklingsprosjekt – reinbeitedistrikt – grunneiere-Statnett Avsperring - merking med varsomhetsplakato
Informasjonstiltak: Planlegge, utarbeide og trykke nye plakater	45 000	6			Varsomhetsplakater (tursti, kulturminne, varder), underskilt og evt. egenandel på veiskilt E6/E14. Målrettet informasjon fra revidert forvaltningsplan – digitalt og brosjyrer
Besøksforvaltning: Innfallspor Vekta	0	7	(300 000) (30 000)		Avventer videre tiltak mtp. samarbeidsavtale Kartplakat om Stråsjøen-Prestøyan utvikles
Besøksforvaltning: Infopunkt Selbu		8		300 000	Mebond, sentrum
SUM	715 000		655 000	660 000	

Alle Statsforvaltere og verneområdestyrer

Trondheim, 07.11.2024

Deres ref.:

Vår ref. (bes oppgitt ved svar):
2024/8934

Saksbehandler:
Vibeke Husby

Rammer og opplegg for statsforvalterne og verneområdestyrene - midler til tiltak i verneområder og naturrestaurering, samt SNO-ressurser i verneområder - 2025

Statsforvalteren kan i år innen 15. november sende inn et anslått totalbeløp for tiltaksmidler for 2025 (midler til naturrestaurering ikke inkludert) og på grunnlag av dette bli tildelt 25% av totalbeløpet allerede i tildelingsbrevet før jul. Elektronisk søknadssenter (ESS) skal som vanlig benyttes for å melde inn behov for midler til tiltak i verneområder og naturrestaurering, og frist for innmelding i ESS er 10. januar 2025. Innmelding av behov for SNO-ressurs skal bygge på planleggingsmøter mellom forvaltningsmyndighet for verneområdene og SNO lokalt.

Post 1420.31 – Tiltak i verneområder og naturrestaurering Nytt – statsforvaltere kan melde inn estimert totalbeløp innen 15. november 2024

Med referanse til oppfølging etter vårkonferansen for miljøverndirektørene og e-post fra Miljødirektoratet til embetene av 1. oktober, følger her informasjon om prøveordning for tidlig del-tildeling av tiltaksmidler. Prøveordningen gjelder kun for statsforvaltere og kommuner med delegert forvaltningsmyndighet. Ordningen gjelder ikke for restaureringstiltak over samme budsjettpost – her gjelder innmelding av behov for midler som før. Nasjonalpark- og verneområdestyrene skal melde inn og får behandlet sine behov for tiltaksmidler på samme måte som tidligere år.

For at statsforvalterne skal kunne starte opp forberedelser og tiltak som kan/bør ha oppstart tidlig på året i 2025, ønsker vi å tildele 25 % av innmeldt totalbehov allerede den 20. desember 2024, i tildelingsbrevet til statsforvalterne for 2025. Alle tiltak skal være i tråd med postformålet og strategien for bruk av midler til tiltak i verneområder. Vi ber om at statsforvalterne innen 15. november sender inn et realistisk anslag for totalbeløp for tiltaksmidler i 2025 – midler til naturrestaurering ikke inkludert. Anslaget sendes på e-post til post@miljodir.no og med kopi til vibeke.husby@miljodir.no

Nasjonalpark- og verneområdestyrene har i flere år meldt inn behov for midler til tiltak i ESS, på samme vis som statsforvalterne. De har på bakgrunn av innmeldingen fått en rammetildeling, med mulighet til å disponere midlene mellom innmeldte tiltak som er innenfor postformålet til kap./post 1420.31 i statsbudsjettet og er i tråd med strategien for bruk av midler til tiltak i verneområder. Vi legger nå opp til liknende prosedyre for statsforvalterne.

En ramme vil bli tildelt i februar 2025, på bakgrunn av hvilke tiltak som er godkjent/har fått status som OK i ESS. Dette vil gi en smidigere ordning for statsforvalterne og samtidig effektivisere arbeidet i direktoratet. Det vil ikke lenger være behov for å melde inn behov for omdisponering av tiltaksmidler, så lenge midlene benyttes på tiltak med status OK i ESS. Rapportering i ESS skal skje på slutten av året, på samme måte som før. Dette fordi vi trenger en nasjonal oversikt over bruken av tiltaksmidlene, med behov for å kunne ta ut nasjonale rapporter fra ESS til ulike formål. Naturoppdrag vil om ikke så lenge kunne gi ytterligere forenkling og effektivisering av oppgavene knyttet til både innmelding av behov for midler til tiltak og rapportering.

Kommuner med delegert forvaltningsmyndighet for verneområder

Statsforvalteren har ansvar for å kontakte kommuner med delegert forvaltningsmyndighet for mindre verneområder for å registrere behov for tiltaksmidler. Innmeldte behov skal samordnes og prioriteres av Statsforvalteren i dialog med kommunene og inngå i den samlede prioriterte innmeldingen. Kommuner med delegert forvaltningsmyndighet skal inviteres til planleggingsmøtene hos Statsforvalteren.

De miljørettslige prinsippene

De miljørettslige prinsippene (§§ 8 til 12) i naturmangfoldlovens kapittel II skal legges til grunn ved myndighetsutøvelse som berører naturmangfold. For at det skal komme frem tydeligere hvilke vurderinger som er gjort forut for søknader om midler til tiltak, skal forvaltningsmyndighetene synliggjøre vurderingene av miljørettsprinsippene ved innmelding av behov for midler til tiltak som kan berøre naturmangfold. Når en beslutning har utelukkende positiv effekt for naturmangfold, er det ikke nødvendig å bruke prinsippene. Vi ber om at det gis en kort oppsummering av vurderingen i merknadsfeltet ved utfylling av skjema i elektronisk søknadssenter og at eventuell utfyllende beskrivelse av vurderingene legges ved som vedlegg til tiltaket. Vurderingen etter prinsippene skal være forholdsmessig til tiltakets omfang og påvirkning på naturmangfoldet. I henhold til KLD sin veileder om naturmangfoldloven kapittel II, er det ikke nødvendig å henvise til hvert enkelt prinsipp, men vi ønsker at det kommer frem hvilke vurderinger som er gjort. Veilederen ligger på regjeringens nettsider [her](#) og Miljødirektoratets veiledning om miljørettsprinsippene finnes [her](#).

Naturrestaurering

Posten kan benyttes til å restaurere forringet natur i økosystemer som våtmark, skog, fjell, kulturlandskap, åpent lavland, elver og innsjøer og marine naturtyper langs kysten, både innenfor og utenfor verneområdene. Restaurering er nødvendig for å stoppe tapet av naturmangfold og under dette virkninger av klimaendringene. Midlene skal benyttes til å gjennomføre restaureringstiltak, blant annet med grunnlag i *Plan for restaurering av våtmark i Norge (2021-2025)*. Statsforvalteren i Oslo og Viken og Statsforvalteren i Innlandet kan bistå med faglige råd knyttet til restaurering av myr. Det kan meldes inn behov for midler fra post 1420.21 til styrket kapasitet hos Statsforvalterne knyttet til oppgaver på naturrestaurering. Vi gjør oppmerksom på at midlene til å styrke kapasiteten er begrenset.

Behov for midler til hogst av fremmede treslag i verneområder som er av et visst omfang, meldes inn i skjemaet for *Naturrestaurering* i ESS. Hvis tiltaket har mer karakter av skjøtsel, meldes det inn i skjemaet for *Tiltak i verneområder*.

Tiltak i verneområder

Målet for bruken av midler til tiltak i verneområder er at naturtilstanden opprettholdes og bedres. Miljødirektoratet legger *Strategi for bruk av midler til tiltak i verneområder* til grunn for tildeling av midler, se vedlegg 1. Prioriteringene i strategien skal også følges ved innmelding av tiltak. Det kan meldes inn behov for tiltak i alle typer av verneområder, inkl. marine verneområder og andre verneområder i sjø.

Alle innmeldte tiltak skal i tillegg til verneformålet være i tråd med godkjent forvaltnings- eller skjøtelsesplan, besøksstrategi eller andre relevante styringsdokumenter. Tiltaksplaner i FPNV (forvaltningsplan på nett) er koblet til søknadsskjema i ESS. Disse tiltaksplanene åpnes i ESS, og FPNV-tiltak velges direkte inn i søknadsskjemaet.

Det kan tildeles midler til kartlegginger og andre nødvendige utredninger som er direkte knyttet til tiltak.

Pågående skjøtselstiltak

Statsforvalteren kan for 2025 søke om en ramme på inntil kr. 500 000 per fylke for pågående skjøtselstiltak (ved senere endringer i fylkesinndeling tar vi forbehold om endret fordeling). Dersom behovet skulle overstige tildelt ramme, må overskytende tiltak spesifiseres som egne tiltak i ESS. Tiltak der SNO er økonomisk ansvarlig, meldes inn som enkelttiltak i ESS, og ikke som del av en ramme.

Fremmede arter

For bekjempelse av mink, rynkerose og stillehavsøsters er det utarbeidet handlingsplaner (DN-rapport 5-2011, DN-rapport 2013-1 og Rapport M-588, 2016). Prioriteringer gitt i handlingsplanene skal følges ved innmelding av behov for midler til

slike tiltak, og metodene som er gjengitt i planene skal benyttes. Ved minkbekjempelse kan fellingsinstruksen kun tas i bruk av tjenesteytere som har kontrakt med SNO.

Informasjonstiltak

Alle informasjonstiltak som iverksettes skal være i henhold til [merkevaren Norges nasjonalparker](#) og være forankret i en besøksstrategi. For verneområder forvaltet av verneområdestyrer og for verneområder med status som Ramsarområde, skal besøksstrategier sendes til Miljødirektoratet for faglig godkjenning. Alle henvendelser knyttet til informasjonstiltak rettes til merkevare@miljodir.no.

Områder som har eller tåler mye besøk, områder som har særlig sårbare naturverdier (med behov for kanalisering av ferdsel), samt bynære områder skal prioriteres ved utarbeidelse av besøksstrategier. Behov for midler til informasjonstiltak i slike prioriterte områder meldes inn via ESS. Statsforvalteren må samordne og gjøre en prioritering av forslag til informasjonstiltak fra kommuner med delegert forvaltningsmyndighet.

Statsforvalteren kan for 2025 melde inn behov for en ramme på inntil kr. 500 000 per fylke til informasjonstiltak (ved senere endringer i fylkesinndeling tar vi forbehold om endret fordeling). Dersom Statsforvalterens behov skulle overstige tildelt ramme, må overskytende tiltak spesifiseres som egne tiltak i ESS. Informasjonstiltak som SNO skal være økonomisk ansvarlig for, meldes inn som enkelttiltak i ESS.

Verneskilt og skiltstenger

Totalt behov for antall verneskilt, underskilt og skiltstenger meldes inn sammen med de andre tiltakene i ESS. Det skal benyttes en egen linje for skilt og en annen for stenger. Antall og type skilt/stenger oppgis i merknadsfeltet.

Retningslinjene for bruk av verneskilt finner du her:

https://www.miljodirektoratet.no/globalassets/alle-tema/verneomrader/retningslinjer-for-bruk-av-verneskilt_mdir_mai_2021.pdf

Vi har tidligere hatt en avtale for leveranse av verneskilt, underskilt og skiltstenger, men den har gått ut. Vi skal i gang med anskaffelse av ny avtale. Inntil videre er det fortsatt mulig å bestille hos Reklameservice AS: <https://miljodir.reklameservice.no/>. Bestillingsløsningen krever innlogging, og passordet er *miljodirektoratet*.

Innmeldinger av andre behov

Driftsmidler til verneområdestyrer

Verneområdestyrene skal melde inn behov for driftsmidler over post 1420.21 i ESS. Nærmere informasjon om hva det kan søkes om finnes i veiledningen til søknadsskjemaet i ESS under "Bestillingsdialog", "Behovsinnmelding statsforvalteren".

Midler til driftsoppgaver i verneområdene kan *ikke* dekkes over post 1420.31, men kan omsøkes under post 1420.21.

Forvaltningsplaner og bevaringsmål

Forvaltningsplaner skal utarbeides i det nettbaserte FPNV-systemet. Behov for midler til forvaltningsplaner skal meldes inn i ESS, i skjemaet *Behovsinnmelding statsforvalteren*.

Vi trenger å vite hva som er effekten av tiltak som settes inn, og det er derfor viktig med effektmåling av tiltak. Vi oppfordrer derfor forvaltningsmyndigheten til å etablere bevaringsmål i Naturoppdrag.

Ferdsestellere

Vi har frem til nå hatt et opplegg for ferdselstellere i verneområder der Miljødirektoratet besitter tellere, som fordeles til forvaltningsmyndighetene basert på behovsinnmelding. SNO lokalt har bistått med oppsetting og drift, samt ajourføring av databasen.

Efaringene med dagens opplegg for ferdselstellere viser imidlertid at SNO bruker uforholdsmessig mye tid på oppfølging av tellere, og det er behov for å redusere SNO-bidraget grunnet begrensede ressurser. Dette betyr at forvaltningsmyndighetene kan forvente mindre SNO-bistand til tellere i felt. Vi er i ferd med å avklare opplegg for 2025, og vil komme med informasjon når dette er avklart.

For 2025 meldes behov for Miljødirektoratets elektroniske ferdselstellere inn i ESS som før. Det skal meldes inn både behov for å kunne beholde tellere som allerede er i bruk og behov for nye tellere. I kostnadsfeltet skrives kr. 1. Det er ikke ønskelig at forvaltningsmyndighetene kjøper inn tellere selv ved bruk av tiltaksmidler.

Marint søppel

Det fins en egen tilskuddspost for tilskudd til tiltak mot marin forurensning (post 1420.71). Statsforvalteren kan oppfordre frivillige og ideelle organisasjoner og stiftelser, private bedrifter, selvstendige kommunale og interkommunale selskaper og samarbeidsorganer til å søke midler fra denne posten for å få til et samarbeid om rydding innenfor de kystnære verneområdene. Opprydding av avfall langs elver, vann og innsjøer er også omfattet av ordningen. Behov for midler til mindre tiltak knyttet til rydding av marint søppel i verneområder kan meldes inn i ESS, i skjemaet *Tiltak i verneområder*.

Planlegging av verneområdearbeidet

Det er viktig å sikre god dialog og forutsigbarhet i verneområdearbeidet med hensyn til prioritering av oppsynsinnsetts, gjennomføring av oppdrag og oppfølging av bevaringsmål som SNO har ansvar for. Forvaltningsmyndigheten og naturoppsynet skal

bruke Naturoppdrag, både i planlegging og gjennomføring av oppdrag i verneområdene.

Hovedpunkter i samhandlingen (se også tabell under):

- I tillegg til å bruke Naturoppdrag aktivt gjennom året, skal de årlige planleggingsmøtene omhandle verneområdearbeidet og være en arena for samhandling om utfordringer og prioriteringer kommende år
- Planleggingsmøtene mellom SNO og forvaltningsmyndighetene skal gjennomføres mellom 15. november og 15. desember. På forhånd bør det ha vært gjennomført formøter mellom saksbehandler hos forvaltningsmyndigheten og lokalt SNO hvor man går mer detaljert gjennom rapportering og nye fremtidige oppdrag
- Forslag til oppdrag for kommende år skal legges inn av forvaltningsmyndigheten i Naturoppdrag senest 1 uke før planleggingsmøtet. Forvaltningsmyndigheten kan også legge inn oppdrag ved behov gjennom året
- Alle oppdrag som er utført inneværende år skal være godt og tilstrekkelig dokumentert i Naturoppdrag av utføreren senest en uke før planleggingsmøtet. Dette gjelder også tiltak knyttet til Plan for restaurering av våtmark i Norge (2021-2025) og eventuelle andre oppgaver knyttet til restaurering av natur
- Endelig frist for innlegging av oppdrag for kommende år, er 10. januar.
- Ved innlegging av oppdrag i Naturoppdrag hvor SNO settes som ansvarlig, skal det som utfører settes inn navnet på *Naturoppsyn* som er oppgitt i Naturoppdrag. Alle verneområdene skal ha et SNO-navn som *Naturoppsyn*. Hvis det ikke ligger inne Naturoppsyn, lar en utfører stå tom
- SNO vil etter 10. januar ta endelig stilling til om oppdraget kan tas eller skal avvises. Hvis oppdraget tas, blir det vurdert om utfører skal endres eller ikke. Eventuell endring gjøres av SNO lokalt som del av egen planlegging
- Endelig frist for avklaring av oppdrag, settes til 15. mars, men det skal tilstrebes å ha dette klart så tidlig som mulig
- Forvaltningsmyndighetene har hovedansvar for behov og oppdrag, mens SNO bruker observasjon, med eller uten krav til oppfølging, samt installasjon for å registrere det som oppdages/registreres i felt. Forvaltningsmyndigheten må deretter vurdere om det skal genereres behov eller oppdrag utfra SNO sine innlagte observasjoner og installasjoner.

SNO er selv ansvarlig for å planlegge og prioritere og er økonomisk ansvarlig ved gjennomføring av egne tilsyns- og kontrolloppgaver. Det er allikevel viktig at forvaltningsmyndigheten drøfter tilsynsbehov med SNO og kommer med innspill til prioriteringer av tilsynsvirksomheten for kommende år. Det jobbes med å få på plass en egen funksjon i Naturoppdrag, hvor forvaltningsmyndigheten i samråd med SNO må legge inn ønsket tilsynsfrekvens for alle verneområder. I dag har mange embeter en egen plan for dette, og inntil den nye funksjonen i Naturoppdrag blir tilgjengelig, må

denne planen brukes. Ordinært tilsyn i verneområdene skal ikke legges som oppdrag i Naturoppdrag.

Oppdrag knyttet til registrering og skjøtsel av kulturminner må avklares med regional kulturminnemyndighet før de eventuelt legges inn som oppdrag til SNO.

Tabelloversikt over viktige frister og gjøremål.

Hva skal gjøres?	Hvem gjør det?	Når skal det gjøres?	Kommentar.
Formøter	Forvaltningsmyndighet og lokalt SNO	Senest en uke før planleggingsmøtet	Gjennomgang av gjennomførte og kommende oppdrag. Forvaltningsmyndighet arrangerer
Opprett forslag til kommende års oppdrag i Naturoppdrag	Forvaltningsmyndighet	Senest en uke før planleggingsmøtet	
Dokumenter alle oppdrag utført inneværende år i Naturoppdrag	Utfører	Senest en uke før planleggingsmøtet	Også tiltak knyttet til "Plan for restaurering av våtmark i Norge (2021-2025)" og andre naturrestaureringsoppgaver. Om utfører ikke har tilgang til Naturoppdrag skal ansvarlig dokumentere oppdraget
Planleggingsmøter	Forvaltningsmyndighet og lokalt SNO	15. november til 15. desember	Forvaltningsmyndighet arrangerer
Opprett alle oppdrag for kommende år i Naturoppdrag	Forvaltningsmyndighet	Senest 10. januar	Oppdrag til SNO skal være knyttet til en utfører
Siste frist for å avvise oppdrag i Naturoppdrag	Lokalt SNO	Senest 15. mars	Avviste oppdrag skal ha "Ingen utfører". Godtatte oppdrag skal ha riktig <i>Utfører</i>

Elektronisk søknadssenter (ESS)

Elektronisk søknadssenter (ESS) vil være klart for innmeldinger i skjemaene *Midler til tiltak i verneområder* og *Midler til naturrestaurering* fra og med 20. november 2024.

Behov for tiltaksmidler skal meldes inn med netto beløp, det vil si uten merverdiavgift. Den regnskapsmessige håndteringen ved bokføring av merverdiavgift, omtales i Rundskriv R-116 fra Finansdepartementet.

Det ligger to ulike skjemaer i ESS for innmelding av behov for midler til tiltak på post 1420.31 – ett for *Midler til tiltak i verneområder* og ett for *Midler til naturrestaurering*. Alle tiltak skal kostnadsberegnes og gis unik prioritering i ett av skjemaene.

Det må være klart hvem som skal være økonomisk ansvarlig for de ulike tiltakene når de legges inn i ESS. Ethvert tiltak som meldes inn skal kun ha én økonomisk ansvarlig.

Tiltaksmidlene vil bli tildelt i hovedtildelingen i februar 2025. Dersom det skulle bli behov for supplerende tildelinger senere på året, meldes behov inn på e-post til:

Vibeke Husby vibeke.husby@miljodir.no for verneområder forvaltet av Statsforvalteren og av kommuner med delegert forvaltningsmyndighet

Ingrid Moe Dahl ingrid.moe.dahl@miljodir.no for verneområder forvaltet av verneområdestyrer.

Frist for forvaltningsmyndigheten for å melde inn behov for midler i ESS og behov for SNO-ressurs (som utfører) i Naturoppdrag, er **10. januar 2025**.

Elektronisk søknadssenter <https://soknadssenter.miljodirektoratet.no/>
Naturoppdrag: <https://naturoppdrag.miljodirektoratet.no/>

Rapportering

Rapporteringen av mer-/mindreforbruk skal skje i forbindelse med rapport pr. 31. aug. 2025, økonomirapportering pr 1. november og endelig årsrapport pr. 31. des. 2025. Samtidig med endelig årsrapportering skal det også rapporteres i ESS på enkelttiltak finansiert over post 1420.31. Manglende rapportering kan få konsekvenser for senere tildelinger.

Planlagte tiltak som ikke blir realisert, rapporteres fortløpende til Miljødirektoratet, se mailadresser over. Det kan da frigjøres tiltaksmidler som kan komme andre verneområder til gode.

Hilsen
Miljødirektoratet

Dette dokumentet er elektronisk godkjent

Ivar Myklebust

avdelingsdirektør
Land- og friluftslivavdelingen

Morten Kjørstad

avdelingsdirektør
Statens naturoppsyn

Vedlegg:
Strategi for bruk av tiltaksmidler 2020-2025

Kopi til: Kommuner med delegert forvaltningsmyndighet for verneområder

Strategi for bruk av midler til tiltak i verneområder, 2020-2025

Innledning

Regjeringen vil bevare et representativt utvalg av norsk natur for kommende generasjoner, og en god forvaltning av verneområder er viktig for å kunne nå dette målet. Regjeringen ferdigstilte i 2019 Handlingsplan for styrket forvaltning av verneområdene, og ett av tiltakene i planen er å oppdatere strategi for bruk av midler til tiltak i verneområder innen 2021. Ifølge tildelingsbrevet til Miljødirektoratet for 2019 skal "Styrket ivaretagelse av verneverdiene i verneområdene og oppfølging av handlingsplan for styrket forvaltning av verneområdene" prioriteres. Tiltaksmidlene fordeles på bakgrunn av dagens trusselbilde og har som formål å ivareta, samt forbedre tilstanden i verneområdene. Midlene prioriteres derfor til tiltak som virker avbøtende på negative påvirkningsfaktorer der verneverdiene er truet.

Klimaendringene kan forventes å gi økt stress for mange av artene og naturtypene i verneområdene og kan gi endringer i sammensetningen av arter. For å minimere de negative effektene av klimaendringer på verneverdiene, må andre negative påvirkninger begrenses mest mulig. Eksempler på dette er gjengroing, forstyrrelser og forurensning. I tillegg bør forvaltningen av verneområder nå ta ekstra hensyn til klimaeffekter i planlegging av tiltak. Skjøtselstiltak, som fjerning av fremmede arter, må for eksempel antas å øke i omfang som følge av klimaendringene, og planlegging av tilretteleggingstiltak som etablering av stier og broer, må ta høyde for økte nedbørsmengder med påfølgende flom- og rasfare.

Tiltaksposten – Statsbudsjettets kap./post 1420.31

Det overordnede målet for forvaltning av verneområder er å ivareta verneformålet og verneverdiene i det enkelte verneområde. Postbeskrivelsen for post 1420.31 Tiltak i verneområde, gir viktige formelle rammer for hvordan tiltaksmidlene skal disponeres. Størrelsen på tiltaksposten avsettes i hvert års statsbudsjett og har i de siste årene økt. I statsbudsjettet for 2019 (Prop.1S (2018-2019) står følgende:

"Midlane går til tiltak som er naudsynte for å ta vare på verneverdiene, inkludert utgreiingar som er naudsynte før tiltak, informasjonstiltak og skjøtels- og tilretteleggingstiltak. Tilretteleggingstiltaka omfattar opparbeiding av stigar, klopping og merking for å betre tilgjenge i verneområda og samstundes styre ferdsla i og rundt sårbar natur i verneområda. Midlane nyttast òg til informasjonstiltak i alle typar av verneområde i samband med ny merkevarer for Noregs nasjonalparker og til utarbeiding av besøksstrategiar for nasjonalparker og andre verneområde med store besøkstal eller særskilde utfordringar. Alle tiltak skal vere i tråd med godkjent forvaltings-/skjøtelsplan for verneområda og andre relevante styringsdokument."

Posten for tiltaksmidler er en statlig investeringspost for forvaltningsmyndighetenes prioriterte tiltak i verneområder. Midlene skal derfor kun benyttes til tiltak i forvaltningsmyndighetens egen regi, ev. til kjøp av tjenester for gjennomføring av tiltakene. Midlene kan ikke benyttes som tilskudd til andre aktører. Drift og vedlikehold av infrastruktur (veier, toaletter, parkeringsplasser o.l) utenfor verneområdene finansieres ikke over tiltaksmidlene.

For å kunne ivareta verneverdiene innenfor verneområder, vil det av og til være nødvendig å gjennomføre tiltak også utenfor verneområdene. Dette betinger samarbeid og avtale med grunneiere. Et eksempel på et slikt tiltak er når uttak av fremmede arter innenfor og utenfor vernegrensene må sees i sammenheng for at tiltaket skal få optimal effekt.

For å oppnå en god forvaltning av verneområder, kan det være nødvendig med generelle naturkartlegginger, sårbarhetsvurderinger, brukerundersøkelser, utarbeidelse av forvaltnings- og skjøtelsplaner, overvåking og

utarbeidelse av nettsider o.a. Slike tiltak finansieres ikke over kap./post 1420.31, men over andre budsjettposter.

Forutsetning for tildeling av midler

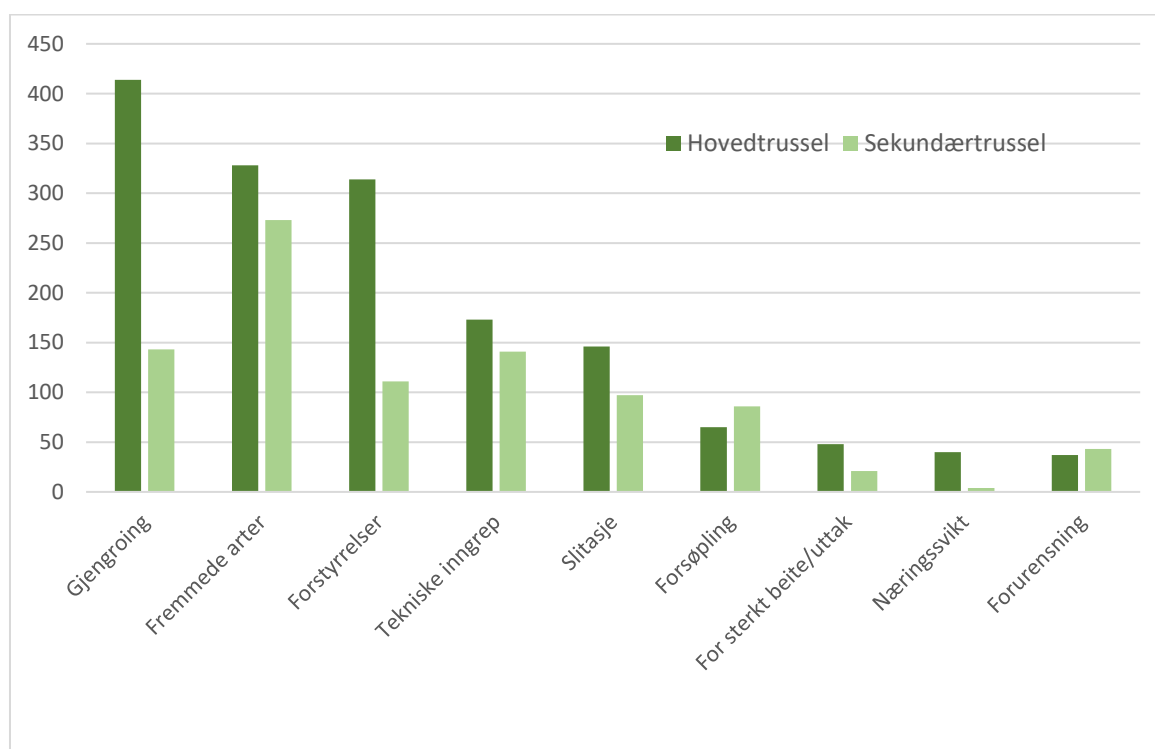
Tiltak skal være forankret i en skjøtts- eller forvaltningsplan, en besøksstrategi for området eller andre relevante styringsdokumenter.

I forkant av innmeldingen må formaliteter rundt tiltaket være avklart, som planavklaringer og innhenting av nødvendige tillatelser for gjennomføring av tiltaket. I tillegg må eierforhold og tilsyns-/drift- og vedlikeholdsavtaler være avklart.

I Handlingsplan for styrket forvaltning av verneområdene er det presisert at "For større installasjoner som fugletårn mv. er det krav om en betydelig samfinansiering fra andre for å kunne prioritere tiltaket. Videre må eierforholdet og vedlikeholdsansvaret avklares på forhånd."

Prioriteringer ved bruk av midler til tiltak i verneområder

Klima – og miljødepartementet har bedt om en styrket ivaretagelse av verneverdiene i verneområdene. Bedring av tilstanden i verneområder, slik at antall truede verneområder reduseres, vil derfor ha fokus. De største negative påvirkningsfaktorene er gjengroing, fremmede arter, forstyrrelse av dyrelivet, tekniske inngrep og slitasje på vegetasjon, figur 1.



Figur 1. Trusselfaktorer i verneområder pr 31.12.2017

Ved fordeling av midler til skjøtsel og besøksforvaltning, skal tiltakene som gir størst positiv effekt på tilstanden og som direkte bidrar til å motvirke negative påvirkningsfaktorer prioriteres.

Etablerte skjøtselstiltak i naturtyper som krever kontinuerlig skjøtsel for å opprettholde god tilstand (løpende

skjøtsel), skal prioriteres høyere enn nye, større prosjekter. Det finnes likevel tilfeller der strakstiltak bør prioriteres. Dette gjelder f.eks. der det oppdages nye forekomster av fremmede arter med stort spredningspotensiale og der trua arter eller naturtyper står i fare for å gå tapt. Et annet eksempel kan være sikkerhetstiltak knyttet til besøksforvaltningen.

I verneområder der verneformålet trues av manglende skjøtselstiltak, og der det er behov for oppstart av tiltak umiddelbart, vil slike tiltak prioriteres foran besøksforvaltningstiltak som ikke er direkte knyttet til trusselbildet. Tiltak for å styrke besøksforvaltningen kan eventuelt gå parallelt med nødvendige skjøtselstiltak.

Et delmål med budsjettposten er å tilrettelegge for de besøkende med informasjon i tråd med merkevaren Norges nasjonalparker. I enkelte verneområder er det ikke ønskelig med økt ferdsel av hensyn til verneverdiene. I slike områder er likevel god, oppdatert informasjon i tråd med merkevaren viktig.

Målet med forvaltningen av verneområdene er å redusere truslene mot verneverdiene og å ønske folk velkommen inn for gode naturopplevelser.

Strategien vår for å nå dette målet, vil være å prioritere tiltak som innretter seg mot en bedret tilstand i verneområdene. Dette vil være tiltak som innrettes mot trusselfaktorene for de aktuelle områdene, og slike tiltak kan være både skjøtselstiltak og tilretteleggingstiltak. For å sikre en god opplevelse for besøkende, vil vi følge opp tiltak som er fremmet i besøksstrategier, og inkludert er bruk av merkevaren Norges nasjonalparker.

Prioriteringer ved bruk av tiltaksmidler:

1. Tiltak som direkte bidrar til å motvirke negative påvirkningsfaktorer knyttet til trusselbildet. Ramsar-områder og truede naturtyper prioriteres høyest blant disse tiltakene
2. Løpende skjøtselstiltak
3. Vedlikehold av eksisterende tilrettelegging
4. Bruk av merkevaren Norges nasjonalparker i verneområder med høyt besøkstrykk
5. Bruk av merkevaren i øvrige verneområder
6. Besøksforvaltningstiltak som ikke er direkte knyttet til trusselbildet (slik som fugletårn mm.)

Finansiering av større tilretteleggingstiltak

Midler til opprettelse av installasjoner som informasjonspunkt, toalettbygg og parkeringsplasser i tilknytning til verneområder, må være forankret i en godkjent besøksstrategi for å kunne bli prioritert. Tiltaksmidler kan brukes til (primært å delfinansiere) gjennomføring av denne typen tilrettelegging, og søknader til slike anlegg skal være godt begrunnet med bl.a. informasjon om besøkstall og eksisterende bruk av området.

Tilrettelegging etter universell utforming i verneområder

Universell utforming av stier innebærer krav til dekke, terrengutforming og bredde som vanskeliggjør denne typen tiltak i verneområder. I verneforskriftene er det et generelt forbud mot tyngre tekniske inngrep, og de har som den klare hovedregel ikke dispensasjonsbestemmelser som hjemler universell tilrettelegging i verneområdet. Den generelle dispensasjonsbestemmelsen i nml. § 48 første ledd, første alternativ, vil sjelden kunne anvendes da universell utforming medfører terrenginngrep som strider mot verneformålet og påvirker verneverdiene. Hvorvidt et omsøkt tiltak er i konflikt med forskriften må vurderes i det enkelte tilfellet.

Utenfor verneområdet, i tilknytning til innfallsporter eller startpunkt, kan det i enkelte tilfeller være aktuelt å etablere tilretteleggingstiltak med universell utforming. Også utenfor verneområder bør forvaltningsmyndighet være bevisst på inngrep som påføres terrenget og gjøre en vurdering av om behovet står i forhold til kostnader og inngrep.

På denne bakgrunnen vil det være høy terskel for tildeling av midler utover det som kan defineres som "enkel tilrettelegging" i verneområder.

Kulturminner i verneområder

Kulturminner er en del av verneformålet i de aller fleste nasjonalparker og i enkelte andre verneområder. Ansvar for oppfølging og ivaretagelse av kulturminner ligger hos kulturminnemyndighetene. Det er egne poster på statsbudsjettet for forvaltning av kulturminner, og tiltaksmidler prioriteres vanligvis ikke til dette formålet. Skjøtsel av enkelte kulturminner, slik som steingjerder, gravrøyser og fangstsystemer, kan likevel vurderes prioritert for samfinansiering med kulturminnemyndigheten. Eksempler på tiltak som *ikke* finansieres av tiltaksmidler eller driftsmidler er vedlikehold av bygninger i verneområder. Ansvar for finansiering av vedlikehold og drift av bygninger ligger hos eier.

Møtereferat – Planleggingsmøte 2 – SNO/Oppsyn – 21.03.2024 – Selbu – kl1400-1530

Deltakere: Berit Broen (SNO), Unni Killi (Selbu fjellstyre), Ivar Rimul (Stjørdal fjellstyre), Marit Sophie Berger (nasjonalparkforvalter), Lars Slettom (nasjonalparkforvalter).

Agenda

Gjennomgang av behov/oppdrag/observasjoner i Naturoppdrag for 2024 i Skarvan og Roltdalen nasjonalpark, samt Rangeldalen og Stråsjøen/Prestøyan naturreservat

- Registrerte behov (ønskes utført/planlagt) ble gjennomgått og evt. justert /avklart ved behov (25 stk)
- Registrerte oppdrag som ønskes utført/er planlagt ble gjennomgått og evt. justert/avklart ved behov (totalt 40 stk) – en del av oppdragene er kjerneoppgaver som allerede inngår i SNO/oppsynet sine oppgaver.
- Registrerte observasjoner med tilknyttede oppdrag ble gjennomgått (2 stk, Rangeldalen)

I 2024 har vi fokus på å oppdatere og ta i bruk Naturoppdrag slik at vi får oversikt over installasjoner (bygninger, bruer, skilt, tavler, innfallsporter, klopper, kjørespor m.m). Dette er arbeid som må gjøres fortløpende og systematisk for at vi skal kunne utnytte forvaltningsverktøyet best mulig i tiden framover.

Når eksterne bidrar i tiltak som gjennomføres av SNO/oppsyn, er det viktig at vi får faktura så snart som mulig slik at kostnadene blir belastet når de påløper. Unngå at alle kostnader blir belastet mot slutten av regnskapsåret.



**Nasjonalparkstyret
for Skarvan og
Roltdalen og Sylan**

Møtereferat – Planleggingsmøte 2 – Sylan landskapsvernområde - 21.05.2024

Møte ble avholdt på Teams kl 09.30 – 11.00

Deltagere: Kristin Lund Austvik, SNO, Marit S. Berger og Lars Slettom, forvaltere.

Vi gikk gjennom behov/oppdrag/observasjoner i Naturoppdrag for 2024 i Sylan landskapsvernområde og naturreservatene Sankkjølen og Rangeldalen. Kristin Lund Austvik står som kontaktperson for SNO for Rangeldalen, men oppdrag utføres av Fjellstyrene i Stjørdal og Meråker ved Ivar Rimul.

Etter dette har forvalter oppdatert naturoppdrag med behov og oppdrag slik vi ble enige om i møtet. Det vises til Naturoppdrag for nærmere detaljer.

Tiltak med etablering av vassrenner på tursti fra Nedalshytta mot Storerikvollen er fastsatt til 17. – 18. juni. Skilt som oppfordrer besøkende om å følge stien, er under planlegging. Samtidig flyttes ferdselstiller til tursti som går fra Nedalshytta mot Ekorndørra. Dersom avklaring med Sametinget foreligger, kan det gjøres tiltak mot villvarder på Neklumpen. Et av tiltakene er å sette opp et mindre skilt om varder. Det er også aktuelt å se på trasèvalg for kjørespor som brukes av reindrifta (mulig å kjøre mer på fastmark/vurdere ATV-klopp), samt mulig etablering av natur- og kultursti ved Nedalshytta. Dette må gjøres sammen med Trondhjems turistforening som er grunneier. Kjørespor langs kraftgate over Sankkjølen, vil også være et tiltak som krever oppfølging/avklaringer sommeren 2024.

For øvrig er det behov for å legge inn opplysninger om installasjoner i naturoppdrag fortløpende, samt gjøre standardoppgaver som oppsyn med ferdsel, forsøpling, leirplasser, registrere rødlistearter m.m.

Det er planlagt to-dagers møte med befaring for nasjonalparkstyret 22. -23. august, og det er ønskelig at SNO v/Kristin deltar. Det kan blant annet være aktuelt å informere om status for fjellreven og andre aktuelle ting fra oppsynet. Nærmere planlegging av møte med befaring skjer senere, men foreløpig plan er at befaringen skal være i Sylan, hvor Nedalshytta og Storerikvollen er aktuelle utgangspunkt for befaring/møte:

Referent: Lars Slettom

Formøte – SNO/oppsyn - 07.11.2024 – 705 Senteret - Tydal

Skarvan og Roltdalen nasjonalpark

Tilstede: Unni Killi, Ivar Rimul, Berit Broen, Lars Slettom, Marit S. Berger.

Tiltak 2024 -25

Tursti Storskarven :

Sunndalen- opptatt klopp – alt kan gjenbrukes ned mot Sildra, noe nytt må brukes (ca. 500 m). Bruke materialene fra området Lomkjølen og nedover mot Sildra og supplere strekning høyere opp mot mot Storskarven. Snu planken når den legges på nytt der den er mindre slitt og har mindre synlige skruehull. Ikke skru skruene for langt ned i kloppmaterialene med tanke på at skruene skal kunne skrues ut igjen ved eventuell omlegging eller ved utskifting.

- Dialog med fjellstyre om transport av klopp med snøscooter.
- Felles arbeidsøkt med erosjonsforebyggende tiltak i øvre del av turstien på forsommeren 2025. Lede vann vekk fra stien - SNO/forvalterne
- Gjenbruke noe klopp fra Sildra på tursti fra Vekta, ca. 200 meter og ved Prestøyvollen/Prestøybekken ca. 150 meter.
- Skjøtsel på setervoller. Undersøke interesse for oppstart av skjøtsel på Nordre Evjevollen, siden denne vollen er høyt prioritert i rapport. Avklare med bruksberettigede. Evt. ta høyde for dette i 2025 når det søkes midler.

Hoemskjølen:.

- Innfallsport etableres i 2025. Avtale med grunneier. Gammel bli-lyst-tavle tas vekk i dialog med kommunen. Fundament kan gjenbrukes. Infoplakat tas ned fra gammel tavle i enden av vegen/snuplass. Denne tavla er ikke verneforvaltningen sin.

Skilt og tavler:

- Infotavla på Sunndalen blir overflødig nå. Er det noen som kan gjenbruke denne?
- Flere verneskilt må legges inn i naturoppdrag. SNO/oppsyn foretrekker de «små» stående verneskilta når vi setter opp nye verneskilt. Kombinasjonskilt drone/båndtvang er aktuelle flere steder.

Ferdselstellere

- Innstilt på å kjøpe tre ferdseltellere til styret for Skarvan -Roltdalen-Sylan.

Oppsynsoppgaver:

- Styret må gjerne prioritere innenfor kjerneoppgavene til SNO/oppsyn.

Bevaringsmål:

- Har ikke fått etablert bevaringsmål i Skarvan og Roltdalen og Sylan
- Aktuelt med bevaringsmål på omlegging av tursti til Storskarven før Kråksølvrya, skjøtsel på Prestøyvollen m.fl., tursti over Prestøy/Kvittytlia.
- Se på tilsvarende bevaringsmål lagt inn i andre verneområder

Gjennomgang av naturoppdrag:

- Utfører må registrere at oppdraget er utført før forvalter kan godkjenne.
- Viktig å legge inn/opprette installasjonene i tillegg til å kvittere ut utført oppdrag.
- Bilder knyttes til installasjoner der det er relevant og ikke til selve oppdraget. Kan liste opp hvilke installasjoner som er besøkt m.m. under utførelsen av oppdraget.
- Behov og oppdrag for 2024 ble listet opp og gjennomgått i naturoppdrag.

Sylan landskapsvernområde

Tilstede: Kristin Lund Austvik, Lars Slettom, Marit S. Berger

Installasjoner:

Ved måling av bygninger måles på yttervegg, ca. 10 cm nøyaktighet (ett siffer bak komma). Høyde er ikke nødvendig, bilder viser evt. endring på høyde.

Naturoppdrag:

- Gjerderester i bekkedal ved Nord-Sylen ikke gjennomført, hører med Fjelldriv

Behov for varsomhetsplakat (designmanualen)

Sårbar natur – følg stien

Skilt villvarding, eksempel fra Folgefonna nasjonalpark

Andre skilt som ikke er utført – ny frist settes.

- Registrering av bygg - Sankkjølen – utsettes til 2025 + registrere ny hytte i Sylen landskapsvernområde – Aune sameie. Legge inn behov for oppfølging fra SNO i naturoppdrag, knyttet til byggesaker med vedtak fra nasjonalparkstyret. Generelt nytt oppdrag etter ny byggesak.
- Kjørespor kraftgate – befaring og registrering. Videreføring av oppdrag om oppfølging av prosjektet i 2025.
- Omlegging av kjørespor rundt fredet kulturminne ved Djupholma jf. kart TRFK.

Aktuelle bevaringsmål

Ved tiltak på kjørespor ved Nedalshytta/kraftgate bør gamle kjørespor følges opp med tiltak, registrering av tilgroing/restaurering. Her er bevaringsmål relevant.

Aktuelt tiltak:

Revegetering av turstiene i Neklumpen. Ta vekk rødmerking på turstier som ikke lenger er i bruk på vei mot Storsylen. (flere parallelle turstier). Dialog med TT. Melde fra i «Rett-i-kartet».

ST 34/2024 Eventuelt