







-  Benk
-  Skiferdekke (villheller)
-  Skiltstolpe  
Opplysningsskilt  
Infotavle
-  Grusbakke
-  Grusdekke
-  Naturstenskant

Ekisterende  
parkeringsplass

Ekisterende grusbakke  
og rasteområde

Grusbakke

Benk

Skiferdekke

Naturstenskant

Skiltstolpe

Opplysningsskilt

Infotavler

Ekisterende  
grind



Nasjonalparkstyret  
for Skarvan og Sylan

Infallssport Sildra

Situasjonsplan - landskap  
Utsnitt

**FESTE**  
LANDSKAP - ARKITEKTUR

Feste Nordøst AS  
Landskapsarkitekter mmla  
PB 33, 2541 Tolga  
www.feste.no

Prosjekt nr.:  
44017

Tegn. nr. / Dato:  
02 / 21.06.24

Prosjefleder: SR  
Kontroll: HB  
Målestokk: 1:200 A3  
Koordsys: Eurer 89 some 32