



Verneområdestyret  
for Skardsfjella og  
Hyllingsdalen



Gaejsietjahken jïh Hyllegen  
eatnemevaarjelimmiedajve

# Verneområdestyre 06.12.2024

Møte på Vauldalen Fjellhotell

## Ramme for møte

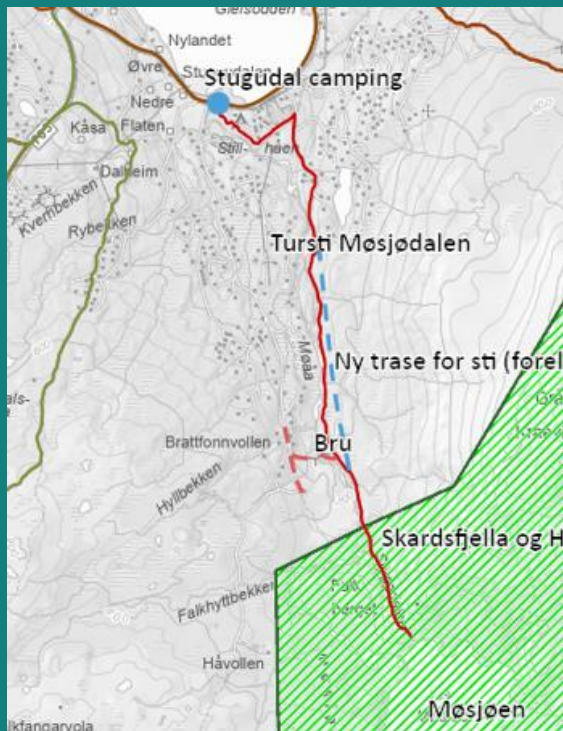
- 10.30 Orientering om Mulighetsstudie og forprosjekt for innfallsporter og informasjonspunkt for Skardsfjella og Hyllingsdalen
- 11.15 Pause
- 11.30 Orienteringer fra SNO lokalt og forvalter
- 12. 15 Behandling av saker
- 13.30 Juletallerken med dessert







# Sti Møsjødalen



Skilting ved hytte gjennomført  
Ny trase langs elva er vurdert,  
foreløpig konklusjon er at trase ikke endres.  
Stien ligger hovedsakelig utenfor verneområdet,  
Bedre merking i starten ved Stugudal camping er aktuelt  
Vi har teller på stien like innenfor grensa i år.

# Kommunikasjonsplan

Et tiltak i besøkstrategien -  
Informere om, men ikke markedsføre  
området.

Hvordan nå ut med rett informasjon til ulike  
målgrupper til rett tid på rett sted og på rett  
måte/kanal.


Konsulentbistand fra Trollbinde AS.  
Kommunikasjonsplan vil bli presentert på  
neste styremøte



# Publikumsvennlig nettside

Bygges opp på samme måte som den for Sylan.

<https://sylan-ivo.no/>



Det jobbes med tekst og bilder nå i samarbeid med Studio 705 og Webmekkeren.



# Tiltak 2025

- Opparbeiding innfallsport(er)
- Plakater og skilt
- Skjøtsel på setervoller
- Informasjon barn og unge

## Verneområdet Innfallsporter og Informasjonspunkt



### 1. 705 Senteret Mulighetsstudie Informasjonspunkt Adresse: Kløftvegen 1

Informasjonspunktet i Ås i Tydal er allerede etablert og er felles med Sylan landskapsvernområde og Skarvan og Rotdalen nasjonalpark.

### 2. Stugudal turistinfo Mulighetsstudie Informasjonspunkt Adresse: Stugudalsvegen 2031

Punktet i Stugudal sentrum skal være felles med Sylan landskapsvernområde.

### 3. Stugudal camping Forprosjekt Innfallspurt Adresse: Stugudalsvegen 2270

### 4. Torsvollen Forprosjekt Innfallspurt Adresse: Torsvollveien

### 5. Brekken Forprosjekt Informasjonspunkt Natursti: Haugatjønnå Adresse: Aursundveien 3229

### 6. Vauldalen Forprosjekt Innfallspurt Adresse: Mellomriksveien 904



Verneområdestyret  
for Skardsfjella og  
Hyllingsdalen

Mulighetsstudie og forprosjektering for innfallsporter og informasjonspunkt for Skardsfjella og Hyllingsdalen landskapsvernområde

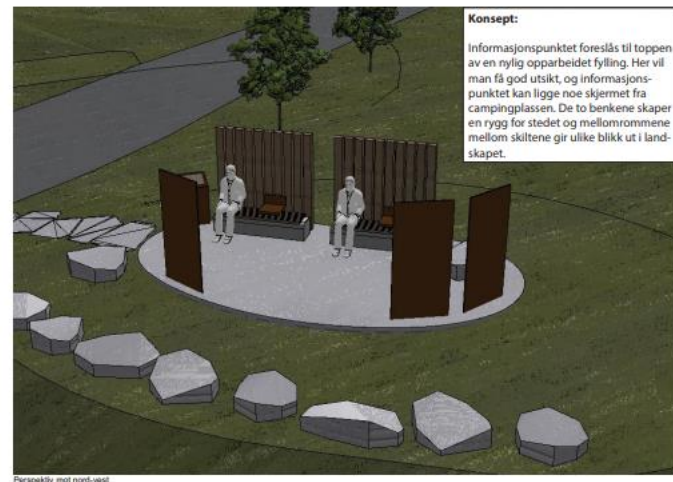
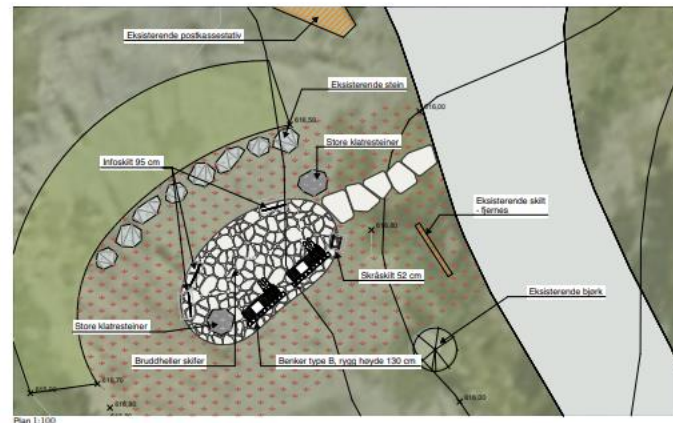


agriff

# Opparbeiding av innfallsporter

## Prioritering - framdriftsplan

Informasjonspunkt	Samarbeid med andre verneområder	Kommentarer	Når?
705 Senteret	Skarvan-Roltdalen-Sylan	Mindre tiltak, (tavle med nærmiljøkart og skiltstolpe for stier.)	2025
Stugudal Sentrum	Sylan	Uavklart plansituasjon og foreløpig uavklart med grunneier	2028
Brekken Sentrum	Femund og Sølendet,	Lokalit engasjement. Avklart med grunneier. Krever samfinansiering med andre	2026
Tursti Haugatjønna		Samarbeid med Brekken skole.	2025
Innfallspor	Samarbeid med andre verneområder	Kommentarer	Når?
Stugudal camping	Ingen	Avklart med grunneier	2025
Torsvollen	Ingen	Avklart med grunneier	2026
Vauldalen Fjellhotell	Femund	Avklart med grunneier. Krever samfinansiering med andre	2027



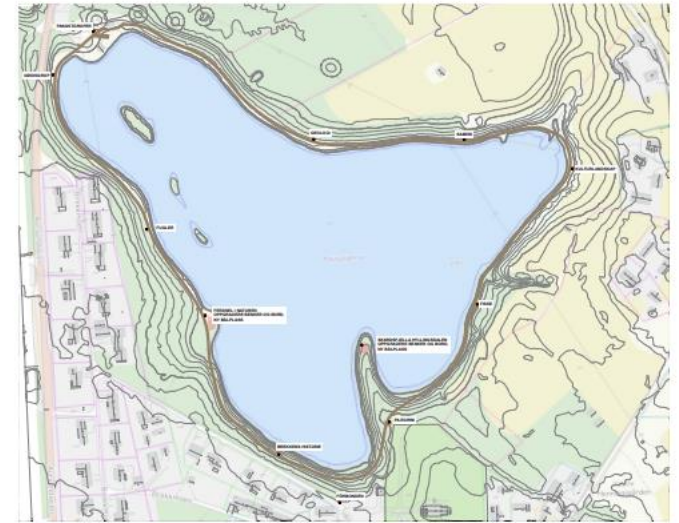


# Tursti Haugatjønna

Samarbeid med skolen i Brekken

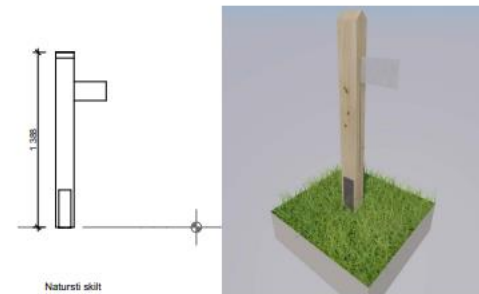
- Skolen jobber med tekster til naturstipostene. Kvalitetssikres i samarbeid med ulike fagmiljø. Norsk og sør-samisk tekst.
- Verneområdestyret søker midler til stolper med skilt, samt oppgradering av rasteplasser. Avklaring med grunneiere.
- Brekken bygdeutvikling kan bistå med dugnadsinnsats ved oppsetting

## 5. Brekken/Haugatjønna - Skiltplassering og skilt



Plan 1:2500

PLANERINGSPUNKT  
FOR LANSKAPSSKILT  
FORSLAG TRAIL-BILT



Natursti skilt

Verneområdestyret  
for Skardsfjella og  
Hyllingsdalen

Mulighetstudie og forprosjektering for innfallsporter og informasjons-  
punkt for Skardsfjella og Hyllingsdalen landskapsvernområde

agraft





**Verneområdestyret  
for Skardsfjella og  
Hyllingsdalen**