

Møteinnkalling

Utvalg: Verneområdestyret for Trollheimen
Møtested: , Teams
Dato: 08.03.2021
Tidspunkt:

Eventuelt forfall må meldes snarest på tlf. xxxx. Vararepresentanter møter etter nærmere beskjed.

Saksliste

Utvalgs-saksnr	Innhold	Lukket	Arkiv-saksnr
	Saker til behandling		
ST 1/2021	Godkjenning av møteinnkalling og sakliste		
ST 2/2021	Valg av to til å godkjenne møteprotokoll sammen med leder		
ST 3/2021	Referat sak		
RS 1/2021	Trollheimen verneområdestyre - delegering av myndighet etter naturmangfoldloven til statsforvalterne og nasjonalpark- og verneområdestyrer		2021/105
RS 2/2021	Søknad til Miljødirektoratet om bistand fra SNO til å ta ut jerv i Trollheimen		2020/165
RS 3/2021	Ekstraordinært uttak av jerv - skadefelling - Trollheimen landskapsvernområde		2021/105
RS 4/2021	Spørsmål om faglig grunngeving - brev om forvaltning av jerv - Trollheimen landskapsvernområde		2020/13222
RS 5/2021	Faglig grunngeving for Verneområdestyrets brev vedrørende uttak av jerv i Trollheimen		2020/13222
RS 6/2021	Klage tatt til følge - avgrensing av omfang i dispensasjoner til motorferdsel		2021/105
RS 7/2021	Avslag på søknad om unntak fra taubaneforskriften - stolheis over Minilla - Trollheimen landskapsvernområde		2020/2705
RS 8/2021	Klage på Statens Jernbanetilsyns avslag på søknad om unntak fra Taubaneforskriften		2020/2705
RS 9/2021	Trollheimen landskapsvernområde - kommentar til klage på avslag på søknad om unntak fra taubaneloven - stolheis over elven Minilla		2020/2705
RS 10/2021	Reaksjon fra grunneiere - utspill om beitebruken i Trollheimen og Ilfjellet		2019/4573
RS 11/2021	Høring av søknad om utbygging av Smisetfossen Kraftverk i Álvundelva - Sunndal kommune- Trollheimen landskapsvernområde.		2020/10639
RS 12/2021	Avgjørelse i klagesak – dispensasjon til motorferdsel for frakt av materialer i Svartåmoen naturreservat		2020/4787
RS 13/2021	Møteprotokoll AU møte 080121 til godkjenning		2021/106
RS 14/2021	Møteprotokoll AU møte 220121 til godkjenning		2021/106

Saker til behandling			
ST 4/2021	Delegert sak		
DS 1/2021	Lars M Løset - Motorferdsel til vedlikehold og bruk av to buer, samt skogsdrift på egen eiendom i Folldalen - Trollheimen landskapsvernområde, Rindal og Surnadal kommuner		2020/5253
DS 2/2021	Eyvind Nergård - Utvidet tillatelse - Motorferdsel i forbindelse med byggearbeid på hytte - Trollheimen landskapsvernområde, Rindal kommune		2020/1907
DS 3/2021	Ingunn Tørset - transport av saltstein til beiteområde - Trollheimen landskapsvernområde - Rindal kommune		2021/1270
DS 4/2021	Stig Talgø - Transport av ved og tyngre utstyr til hytte i Vindøldalen - Trollheimen landskapsvernområde - Surnadal kommune		2021/1433
DS 5/2021	Jarle Magne Stene - Motorferdsel til hytte i Jøldalen - Trollheimen landskapsvernområde - Rennebu kommune		2020/8943
DS 6/2021	Bodil Korshamn - Transport av ved og tyngre utstyr til Stomperudsetra - Trollheimen landskapsvernområde - Rindal kommune		2021/1546
DS 7/2021	Finn Borchgrevink - Transport av tyngre utstyr til hytte ved Raudfjellvatnet - Trollheimen landskapsvernområde - Orkland kommune		2021/1823
DS 8/2021	Trond Kirkholt - Transport til hytte ved Stormyrtælet - Trollheimen landskapsvernområde, Rindal kommune		2020/13094
DS 9/2021	Utvidet tillatelse - motorferdsel i forbindelse med byggearbeid på hytte - Trollheimen landskapsvernområde, Rindal kommune		2020/13094
DS 10/2021	Vare og persontransport til hytte i Jøldalen - Trollheimen landskapsvernområde - Rennebu kommune	X	2020/9111
DS 11/2021	Arne Ivar Østerås - Utvidet tillatelse for motorferdsel til hytte ved Krokbecken - Trollheimen landskapsvernområde - Rennebu kommune		2020/1006
DS 12/2021	NTNUI koiestyret - Transport til studenthytta ved Kamtjønnin - Trollheimen landskapsvernområde, Oppdal kommune		2020/10568
DS 13/2021	Solveig Vollan Jenstad - Transport til Langbakksetra - Trollheimen landskapsvernområde - Sunndal og Oppdal kommuner		2021/851

DS 14/2021	Trollheimen landskapsvernområde - mindre endringer i vilkår om transporttider til Trollheimshytta 2021	2020/3600
DS 15/2021	Svartåmoen naturreservat og Trollheimen landskapsvernområde - Motorferdsel til gjeterbu og seterhus i Folldalen - John Langli	2021/2206
DS 16/2021	Jan Petter Egseth - Dispensasjon for motorferdsel til hytte ved Raudfjellvatnet i Meldal - Trollheimen landskapsvernområde	2020/5608
DS 17/2021	Eyvind Nergård - Motorferdsel til hytte ved Kirkholtsetrene - Trollheimen landskapsvernområde, Rindal kommune	2020/1907
DS 18/2021	Nils Lehne - dispensasjon for transport av saltstein og tyngre utstyr til gjeterbu i Giklingdalen - Trollheimen og Innerdalen landskapsvernområder - Sunndal kommune	2021/353
DS 19/2021	Trond Kirkholt - Utvidet tillatelse - Motorferdsel i forbindelse med byggearbeid på hytte - Trollheimen landskapsvernområde, Rindal kommune	2020/13094
DS 20/2021	Trollheimen landskapsvernområde - Dispensasjon motorferdsel for transport av saltstein og proviant til gjeterbu ved Lille Fauskåvatn - Surnadal kommune	2021/2116
DS 21/2021	Anders Holden - Motorferdsel i forbindelse med vedhogst / uttak av skog i Kvenndalen - Trollheimen landskapsvernområde, Surnadal kommune	2020/11739
DS 22/2021	Vindøldalen beitelag øst - Utkjøring av saltstein - Trollheimen landskapsvernområde, Surnadal kommune	2020/14097
DS 23/2021	Lars Gudmund Fiske - Motorferdsel til skogsdrift og vedlikehold av seterhus på Liagarden - Trollheimen landskapsvernområde - Surnadal og Rindal kommuner	2020/6970
DS 24/2021	Transport av utstyr og personell i forbindelse med arbeid på brann- og elanlegg på Jøldalshytta - Trollheimen landskapsvernområde - Rennebu kommune	2020/3600
DS 25/2021	Trine Aalmo - Transport til Myrsetra i Svartådalen - Trollheimen landskapsvernområde - Rennebu og Rindal kommuner	2021/1809
DS 26/2021	Heidi Gladsøy - Transport av ved og materialer til hytte ved Langvatnet i Heldalen - Trollheimen landskapsvernområde - Rennebu kommune	2021/997

DS 27/2021	Ola Guttorm Sæther - Motorferdsel til hytte i Vindøldalen - Trollheimen landskapsvernområde, Surnadal kommune	2020/13832
DS 28/2021	Ola Anders Dønheim - Motorferdsel til seter i Folldalen - Svartåmoen naturreservat og Trollheimen landskapsvernområde, Surnadal kommune	2020/13923
DS 29/2021	Ola G Haugen - Motorferdsel til Øyasetra - Trollheimen landskapsvernområde, Rennebu kommune	2020/2849
DS 30/2021	Magne Haltli - Transport av tyngre utstyr og framkjøring av ved - Helgetunsetra - Trollheimen landskapsvernområde - Rindal kommune	2021/831
	Saker til behandling	
ST 5/2021	Driftsmidler og møtekalender Verneområdestyret for Trollheimen 2021	2021/105
ST 6/2021	Midler til kartlegginger og tiltak i Trollheimen 2021	2021/105
ST 7/2021	Kjetil Stene - Søknad om godkjenning av utførte byggetiltak på hytte ved Meåsvollen - Trollheimen landskapsvernområde	2020/1365
ST 8/2021	Oppgradering av Øyasetra (Eiasetra) i Jøldalen til et funksjonelt seteranlegg - Turid Nordbø	2021/2496
ST 9/2021	Trondhjems Turistforening - Oppsett av gapahuker ved Trollheimshytta og Jøldalshytta - Trollheimen landskapsvernområde	2021/1748
ST 10/2021	Klage på varsel om gjenoppretting - ulovlig oppførte verandaer og tilbygg til anneks på 43/42 i Surnadal kommune	2020/10612
ST 11/2021	Eventuelt	

Saker til behandling

ST 1/2021 Godkjenning av møteinnkalling og sakliste

ST 2/2021 Valg av to til å godkjenne møteprotokoll sammen med leder

ST 3/2021 Referat sak

RS 1/2021 Trollheimen verneområdestyre - delegering av myndighet etter naturmangfoldloven til statsforvalterne og nasjonalpark- og verneområdestyrer

RS 2/2021 Søknad til Miljødirektoratet om bistand fra SNO til å ta ut jerv i Trollheimen

RS 3/2021 Ekstraordinært uttak av jerv - skadefelling - Trollheimen landskapsvernområde

RS 4/2021 Spørsmål om faglig grunngjeving - brev om forvaltning av jerv - Trollheimen landskapsvernområde

RS 5/2021 Faglig grunngivning for Verneområdestyrets brev vedrørende uttak av jerv i Trollheimen

RS 6/2021 Klage tatt til følge - avgrensing av omfang i dispensasjoner til motorferdsel

RS 7/2021 Avslag på søknad om unntak fra taubaneforskriften - stolheis over Minnilla - Trollheimen landskapsvernområde

RS 8/2021 Klage på Statens Jernbanetilsyns avslag på søknad om unntak fra Taubaneforskriften

RS 9/2021 Trollheimen landskapsvernområde - kommentar til klage på avslag på søknad om unntak fra taubaneloven - stolheis over elven Minilla

RS 10/2021 Reaksjon fra grunneiere - utspill om beitebruken i Trollheimen og Ilfjellet

RS 11/2021 Høring av søknad om utbygging av Smisetfossen Kraftverk i Ålvundelva - Sunndal kommune- Trollheimen landskapsvernområde.

RS 12/2021 Avgjørelse i klagesak – dispensasjon til motorferdsel for frakt av materialer i Svartåmoen naturreservat

RS 13/2021 Møteprotokoll AU møte 080121 til godkjenning

RS 14/2021 Møteprotokoll AU møte 220121 til godkjenning

Saker til behandling

ST 4/2021 Delegert sak

DS 1/2021 Lars M Løset - Motorferdsel til vedlikehold og bruk av to buer, samt skogsdrift på egen eiendom i Folldalen - Trollheimen landskapsvernområde, Rindal og Surnadal kommuner

DS 2/2021 Eyvind Nergård - Utvidet tillatelse - Motorferdsel i forbindelse med byggearbeid på hytte - Trollheimen landskapsvernområde, Rindal kommune

DS 3/2021 Ingunn Tørset - transport av saltstein til beiteområde - Trollheimen landskapsvernområde - Rindal kommune

DS 4/2021 Stig Talgø - Transport av ved og tyngre utstyr til hytte i Vindøldalen - Trollheimen landskapsvernområde - Surnadal kommune

DS 5/2021 Jarle Magne Stene - Motorferdsel til hytte i Jøldalen - Trollheimen landskapsvernområde - Rennebu kommune

DS 6/2021 Bodil Korshamn - Transport av ved og tyngre utstyr til Stomperudsetra - Trollheimen landskapsvernområde - Rindal kommune

DS 7/2021 Finn Borchgrevink - Transport av tyngre utstyr til hytte ved Raudfjellvatnet - Trollheimen landskapsvernområde - Orkland kommune

DS 8/2021 Trond Kirkholt - Transport til hytte ved Stormyrtalet - Trollheimen landskapsvernområde, Rindal kommune

DS 9/2021 Utvidet tillatelse - motorferdsel i forbindelse med byggearbeid på hytte - Trollheimen landskapsvernområde, Rindal kommune

DS 10/2021 Vare og persontransport til hytte i Jøldalen - Trollheimen landskapsvernområde - Rennebu kommune

DS 11/2021 Arne Ivar Østerås - Utvidet tillatelse for motorferdsel til hytte ved Krokbekken - Trollheimen landskapsvernområde - Rennebu kommune

DS 12/2021 NTNUI koiestyret - Transport til studenthytta ved Kamtjønnin - Trollheimen landskapsvernområde, Oppdal kommune

DS 13/2021 Solveig Vollan Jenstad - Transport til Langbakksetra - Trollheimen landskapsvernområde - Sunndal og Oppdal kommuner

DS 14/2021 Trollheimen landskapsvernområde - mindre endringer i vilkår om transporttider til Trollheimshytta 2021

DS 15/2021 Svartåmoen naturreservat og Trollheimen landskapsvernområde - Motorferdsel til gjeterbu og seterhus i Folldalen - John Langli

DS 16/2021 Jan Petter Egseth - Dispensasjon for motorferdsel til hytte ved Raudfjellvatnet i Meldal - Trollheimen landskapsvernområde

DS 17/2021 Eyvind Nergård - Motorferdsel til hytte ved Kirkholtsetrene - Trollheimen landskapsvernområde, Rindal kommune

DS 18/2021 Nils Lehne - dispensasjon for transport av saltstein og tyngre utstyr til gjeterbu i Giklingdalen - Trollheimen og Innerdalen landskapsvernområder - Sunndal kommune

DS 19/2021 Trond Kirkholt - Utvidet tillatelse - Motorferdsel i forbindelse med byggearbeid på hytte - Trollheimen landskapsvernområde, Rindal kommune

DS 20/2021 Trollheimen landskapsvernområde - Dispensasjon motorferdsel for transport av saltstein og proviant til gjeterbu ved Lille Fauskåvatn - Surnadal kommune

DS 21/2021 Anders Holden - Motorferdsel i forbindelse med vedhogst / uttak av skog i Kvenndalen - Trollheimen landskapsvernområde, Surnadal kommune

DS 22/2021 Vindøldalen beitelag øst - Utkjøring av saltstein - Trollheimen landskapsvernområde, Surnadal kommune

DS 23/2021 Lars Gudmund Fiske - Motorferdsel til skogsdrift og vedlikehold av seterhus på Liagarden - Trollheimen

landskapsvernområde - Surnadal og Rindal kommuner

DS 24/2021 Transport av utstyr og personell i forbindelse med arbeid på brann- og elanlegg på Jøldalshytta - Trollheimen landskapsvernområde - Rennebu kommune

DS 25/2021 Trine Aalmo - Transport til Myrsetra i Svartådalen - Trollheimen landskapsvernområde - Rennebu og Rindal kommuner

DS 26/2021 Heidi Gladsøy - Transport av ved og materialer til hytte ved Langvatnet i Heldalen - Trollheimen landskapsvernområde - Rennebu kommune

DS 27/2021 Ola Guttorm Sæther - Motorferdsel til hytte i Vindøldalen - Trollheimen landskapsvernområde, Surnadal kommune

DS 28/2021 Ola Anders Dønheim - Motorferdsel til seter i Folldalen - Svartåmoen naturreservat og Trollheimen landskapsvernområde, Surnadal kommune

DS 29/2021 Ola G Haugen - Motorferdsel til Øyasetra - Trollheimen landskapsvernområde, Rennebu kommune

DS 30/2021 Magne Haltli - Transport av tyngre utstyr og framkjøring av ved - Helgetunsetra - Trollheimen landskapsvernområde - Rindal kommune

DS 31/2021 Svartåmoen naturreservat og Trollheimen landskapsvernområde - tilretteleggingstiltak på stier - Trondhjems Turistforening

DS 32/2021 Svartåmoen naturreservat og Trollheimen landskapsvernområde - gitt dispensasjon for motorferdsel i næring til Langlisetra / Alvstusetra - Hugo Pedersen

DS 33/2021 Trollheimen landskapsvernområde - gitt dispensasjon for motorferdsel med snøscooter til Husbysetra i Romådalen - Stig Husby

DS 34/2021 Trollheimen landskapsvernområde - gitt dispensasjon - motorisert ferdseil langs trase 6a Storli - Vassenden - Morten Dørum

DS 35/2021 Dispensasjon for motorferdsel i Trollheimen LVO, tillegg for snøscooter til arbeidet med bjelkestengsel i de 4 regulerte bekkene Vindøldalen.

DS 36/2021 Trollheimen landskapsvernområde - gitt dispensasjon for motorferdsel med snøscooter til Ramsøysetra i Romådalen - Ingebrigt Ramsøy

DS 37/2021 Trollheimen landskapsvernområde - gitt dispensasjon for motorferdsel med snøscooter til Øyasetra og Trollhytta i Romådalen - Anders Ansnes Karlsen

DS 38/2021 Dispensasjon til motorferdsel - tiltak mot fremmede trearter i verneområdene i Trollheimen 2021 - Steinar Løseth

DS 39/2021 Trollheimen landskapsvernområde - gitt dispensasjon til motorferdsel med snøscooter - Norgescup Randonee 200321 - 210321 - Kårvatn - Trollheimen Fjellsportklubb

DS 40/2021 Trollheimen landskapsvernområde - gitt dispensasjon for motorferdsel med snøscooter til hytte - Nerskogen 10/13 - Mette Maske

DS 41/2021 Trollheimen landskapsvernområde - varsel om pålegg - gjenoppretting mht ulovlig oppførte verandaer på gnr 43/42 i Surnadal kommune

DS 42/2021 Trollheimen landskapsvernområde - gitt dispensasjon for motorferdsel med snøscooter til utleiehytte ved Sandåtjønna - Ola Vindal

DS 43/2021 Trollheimen landskapsvernområde - gitt dispensasjon motorferdsel med snøscooter til fritidsboliger Sausetra og Jølfjellet - Orkland - Ola Nergård

DS 44/2021 Trollheimen landskapsvernområde - pålegg om gjenoppretting av ulovlig oppført lavvo og permanente tiltak på 16/8 16 17 33 35 i Surnadal kommune

DS 45/2021 Trollheimen landskapsvernområde - gitt dispensasjon - motorferdsel til øvre Vassendsætra i Gjevillvassdalen - Randi Røhjell Odland

DS 46/2021 Trollheimen landskapsvernområde - gitt dispensasjon snøscooter - frakt av ved bagasje og utstyr til hytte i Vindøldalen 17/28 - Lise Sande

DS 47/2021 Trollheimen landskapsvernområde - gitt tillatelse til oppføring av terrasse til skogsbu på gnr 16/4 i Surnadal kommune - Lars Løset

Saker til behandling

ST 5/2021 Driftsmidler og møtekalender Verneområdestyret for Trollheimen 2021

Arkivsaksnr: 2021/105-0

Saksbehandler: Hege Sæther Moen

Dato: 26.02.2021

Utvalg	Utvalgssak	Møtedato
Verneområdestyret for Trollheimen	5/2021	08.03.2021

Driftsmidler og møtekalender Verneområdestyret for Trollheimen 2021

Forvalters innstilling

Selv om tildelte midler til drift av verneområdestyret for Trollheimen for 2021 på 810.000 kr er lavere enn omsøkt legges det opp til samme antall møter som budsjettert. Dette med bakgrunn i at det erfaringsmessig vil være noe forfall. Det er derimot nødvendig med god kontroll med hvor mye som er brukt underveis for eventuelt å justere inn på antall møter gjennom året om det skulle bli nødvendig. Dette forutsetter at styremedlemmene leverer krav om møtegodtgjørelse og utgiftsdekning for reise senest 1 mnd. etter hvert møte.

Møteplan 2021

	VO - møte	AU - møte
Januar		8. og 22.
Februar	16. NP-konf.	
Mars	8.	
April		
Mai	3.	
Juni	29. - 30.	
Juli		
August		
September	14. - 15.	
Oktober		
November	11.	
Desember		

Oppsatte AU-møtedatoer er allerede gjennomførte digitale møter. Verneområdestyret gir rom for å avtale AU-møter og eventuelle befaringer underveis i året, når det viser seg nødvendig for å avgjøre saker som ikke må legges fram for styret, eller som grunnlag for innstilling til styret i saker der det vurderes tilstrekkelig at AU deltar på befaring.

Det bør gjennomføres et dialogmøte med faglig rådgivende utvalg og administrativt kontaktutvalg i løpet av året. Dette anbefales satt opp sammen med ett av høstmøtene, og om mulig arrangeres som en mer åpen konferanse der også andre med interesse for forvaltning av Trollheimen inviteres til å delta.

Saksopplysninger og vurderinger

Det ble søkt om 1.100.000 kr til drift av verneområdestyret for 2021. Se budsjett under som lå til grunn for søknad. I tillegg til driftsmidler ble det søkt om til sammen 600.000 kr til kartlegginger. Denne delen omtales i egen sak om midler til kartlegging og tiltak 2021.

Budsjett for Verneområdestyret for Trollheimen LVO 2021						
Det planlegges 3 dagsmøter og 2 todagers møter i verneområdestyret 2021.						
I tillegg møtegodtgjørelse for Nasjonalparkkonferansen 2021						
		Dagsmøte	Dagsmøter i februar, april og nov.			
	Antall deltag	Antall møter	forberedelse	Møtetid	Satser	
Leder	1	3	3	6	632	15 678
Medl. normal	9	3	2	6	478	103 248
Medl. selvst.	6	3	2	6	1315	159 228
		Todagersmøte	2 dagers møte i juni og sept.			
	Antall deltag	Antall møter	Forberedelse	Møtetid	Satser	
Leder	1	3	3	10	632	23 262
Medl. normal	9	3	2	10	478	154 872
Medl. selvst.	6	3	2	10	1315	253 908
Det planlegges inntil 3 møter / befaringer i Arbeidsutvalget						
		AU-møter				
	Antall deltag	Antall møter	Forberedelse	Møtetid	Satser	
Leder	1	3	2	3	632	8 556
medlemmer	2	3	1	3	478	11 472
Medl. selvst.	2	3	1	3	1315	26 538
						756 762 *1,141 = 863 465
Dagsmøter VO -kost og los pr møte:		20 000				60 000
Todagersmøte VO- kost og pr møte:		50 000	nasjonalparkkonferansen er ikke tatt med			100 000
Dagsmøter AU - kost og los pr møte:		2 000				6 000
Reise VO-styremøter pr reise:		700				67 200
Reise AU-møter pr reise:		700				10 500
Reise Faglig rådgivende utvalg - møter		20 000				20 000
					SUM VO / AU / FRU:	1 127 165
Sum styre:	1 127 165					
Kartlegging	600 000					
Avrunding:	-27 165					
S U M 2020:	1 700 000					

Selv om tildelte midler til drift av verneområdestyret for Trollheimen for 2021 på 810.000 kr er lavere enn omsøkt legges det opp til samme antall møter som budsjettet. Dette med bakgrunn i at det erfaringsmessig vil være noe forfall, eller at enkelte oppsatte møter utgår. Usikkerheten omkring koronarestriksjoner vil nok også føre til at enkelte møter blir digitale, og dermed med lavere kostnad enn budsjettet.

For å kunne planlegge for flere møter enn tildeling og budsjett tilsier vi har midler til, er det nødvendig med god kontroll med hvor mye som er brukt underveis for eventuelt å justere inn på antall møter gjennom året om det skulle bli nødvendig. Dette forutsetter at styremedlemmene leverer krav om møtegodtgjørelse og utgiftsdekning for reise senest en mnd. etter hvert møte. Det anbefales en rutine der styremedlemmene avslutter møtene med å føre timer og reiseutgifter. Det vil da også være lettere å få hjelp av forvalterne.

Forslag til møtedatoer er satt opp etter gjennomgang av kommunenes møtekalendere for kommunestyre- og formannskapsmøter, samt fylkeskommunenes fylkestings- og fylkesutvalgsmøter. Følgende forslag til møteplan anbefales fulgt for 2021.

Møteplan 2021

	VO - møte	AU - møte
Januar		8. og 22.
Februar	16. NP-konf.	
Mars	8.	
April		
Mai	3.	
Juni	29. - 30.	
Juli		
August		
September	14. - 15.	
Oktober		
November	11.	
Desember		

Oppsatte AU-møtedatoer er allerede gjennomførte digitale møter. Det anbefales at Verneområdestyret gir rom for å avtale AU-møter og eventuelle befaringer underveis i året, når det viser seg nødvendig for å avgjøre saker som ikke må legges fram for styret, eller som grunnlag for innstilling til styret i saker der det vurderes tilstrekkelig at AU deltar på befaring.

Det bør også gjennomføres et dialogmøte med faglig rådgivende utvalg og administrativt kontaktutvalg i løpet av året. Dette anbefales satt opp sammen med ett av høstmøtene, og om mulig arrangeres som en mer åpen konferanse der også andre med interesse for forvaltning av Trollheimen inviteres til å delta. Hvorvidt det er mulig å arrangere noe slikt vil være avhengig av koronasmitte situasjonen og nasjonale føringer for arrangement med hensyn til dette.

Arkivsaksnr: 2021/105-0

Saksbehandler: Hege Sæther Moen

Dato: 26.02.2021

Utvalg	Utvalgssak	Møtedato
Verneområdestyret for Trollheimen	6/2021	08.03.2021

Midler til kartlegginger og tiltak i Trollheimen 2021

Vedlegg:

- 1 Midler til Drift og kartlegginger i Trollheimen 2021
- 2 Midler til tiltak i Trollheimen 2021
- 3 ESS - søknad om midler til tiltak i Trollheimen 2021
- 4 Strategi for bruk av midler til tiltak 2020-2025

Forvalters innstilling

Kartlegginger

Det vil gjennom inngåelse av avtale om kjøp av denne tjenesten være behov for at forvalterne gjør noen prioriteringer med hensyn på hvordan det skal skaffe mest mulig, nødvendig og riktig kunnskap for å vurdere hvor og hvordan forvaltningsmyndighetens innsats for skjøtsel av kulturlandskapet skal prioriteres framover. Verneområdestyret delegerer til forvalterne å gjøre avtale om kartlegging, slik at det skaffes et så godt grunnlag som mulig for framtidige prioriteringer av innsats på viktige skjøtelsavhengige areal.

Tiltak

Tildelingen på 1.900.000 kr prioriteres fordelt slik tabell under viser. Enkelte omdisponeringer er gjort i forhold til innmeldt prioritering av hensyn til sannsynlig gjennomføringsevne. Utover dette er det som vurderes å være faglig riktig bruk av midler i tråd med føringer i *Strategi for bruk av tiltaksmidler i verneområder 2020 -2025* fulgt.

Tiltak nr.	Tiltaks navn	Omsøkt beløp	Tildelt beløp
1	Sti Svartådalen - Geithetta	500.000	0
2	Sti Gravbekken Gjevilvasshytta - Trollheimshytta	1.000.000	1.000.000
3	Skjøtsel Vollasetra og Langbakksetra	30.000	30.000

4	Skjøtsel Jelsetra	20.000	20.000
5	Skjøtsel Svartdalssetra	20.000	20.000
6	Skjøtsel Renndølsetra	20.000	20.000
7	Info om vern Innerdalen	20.000	20.000
8	Skjøtsel Naustådalesetra	10.000	10.000
9	Skjøtsel Liabøsetra	10.000	10.000
10	Skjøtsel Innerdalshytta	30.000	30.000
11	Fjerne etablerte bålplasser Svartåmoen	30.000	30.000
12	Uttak av fremmede treslag Innerdalen	50.000	50.000
13	Uttak av fremmede treslag Trollheimen	200.000	100.000
14	Innfallsporter	500.000	210.000
15	Informasjonsarbeid Gjevilvasshytta	50.000	0
16	Utbedring sti Svartåmoen	100.000	120.000
17	Produksjon av skilt / info. materiell	50.000	0
18	Nofence klaver	200.000	0
19	Kartlegging av fugl Minilldalsmyrene	20.000	0
20	Bru gravbekken	520.000	230.000
		3.380.010	1.900.000

Dersom forvalterne ved gjennomføring av tiltakene finner det vanskelig å gjennomføre prioriterte tiltak som planlagt, kan tildelte midler omdisponeres der de best kan nyttes etter avklaring med leder / AU.

Saksopplysninger og vurderinger

Kartlegging:

Verneområdestyret har oppdatert og godkjent forvaltningsplan (2015) og besøksplan (2019) for verneområdene i Trollheimen, og slik sett nødvendig styringsverktøy på plass for forvaltningen av verneområdene våre. Både forvaltningsplan og besøksplan viser at vi har behov for mer kartlegging for å bedre kunnskapsgrunnlaget vårt. For 2020 meldte forvalterne meldt inn 2 områder i hvert fylke til Fylkesmennene for NIN – kartlegging, ett av områdene ble tatt med (Minilldalsmyrene). Det er også for 2021 meldt inn behov for kartlegging av områder med mangelfullt kunnskapsgrunnlag. Får vi gjennomført noe vil dette gi oss en generell oppdatering av kunnskap i noen delområder.

I tillegg til NIN kartleggingen har det noen år vært behov for re- / nykartlegging av kulturlandskap som grunnlag for fornyelse av skjøtelsavtaler og eventuelt vurdere behovet for å øke / endre innsatsen på dette området framover. Det er blant annet ønske fra grunneiere i Romådalen om å gå i gang med skjøtelsarbeid der. Det ble på bakgrunn av dette søkt om 500.000 kr til kartleggingsarbeid knyttet til områder med antatt behov for skjøtsel.

Videre har vi erfart at vi har for dårlig kunnskapsstatus i områder med tilrettelegging i form av skiløyper, og vi kjenner ikke godt nok effekten av løypekjøring på vegetasjonen. Det ble derfor søkt om 100.000 til slik kartlegging.

Ved tildelingen av midler til kartlegging ble det avslått midler til å kartlegge effekt av skiløypekjøring, mens det ble tildelt 200.000 kr til skjøtelskartlegging i Trollheimen.

I 2020 ble det benyttet av verneområdestyrets midler til tilsvarende kartlegging av Langlisetra (Alvstusetra) for å kunne inkludere denne i den samlede vurderingen av områder forvaltningsmyndigheten skal prioritere skjøtselsinnsats på.

Sum for søknad om kartleggingsmidler var basert på erfaringstall fra andre områder som har utført kartlegging av kulturlandskap og utarbeidelse av skjøtselsplaner. For Trollheimen ble det i perioden 2010 – 2012 gjort kartlegginger av kulturlandskap i Trollheimen. For en del av disse områdene ble inngått skjøtselsavtaler som har løpt fram til nå. Det er behov for å vurdere om skjøtselen gir ønsket effekt, og om vi bruker pengene riktig. Derfor er det ønskelig å kartlegge eksisterende områder som skjøttes, samt vurdere om også andre områder bør undersøkes, og basert på faglig råd fra kartleggerne lage nye skjøtselsplaner og inngå nye skjøtselsavtaler for de områdene vi bør prioritere framover.

Det vil gjennom inngåelse av avtale om kjøp av denne tjenesten være behov for at forvalterne gjør noen prioriteringer med hensyn på hvordan vi skal skaffe mest mulig, nødvendig og riktig kunnskap for å vurdere hvor og hvordan forvaltningsmyndighetens innsats for skjøtsel av kulturlandskapet skal prioriteres framover. Det anbefales at forvalterne får en frihet til å gjøre avtale om kartlegging i tråd med vurderingene over.

Tiltak:

Verneområdestyret søker og bruker årlig midler til ulike tiltak for å nå sine forvaltningsmål for verneområdene i Trollheimen. Det er gitt føringer fra Miljødirektoratet på hva midlene skal brukes til, og til hva som bør prioriteres høyt. Tildelingen har nok også tatt hensyn til dette, slik at vi så langt mulig bør følge omsøkt prioritering.

Hovedmålet med tiltaksmidlene er å styrke verneverdiene og verneformålet, og sørge for at trusler mot verneverdiene reduseres. Deretter er det mulig å bruke midler til informasjonsarbeid og for tilretteleggingstiltak som del av arbeidet med god besøksforvaltning av verneområdene våre.

Tiltakene er som vedlegg 2 og 3 viser innmeldt og beskrevet i nummerert rekkefølge. Ved store endringer i rekkefølge som igjen fører til at vi ikke får gjennomført prosjekt som har høy prioritering i føringene for bruk av tiltaksmidler (vedlegg 4), kan det være nødvendig med en avklaring med Miljødirektoratet. Dette gjøres av forvalter før VO møte den 08.03.2021 og underveis når / om behov for det oppstår.

Dersom kostnadene ved gjennomføring av planlagte tiltak viser seg å bli vesentlig høyere eller lavere enn omsøkt (+/- 50.000) skal også dette avklares med Miljødirektoratet. Det er mulig å søke om tildeling av med ved to tidspunkt gjennom året (supplerende tildeling) og styret skal ved utløp av august, eller fortløpende gi beskjed dersom tiltak ikke er mulig å gjennomføre som planlagt slikk at midlene kan omdisponeres av dem, eller av lokal forvaltningsmyndighet dersom miljødirektoratet gir klarsignal for dette.

Innmeldingen om midler til tiltak for verneområdene verneområdestyret for Trollheimen forvalter tok utgangspunkt i føringer fra VO møtet den 09.11.2020 og strategi for bruk av tiltaksmidler. Endelig innmelding ble vedtatt av AU i møte den 08.01.2021.

Samlet innmelding på tiltaksmidler var på 3.380.010 kr. Tildelingen var på 1.900.000 kr. Utfra tildelingens størrelse, føringer for prioritering av tiltaksmidler og forvalters kapasitet og kunnskap / evne til gjennomføring foreslås følgende prioritering.

Tiltak 1 og 2 er skjøtsel / restaurering av to stier som er utsatt for stor slitasje og har behov for tiltak for å ivareta sårbar natur. Arbeidet er under planlegging og det er behov for tett samarbeid med både kulturminnemyndighet og SNO. Det er satt opp til sammen 1.500.000 til gjennomføring i 2021, men det ventes å måtte bruke en del midler også i 2022. Kostnaden er et anslag basert på opplysninger fra tilsvarende prosjekt i andre områder. Her vurderes det riktig å sette innsatsen inn på stien ved Gravbekken først. Denne er planlagt oppstartet med et kurs i samarbeid med SNO, der lokale aktører som senere kan tilby tjenester på slike oppdrag prioriteres tatt med. Parallelt med arbeidet på Gravbekken bør det prosjekteres tiltak på stien mot Geithetta sammen med kulturminnemyndigheten. Det vil her være naturlig at enkelte deler av prosjektet finansieres av Riksantikvaren / kulturminnemyndigheten. Videre at prosjektet også tar med seg en formidlingsdel, da stien her også etter restaurering vil passere svært nær fangstanleggene. **Det anbefales å utsette tiltak 1 og ta det med videre i 2022. Tiltak 2 gjennomføres med omsøkt sum på 1.000.000 kr.**

Tiltak 3-10 ulike flerårige avtaler på skjøtselstiltak på til sammen 160.000. Skjøtelsavtalene skulle etter planen gjennomgås og eventuelt fornyes i løpet av 2020, men på grunn av manglende kartlegging som grunnlag for å evaluere pågående skjøtsel og inngå nye skjøtelsavtaler foreslås det å videreføre skjøtsel som tidligere før en eventuell utvidelse eller omfordeling skjer ved bestilling av tiltaksmidler for 2022.

Tiltak 3 – 10 gjennomføres med omsøkt sum på til sammen 160.000 kr.

Tiltak 11 er fjerning av bålplasser og oppsett av informasjon om bålforbud i Svartåmoen – ble ikke gjennomført som planlagt i 2020 og derfor videreført til 2021. tiltaket planlegges utført som tjeneste kjøp på 30.000. Fjerning av bålplasser vurderes både å være et skjøtselstiltak på naturverdiene i området og et tiltak som vil fjerne en mulig trussel mot verneformålet.

Tiltak 11 gjennomføres med omsøkt sum på 30.000 kr.

Tiltak 12 og 13 er uttak av fremmede treslag – etterarbeid i Innerdalen etter uttak av granfelt i 2019, samt stimulering til uttak av fremmede treslag ved setre og i seterdalene flere steder i Trollheimen. Arbeidet er igangsatt, og ventes å måtte gå over flere år. Samlet sum satt opp for 2021 er på 250.000.

Tiltak 12 og 13 anbefales gjennomført med en ramme på til sammen 150.000 kr, som ev kan økes om det vurderes mulig å gjennomføre en større del i løpet av sesongen, og det er midler tilgjengelig fra andre tiltak.

Tiltak 14 er til gjennomføring av tiltak på innfallsporter i tråd med Besøksplanen. Surnadal og Rindal er ferdige, de øvrige i planlegging. Det er bestilt en del skilt med restmidler for 2020. Innfallsporter med tilrettelegging utenfor verneområdene må være samfinansiert for å kunne brukes tiltaksmidler på. Det er innspill på 500.000 for 2021.

Tiltak 14 gjennomføres innenfor en ramme på 210.000 kr i 2021, som kan økes senere i sesongen om det er midler tilgjengelig fra andre tiltak.

På tiltak 16 er det satt opp en sum på 100.000 til nødvendige tiltak på stier som gjennom året finnes å være nødvendig å utføre i tråd med besøksplanen.

Tiltak 16 gjennomføres med en tildeling på 120.000 kr.

Tiltak 15 og 17 er informasjonstiltak det kunne være ønskelig å gjennomføre. Til sammen 100.000 for 2021.

Tiltak 15 og 17 prioriteres ikke for 2021.

Tiltak 18 er en sum for innkjøp av nofence-klaver til områder dette kan bidra til bedre styring av beiting eller økt beiting med storfe eller geit. Innspill om en samlet sum på 200.000 som kan fordeles over området.

Tiltak 18 prioriteres ikke for 2021.

Tiltak 19 er midler til oppfølgende registreringer av fugl på Minilldalsmyrene naturreservat på 20.000 kr. Dette tiltaket ble av miljødirektoratet sagt falt utenfor postformål for tiltaksmidler, og ble ikke prioritert ved vurdering på riktig budsjettpost. Det må derfor utgå.

Tiltak 19 utgår.

Tiltak 20 midler til delfinansiering av bru over Gravbekken som TT har fått dispensasjon fra verneforskriften for å oppføre. Vernemyndighetens andel er satt til 520.000 kr. Her er nye tall fra Trondhjems Turistforening at behovet fra verneområdestyret for samfinansiering er

Tiltak 20 gjennomføres med en tildeling på 230.000 kr.

Samlet tildeling på 1.900.000 kr er fordelt. Dersom forvalterne ved gjennomføring av tiltakene finner det vanskelig å gjennomføre prioriterte tiltak som planlagt, kan tildelte midler omdisponeres der de best kan nyttes etter avklaring med leder / AU.

Behovsinnmelding fylkesmannen - 2021

Navn	Status	Innvilget beløp
Verneområdestyret for Trollheimen	Innvilget	810 000
Kartlegging av naturtyper med behov for skjøtsel	Delvis innvilget	200 000
Kartlegging av skiløyper	Avslag	
		1 010 000

Midler til tiltak i verneområder (kap 1420 post 31) - 2021

Pri.	Navn	Status	Innvilget beløp	Øk. ansvar
1	Sti Svartådalen - Geithetta			Forvaltningsr
2	Sti Gjevilvasshytta - Trollheimshytta			Forvaltningsr
3	Vollasetra og Langbakksetra			Forvaltningsr
4	Jelsetra			Forvaltningsr
5	Svartdalssetra			Forvaltningsr
6	Renndølsetra			Forvaltningsr
7	Informasjon om bakgrunnen for vern av Innerdalen			Forvaltningsr
8	Naustådalsetra og Gammelseterdalen			Forvaltningsr
9	Liabøsetra			Forvaltningsr
10	Innerdalshytta - geiter med nofence			Forvaltningsr
11	Fjerne etablerte bålplasser			Forvaltningsr
12	Uttak av gran			Forvaltningsr
Antall: 22			1 900 000	

Midler til tiltak i verneområder (kap 1420 post 31) - 2021

Pri.	Navn	Status	Innvilget beløp	Øk. ansvar
13	Uttak av fremmede treslag			Forvaltningsr
14	Etablering / utbedring av innfallspor			Forvaltningsr
15	Informasjon / Veiledning ved Gjevilvasshytta			Forvaltningsr
16	Utbedring av sti med tråkkskadet vegetasjon			Forvaltningsr
17	produksjon av skilt / informasjonsmateriell			Forvaltningsr
18	Nofence klaver			Forvaltningsr
19	Kartlegging av fugl	Utenfor postformål		Forvaltningsr
20	Bru Gravbekken			Forvaltningsr
21	Ferdsestellere			Forvaltningsr
22	Samlet pott	OK	1 900 000	Forvaltningsr
Antall: 22			1 900 000	

MIDLER TIL TILTAK I VERNEOMRÅDER (KAP 1420 POST 31) - 2021

Organisasjonsnummer: 974764350
Foretaksnavn STATSFORVALTEREN I TRØNDELAG

Adresse: Strandvegen 38, 7713 STEINKJER
E-postadresse: hesmo@statsforvalteren.no

Kontaktperson

Navn: Hege Sæther Moen
Telefonnummer: 73199387
E-postadresse: hesmo@statsforvalteren.no

Utfyller

Navn: Hege Sæther Moen

Mottaker: Miljødirektoratet

SØKNAD

REFERANSEN.: 21S4854D

Tiltak

Søkes det på vegne av statsforvalter eller verneområdeforvalter? Verneområdeforvalter

Oversikt over alle tiltak						
Pri.	Navn på tiltaket	Tiltakskategori	Tiltakstype	Verneområde	Øk. ansvarlig	Beløp
1	Sti Svartådalen - Geithetta	Restaurering	Skjøtsel i tilknytning kulturminner	Trollheimen landskapsvernområde (VV00000745)	Forvaltningsm.	500 000
2	Sti Gjevilvasshytta - Trollheimshytta	Restaurering	Annet (utdypes i merknadsfeltet)	Trollheimen landskapsvernområde (VV00000745)	Forvaltningsm.	1 000 000
3	Vollasetra og Langbakksetra	Slått	Engslått	Trollheimen landskapsvernområde (VV00000745)	Forvaltningsm.	30 000
4	Jelsetra	Beiting og lyngbrenning	Beiting- og/eller gjerding for bufe	Trollheimen landskapsvernområde (VV00000745)	Forvaltningsm.	20 000
5	Svartdalssetra	Beiting og lyngbrenning	Beiting- og/eller gjerding for bufe	Trollheimen landskapsvernområde (VV00000745)	Forvaltningsm.	20 000
6	Renndølsetra	Beiting og lyngbrenning	Beiting- og/eller gjerding for bufe	Innerdalen landskapsvernområde (VV00000710)	Forvaltningsm.	20 000
7	Informasjon om bakgrunnen for vern av Innerdalen	Tilrettelegging og informasjon	Annet (utdypes i beskrivelsesfeltet)	Innerdalen landskapsvernområde (VV00000710)	Forvaltningsm.	20 000

8	Naustådalsetra og Gammelseterdalen	Beiting og lyngbrenning	Beiting- og/eller gjerding for bufe	Trollheimen landskapsvernområde (VV00000745)	Forvaltningsm.	10 000
9	Liabøsetra	Beiting og lyngbrenning	Beiting- og/eller gjerding for bufe	Trollheimen landskapsvernområde (VV00000745)	Forvaltningsm.	10 000
10	Innerdalshytta - geiter med nofence	Beiting og lyngbrenning	Beiting- og/eller gjerding for bufe	Innerdalen landskapsvernområde (VV00000710)	Forvaltningsm.	30 000
11	Fjerne etablerte bålplasser	Annet	Annet (utdypes i beskrivelsesfeltet)	Svartåmoen naturreservat (VV00001883)	Forvaltningsm.	30 000
12	Uttak av gran	Uttak av fremmede arter	Uttak av norsk gran	Innerdalen landskapsvernområde (VV00000710)	Forvaltningsm.	50 000
13	Uttak av fremmede treslag	Uttak av fremmede arter	Uttak av bergfuru	Trollheimen landskapsvernområde (VV00000745)	Forvaltningsm.	200 000
14	Etablering / utbedring av innfallsporter	Tilrettelegging og informasjon	Oppføring av innfallsport/P-plass	Trollheimen landskapsvernområde (VV00000745)	Forvaltningsm.	500 000
15	Informasjon / Veiledning ved Gjevilvasshytta	Tilrettelegging og informasjon	Annet (utdypes i beskrivelsesfeltet)	Trollheimen landskapsvernområde (VV00000745)	Forvaltningsm.	50 000
16	Utbedring av sti med tråkkskadet vegetasjon	Tilrettelegging og informasjon	Opparbeide sti/kanalisering	Svartåmoen naturreservat (VV00001883)	Forvaltningsm.	100 000
17	produksjon av skilt / informasjonsmaterieill	Tilrettelegging og informasjon	Oppføring av skilt og/eller infotavle	Trollheimen landskapsvernområde (VV00000745)	Forvaltningsm.	50 000
18	Nofence klaver	Beiting og lyngbrenning	Beiting- og/eller gjerding for bufe	Trollheimen landskapsvernområde (VV00000745)	Forvaltningsm.	200 000
19	Kartlegging av fugl	Kartlegging	Kartlegging av flora/fauna	Minilldalsmyrene naturreservat (VV00001463)	Forvaltningsm.	20 000
20	Bru Gravbekken	Tilrettelegging og informasjon	Annet (utdypes i beskrivelsesfeltet)	Trollheimen landskapsvernområde (VV00000745)	Forvaltningsm.	520 000
21	Ferdsestellere	Annet	Annet (utdypes i beskrivelsesfeltet)	Trollheimen landskapsvernområde (VV00000745)	Forvaltningsm.	10
22	Samlet pott	Pott for gjennomføring av prioriterte tiltak			Forvaltningsm.	0

Sti Svartådalen - Geithetta

Prioritet: 1

Tiltakskategori: Restaurering

Tiltakstype: Skjøtsel i tilknytning kulturminner

Fylke: Trøndelag

Kommune: Rindal

Verneområde: Trollheimen landskapsvernområde (VV00000745)

Navn på tiltaket: Sti Svartådalen - Geithetta

Beskrivelse av tiltaket:

På deler av stien mellom Jøldalshytta og Trollheimshytta (over Geithetta), som er del av den mest brukte hytte til hytte turen i Trollheimen, er det behov for å restaurere en stistrekning der vegetasjon og kulturminne delvis er ødelagt og står i fare for ytterligere ødeleggelser både av ferdsel og av klima / erosjon fra vann framover. Tiltaket vil skje i samarbeid mellom forvaltningsmyndighet (verneområdestyret for Trollheimen, Kulturminnemyndighet og Trondhjems Turistforening.

Restaureringa vil være sammensatt og bestå av restaurering av kulturminne (fangstanlegg), kontroll av vann (lede vann bort fra sti og åpne erosjonsutsatte områder, omlegging av sti og restaurering av sti med bruk av både steinsatte strekninger og strekninger med oppgrusing, samt revegetering.

Tiltaket påbegynnes i 2021 (prosjektering og planlegging er startet), men ventes å måtte skje over 2 -3 år. Tiltaket ventes samfinansiert med midler til restaurering og formidling av kulturminner fra Riksantikvaren.

Økonomisk ansvarlig: Forvaltningsmyndighet

Andre tilskuddsordninger: Andre tilskuddsordninger: Midler fra Kulturminnemyndighet - ikke omsøkt ennå

Beløp det søkes om: Kr 500 000

Videreføring av pågående prosjekt? Ja

Har tiltaket forankring i skjøtelses- eller forvaltningsplan? Ja

Er tiltaket flerårig? Ja

Har dere en besøksstrategi for verneområdet (i produksjon eller ferdig)?

Sti Gjevilvasshytta - Trollheimshytta

Prioritet: 2

Tiltakskategori: Restaurering

Tiltakstype: Annet (utdypes i merknadsfeltet)

Fylke: Trøndelag

Kommune: Oppdal

Verneområde: Trollheimen landskapsvernområde (VV00000745)

Navn på tiltaket: Sti Gjevilvasshytta - Trollheimshytta

Beskrivelse av tiltaket:

Stien fra Gjevilvassdalen langs Gravbekken i retning mot Trollheimshytta har stor ferdsel, og vann som følges stien og fører til utvasking. Det er behov for å ta kontroll med vannet og lede det vekk fra stien, videre legge om stien deler av strekningen og gruse opp stien langs deler av strekningen der den nå er en vassrenne som følge av utvasking. Langs hele dagens sti er det behov for å revegetere deler av stien som framover ikke skal brukes.

Stien er befart sammen med SNO i 2018 og 2020, og skulle i 2020 være objekt for samling og kurs i stirestaurering i regi av vernemyndighet og SNO`s gruppe som arbeider med stiprosjekt i tillegg til lokal SNO i Trøndelag og aktuelle firma som kan tenkes å ta på slike oppdrag etter kurs. Dette kurset er avtalt å gjennomføres i juni 2021, og det er planlagt å legge ut et anbud på første del av restaureringen etter endt kurs. Fin prosjektering av hva som skal gjøres på ulike deler av stien vil lages i forkant av kurset med SNO.

Det ventes at hovedarbeid med å ta kontroll av vann og omlegging av sti vil skje i 2021, mens deler av grusing og revegetering vil måtte skje i 2022.

Økonomisk ansvarlig: Forvaltningsmyndighet
Andre tilskuddsordninger:
Beløp det søkes om: Kr 1 000 000
Videreføring av pågående prosjekt? Ja
Har tiltaket forankring i skjøttelses- eller forvaltningsplan? Ja
Er tiltaket flerårig? Ja
Har dere en besøksstrategi for verneområdet (i produksjon eller ferdig)?

Vollasetra og Langbakksetra

Prioritet: 3
Tiltakskategori: Slått
Tiltakstype: Engslått
Fylke: Møre og Romsdal
Kommune: Sunndal
Verneområde: Trollheimen landskapsvernområde (VV00000745)
Navn på tiltaket: Vollasetra og Langbakksetra
Beskrivelse av tiltaket:
Skjøttel i henhold til flerårig skjøttelsavtale på to seterstøler. Arbeidet utføres av grunneier.

Økonomisk ansvarlig: Forvaltningsmyndighet
Andre tilskuddsordninger:
Beløp det søkes om: Kr 30 000
Videreføring av pågående prosjekt? Ja
Har tiltaket forankring i skjøttelses- eller forvaltningsplan? Ja
Er tiltaket flerårig? Ja
Har dere en besøksstrategi for verneområdet (i produksjon eller ferdig)?

Jelsetra

Prioritet: 4
Tiltakskategori: Beiting og lyngbrenning
Tiltakstype: Beiting- og/eller gjerding for bufe
Fylke: Trøndelag
Kommune: Rennebu
Verneområde: Trollheimen landskapsvernområde (VV00000745)
Navn på tiltaket: Jelsetra
Beskrivelse av tiltaket:
Skjøttelsarbeid i henhold til skjøttelsplan. Arbeidet skjer av grunneier og setersamdrivere.
Noe slått av areal som er anbefalt slått, ellers rydding av kratt og styrt / tilpasset beiting med storfe og geit.
Noe bruk av nofence og noe bruk av flyttbare gjerder ved beitingen.

Økonomisk ansvarlig: Forvaltningsmyndighet
Andre tilskuddsordninger:
Beløp det søkes om: Kr 20 000
Videreføring av pågående prosjekt? Ja
Har tiltaket forankring i skjøttelses- eller forvaltningsplan? Ja
Er tiltaket flerårig? Ja
Har dere en besøksstrategi for verneområdet (i produksjon eller ferdig)?

Svartdalssetra

Prioritet: 5
Tiltakskategori: Beiting og lyngbrenning
Tiltakstype: Beiting- og/eller gjerding for bufe

Fylke: Trøndelag

Kommune: Rennebu

Verneområde: Trollheimen landskapsvernområde (VV00000745)

Navn på tiltaket: Svartdalssetra

Beskrivelse av tiltaket:

Skjøtsel i henhold til skjøtelsesplan. arbeid utført av grunneier og familien.

Noe slått av mindre areal, eller rydding av kratt og noe skog i beiteområde nyttet av storfe og hest.

Styrt / tilpasset beiting ved bruk av nofence i kombinasjon med fysiske gjerder omkring seterstølen / innmarksbeitet.

Økonomisk ansvarlig: Forvaltningsmyndighet

Andre tilskuddsordninger:

Beløp det søkes om: Kr 20 000

Videreføring av pågående prosjekt? Ja

Har tiltaket forankring i skjøtelses- eller forvaltningsplan? Ja

Er tiltaket flerårig? Ja

Har dere en besøksstrategi for verneområdet (i produksjon eller ferdig)?

Renndølsetra

Prioritet: 6

Tiltakskategori: Beiting og lyngbrenning

Tiltakstype: Beiting- og/eller gjerding for bufe

Fylke: Møre og Romsdal

Kommune: Sunndal

Verneområde: Innerdalen landskapsvernområde (VV00000710)

Navn på tiltaket: Renndølsetra

Beskrivelse av tiltaket:

Skjøtsel i henhold til skjøtelsesplan. Arbeid utført av grunneier med familie og ansatte på setra.

Slått av et mindre areal på seterstølen som er inngjerdet, ellers styrt beiting med storfe og sau.

Økonomisk ansvarlig: Forvaltningsmyndighet

Andre tilskuddsordninger:

Beløp det søkes om: Kr 20 000

Videreføring av pågående prosjekt? Ja

Har tiltaket forankring i skjøtelses- eller forvaltningsplan? Ja

Er tiltaket flerårig? Ja

Har dere en besøksstrategi for verneområdet (i produksjon eller ferdig)?

Informasjon om bakgrunnen for vern av Innerdalen

Prioritet: 7

Tiltakskategori: Tilrettelegging og informasjon

Tiltakstype: Annet (utdypes i beskrivelsesfeltet)

Fylke: Møre og Romsdal

Kommune: Sunndal

Verneområde: Innerdalen landskapsvernområde (VV00000710)

Navn på tiltaket: Informasjon om bakgrunnen for vern av Innerdalen

Beskrivelse av tiltaket:

Grunneier / setereier informerer gjester og besøkende om historien som lå til grunn for grunneiers initiativ til vern av Innerdalen på 1960 tallet, for å redde dalen mot vasskraftutbygging, og sikre den til framtidig seterbruk og rekreasjonsområde for friluftsliv. Setra driver med mange ansatte og et stort antall besøkende, som gjennom informasjon fra seter / grunneier får et innblikk i verneverdier og viktigheten vernet har hatt for at vi i dag skal kunne oppleve Innerdalen.

Økonomisk ansvarlig: Forvaltningsmyndighet
Andre tilskuddsordninger:
Beløp det søkes om: Kr 20 000
Videreføring av pågående prosjekt? Ja
Har tiltaket forankring i skjøttelses- eller forvaltningsplan? Ja
Er tiltaket flerårig? Ja
Har dere en besøksstrategi for verneområdet (i produksjon eller ferdig)? Ja

Naustådalsetra og Gammelseterdalen

Prioritet: 8
Tiltakskategori: Beiting og lyngbrenning
Tiltakstype: Beiting- og/eller gjerding for bufe
Fylke: Møre og Romsdal
Kommune: Surnadal
Verneområde: Trollheimen landskapsvernområde (VV00000745)
Navn på tiltaket: Naustådalsetra og Gammelseterdalen
Beskrivelse av tiltaket:
Beiting med storfe i områder i tråd med skjøttelsavtale. Et mindre område slås. Utføres av grunneier.

Økonomisk ansvarlig: Forvaltningsmyndighet
Andre tilskuddsordninger:
Beløp det søkes om: Kr 10 000
Videreføring av pågående prosjekt? Ja
Har tiltaket forankring i skjøttelses- eller forvaltningsplan? Ja
Er tiltaket flerårig? Ja
Har dere en besøksstrategi for verneområdet (i produksjon eller ferdig)?

Liabøsetra

Prioritet: 9
Tiltakskategori: Beiting og lyngbrenning
Tiltakstype: Beiting- og/eller gjerding for bufe
Fylke: Trøndelag
Kommune: Oppdal
Verneområde: Trollheimen landskapsvernområde (VV00000745)
Navn på tiltaket: Liabøsetra
Beskrivelse av tiltaket:
Skjøttel i henhold til skjøttelsplan. Grunneier rydder kratt og trær på seterstøl og i området omkring med åpen beiteskog, og holder beitedyr i området for å skjøtte vegetasjonen.

Økonomisk ansvarlig: Forvaltningsmyndighet
Andre tilskuddsordninger:
Beløp det søkes om: Kr 10 000
Videreføring av pågående prosjekt? Ja
Har tiltaket forankring i skjøttelses- eller forvaltningsplan? Ja
Er tiltaket flerårig? Ja
Har dere en besøksstrategi for verneområdet (i produksjon eller ferdig)?

Innerdalshytta - geiter med nofence

Prioritet: 10
Tiltakskategori: Beiting og lyngbrenning
Tiltakstype: Beiting- og/eller gjerding for bufe
Fylke: Møre og Romsdal

Kommune: Sunndal

Verneområde: Innerdalen landskapsvernområde (VV00000710)

Navn på tiltaket: Innerdalshytta - geiter med nofence

Beskrivelse av tiltaket:

Det er leid inn geiter for å rydde og holde vegetasjon omkring den historiske Innerdalshytta åpen. Avtale med geitebonde for ett år om gangen, med årlig avtale om forlengelse. God effekt som ønskes dokumentert gjennom kartlegging (midler til kartlegging lagt inn som en egen bestilling i ESS).

Økonomisk ansvarlig: Forvaltningsmyndighet

Andre tilskuddsordninger:

Beløp det søkes om: Kr 30 000

Videreføring av pågående prosjekt? Ja

Har tiltaket forankring i skjøttelses- eller forvaltningsplan? Ja

Er tiltaket flerårig? Ja

Har dere en besøksstrategi for verneområdet (i produksjon eller ferdig)?

Fjerne etablerte bålplasser

Prioritet: 11

Tiltakskategori: Annet

Tiltakstype: Annet (utdypes i beskrivelsesfeltet)

Fylke: Møre og Romsdal

Kommune: Sunndal

Verneområde: Svartåmoen naturreservat (VV00001883)

Navn på tiltaket: Fjerne etablerte bålplasser

Beskrivelse av tiltaket:

I et område nær Trollheimshytta som nyttes som teltområde er det behov for å fjerne flere etablerte bålplasser. Området er vernet som naturreservat, og det er bålforbud. Det er ønskelig å inngå avtale om at grunneier og / eller Trondhjems Turistforening gjennomfører tiltaket.

Økonomisk ansvarlig: Forvaltningsmyndighet

Andre tilskuddsordninger:

Beløp det søkes om: Kr 30 000

Videreføring av pågående prosjekt? Nei

Har tiltaket forankring i skjøttelses- eller forvaltningsplan? Ja

Er tiltaket flerårig? Nei

Har dere en besøksstrategi for verneområdet (i produksjon eller ferdig)?

Uttak av gran

Prioritet: 12

Tiltakskategori: Uttak av fremmede arter

Tiltakstype: Uttak av norsk gran

Fylke: Møre og Romsdal

Kommune: Sunndal

Verneområde: Innerdalen landskapsvernområde (VV00000710)

Navn på tiltaket: Uttak av gran

Beskrivelse av tiltaket:

Uttak av enkeltstående og mindre klunger av gran, samt oppfølging av oppslag etter uttak av et større plantefelt av gran i 2019.

Arbeidet er planlagt å skje etter avtale / tjenestekjøp med grunneier.

Økonomisk ansvarlig: Forvaltningsmyndighet

Andre tilskuddsordninger:

Beløp det søkes om: Kr 50 000

Videreføring av pågående prosjekt? Ja
Har tiltaket forankring i skjøttelses- eller forvaltningsplan? Ja
Er tiltaket flerårig? Ja
Har dere en besøksstrategi for verneområdet (i produksjon eller ferdig)?

Uttak av fremmede treslag

Prioritet: 13
Tiltakskategori: Uttak av fremmede arter
Tiltakstype: Uttak av bergfuru
Fylke: Trøndelag
Kommune: Rennebu
Verneområde: Trollheimen landskapsvernområde (VV00000745)
Navn på tiltaket: Uttak av fremmede treslag
Beskrivelse av tiltaket:

I flere områder av Trollheimen, både i Trøndelag og Møre og Romsdal er det behov for uttak av fremmede treslag. Det største tiltaket er i Rennebu kommune - der både bergfuru og vrifuru er plantet, og sprer seg. Ellers er det også andre steder med større eller mindre forekomster av fremmede treslag som er ønsket fjernet, enten ved tjenestekjøp hos grunneier eller ved innleid entrepenør. Arbeidet ventes å måtte skje over flere år.

Økonomisk ansvarlig: Forvaltningsmyndighet
Andre tilskuddsordninger:
Beløp det søkes om: Kr 200 000
Videreføring av pågående prosjekt? Ja
Har tiltaket forankring i skjøttelses- eller forvaltningsplan? Ja
Er tiltaket flerårig? Ja
Har dere en besøksstrategi for verneområdet (i produksjon eller ferdig)?

Etablering / utbedring av innfallsporter

Prioritet: 14
Tiltakskategori: Tilrettelegging og informasjon
Tiltakstype: Oppføring av innfallsport/P-plass
Fylke: Trøndelag
Kommune: Oppdal
Verneområde: Trollheimen landskapsvernområde (VV00000745)
Navn på tiltaket: Etablering / utbedring av innfallsporter
Beskrivelse av tiltaket:

I tråd med besøksplan er det igangsatt arbeid på flere innfallsporter til Trollheimen og Innerdalen landskapsvernområder. Planarbeid er påbegynt for henholdsvis Nerskogen i Rennebu og Gjevilvassdalen og Storlidalen i Oppdal. Endelig kostnadsoverslag er ikke klart, så det søkes om en andel midler, i tråd med prosjektplanen som lå til grunn for besøksstrategiarbeidet. Tiltak på innfallsportene finansieres som felles tiltak sammen med lokale bedrifter, grunneiere og kommuner. Drift og enkelt vedlikehold planlegges å skje ved egenbetaling fra brukerne.

Økonomisk ansvarlig: Forvaltningsmyndighet
Andre tilskuddsordninger:
Beløp det søkes om: Kr 500 000
Videreføring av pågående prosjekt? Ja
Har tiltaket forankring i skjøttelses- eller forvaltningsplan? Ja
Er tiltaket flerårig? Ja
Har dere en besøksstrategi for verneområdet (i produksjon eller ferdig)? Ja

Informasjon / Veiledning ved Gjevilvasshytta

Prioritet: 15

Tiltakskategori: Tilrettelegging og informasjon

Tiltakstype: Annet (utdypes i beskrivelsesfeltet)

Fylke: Trøndelag

Kommune: Oppdal

Verneområde: Trollheimen landskapsvernområde (VV00000745)

Navn på tiltaket: Informasjon / Veiledning ved Gjevilvasshytta

Beskrivelse av tiltaket:

Det er ønskelig å inngå samarbeid med Trondhjems Turistforening om at ungdommer ved Gjevilvasshytta veileder besøkende i forhold til ferdsel, båndtvangbestemmelser og verneverdier som bør hensyntas i området. Dette har vært gjort to ganger tidligere med positivt resultat og det er ønskelig å finne en god form som kan videreføres. Tjenesten skjer som kjøp av timer i den mest travle delen av sesongen for å veilede / snakke med turistene.

Økonomisk ansvarlig: Forvaltningsmyndighet

Andre tilskuddsordninger:

Beløp det søkes om: Kr 50 000

Videreføring av pågående prosjekt? Ja

Har tiltaket forankring i skjøttelses- eller forvaltningsplan? Nei

Er tiltaket flerårig? Nei

Har dere en besøksstrategi for verneområdet (i produksjon eller ferdig)? Ja

Utbedring av sti med tråkkskadet vegetasjon

Prioritet: 16

Tiltakskategori: Tilrettelegging og informasjon

Tiltakstype: Opparbeide sti/kanalisering

Fylke: Møre og Romsdal

Kommune: Surnadal

Verneområde: Svartåmoen naturreservat (VV00001883)

Navn på tiltaket: Utbedring av sti med tråkkskadet vegetasjon

Beskrivelse av tiltaket:

Deler av stien fra Trollheimshytta via Svartådalen til Jøldalen har behov for klopplegging på grunn av stor slittasje på vegetasjonen. Tiltaket er tenkt utført av Trondhjems Turistforening som et fellestiltak mellom forvaltningsmyndighet og TT. Forvaltningsmyndighet dekker deler av kostnadene, mens TT utfører arbeidet.

Det kan også oppstå behov for å bruke noe midler akutt i andre områder fra samme pott.

Økonomisk ansvarlig: Forvaltningsmyndighet

Andre tilskuddsordninger:

Beløp det søkes om: Kr 100 000

Videreføring av pågående prosjekt? Nei

Har tiltaket forankring i skjøttelses- eller forvaltningsplan? Ja

Er tiltaket flerårig? Nei

Har dere en besøksstrategi for verneområdet (i produksjon eller ferdig)? Ja

produksjon av skilt / informasjonsmateriell

Prioritet: 17

Tiltakskategori: Tilrettelegging og informasjon

Tiltakstype: Oppføring av skilt og/eller infotavle

Fylke: Trøndelag

Kommune: Oppdal

Verneområde: Trollheimen landskapsvernområde (VV00000745)

Navn på tiltaket: produksjon av skilt / informasjonsmateriell

Beskrivelse av tiltaket:

Det er behov for å produsere skilt til innfallsportene, og ulike temaskilt.

Økonomisk ansvarlig: Forvaltningsmyndighet

Andre tilskuddsordninger:

Beløp det søkes om: Kr 50 000

Videreføring av pågående prosjekt? Ja

Har tiltaket forankring i skjøttelses- eller forvaltningsplan? Ja

Er tiltaket flerårig? Ja

Har dere en besøksstrategi for verneområdet (i produksjon eller ferdig)? Ja

Nofence klaver

Prioritet: 18

Tiltakskategori: Beiting og lyngbrenning

Tiltakstype: Beiting- og/eller gjerding for bufe

Fylke: Møre og Romsdal

Kommune: Surnadal

Verneområde: Trollheimen landskapsvernområde (VV00000745)

Navn på tiltaket: Nofence klaver

Beskrivelse av tiltaket:

Det er ønskelig å stimulere til økt beiting av storfe eller geit i enkelte deler av Trollheimen. I flere områder vil dette kunne la seg gjennomføre om vernemyndigheten bidrar med støtte til innkjøp av Nofence-klaver. Aktuelle områder er Jelsetra i Jøldalen, Romådalen og Kvendsetdalen, der det er aktuelle bønder som er interessert til å sende storfe på utmarksbeite om det legges bedre tilrette for dette for dem.

Økonomisk ansvarlig: Forvaltningsmyndighet

Andre tilskuddsordninger:

Beløp det søkes om: Kr 200 000

Videreføring av pågående prosjekt? Nei

Har tiltaket forankring i skjøttelses- eller forvaltningsplan? Ja

Er tiltaket flerårig? Nei

Har dere en besøksstrategi for verneområdet (i produksjon eller ferdig)?

Kartlegging av fugl

Prioritet: 19

Tiltakskategori: Kartlegging

Tiltakstype: Kartlegging av flora/fauna

Fylke: Trøndelag

Kommune: Rennebu

Verneområde: Minilldalsmyrene naturreservat (VV00001463)

Navn på tiltaket: Kartlegging av fugl

Beskrivelse av tiltaket:

Det er gjort en grunnkartlegging av fugl som del av kunnskapsgrunnlaget ved arbeid med forvaltningsplanen for verneområdene i Trollheimen i 2015. Denne ble oppfulgt av en kartlegging i 2020 for å se på utviklingen, som del av anbefalinger fra opprinnelig kartleggingsrapport og forvaltningsplanen. Da 2020 ble et svært rart år værmessig, ble registreringene ikke representative, og det er uheldig å vente 5 år med ny kartlegging, det er derfor ønskelig å rekartlegge området i 2020 for å få mer riktige status.

Økonomisk ansvarlig: Forvaltningsmyndighet

Andre tilskuddsordninger:

Beløp det søkes om: Kr 20 000

Videreføring av pågående prosjekt? Ja

Har tiltaket forankring i skjøttelses- eller forvaltningsplan? Ja

Er tiltaket flerårig? Nei

Har dere en besøksstrategi for verneområdet (i produksjon eller ferdig)?

Bru Gravbekken

Prioritet: 20

Tiltakskategori: Tilrettelegging og informasjon

Tiltakstype: Annet (utdypes i beskrivelsesfeltet)

Fylke: Trøndelag

Kommune: Oppdal

Verneområde: Trollheimen landskapsvernområde (VV00000745)

Navn på tiltaket: Bru Gravbekken

Beskrivelse av tiltaket:

Verneområdestyret for Trollheimen har gitt dispensasjon for oppføring av bru over gravbekken, som er den siste av de større bekkene som må krysses ved vandring på trekanten i Trollheimen - en av de mest brukte / kjente turer i Norge.

Troindhjems Turistforening er tiltakshaver men søker vernemyndigheten om samfinansiering. Verneområdestyret var i 2018 med på å finansiere tilsvarende bruprojekt over Svartåa i Svartåmoen Naturreservat. Brua over gravbekken vil i tillegg til å gjøre en av stiene som er vedtatt å skulle ha ferdsel videre framover i tid i Trollheimen (besøksplanen) bedre for brukerne, også samle ferdselen i et område med sårbart arts mangfold.

Økonomisk ansvarlig: Forvaltningsmyndighet

Andre tilskuddsordninger: Andre tilskuddsordninger: Tippemidler via TT

Beløp det søkes om: Kr 520 000

Videreføring av pågående prosjekt? Nei

Har tiltaket forankring i skjøttelses- eller forvaltningsplan? Nei

Er tiltaket flerårig? Nei

Har dere en besøksstrategi for verneområdet (i produksjon eller ferdig)? Ja

Ferdselstellere

Prioritet: 21

Tiltakskategori: Annet

Tiltakstype: Annet (utdypes i beskrivelsesfeltet)

Fylke: Trøndelag

Kommune: Rennebu

Verneområde: Trollheimen landskapsvernområde (VV00000745)

Navn på tiltaket: Ferdselstellere

Beskrivelse av tiltaket:

Det er ønskelig med flere tellere til bruk i Trollheimen.

Vi er i ferd med å utbedre to stier, der det kan være ønskelig å følge med ferdselsomfang framover, i tillegg er det planer om utbedring av andre stier i framtiden som vi gjerne skulle hatt kunnskap om omfang av ferdsel på før og etter utbedringer. For sommertellinger er det ønskelig med 4 - 6 tellere.

I tillegg har vi i Trollheimen i flere år bedt om hjelp til å få gjort tellinger på vinteren - nærmere bestemt på skiløyper som kjøres opp, spesielt i Rennebu og Oppdal. Dette for å kunne ha kunnskap om hvor mange som nytter skiløypene, i forhold til omfang av motorferdsel tiltaket medfører. vi ønsker minst 3 vintertellere / - telepunkt.

Økonomisk ansvarlig: Forvaltningsmyndighet

Andre tilskuddsordninger:

Beløp det søkes om: Kr 10

Videreføring av pågående prosjekt? Nei

Har tiltaket forankring i skjøttelses- eller forvaltningsplan? Nei

Er tiltaket flerårig? Ja

Har dere en besøksstrategi for verneområdet (i produksjon eller ferdig)?

Samlet pott

Prioritet: 22

Tiltakskategori: Pott for gjennomføring av prioriterte tiltak

Tiltakstype:

Fylke:

Kommune:

Verneområde:

Navn på tiltaket: Samlet pott

Beskrivelse av tiltaket:

pott

Økonomisk ansvarlig: Forvaltningsmyndighet

Andre tilskuddsordninger:

Beløp det søkes om: Kr 0

Videreføring av pågående prosjekt?

Har tiltaket forankring i skjøtelses- eller forvaltningsplan?

Er tiltaket flerårig?

Har dere en besøksstrategi for verneområdet (i produksjon eller ferdig)?

Vedlegg

Ingen vedlegg

 Hege Sæther Moen for STATSFORVALTEREN I TRØNDELAG

Lvert 09.01.2021

Strategi for bruk av midler til tiltak i verneområder, 2020-2025

Innledning

Regjeringen vil bevare et representativt utvalg av norsk natur for kommende generasjoner, og en god forvaltning av verneområder er viktig for å kunne nå dette målet. Regjeringen ferdigstilte i 2019 Handlingsplan for styrket forvaltning av verneområdene, og ett av tiltakene i planen er å oppdatere strategi for bruk av midler til tiltak i verneområder innen 2021. Ifølge tildelingsbrevet til Miljødirektoratet for 2019 skal "Styrket ivaretagelse av verneverdiene i verneområdene og oppfølging av handlingsplan for styrket forvaltning av verneområdene" prioriteres. Tiltaksmidlene fordeles på bakgrunn av dagens trusselbilde og har som formål å ivareta, samt forbedre tilstanden i verneområdene. Midlene prioriteres derfor til tiltak som virker avbøtende på negative påvirkningsfaktorer der verneverdiene er truet.

Klimaendringene kan forventes å gi økt stress for mange av artene og naturtypene i verneområdene og kan gi endringer i sammensetningen av arter. For å minimere de negative effektene av klimaendringer på verneverdiene, må andre negative påvirkninger begrenses mest mulig. Eksempler på dette er gjengroing, forstyrrelser og forurensning. I tillegg bør forvaltningen av verneområder nå ta ekstra hensyn til klimaeffekter i planlegging av tiltak. Skjøtselstiltak, som fjerning av fremmede arter, må for eksempel antas å øke i omfang som følge av klimaendringene, og planlegging av tilretteleggingstiltak som etablering av stier og broer, må ta høyde for økte nedbørsmengder med påfølgende flom- og rasfare.

Tiltaksposten – Statsbudsjettets kap./post 1420.31

Det overordnede målet for forvaltning av verneområder er å ivareta verneformålet og verneverdiene i det enkelte verneområde. Postbeskrivelsen for post 1420.31 Tiltak i verneområde, gir viktige formelle rammer for hvordan tiltaksmidlene skal disponeres. Størrelsen på tiltaksposten avsettes i hvert års statsbudsjett og har i de siste årene økt. I statsbudsjettet for 2019 (Prop.1S (2018-2019) står følgende:

"Midlane går til tiltak som er naudsynte for å ta vare på verneverdiene, inkludert utgreiingar som er naudsynte før tiltak, informasjonstiltak og skjøtels- og tilretteleggingstiltak. Tilretteleggingstiltaka omfattar opparbeiding av stigar, klopping og merking for å betre tilgjenge i verneområda og samstundes styre ferdsla i og rundt sårbar natur i verneområda. Midlane nyttast òg til informasjonstiltak i alle typar av verneområde i samband med ny merkevarer for Noregs nasjonalparker og til utarbeiding av besøksstrategiar for nasjonalparker og andre verneområde med store besøkstal eller særskilde utfordringar. Alle tiltak skal vere i tråd med godkjent forvaltings-/skjøtelsplan for verneområda og andre relevante styringsdokument."

Posten for tiltaksmidler er en statlig investeringspost for forvaltningsmyndighetenes prioriterte tiltak i verneområder. Midlene skal derfor kun benyttes til tiltak i forvaltningsmyndighetens egen regi, ev. til kjøp av tjenester for gjennomføring av tiltakene. Midlene kan ikke benyttes som tilskudd til andre aktører. Drift og vedlikehold av infrastruktur (veier, toaletter, parkeringsplasser o.l.) utenfor verneområdene finansieres ikke over tiltaksmidlene.

For å kunne ivareta verneverdiene innenfor verneområder, vil det av og til være nødvendig å gjennomføre tiltak også utenfor verneområdene. Dette betinger samarbeid og avtale med grunneiere. Et eksempel på et slikt tiltak er når uttak av fremmede arter innenfor og utenfor vernegrensene må sees i sammenheng for at tiltaket skal få optimal effekt.

For å oppnå en god forvaltning av verneområder, kan det være nødvendig med generelle naturkartlegginger, sårbarhetsvurderinger, brukerundersøkelser, utarbeidelse av forvaltnings- og skjøtelsplaner, overvåking og

utarbeidelse av nettsider o.a. Slike tiltak finansieres ikke over kap./post 1420.31, men over andre budsjettposter.

Forutsetning for tildeling av midler

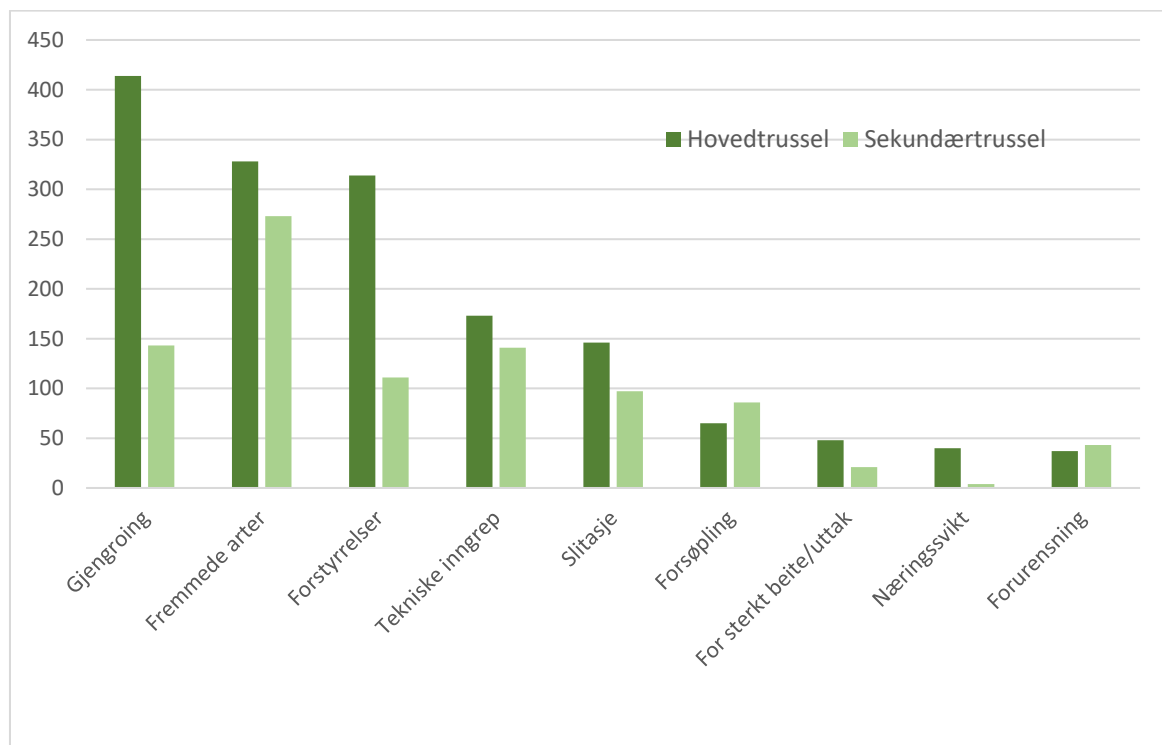
Tiltak skal være forankret i en skjøttsels- eller forvaltningsplan, en besøksstrategi for området eller andre relevante styringsdokumenter.

I forkant av innmeldingen må formaliteter rundt tiltaket være avklart, som planavklaringer og innhenting av nødvendige tillatelser for gjennomføring av tiltaket. I tillegg må eierforhold og tilsyns-/drift- og vedlikeholdsavtaler være avklart.

I Handlingsplan for styrket forvaltning av verneområdene er det presisert at "For større installasjoner som fugletårn mv. er det krav om en betydelig samfinansiering fra andre for å kunne prioritere tiltaket. Videre må eierforholdet og vedlikeholdsansvaret avklares på forhånd."

Prioriteringer ved bruk av midler til tiltak i verneområder

Klima – og miljødepartementet har bedt om en styrket ivaretagelse av verneverdiene i verneområdene. Bedring av tilstanden i verneområder, slik at antall truede verneområder reduseres, vil derfor ha fokus. De største negative påvirkningsfaktorene er gjengroing, fremmede arter, forstyrrelse av dyrelivet, tekniske inngrep og slitasje på vegetasjon, figur 1.



Figur 1. Trusselfaktorer i verneområder pr 31.12.2017

Ved fordeling av midler til skjøtsel og besøksforvaltning, skal tiltakene som gir størst positiv effekt på tilstanden og som direkte bidrar til å motvirke negative påvirkningsfaktorer prioriteres.

Etablerte skjøtselstiltak i naturtyper som krever kontinuerlig skjøtsel for å opprettholde god tilstand (løpende

skjøtsel), skal prioriteres høyere enn nye, større prosjekter. Det finnes likevel tilfeller der strakstiltak bør prioriteres. Dette gjelder f.eks. der det oppdages nye forekomster av fremmede arter med stort spredningspotensiale og der trua arter eller naturtyper står i fare for å gå tapt. Et annet eksempel kan være sikkerhetstiltak knyttet til besøksforvaltningen.

I verneområder der verneformålet trues av manglende skjøtselstiltak, og der det er behov for oppstart av tiltak umiddelbart, vil slike tiltak prioriteres foran besøksforvaltningstiltak som ikke er direkte knyttet til trusselbildet. Tiltak for å styrke besøksforvaltningen kan eventuelt gå parallelt med nødvendige skjøtselstiltak.

Et delmål med budsjettposten er å tilrettelegge for de besøkende med informasjon i tråd med merkevaren Norges nasjonalparker. I enkelte verneområder er det ikke ønskelig med økt ferdsel av hensyn til verneverdiene. I slike områder er likevel god, oppdatert informasjon i tråd med merkevaren viktig.

Målet med forvaltningen av verneområdene er å redusere truslene mot verneverdiene og å ønske folk velkommen inn for gode naturopplevelser.

Strategien vår for å nå dette målet, vil være å prioritere tiltak som innretter seg mot en bedret tilstand i verneområdene. Dette vil være tiltak som innrettes mot trusselfaktorene for de aktuelle områdene, og slike tiltak kan være både skjøtselstiltak og tilretteleggingstiltak. For å sikre en god opplevelse for besøkende, vil vi følge opp tiltak som er fremmet i besøksstrategier, og inkludert er bruk av merkevaren Norges nasjonalparker.

Prioriteringer ved bruk av tiltaksmidler:

1. Tiltak som direkte bidrar til å motvirke negative påvirkningsfaktorer knyttet til trusselbildet. Ramsar-områder og truede naturtyper prioriteres høyest blant disse tiltakene
2. Løpende skjøtselstiltak
3. Vedlikehold av eksisterende tilrettelegging
4. Bruk av merkevaren Norges nasjonalparker i verneområder med høyt besøkstrykk
5. Bruk av merkevaren i øvrige verneområder
6. Besøksforvaltningstiltak som ikke er direkte knyttet til trusselbildet (slik som fugletårn mm.)

Finansiering av større tilretteleggingstiltak

Midler til opprettelse av installasjoner som informasjonspunkt, toalettbygg og parkeringsplasser i tilknytning til verneområder, må være forankret i en godkjent besøksstrategi for å kunne bli prioritert. Tiltaksmidler kan brukes til (primært å delfinansiere) gjennomføring av denne typen tilrettelegging, og søknader til slike anlegg skal være godt begrunnet med bl.a. informasjon om besøkstall og eksisterende bruk av området.

Tilrettelegging etter universell utforming i verneområder

Universell utforming av stier innebærer krav til dekke, terrengutforming og bredde som vanskeliggjør denne typen tiltak i verneområder. I verneforskriftene er det et generelt forbud mot tyngre tekniske inngrep, og de har som den klare hovedregel ikke dispensasjonsbestemmelser som hjemler universell tilrettelegging i verneområdet. Den generelle dispensasjonsbestemmelsen i nml. § 48 første ledd, første alternativ, vil sjelden kunne anvendes da universell utforming medfører terrenginngrep som strider mot verneformålet og påvirker verneverdiene. Hvorvidt et omsøkt tiltak er i konflikt med forskriften må vurderes i det enkelte tilfellet.

Utenfor verneområdet, i tilknytning til innfallsporter eller startpunkt, kan det i enkelte tilfeller være aktuelt å etablere tilretteleggingstiltak med universell utforming. Også utenfor verneområder bør forvaltningsmyndighet være bevisst på inngrep som påføres terrenget og gjøre en vurdering av om behovet står i forhold til kostnader og inngrep.

På denne bakgrunnen vil det være høy terskel for tildeling av midler utover det som kan defineres som "enkel tilrettelegging" i verneområder.

Kulturminner i verneområder

Kulturminner er en del av verneformålet i de aller fleste nasjonalparker og i enkelte andre verneområder. Ansvar for oppfølging og ivaretagelse av kulturminner ligger hos kulturminnemyndighetene. Det er egne poster på statsbudsjettet for forvaltning av kulturminner, og tiltaksmidler prioriteres vanligvis ikke til dette formålet. Skjøtsel av enkelte kulturminner, slik som steingjerder, gravrøyser og fangstsystemer, kan likevel vurderes prioritert for samfinansiering med kulturminnemyndigheten. Eksempler på tiltak som *ikke* finansieres av tiltaksmidler eller driftsmidler er vedlikehold av bygninger i verneområder. Ansvar for finansiering av vedlikehold og drift av bygninger ligger hos eier.

Arkivsaksnr: 2020/1365-0

Saksbehandler: Hege Sæther Moen

Dato: 24.02.2021

Utvalg	Utvalgssak	Møtedato
Verneområdestyret for Trollheimen	7/2021	08.03.2021

Kjetil Stene - Søknad om godkjenning av utførte byggetiltak på hytte ved Meåsvollen - Trollheimen landskapsvernområde

Vedlegg:

1. Søknad av 18.11.2020 fra Kjetil Stene og Berit Klykken Stene
2. VO-sak 12/2020 Søknad om riving av eksisterende uthus og oppføring av nytt, og noe større uthus på gnr 152 bnr 32 – Trollheimen LVO, Rennebu kommune

Forvalters innstilling

Verneområdestyret imøtekommer søknaden om å godkjenne hyttas utforming slik den beskrives i vedlegg 2 i søknaden av 18.11.2020. Utformingen vurderes ikke å endre hyttas bruk eller innvirkning på landskapet. Dersom søknaden i 2010 hadde vært formet slik hytta er i dag vurderes det som noe som ville blitt imøtekommet. På den bakgrunn vurderes det riktig at de mindre endringene / avvikene mellom dispensasjonen som ble gitt i 2010 og utformingen som ble resultatet av byggearbeidet på selve hytta godkjennes / gis dispensasjon. Tiltakene er gitt dispensasjon med hjemmel i NML § 48. Tiltakene vurderes å være bagatellmessige og vil ikke påvirke verneverdiene eller verneformålet nevneverdig.

Når det gjelder plattingen / terrassen vurderes denne å være noe som ikke ville blitt godkjent slik den er oppført, om det hadde blitt omsøkt. Verneområdestyret for Trollheimen avslår derfor søknad om godkjenning av denne. Hjemmel for avslag et verneforskriften for Trollheimen LVO kap. IV punkt 1.1.

Det kreves retting / riving av plattingen med hjemmel i NML § 69. Frist for gjennomføring av rettingen bør settes til 1. november 2021. Alle materialer fra rivingen skal fraktes ut av verneområdet. Dette kan skje vinteren 2022 dersom snøscooter skal nyttes. Det må søkes særskilt om motorferdsel om dette vurderes nødvendig.

Verneområdestyret kan eventuelt vurdere å imøtekomme en søknad om en mindre platting på bakkenivå på inntunets side (mot sør) på inntil 10-12 m², f.eks. langs hytta mot inngangspartiet

i samme bredde som dette. Dersom søker finner å ville gjøre dette bes det om en søknad for dette, som forvalter kan behandle delegert.

Saksopplysninger / bakgrunn for saken

Saken gjelder søknad om godkjenning av eksisterende hytte på gnr 152 bnr 22, med utforming og platting slik den er og var da den ble kjøpt av dagens eiere Kjetil Stene og Berit Klykken Stene i 2019. Se bilder og tegninger i vedlegg 1.

I VO sak 12/2020 om riving og oppføring av nytt uthus på gnr 152 bnr 22, behandlet av verneområdestyret i møte den 04.03.2020, ble det ved gjennomgang av tilgjengelige bilder og tegninger fra tidligere byggesaker på eiendommen oppdaget at hytta ikke var utformet i tråd med tillatelse gitt i 2010. Se bilder og beskrivelser som del av saksgrunnlaget for VO sak 12/2020 i vedlegg 2.

I saksframlegget videre følger tegninger som dispensasjon ble gitt på grunnlag av i 2010, deretter tegninger som viser eksisterende hytte med platting. Plattingen er oppført etter byggearbeid i 2010, uten å ha vært omsøkt.

Saken er en av flere tilsvarende i Trollheimen. Det er naturlig å få orden i slike saker etter hvert som de dukker opp i forbindelse med nye søknader, eller ved at avvik oppdages av SNO eller forvalterne ved befaringer i områdene framover.

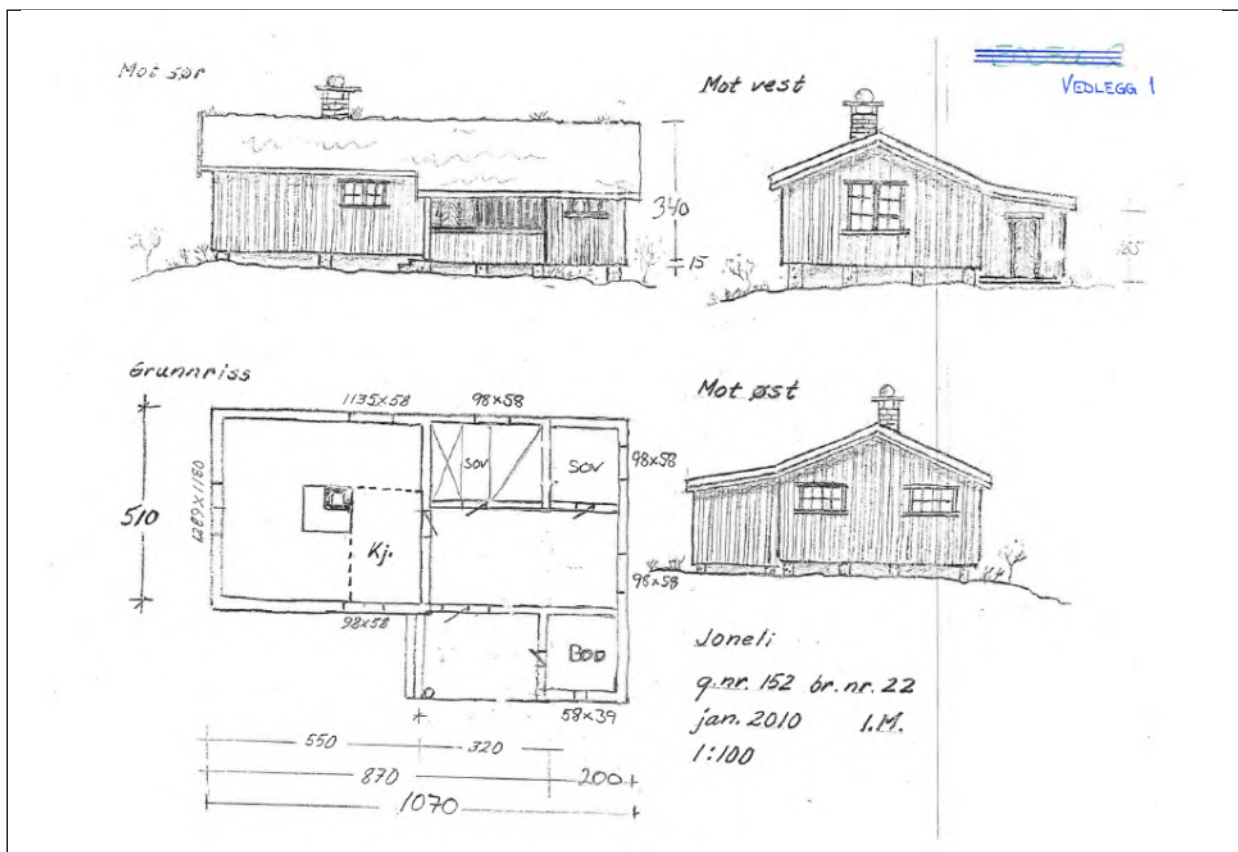
Ved utsending av forvaltningsplanen for verneområdene i Trollheimen i 2015 ble alle grunneiere gjort oppmerksom på at det var registrert en del ikke omsøkte tiltak i verneområdene våre. De ble orientert i brev om hva som er søknadspliktige tiltak innenfor verneområdene og ble oppfordret til å søke om godkjenning i etterkant for tiltak de hadde utført uten dispensasjon. Det kom da inn en del søknader som har vært behandlet.

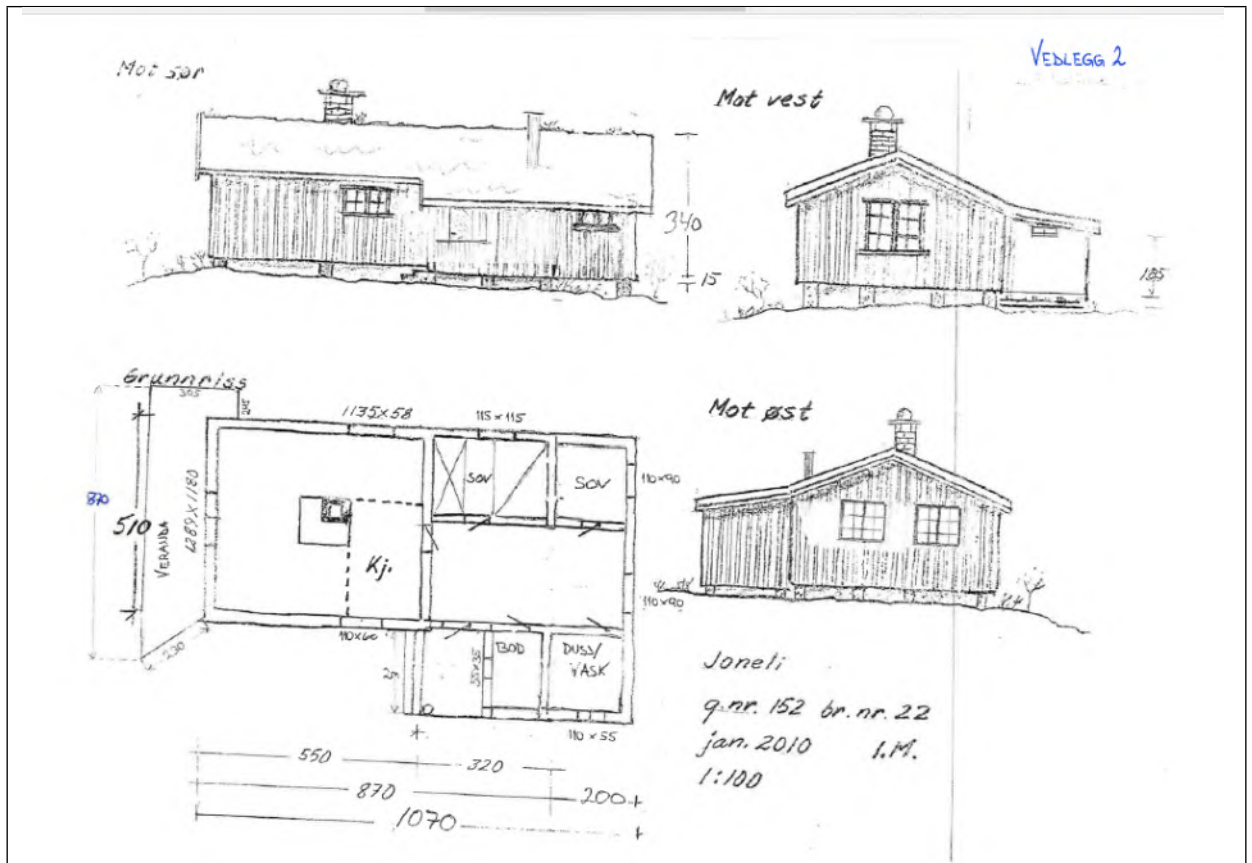
Avviket på dagens hytte i forhold til det som var godkjent i 2010 er plassering av inngangsdør til bod, deling av bod i to rom - bod og bad. Vindu i bod der det var omsøkt å ha dør, samt endringer i vindusstørrelse på gavlvegg mot øst. Ved overbygd inngangsparti er noe mer tatt i bruk som innvendig rom / lager enn tegningen viste i 2010.

Det som ikke er omsøkt er plattingen eller det som mer ligner en veranda / terrasse, som er oppført mot vest og nord. Plattingen er på ca 18 m². Den er flat, ikke terrengtilpasset, og har gelender / rekkverk. Både rekkeverket og plasseringen av platten gjør den visuelt mer synlig enn om den hadde vært lagt på sørsiden av bygningen på bakkenivå. Foto som viser plattingen:



Tegninger som viser omsøkt hytte i 2010 (vedlegg 1) og dagens hytte (vedlegg 2).





Naturmangfold og verneforskrift

Miljøverndepartementet har 08.02.2011 med hjemmel i Naturmangfoldloven (NML) § 62 gitt verneområdestyret for Trollheimen forvaltningsmyndighet for verneområdene Trollheimen og Innerdalen landskapsvernområder (LVO), samt Minilldalsmyrene og Svartåmoen naturreservater (NR). Forvaltningsmyndigheten omfatter vedtak fattet med hjemmel i verneforskriftene og NML § 48.

Verneområdestyret har den 04.03.2020 delegert til sine forvaltere myndighet til å behandle saker i tråd med etablert forvaltningspraksis, føringer i forvaltningsplan og spesifiserte unntakspunkt i verneforskriftene.

NML §§ 8 – 12 skal ligge til grunn ved alle vedtak som berører naturmangfold, i denne saken hvorvidt en søknad om allerede utførte tiltak skal kunne imøtekommes.

Formålet med vern av Trollheimen LVO er å ta vare på et særegent og vakkert fjellområde med skog og seterdaler, og et rikt plante- og dyreliv.

Verneforskriften har et generelt byggeforbud og det er ikke tillatt å gjøre inngrep som kan endre landskapets karakter. Alt byggearbeid, utover vedlikehold av eksisterende bygg, krever dispensasjon fra verneforskriften jf. kap. IV pkt. 1.1.

Verneforskriften for Trollheimen LVO har ikke hjemmel for å kunne gi dispensasjon for mindre byggearbeid eller utvidelser av bygninger annet enn når det er næringsrelatert dvs. knyttet til landbruk, reindrift eller turistforeningsdrift. En eventuell dispensasjon må derfor vurderes etter

NML § 48. Det framgår av § 48 at forvaltningsmyndigheten kan gjøre unntak fra et vernevedtak dersom det ikke strider mot vernevedtakets formål og ikke kan påvirke verneverdiene nevneverdig, eller dersom sikkerhetshensyn eller hensynet til vesentlige samfunnsinteresser gjør det nødvendig. Fra bestemmelsens forarbeid framgår det at terskelen for å gi dispensasjon skal være høy og i utgangspunktet bare fange uforutsette eller særlige tilfeller som ikke ble vurdert på vernetidspunktet. Bestemmelsen skal ikke anvendes for å utvide den rammen som er trukket opp i vernevedtaket og det bør derfor særskilt vurderes hvilke konsekvenser det kan få dersom andre kan tenkes søke på samme grunnlag (presedens).

I henhold til vedtektene for Trollheimen verneområdestyre av 01.01.2020, kap. 8.5 og delegasjon fra Miljødirektoratet med virkning fra 15.01.2021, har verneområdestyret et selvstendig ansvar for å følge opp ulovlige forhold i verneområdene med bruk av NML kap. IX om Håndheving og sanksjoner § 69, 1.ledd, § 70, 2. ledd, § 71, 1.ledd og § 73, 1.ledd. I det videre utdypes disse:

§ 69. (retting og avbøtende tiltak) 1.ledd «Myndigheten etter loven kan pålegge den ansvarlige å rette eller stanse forhold som er i strid med loven eller vedtak med hjemmel i loven.»

§ 70 (direkte gjennomføring) 2. ledd «Myndigheten etter loven kan pålegge den ansvarlige innen en fastsatt frist å utføre tiltak som nevnt i første ledd. Når det kan skje uten særlig ulempe for den ansvarlige, kan myndigheten gi pålegg om gjenoppretting av den tidligere tilstand for mangfoldet.»

§ 71 (direkte gjennomføring) 1. ledd «Blir et pålegg som inneholder krav som nevnt i § 69 første ledd eller § 70 annet ledd ikke etterkommet av den ansvarlige, kan myndigheten etter loven sørge for iverksetting av tiltakene. Myndigheten etter loven kan også sørge for iverksetting av tiltakene dersom disse haster av hensyn til naturmangfoldet, eller det ikke kan påvises en ansvarlig»

§ 73 (direkte gjennomføring) 1. ledd «For å sikre at bestemmelser gitt i eller i medhold av denne loven blir gjennomført, kan myndigheten etter loven fatte vedtak om tvangsmulkt.»

Vurdering

Saken vurderes ikke å kunne behandles delegert og legges derfor fram for verneområdestyret for vurdering og endelig vedtak.

Forvaltningsplanens føringer av betydning for denne saken, er at all bygging skal tilpasses eksisterende bebyggelse og landskap. Videre at terreng og vegetasjon rundt bygningene skal bevares i størst mulig grad. Tilrettelegging av uteareal ved bygging av plattinger / terrasser, inngjerding, planering, oppfylling av masse, etablering av plen /hage rundt eksisterende bygninger ikke er ønskelig. Det kan etter søknad åpnes for mindre plattinger på bakkenivå.

§8 Kunnskapsgrunnlaget

Kunnskapsgrunnlaget i saken er hentet fra tidligere dispensasjonsbehandlinger, bildearkiv og flyfoto, samt søkers redegjørelse av dagens utforming av bygningen og plattingen. Det er ikke gjort søk etter sensitive arter eller verdivurderinger av vegetasjon og arts mangfold, da det vurderes at hyttas bruk og med det påvirkning på vegetasjon og arts mangfold ikke endres ved denne saken. Saken har til hensikt å vurdere hvilke oppfølging ikke omsøkte tiltak

(plattung) og tiltak på hytta som ikke er gjennomført i tråd med gitt dispensasjon i 2010 skal få. Kunnskapsgrunnlaget vurderes å være tilstrekkelig i saken, NML § 9 føre-var-prinsippet ikke er nødvendig å nytte ved vurdering av saken.

§10 Samlet belastning

Det har over tid vært registrert at bygningene i Trollheimen endrer seg, uten at flere av dem har søkt eller fått dispensasjon. Det råder nok en usikkerhet omkring hva som er søknadspliktige tiltak. Manglende kontroll av byggetiltak har også gjort at en del omsøkte tiltak ikke gjennomføres i tråd med vilkår i tillatelsene. Det er derfor viktig at verneområdestyret følger opp enkeltsaker som i seg selv ikke vurderes å være særlig store eller alvorlige, for å få etablert en praksis der det avklares og søkes når tiltak planlegges på bygninger og eiendommer i Trollheimen.

Selv om økning i bygningsmasse og standardheving i seg selv ikke vil påvirke verneverdiene eller verneformålet direkte, vil mange slike tiltak samlet gi økt press på verneverdiene gjennom økt bruk og aktivitet både under byggeperioden og i ettertid ved at hyttene er bedre tilrettelagt, kanskje for flere brukere eller for bruk over lengre tid enn tidligere.

I Trollheimen er landskapet med plante og dyreliv vernets formål og dermed viktig å ivareta. Bygningene er en naturlig del av landskapet, og utformingen av bygningene påvirker landskapsbildet. I Trollheimen er setre og mindre buer de klassiske bygningene. Disse er enkle bygg, som går naturlig inn i landskapet. En endring i bygningens utforming vil over tid endre landskapsbildet bygningene er en del av.

I denne saken vurderes det ikke å endre noe praksis om en godkjenner endringene på selve hytta. Forskjellen mellom det som ble gitt tillatelse i 2010 og det som ble bygd vurderes ikke å endre bruk eller innvirkning på landskapet. Plattingen er derimot både ved sin plassering og utforming noe som eksponerer hytta mer, og noe som ikke er i tråd med etablert eller ønsket forvaltningspraksis. Plattens størrelse på ca 18 m² er også større enn det som det har etablert seg en praksis å imøtekomme.

§ 11 kostnadene ved miljøforringelse skal bæres av tiltakshaver

Eventuell skade påført vegetasjon / terreng ved bygging av plattingen bør kreves rettet som del av gjenopprettingen i denne saken. Kostandene både ved dette og ved retting av plattingen må dekkes av tiltakshaver.

§ 12 miljøforsvarlige teknikker og driftsmetoder

Plassering og utforming av plattingen vurderes å påvirke verneverdiene / landskapet, og kan bare imøtekommes på en bedre egnet lokalitet, f.eks på inntunet / langs hyttas sørvegg og fram til inngangspartiet.

Oppsummert:

Hyttas utforming vurderes ikke å endre bruk eller innvirkning på landskapet. Saken kjerne er i hovedsak at utformingen ikke er gjennomført i tråd med dispensasjon gitt i 2010. Dersom søknaden i 2010 hadde vært formet slik hytta er i dag vurderes det som noe som ville blitt imøtekommet. På den bakgrunn vurderes det riktig at de mindre endringene / avvikene mellom dispensasjonen som ble gitt i 2010 og utformingen som ble resultatet av byggearbeidet på selve hytta godkjennes / gis dispensasjon. Hytta anbefales godkjent slik den er i dag jf. Vedlegg 2 i søknaden, men uten platten.

Når det gjelder plattingen / terrassen vurderes denne å være noe som ikke ville blitt godkjent slik den er oppført, om den hadde vært omsøkt. Av den grunn bør søknad om godkjenning avslås. Det bør også kreves retting / riving av denne med hjemmel i NML § 69. Frist for gjennomføring av rettingen bør settes til 1. november 2021. Alle materialer fra rivingen skal fraktes ut av verneområdet.

Det kan eventuelt vurderes å imøtekomme en søknad om en platting på bakkenivå på inntunets side (mot sør) på inntil 10-12 m², f.eks. arealet langs hytta mot inngangspartiet i samme bredde som dette. Dersom søker finner å ville gjøre dette bes det om en tilbakemelding / søknad om dette, som forvalter kan behandle delegert.

Kjetil Stene
Berit Klykken Stene
Vinteråsveien 6A
7540 KLÆBU

Trondheim 16.11.2020

Fylkesmannen i Trøndelag
v/Hege Sæther Moen

Søknad om godkjenning av hytte på eiendom gnr.152 bnr.22 i Rennebu kommune

Bakgrunn:

Henviser til deres sak 2020/1365 der Dere påpeker fravik på hytta ihht godkjente byggesøknad datert 06.02.2010, tegning som var vedlagt i 2010 i vedlegg 1.

Det ble i saken påpekt feil mål på noen av hyttas vinduer, feil plassering av dør inn til bod, og en påbygd veranda uten godkjent søknad. Grunnarealet på hytta er derimot riktig ihht søknad.

Jeg kjøpte hytta i august 2019 og har derfor "arvet" disse feilene/manglene fra forrige eier. Jeg ønsker imidlertid å få disse avvikene godkjent, og søker herved om godkjenning av disse avvikene ihht tegning slik hytta er pr november 2020 i vedlegg 2.

Hytta ligger helt i ytterkant av Trollheimen landskapsvernområde ca 200 m fra grensa, og ligger ca 200 m i luftlinje til nærmeste hytte. Ingen av avvikene ihht byggesøknad fra 2010 er til sjenanse for naboer, dyr eller andre som ferdes i området. Vi skjønner imidlertid at godkjente byggesøknader må følges, og ønsker at hytta kan godkjennes slik den er pr i dag, og ihht vedlegg 2.

Bilder av hytta, som er vedlagt i vedlegg 3, viser en hytte som går godt inn i terrenget, og har et fint utseende. Verandaen som ikke er godkjent påbygd, besparer terrenget rundt hytta da opphold utenfor hytta stort sett foregår på den siden av hytta. Det sies at fra gammelt av når hytta ble satt opp i 1965, så var det en platting på vestsiden av hytta, men dette har vi ingen dokumentasjon på dessverre.

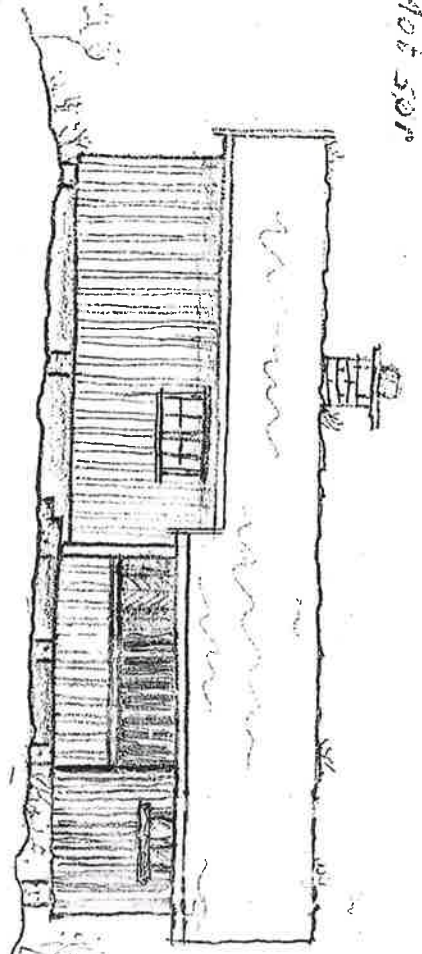
Håper at denne søknaden går i orden da hytta og plassen på kort tid har blitt et sted vi har blitt glad i og som er og vil bli flittig benyttet fremover.

Med hilsen

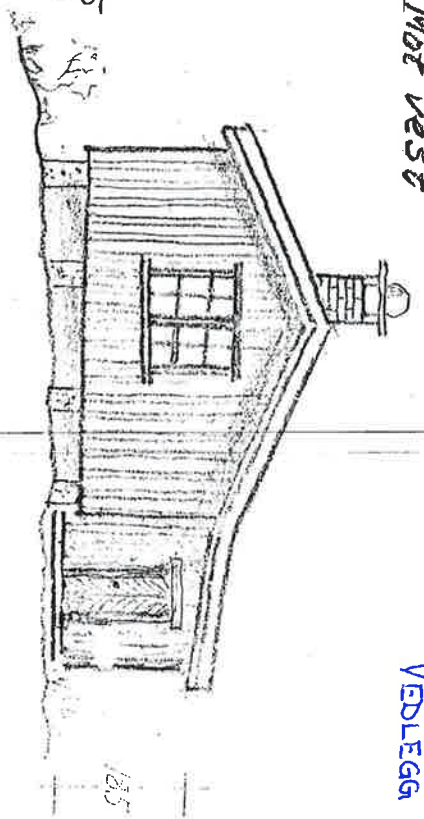
Kjetil Stene
Kjetil Stene

Berit Klykken Stene
Berit Klykken Stene

Not 501

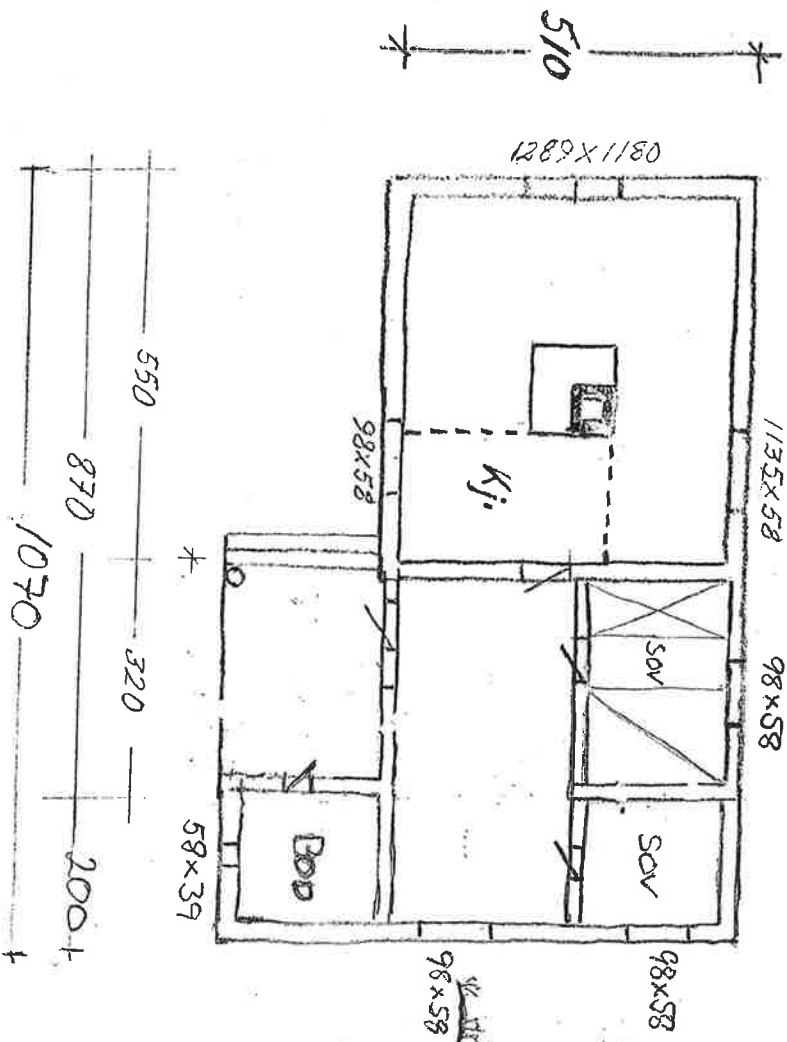


Not vest

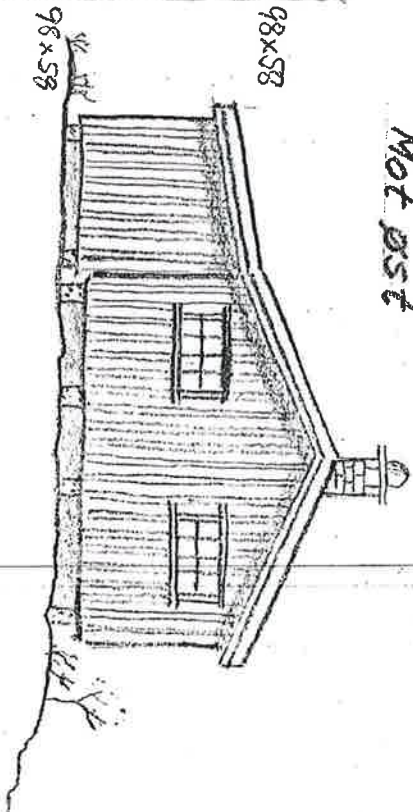


Vedlegg 1

Grunnriss



Not øst



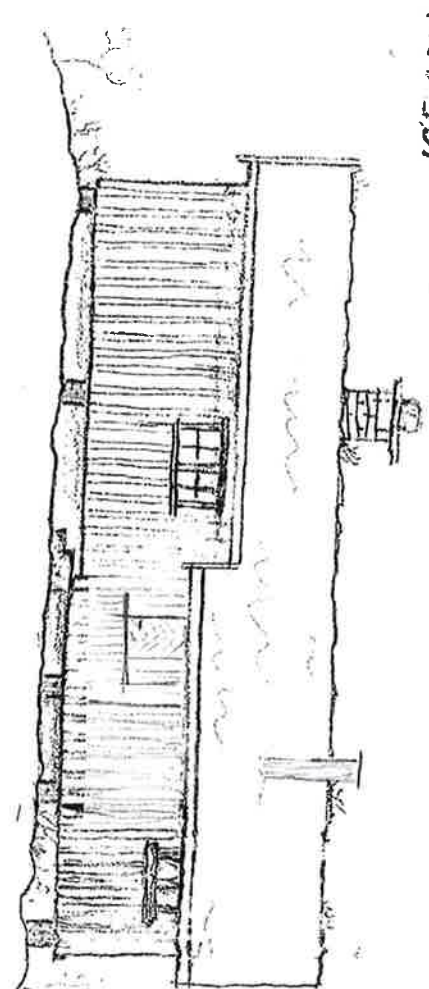
Joneli

g.nr. 152 br.nr. 22

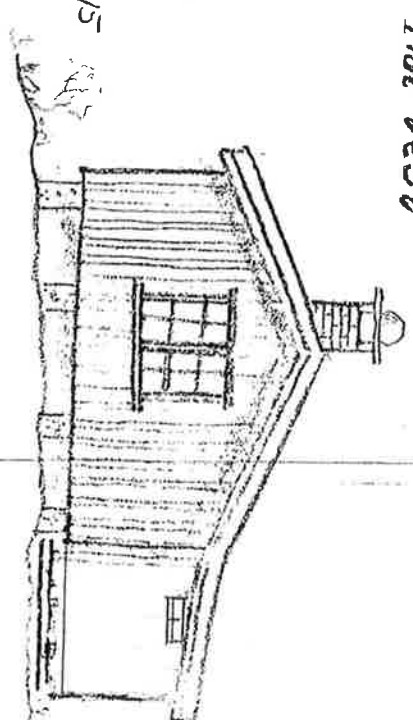
jan. 2010 I.M.

1:100

Not 50p



Not vest

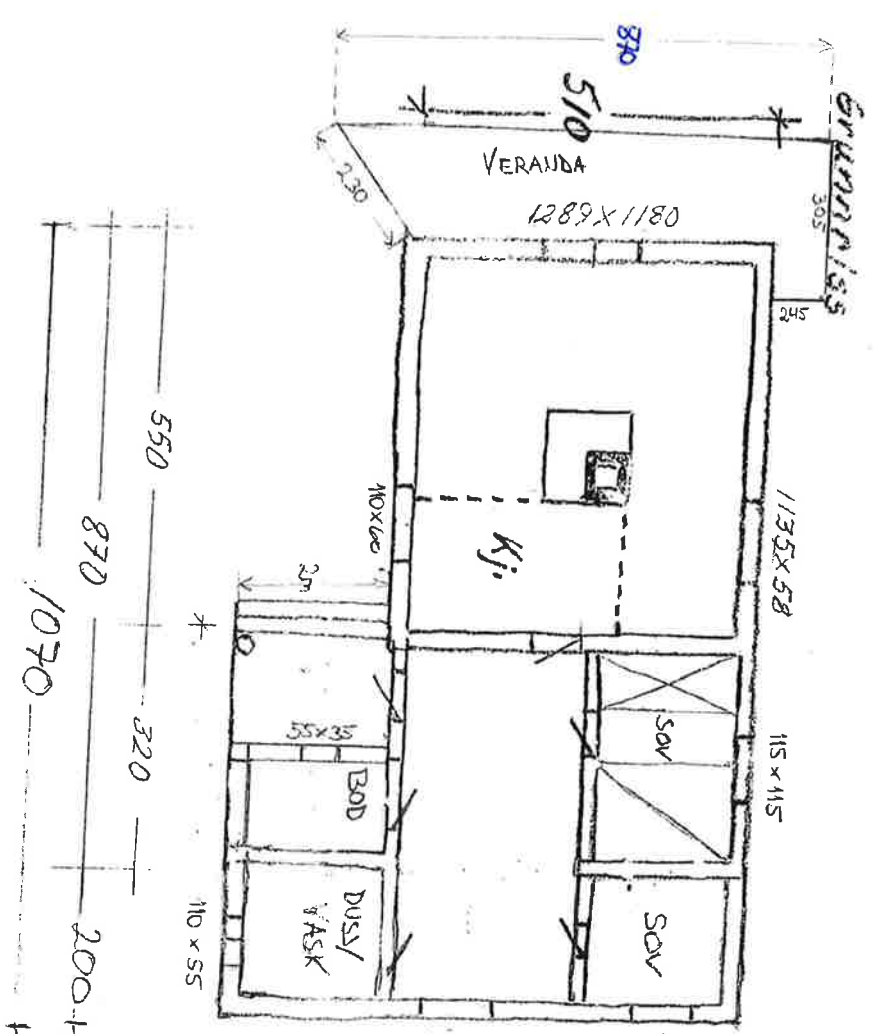
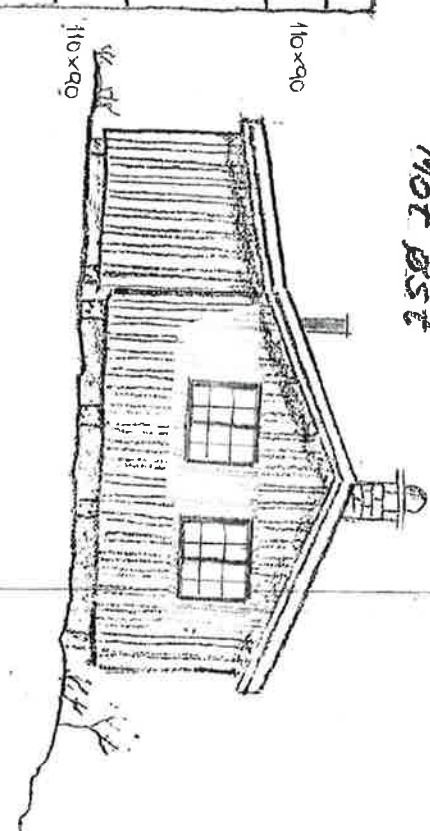


VEBLEGG 2


340
± 15


185

Not Øst



Joneli;
 g.nr. 152 br.nr. 22
 jan. 2010 I.M.
 1:100





Arkivsaksnr: 2020/1365-0

Saksbehandler: Hege Sæther Moen

Dato: 12.02.2020

Utvalg	Utvalgssak	Møtedato
Verneområdestyret for Trollheimen		04.03.2020

Søknad om riving av eksisterende uthus og oppføring av nytt, og noe større uthus på gnr 152 bnr - Trollheimen landskapsvernområde, Rennebu kommune

Dokumenter i saken:

1. Søknad fra Kjetil Stene av 13.12.2019 om riving av uthus og oppføring av nytt og noe større uthus. Oversendt av Rennebu kommune 22.01.2020 sammen med høringsuttale fra Landbruk, skog og miljø.
2. Supplerende opplysninger og bilder i epost av 12.02.2020 fra Rennebu kommune
3. Supplerende opplysninger om størrelse på bygg i epost av 12.02.2020 fra Rennebu kommune
4. Søknad fra tidligere eier av gnr 152 bnr 22 og dispensasjon for byggearbeid i tråd med søknad gitt av Fylkesmannen i Sør-Trøndelag i 2010.

Forvalters innstilling

Verneområdestyret for Trollheimen imøtekommer delvis søknaden om riving av eksisterende uthus og oppføring av nytt uthus på gnr 152 bnr 22.

Det gis dispensasjon for riving av eksisterende uthus og oppføring av nytt uthus med samme areal som dagens, som har en BYA på 13 m².

Verneområdestyret avslår søknad om utvidelse av eksisterende uthusareal til 17,5 m² BYA.

Dispensasjonen er gitt med hjemmel NML § 48. Begrunnelsen for å kunne imøtekomme riving og oppbygging av nytt uthus av samme areal er at dette ikke vil gi noen endret bruk av hytta eller være til skade for naturmangfoldet. En utvidelse vurderes ikke å kunne gis med hjemmel i BNML § 48 da dette gir presedensvirkning. Vedtak slik det framgår over vurderes å være i tråd med vedtatte retningslinjer og etablert forvaltningspraksis og ikke gi noen presedensvirkning. Vilkårene for bruk av NML § 48 er oppfylt.

Uthuset skal oppføres på samme tomt som dagens uthus, ha samme type materialer og farger som hytta. Vindusinnramming og vindski skal også ha en mørk farge med mørk / matt farge, og takutstikkene skal være korte. For å begrense bygningens innvirkning i landskapsbildet skal bygget plasseres så lavt som mulig i terrenget.

Bygningsavfall som ikke er rent ubehandlet trevirke skal fraktes ut av området og leveres godkjent avfallsmottak. Eventuell skade som påføres naturmiljøet under byggearbeidene må rettes.

Ved behov for motorferdsel knyttet til byggetiltak / riving må dette søkes om særskilt, og det vil stilles krav om at det skjer på snødekt og frossen mark.

Forholdet til annet lovverk

Saken må behandles av Rennebu kommune etter plan- og bygningsloven i tillegg til denne behandlingen etter verneforskriften.

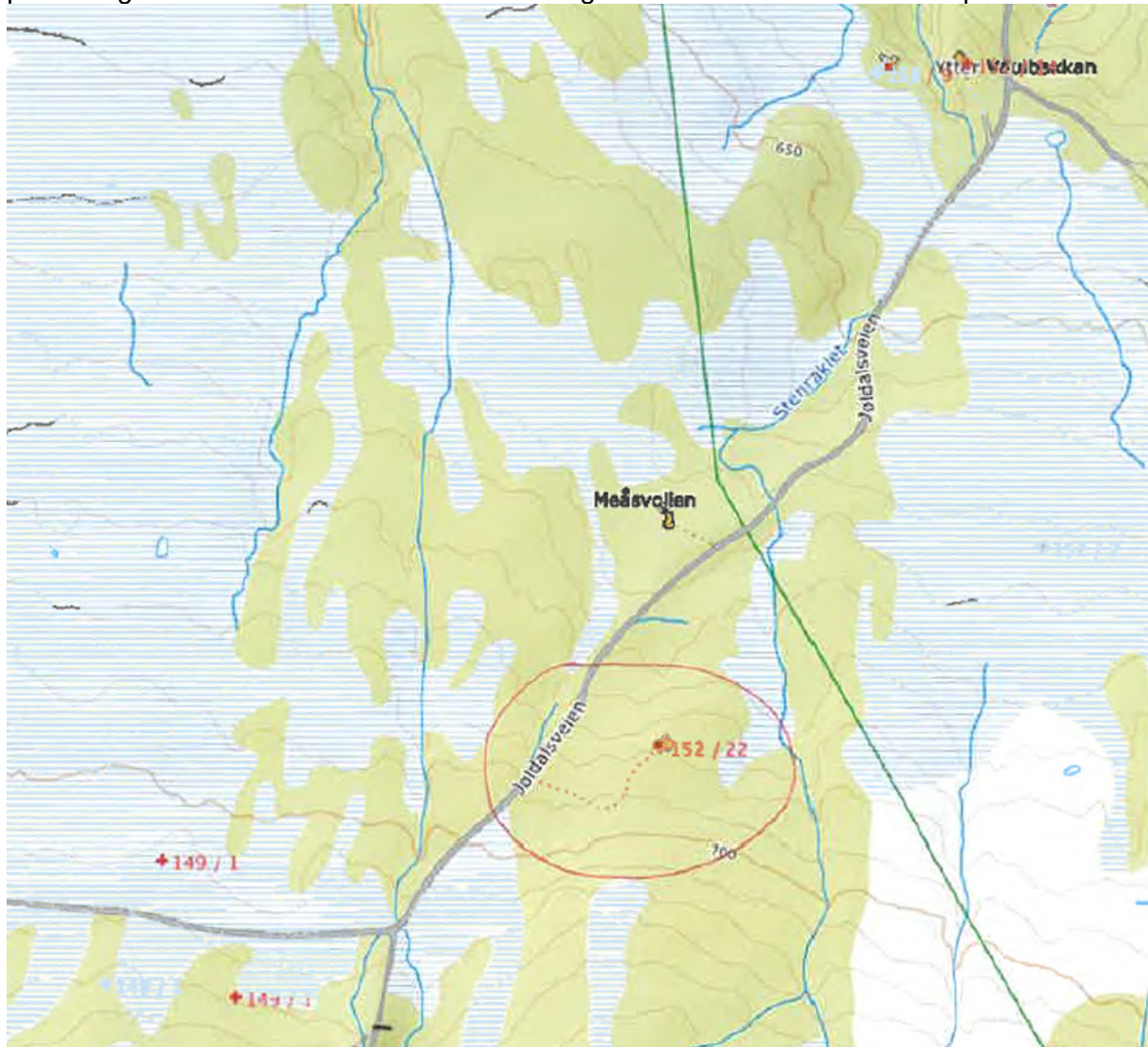
Klagemulighet

Vedtaket kan påklages av en part eller annen med rettslig klageinteresse, jf. Forvaltningsloven § 28. Frist for klage er tre uker fra vedtaket er mottatt. Klagen stiles til Miljødirektoratet, men sendes til Verneområdestyret for Trollheimen.

Saksopplysninger

Det vises til søknad av 13.12.2019, oversendt fra Rennebu kommune 22.01.2020.

Saken gjelder gnr 152 bnr 22 i Rennebu kommune. Se kart under som viser eiendommens plassering ved Jøldalsveien like innenfor vernegrensen til Trollheimen landskapsvernområde.



Opplysninger fra Rennebu kommune fra matrikkelen viser at det på eiendommen i dag står ei hytte med bebygd areal på ca. 58,7 m² og uthus 13,3 m² = 72 m² BYA. Med riving av eksisterende og bygging av omsøkt uthus på 17,5 m² BYA vil samlet BYA på denne bruksenheten / eiendommen bli på 76,2 m².

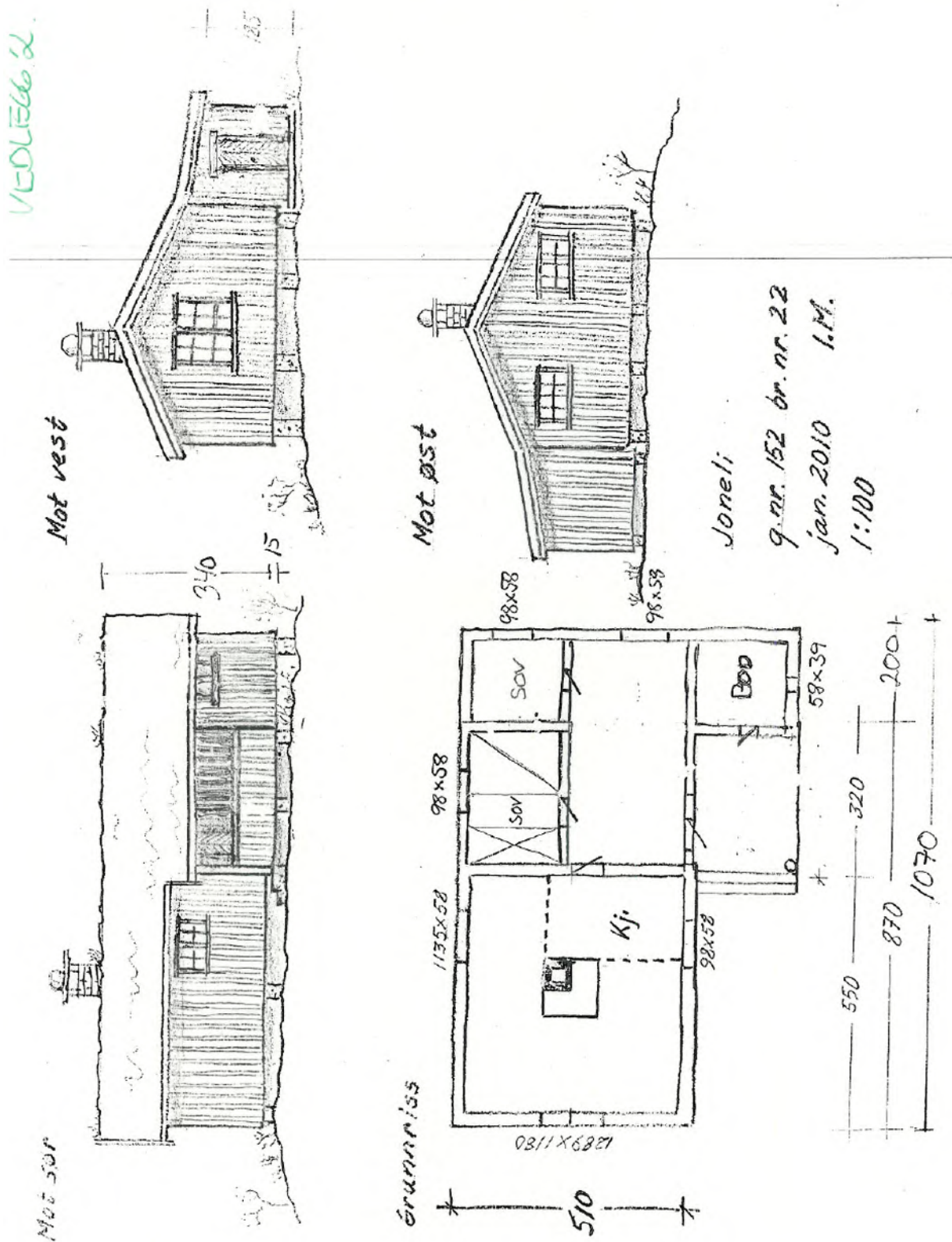
Søker begrunner sitt ønske om å rive uthuset med at det er gammelt og i dårlig forfatning. Uthuset skal nyttes til oppbevaring av ved, aggregatrom og utedo.

Rennebu kommune opplyser i oversendelsesbrevet at saken har vært hørt på *landbruk, skog og miljø*, som mener tiltaket vil ha liten innvirkning på landbruks- og miljøhensyn, såfremt størrelse, plassering og utseende er noenlunde likt dagens bygg.

Bilder under tatt av oppsynsmann Lars Olav Lund viser hytte med uthus slik de var i 1993.



Dagens hytte på gnr 152 bnr 22 ble i 2010 gitt tillatelse til oppgradering og utvidelse på 13 m², for å dekke behovene for ekstra soveplass, bod og en litt større gang. Vilkår i tillatelse var at bygningen skulle oppføres i tråd med tegninger lagt ved søknaden. Tegninger vises under.



Bilder tatt av Rennebu kommune sommeren 2014 følger, og viser avvik fra Fylkesmannens dispensasjon (i tråd med søknad jf. Tegninger over) av 22.03.2010. Avvikene ser av bildene ut til å være plassering av dør til bod, samt vindusstørrelser på flere sider av hytta.





Nyere bilder viser at hytta er utformet noe avvikende fra det som var godkjent i 2010, og forvalter har ved befaring i området også registrert, men ikke fotografert en plattning / veranda oppført i tilknytning til hytta. Denne kan en ikke se er omsøkt eller godkjent av forvaltningsmyndigheten. Rennebu kommune har heller ikke registrert noen sak på dette, eller gitt noen skriftlig tillatelse til slik oppføring. Dette er forhold som vil følges opp senere som selvstendige saker.

Naturmangfold og verneforskrift

Formålet med vern av Trollheimen landskapsvernområde (LVO) er å ta vare på et særegent og vakkert fjellområde med skog og seterdaler, og et rikt plante- og dyreliv, jf. verneforskriftens kap. III.

Verneforskriften har et generelt byggeforbud og det er ikke tillatt å gjøre inngrep som kan endre landskapets karakter. Alt byggearbeid, utover vedlikehold av eksisterende bygg, krever dispensasjon fra verneforskriften jf. kap. IV pkt. 1.1.

Verneforskriften for Trollheimen har ikke hjemmel for å kunne gi dispensasjon for mindre byggearbeid eller utvidelser av bygninger annet enn når det er næringsrelatert dvs. knyttet til landbruk, reindrift eller turistforeningsdrift. En eventuell dispensasjon må derfor vurderes etter Naturmangfoldloven (NML) § 48. Iht. § 48 1. ledd «*kan forvaltningsmyndigheten gjøre unntak fra et vernevedtak dersom det ikke strider mot vernevedtakets formål og ikke kan påvirke verneverdiene nevneverdig, eller dersom sikkerhetshensyn eller hensynet til vesentlige samfunnsinteresser gjør det nødvendig.*» Av bestemmelsens forarbeider fremgår det at terskelen for å gi dispensasjon skal være høy og i utgangspunktet skal fange uforutsette eller spesielle/særlige tilfeller som ikke ble vurdert på vernetidspunktet. Bestemmelsen skal ikke anvendes for å utvide den rammen som er trukket opp i vernevedtaket og det bør vurderes hvilke konsekvenser det kan få dersom andre kan tenkes søke på samme grunnlag (presedens).

Miljøverndepartementet har 08.02.2011 med hjemmel i NML § 62 gitt verneområdestyret for Trollheimen forvaltningsmyndighet for Trollheimen LVO. Forvaltningsmyndigheten omfatter vedtak fattet i medhold av verneforskriftene og NML § 48.

NML §§ 8 – 12 skal ligge til grunn ved alle vedtak som berører naturmangfold, i denne saken hvorvidt en byggesøknad skal kunne imøtekommes.

Vurdering

Føringer som legges til grunn ved vurderingene i denne saken er retningslinjer slik det framgår av forvaltningsplanen kap 4.7 og etablert forvaltningspraksis i tilsvarende saker.

Verneområdeforvalterne er i møte den 26.02.2018 av verneområdestyret for Trollheimen gitt myndighet til å behandle enkle saker i tråd med vedtatte retningslinjer og etablert forvaltningspraksis, mens saker utover dette skal behandles av verneområdestyret. Tiltakshaver har her allerede et BYA som er større enn det som er anbefalte grenser for hva som kan imøtekommes, og siste tilbygg fikk dispensasjon så sent som i 2010. Saken vurderes av hensyn til den størrelse ikke å kunne imøtekommes i tråd med vedtatte retningslinjer / etablert praksis, og legges derfor fram for verneområdestyret for behandling.

Forvaltningsplanen for verneområdene i Trollheimen har følgende retningslinjer, jf. kap. 4.7.3 med betydning for denne saken:

Faste innretninger som bygninger, plattinger, levegger, gjerder, master, demninger, bruer, klopper, skilt osv. kan ikke oppføres eller endres uten nødvendig dispensasjon fra verneforskriften.

Generelt åpnes det ikke for nybygg, men det kan gis tillatelse til gjenoppbygging av bygninger og anlegg som er ødelagt av brann eller naturskade. Slike bygg skal i utgangspunktet være lik den gamle med hensyn til areal og størrelse. Det kan også etter vurdering åpnes for oppsett av nye bygg til erstatning for eksisterende bygg ved renovering.

Dersom det kan dokumenteres et behov for utvidelse i forbindelse med renovering av bygninger som fantes på vernetidspunktet, kan det åpnes for utvidelser på inntil 30 % av bygningens opprinnelige størrelse. Samlet bebyggd areal skal ikke overstige 60 m² per boenhet inkl. uthus.

En dispensasjon for å oppføre nytt uthus større enn eksisterende uthus medfører en utvidelse utover anbefalte retningslinjer. Dette er saker verneområdestyret får regelmessig, og en dispensasjon vil medføre endringer i etablert forvaltningspraksis som igjen vil gi presedensvirkning. Det er ingen forhold i denne saken som tilsier at en utvidelse her skiller seg ut på særskilt vis. Det er ikke lagt fram noe særskilt behov eller argumentasjon for et større uthus. Utvidelsen som ble imøtekommet i 2010 var delvis for å få en ekstra bod, noe som igjen ikke styrker behovet for ekstra uthus / lagerplass.

Kunnskapsgrunnlaget i saken (NML § 8) er hentet fra søknad og opplysninger fra Rennebu kommune, tidligere byggesøknad og dispensasjon av 22.03.2010, bilder fra 1993 tatt av oppsynsmann Lars Olav Lund, og bilder fra 2014 tatt av Rennebu kommune i forbindelse med taksering for eiendomsskatt. Dette danner sammen med forvaltningsplanens føringer og etablert forvaltningspraksis grunnlag for vurderinger i saken.

Søk i databaser over artsmangfold er ikke utført, da dette ikke vurderes å være av betydning for saken, da hytta allerede er oppført og har en etablert bruk som ikke vurderes å endres ved å imøtekomme søker med riving og oppføring av et nytt uthus. Kunnskapsgrunnlaget vurderes å

være tilstrekkelig til å behandle saken og NML § 9 «føre-var-prinsippet» vurderes ikke å være nødvendig å ta i bruk.

Økosystemets samlede belastning (NML 10) vurderes ikke å påvirkes av denne saken i seg selv, uansett om søker gis tillatelse til å oppføre et uthus av eksisterende størrelse eller et noe større uthus. En tillatelse utover forvaltningens retningslinjer (større uthus enn dagens) vil derimot gi presedensvirkning.

I NML § 11 «kostnadene ved miljøforringelse skal bæres av tiltakshaver» går det fram at tiltakshaver skal dekke kostnadene ved å hindre eller begrense skade på naturmangfold, dersom dette ikke er urimelig utfra tiltakets og skadens karakter. I denne saken vurderes det derfor å kunne stilles krav til opprydding av uthuset som rives, og rette eventuell annen skade som påføres naturmiljøet under byggearbeidene.

For å unngå eller begrense skade på naturmangfoldet bør det velges en driftsmetode, teknikk og tomtevalg som gir minst mulig skade (NML §12). I dette tilfelle synes riving av eksisterende uthus og oppføring av nytt på rett sted å være riktig vurdering i forhold til tomt. Ut over dette bør uthuset få kledning og materialvalg forøvrig som gjør at det er tilpasset hytta, og bygningen bør holde en mørk farge med vindusomramming som ikke er for kontrastfull. Bygningen må plasseres så lavt i terrenget som mulig. Når det gjelder transport av materialer til byggearbeidene og utkjøring av rivingsmaterialer så må dette, om det skal skje ved hjelp av motorisert kjøretøy, skje på vinterføre. Eventuell motorferdsel trenger en egen tillatelse etter verneforskriften som tiltakshaver må søke om.

Det vurderes å være hjemmel for å bruke NML § 48 til å kunne imøtekomme søknad om riving og oppføring av et uthus med areal inntil samme størrelse som dagens, men ikke en utvidelse til 17,5 m². Ved en utvidelse vil vedtaket gi presedens og tiltaket vil slik være grunnlag for å uthule verneforskriftens formål over tid. Riving og oppføring av et uthus på samme størrelse som dagens er ikke strid med vernevedtakets formål og vil heller ikke påvirke verneverdiene nevneverdig, som tiltak alene eller av hensyn til presedens i kommende saker.

Arkivsaksnr: 2021/2496-0

Saksbehandler: Hege Sæther Moen

Dato: 25.02.2021

Utvalg	Utvalgssak	Møtedato
Verneområdestyret for Trollheimen	8/2021	08.03.2021

Oppgradering av Øyasetra (Eiasetra) i Jøldalen til et funksjonelt seteranlegg - Turid Nordbø

Vedlegg:

- 1 Høring - Oppføring av tilbygg til seterfjøs - gnr 165 bnr 2 Trollheimen landskapsvernområde
- 2 Søknad
- 3 Eksisterende situasjon og avstander
- 4 Fasade fjøs og løe eksisterende
- 5 Fasade sel eksisterende
- 6 Nabovarsel
- 7 Situasjonsplan Eiasetra
- 8 Skissetegninger fjøs og teknisk Eiasetra
- 9 Skissetegninger utvidelse sel Eiasetra
- 10 Prosjektbeskrivelse, Øyasetra

Forvalters innstilling

Verneområdestyret for Trollheimen gir Turid Nordbø dispensasjon for oppgradering og utvidelser på seterbygningene på Eiasetra i tråd med søknad av 08.02.2021.

Verneområdestyret gir også dispensasjon for etablering av brønn og framføring av vann til sel og fjøs, samt etablering av avløpssystem for gråvann fra seterfjøs og sel.

Dispensasjonene er gitt med hjemmel i verneforskriften for Trollheimen landskapsvernområde kap. IV punkt 1.3 a).

Tiltakene vurderes å være godt tilpasset eksisterende bygninger og landskap. Oppstart av setring vurderes å være et positivt bidrag til arbeidet med ivaretagelse av artsmangfold og kulturlandskap, og i tråd med forvaltningsmål for området.

Vilkår:

1. Tilbygg på seterbygningene skal skje som vist i tegninger vedlagt søknaden.
2. Bygningenes kledning skal være som dagens bygninger, og holdes umalte eller gis en mørk farge med lite kontrast på vinduskledninger og vindski. Tak skal være av torv, eller ved bruk av annet materiale mørke og matte.
3. For torvtakene er det krav om at det nyttes torv tatt på stedet, ikke hentet utenfor verneområdet - for å hindre spredning av fremmede arter.
4. Nødvendig gravearbeid i tomten til tilbyggene og i forbindelse med anlegg av brønn, framføring av vann og avløpsanlegg på seterstølen, skal skje aktsomt og slik at minst mulig areal berøres. Dersom det i forbindelse med gravearbeid blir funnet spor av mulige automatisk fredede kulturminner, skal arbeidet stanses og kulturminnemyndighet og forvaltningsmyndighet varsles.
4. Dispensasjonen gjelder for byggearbeid som starter opp innen 3 år fra vedtaksdato.
5. Dersom videre behandling i andre instanser medfører større endringer, sendes saken tilbake for ny behandling.

Forholdet til annet lovverk

Saken krever i tillegg til dispensasjon fra verneforskriften for Trollheimen landskapsvernområde, også behandling av Rennebu kommune etter plan- og bygningsloven og forurensningsloven. Søknaden bør sendes kulturminnemyndigheten for vurdering.

Klagemulighet

Vedtaket kan påklages av en part eller annen med rettslig klageinteresse, jf. Forvaltningsloven § 28. Frist for klage er tre uker fra vedtaket er mottatt. Klagen stiles til Miljødirektoratet, men sendes til Verneområdestyret for Trollheimen.

Saksopplysninger

Bakgrunn

Det vises til søknad fra Turid Nordbø av 08.02.2021 levert Rennebu kommune og oversendt verneområdestyret for behandling den 24.02.2021. Det er ønske om å oppgradere Øyasetra (Eiasetra) i Jøldalen til et funksjonelt seteranlegg for melking og videreforedling av produkter fra melka.

Forvalter Hege Sæther Moen var på befaring på Eiasetra 13.08.2020 sammen med Turid Nordbø, og fikk omvisning og orientering om planene for restaureringen og nødvendige utvidelser for framtidig seterdrift.

Eiasetra tilhører garden Stigen som eies og drives av Turid Nordbø og Steinar Vatne. Drifta er geit med melkeproduksjon og sau. I sommersesongen setrer de på Gjelsetra (Jelsetra) sammen med Ragnhild Nordbø. Turid og Ragnhild Nordbø driver sammen Grindal Ysteri.

Ved befaringen og i prosjektbeskrivelsen går det fram at det er gjort avtale om å leie ut Øyasetra (Eiasetra) til en melkeprodusent som selv ikke har seter, mens de selv vil fortsette å setersamdrift og videreforedling av melk på Jelsetra. Det er etablert et godt samarbeid mellom Jelsetra og leietaker på Eiasetra, noe de mener vil være en styrke både for å ha mulighet til å leie inn arbeidsfolk og for faglig utvikling.

Søknaden er på intern høring i avdeling for landbruk, skog og miljø i Rennebu kommune, parallelt med behandlingen i verneområdestyret. Det er ikke oppgitt om søknaden er sendt kulturminnemyndigheten for uttale, men forventes at kommunen følger opp denne delen av prosessen ved byggesaksbehandlingen. Dersom innspill derfra eller fra kommunen gjør at bygningenes utforming bli avvikende fra innleverte tegninger og planer, bes om at saken sendes verneområdestyret for ny behandling.

Omsøkte utvidelser og endringer

Av søknad, tegninger og prosjektbeskrivelsen framgår det at det søkes om tilbygg på seterfjøs, løe og sel. Dagens bygninger har BYA på til sammen 60,02 m², og vil etter nødvendige utvidelser på 44,73 m² få et samlet BYA på 104,75 m². I tillegg vil det på sikt settes opp et mindre kokehus / takoverbygd kokeplass, areal for dette er ikke påført tegninger vedlagt.

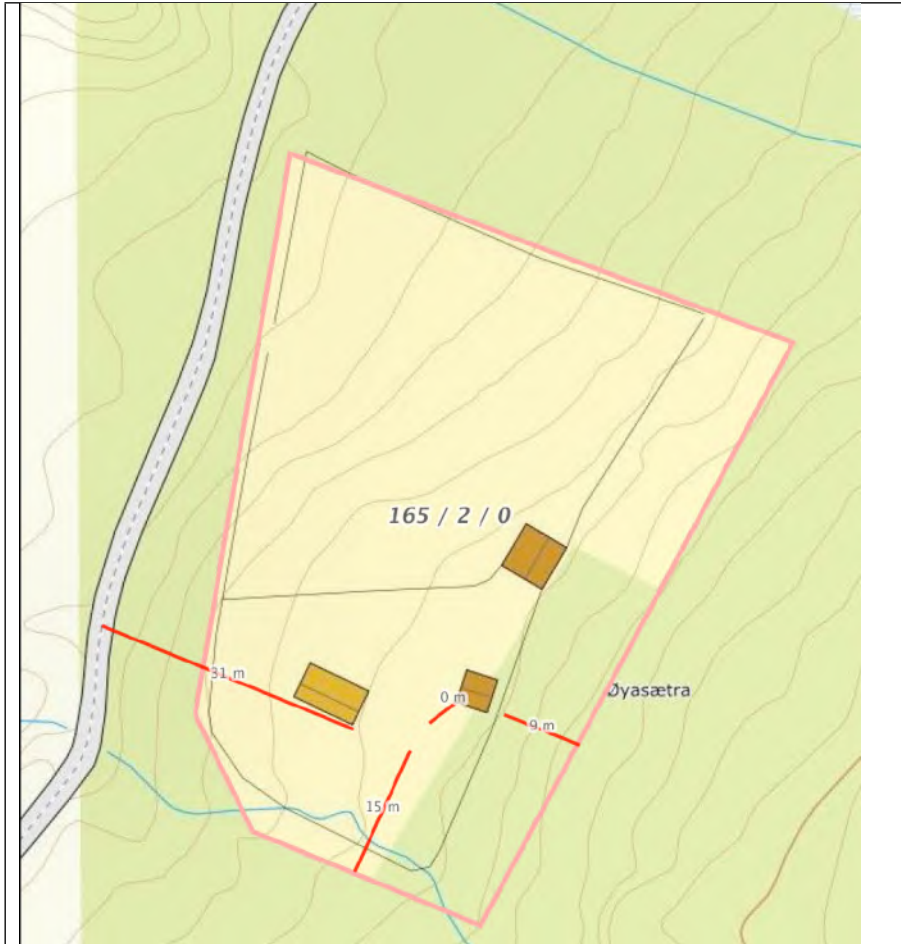
Det beskrives følgende behov for utvidelse og endringer:

Fjøs – utvides fra 23,52 til 34,1 m². Fjøsset tas ned, deles på midten og utvides med ca 1 m i bredde og heves med ca to stokkomfar for å tilpasses størrrelse på dagens kyr og utstyr for melking. Det bygges også på et skjæle for lagring av kraftfor og redskap, samt et mindre tilbygg på siden til utedo.

Løe – utvides fra 9,3 til 14,1 m². Funksjonen på bygget endres fra badstue / vedlager til teknisk rom. Det bygges et tilbygg i bakkant som innredes til aggregatrom og vedlager.

Sel – utvides fra 27,2 til 56,55 m², og tilpasses nødvendig areal for opphold for driverne og videreforedling av melka.

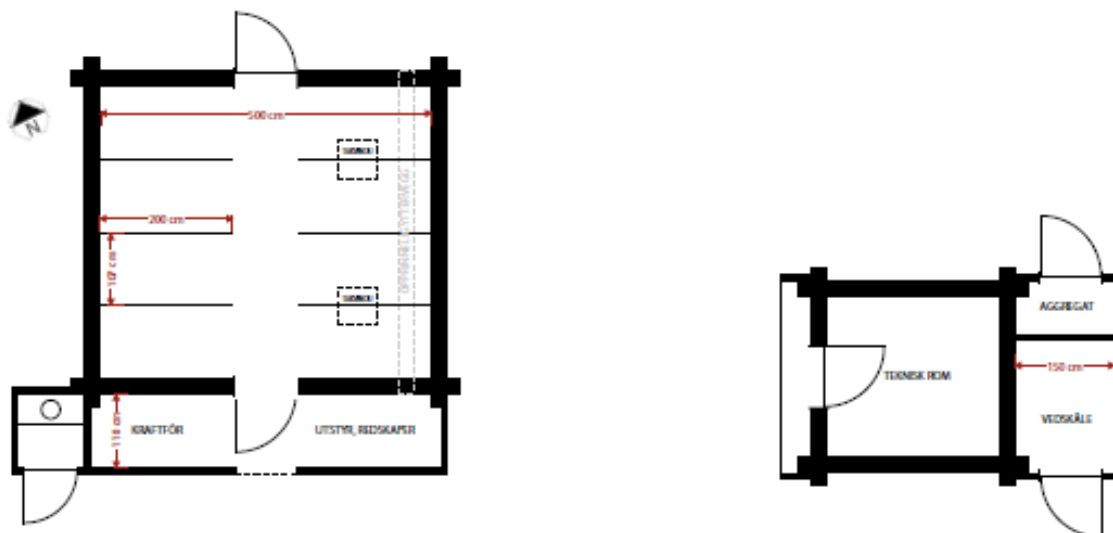
Situasjonsplan før og etter utbygging følger under. Fjøset er bygningen mot nord, mens selet står rettvinklet mot veien og løa er bygget i bakre del av eiendommen.



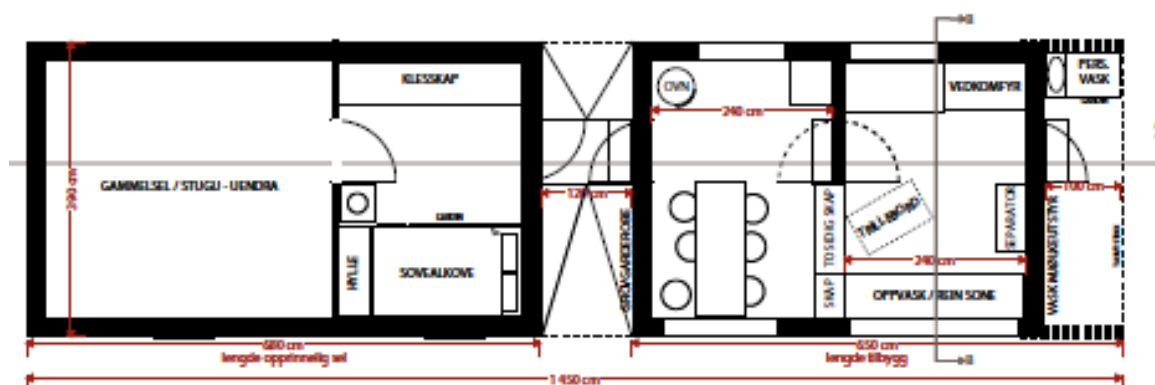
Som det framgår av planskissene, vil selet nær dobles i areal og forlenges i lengde retning. Det går fram av tegningene på de neste sidene og prosjektbeskrivelsen, at tak og utforming av ny og gammel del er noe ulik. Dette for å tilpasses landskapet bedre. Fjøset tas ned, deles i to og settes opp noe breiere og høyere enn dagens bygning. Det vil bli utgang i begge gavlvegger, og

lagerrom for redskap og kraftfor mot tunet, samt et toalett på siden av fjøset mot tunet. Løa påbygges med skratt tak i bakkant for å lagre ved og aggregat. Det er også tenkt oppført et mindre kokehus på sikt.

Tegninger av bygningene vedlagt søknaden:



Tegningene over viser fjøs med lagerrom for kraftfor og redskap, samt tilbygg for toalett. Løa med teknisk rom, rom for aggregat og vedlager. Tegningen under viser selet – der det er tak over svalgang mellom ny og gammel del. Nydelen fyller funksjon for kjøkken / opphold og produksjon. Gammeldelen beholdes stort sett uendret og rommer stue / overnattingsdel.

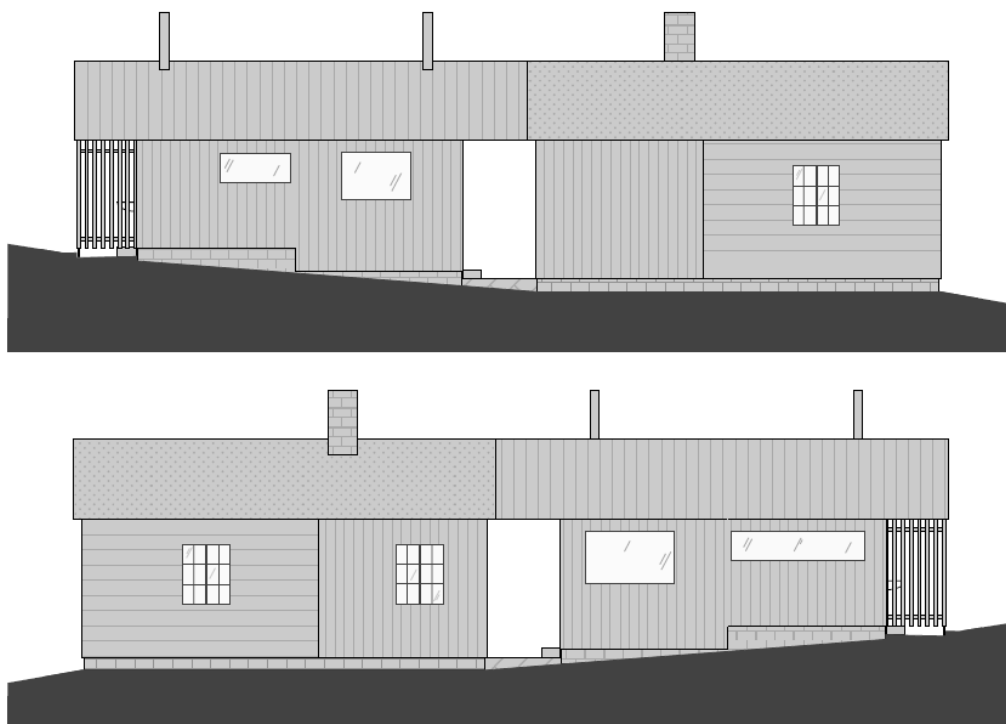


Bildene under viser bygningene, fotografert ved befaringen i august 2020.



Fasadetegninger for selet viser hvordan ny og gammel del er planlagt og koblet sammen med en takoverbygd svalgang som kan brukes til å henge fra seg klær m.m.

Takoverbygd del på enden av nybygget, uten hele vegger, er areal for vask av utstyr m.m.



UTVIDELSE AV SEL PÅ EIASETRA
FASADE NORD (ØVERST) OG FASADE SØR (NEDERST)
SKALA 1:50

TEGNING: INGEBJØRG ØVERÅSEN
OPPDRAGSGIVERE: TURID NORDBØ OG STEINAR VATNE
DATO: 21.10.2020

Bygningsvernhuset

Dagen seterhus har torvtak. Nydelen er planlagt med tretak. Dette er gjort for å dempe påvirkningen et større sel vil få på landskapet. Flere bilder og tegninger finnes i vedleggene.

Som det går fram av prosjektbeskrivelsen så må det sikres tilgang til tilstrekkelig og rent vann for drift og produksjon, og det må etableres et avløp med enkel rensing av gråvann (sanitært avløpsvann uten toalett).

Naturmangfoldloven (NML), verneforskrift og forvaltningsplan

Miljøverndepartementet har 08.02.2011 med hjemmel i NML § 62 gitt verneområdestyret for Trollheimen forvaltningsmyndighet for verneområdene Trollheimen og Innerdalen landskapsvernområder (LVO), samt Minilldalsmyrene og Svartåmoen naturreservater (NR). Forvaltningsmyndigheten omfatter vedtak fattet med hjemmel i verneforskriftene og de deler av NML som er delegert til verneområdestyret.

Verneområdestyret har den 04.03.2020 delegert til sine forvaltere myndighet til å kunne behandle saker i tråd med etablert forvaltningspraksis, retningslinjer i forvaltningsplan og spesifiserte unntakspunkt i verneforskriftene.

NML §§ 8 – 12 skal ligge til grunn ved alle vedtak som berører naturmangfold, her en søknad om oppgradering av seteranlegg med utvidelser og ombygginger av eksisterende bygninger skal imøtekommes, etablering av brønn og avløp for gråvann.

Formålet med vern av Trollheimen LVO er å ta vare på et særegent og vakkert fjellområde med skog og seterdaler, og et rikt plante- og dyreliv.

Verneforskriften har et generelt byggeforbud og det er ikke tillatt å gjøre inngrep som kan endre landskapets karakter. Alt byggearbeid, utover vedlikehold av eksisterende bygg, krever dispensasjon fra verneforskriften jf. kap. IV pkt. 1.1.

Det framgår av verneforskriften kap IV punkt 1.2 at reglene i 1.1 er ikke til hinder for:
a) vedlikehold av bygninger, veier og anlegg..... Videre går det fram i punkt 1.3 at det etter søknad når tiltaket kan skje uten å være i strid med verneformålet, at forvaltningsmyndigheten kan gi løyve til a) nydyrking og oppføring av nye seteranlegg.....
Tiltakene som planlegges utført på Eiasetra er en kombinasjon av vedlikehold og nybygg, og vil delvis komme inn under tiltak som kan skje med direkte hjemmel i punkt 1.2 og delvis ved å gi dispensasjon med hjemmel i punkt 1.3 a).

Av forvaltningsplanen går følgende fram av betydning for vurderinger av saken:

Kap. 2.6 s.23:

Trollheimen har gode beiter, som i hovedsakelig utnyttes av sau og rein. Tidligere var andelen av storfe og geit større, og for arts mangfoldet er det ønskelig at disse artene utgjør en større del av beitedyrene i Trollheimen.

Kap. 3 s. 25: Forvaltningsmål for verneområdene i Trollheimen

1. Bevare fjell- og seterdalenes landskap og vegetasjon.
2. Bevare det artsrike, naturlige rike plante- og dyreliv i Trollheimen.
3. Bevare særlig viktige naturtyper og arter i Trollheimen.

4. Bevare utvalgte slåtteenger, beitemarker og hagemarker.

5. Bevare viktige kulturminner og kulturmiljø.

Alle forvaltningsmål vist over, vil påvirkes positivt av økt beite med storfe og aktiv seterdrift. Det er derfor ønskelig og nødvendig å legge til rette for og opprettholde, beitebruk og tradisjonell setring.

Også i forvaltningsplanens kap. om brukerinteresser er det lagt vekt på at landbruk og beitebruk skal skje, og søknader knyttet til disse imøtekommes, både når det gjelder bygningsmessige behov og motorferdsel.

Vurdering

Søker har planer om å oppgradere og utvide sitt seteranlegg, primært for å leie ut til en ny seterbruker. Det er gjort avtaler om seterdrift. Eier driver selv setring på ei seter i nærheten og det planlegges samarbeid mellom de to setrene.

Det går fram av forvaltningsplan og verneforskrift at vernet generelt ikke skal være til hinder for vedlikehold av eksisterende bygninger og anlegg, herunder også seterstøler. Det er åpning for å kunne gi dispensasjoner til nødvendige byggearbeid og tiltak knyttet til tradisjonell landbruksdrift.

Bruk av utmark til slått og beite for husdyr har lang tradisjon i det norske landbruket, og har lagt grunnlag for et rikt arts mangfold og et vakkert kulturlandskap som vi ønsker å bevare for framtiden. Dette kan vi best gjøre ved å opprettholde beitet og bruken av setrene på tradisjonelt vis. Tradisjonell beitebruk og seterdrift bør derfor holde fram, og om mulig øke i omfang. Om det er nødvendig for utøvelse av seterdrift og beitebruk, kan det etter søknad gis dispensasjon både for nybygging og ombygging av seteranlegg, samt for nødvendige tilpasninger som etablering av brønn og avløpsanlegg. Faglige vurderinger av avløpsanlegg gjøres av Rennebu kommune som myndighet etter forurensingsloven.

Det er ikke tvil om at verneforskriften er utformet for å kunne imøtekomme en slik søknad, og at tiltaket vil føre til aktiv drift med beitedyr som vil påvirke verneverdiene og arts mangfoldet positivt.

Tiltaket er godt beskrevet for forvaltningsmyndigheten med tegninger, bilder og ved befarung. Bygningene vil endres noe i uttrykk, men valgte løsninger som benytter det som er mulig av de opprinnelige bygningene synes å være bedre enn å erstatte de med nye bygninger. Dette passer også inn i tidligere bruk og gjenbruk av bygninger og materialer på en nøysom måte, som det er tradisjon for i området. Arealet øker fra 60 til 104, noe det vurderes mulig å imøtekomme, også med tanke på eventuell presedens saken vil gi til tilsvarende saker. Tegningene viser bygningenes utforming og planlagte bruk, og vurderes å være nøysomt og tilpasset eksisterende bygg på en god måte. Prosjektbeskrivelsen underbygger at planlagt gjennomføring vil skje på en god måte, med minimale terrenginngrep.

Forvaltningsplanens føringer av betydning for den bygningsmessige delen av saken, er at all bygging skal tilpasses eksisterende bebyggelse og landskap. Videre at terreng og vegetasjon

rundt bygningene skal bevares i størst mulig grad. Dette synes å være godt ivaretatt i denne saken.

§8 Kunnskapsgrunnlaget

Kunnskapsgrunnlaget i saken er hentet fra søknad og befaring med søker i august 2020, samt samtaler med søker og kommende leietaker på tidligere besøk på Jelsetra. Som det vises til i prosjektbeskrivelsen er det av Økolog Vatne (eier av Eiasetra sammen med Turid Nordbø) gjort registrering av artsmangfold etter metode DN håndbok 13, og arealet har fått en verdi B. Seterstølen skjøttes ved slått annenhvert år. Ved økt beiting og hogst av ved, er det potensiale for at artsmangfoldet vil bedres, og areal med skjøtselsavhengige arter vil øke. Dette vil gi direkte positiv innvirkning på verneverdiene for Trollheimen LVO.

Søk etter sensitive arter viser at det er registrert arter av nasjonal interesse i nærliggende noe åpnere areal enn ved Eiasetra. Disse ventes kunne få forbigående forstyrrelser ved byggeperioden, men på sikt være tjent med et åpnere landskaps som følge av økt beite. Også for annet artsmangfold vurderes det forbigående forstyrrelser i byggeperioden, deretter en positiv effekt ved av at det startes opp med setring, som vil styrke ivaretakelsen av artsmangfold og verneverdier i tiden som følger.

Kunnskapsgrunnlaget vurderes å være tilstrekkelig i saken, NML § 9 føre-var-prinsippet ikke er nødvendig å nytte ved vurdering av saken.

§10 Samlet belastning

Tiltaket vurderes ikke å føre til økt negativ belastning på økosystemet. I en periode med byggearbeid vil det være noen forstyrrelser, men over tid ventes de positive effektene å være større enn kortvarige negative effekter på verneverdiene og andre brukere.

§ 11 kostnadene ved miljøforringelse skal bæres av tiltakshaver

Eventuell skade påført vegetasjon / terreng ved byggearbeid bør rettes, og kostnadene ved dette må dekkes av tiltakshaver.

§ 12 miljøforsvarlige teknikker og driftsmetoder

Setertunets utforming endres lite slik tiltakene er planlagt, noe som vurderes som positivt. Det at dagens bygninger i stor grad videreføres brukt og tilpasses krav til seterdrift med dagens buskap og folk viser en nøkternhet som passer øvrige bygninger i Jøldalen og Trollheimen.

Oppsummert:

Omsøkte endringer og utvidelser av seterbygningene på Eiasetra imøtekommes. Faglig vurdering av løsninger for vann og utslipp gjøres av Rennebu kommune.

Det bør stilles vilkår om at saken legges fram for kulturminnemyndigheten for vurdering, og at saken om det blir for store endringer kommer tilbake til verneområdestyret for ny behandling.



STATSFORVALTEREN I TRØNDELAG
Postboks 2600

7734 STEINKJER

Deres ref:

Vår ref
2021/248

Saksbehandler
Else Grete Vagnild

Dato
24.02.2021

Høring - oppføring av tilbygg til seterfjøs - gnr/bnr 165/2 Trollheimen landskapsvernområde

Rennebu kommune har mottatt søknad om tilbygg til seterfjøs, gnr/bnr 165/2, som ligger i hensynsone Trollheimen.

Søknaden er også sendt til intern høring Enhet, landbruk, skog og miljø.

«Søknad gjelder dispensasjon fra forskrift om vern av Trollheimen landskapsvernområde, I følge verneregul 1.1 er «Alle inngrep som vesentlig kan endre karakteren til landskapet er forbodne. Dette gjeld til dømes a) Oppføring av bygningar, anlegg og faste innretningar, (...)» Det gis Unntak etter søknad for: «Når verksemda kan skje utan at det strir mot føremålet med vernet kan forvaltningsstyresmakta på nærare vilkår gje løyve til: a) Nydyrking og oppføring av nye seteranlegg og framføring av jordbruksveg, kraftline og teleline/telekabel der det er naudsynt.» Formålet for søknaden er å restaurere og bygge opp et fungerende seteranlegg for drift i dag. Viser til vedlegg: Prosjektbeskrivelse Øyasetra. Begrunnelsen utover det som kommer fram i Prosjektbeskrivelsen, er formålet med vernet av Trollheimen LV-område «Føremålet med vern av Trollheimen landskapsvernområde er å ta vare på eit særmerkt og vakkert fjellområde med skog og seterdalar og eit rikt plante- og dyreliv.»»

Med vennlig hilsen
Rennebu kommune

Else Grete Vagnild
Byggesaksbehandler
901 95 809
else.vagnild@rennebu.kommune.no

Dette dokumentet er elektronisk godkjent og har derfor ingen signatur.

Vedlegg

- 1 Søknad
- 2 Eksisterende situasjon og avstander

- 3 Fasade fjøs og løe eksisterende
- 4 Fasade sel eksisterende
- 5 Nabovarsel
- 6 Situasjonsplan Eiasetra
- 7 Skissetegninger fjøs og teknisk Eiasetra
- 8 Skissetegninger utvidelse sel Eiasetra
- 9 705153_SSKTMM

Kopi til:

Vedlegg: Dokumenter vedlagt i søknaden

**Rennebu kommune**

Kommunehuset

Myrveien 1, Berkåk

7391 Rennebu

Telefon: 72 42 81 00

E-post: postmottak@rennebu.kommune.no

Hjemmeside: <http://rennebu.kommune.no>

Tiltak - søknad om tillatelse til tiltak uten ansvarsrett

Om søknaden
Søkes det om dispensasjon fra plan- og bygningsloven, forskrift eller arealplan? <input checked="" type="checkbox"/> Ja <input type="checkbox"/> Nei
Er det behov for tillatelse / samtykke / uttalelse fra annen myndighet? <input checked="" type="checkbox"/> Ja <input type="checkbox"/> Nei
Hvis ja, så oppfylles ikke vilkårene for 3 ukers saksbehandling, jf. pbl § 21-7 tredje ledd.
Nabovarsling skal være gjennomført før søknaden sendes kommunen (jf. pbl § 21-3).
Foreligger det merknader fra naboer eller gjenboere? <input type="checkbox"/> Ja <input checked="" type="checkbox"/> Nei

Eiendom/byggested					
Kommune 5022					
Gnr. 165	Bnr. 2	Festenr.	Seksjonsnr.	Bygningsnr.	Bolignr.
Adresse Orkdalsveien 2612		Postnr. 7393	Poststed Rennebu		

Tiltakets art
Mindre tiltak til bebygd eiendom, pbl § 20-4 og SAK kap. 3 <input checked="" type="checkbox"/> Tilbygg inntil 50 m2 <input type="checkbox"/> Frittliggende bygning inntil 70 m2 (ikke boligformål - f.eks. bod/garasje) <input type="checkbox"/> Skilt/reklame <input type="checkbox"/> Midlertidig bygning / konstruksjon / anlegg (som ikke skal plasseres for lengre tidsrom enn 2 år) <input type="checkbox"/> Bruksendring fra tilleggsdel til hoveddel eller omvendt innenfor en bruksenhet <input type="checkbox"/> Driftsbygning i landbruket (driftsbygning må ha mindre samlet bruksareal (BRA) enn 1000 m2) <input type="checkbox"/> Riving (gjelder bygg inntil 70 m2) <input type="checkbox"/> Oppretting/endring av av matrikkelenhet <input type="checkbox"/> Annet:

Arealdisponering - planstatus - grad av utnyttning	
Angi plantype som gjelder for området <input checked="" type="checkbox"/> Arealdel av kommuneplan <input type="checkbox"/> Reguleringsplan <input type="checkbox"/> Bebyggelsesplan <input type="checkbox"/> Ev. andre planer	
Navn på plan LNFR 2014001	Formål i plan LNRF areal for nødvendige tiltak for landbruk og

					reindrift og gårdstil	
Areal: Grad av utnyttning kan fastsettes som en øvre grense for bruksarealet som kan oppføres på en tomt i m2 eller i forhold til tomtearealet %-BRA eller %-BYA.						
Velg beregningsmåte for grad av utnyttning						
<input checked="" type="checkbox"/> BYA <input type="checkbox"/> BRA <input type="checkbox"/> Annet						
BYAeksisterende	BYAnytt	SumBYA	Tillatt %BYA	Tomte-areal	Maks.bebygget	
60,02	44,73	104,75		3 528		
Beskriv beregning av grad av utnyttning.						
Eksisterende Fjøs 23,52						
Eksisterende Løe 9,3						
Eksisterende sel 27,2						
Tot 60,02						
Oppgradert fjøs: 34,1						
Løe med tilbygg 14,1						
Sel med tilbygg: 56,55						
Tot 104,75						

Plassering av tiltaket

Er det strømførende linje/kabel eller nettstasjon/transformator i, over eller i nærheten av tiltaket?	
<input type="checkbox"/> Ja <input checked="" type="checkbox"/> Nei	
Kan vann- og avløpsledninger være i konflikt med tiltaket?	
<input type="checkbox"/> Ja <input checked="" type="checkbox"/> Nei	
Avstand i meter (skal vises på situasjonsplanen):	
Minste avstand til nabogrense (tilbygg)	9
Minste avstand til nærmeste bygning	4
Minste avstand til midten av vei	31
Er byggegrunnen utsatt for flom, skred eller andre natur- og miljøforhold?	
<input type="checkbox"/> Ja <input checked="" type="checkbox"/> Nei	

Veg, overvann

Gir tiltaket endrede avkjøringsforhold?	
<input type="checkbox"/> Ja <input checked="" type="checkbox"/> Nei	
Er avkjøringsstillatelse gitt?	
<input checked="" type="checkbox"/> Ja <input type="checkbox"/> Nei	
Overvann:	
Takkvann/overvann føres til	
<input type="checkbox"/> Avløpssystem <input checked="" type="checkbox"/> Terreng	

Vedlegg

Relevante vedlegg merkes med gruppe og vedleggnr.
 Gruppe B: Dispensasjonssøknader/innvilget dispensasjon
 Gruppe C: Kvittering for nabovarsel/ Opplysninger gitt i nabovarsel/ nabomerknader/ kommentarer nabomerknader
 Gruppe D: Situasjons-/ avkjøringsplan
 Gruppe E: Tegninger plan, snitt, fasade (eksisterende og ny)

Gr. D	Nr. 1	Vedlegg eksist situasjon	Last opp vedlegg eksisterende situasjon og avstander.pdf	Ev. per post <input type="checkbox"/>
Gr. D	Nr. 2	Vedlegg ny situasjon	Last opp vedlegg Situasjonsplan Eiasetra 20201026.pdf	Ev. per post <input type="checkbox"/>
Gr. E	Nr. 3	Vedlegg eksisterende fasade fjøs og lø	Last opp vedlegg Fasade fjøs og løe eksisterende.pdf	Ev. per post <input type="checkbox"/>
Gr. E	Nr. 4	Vedlegg snitt fjøs løe ny	Last opp vedlegg Skissetegninger fjøs og teknisk Eiasetra 20201023.pdf	Ev. per post <input type="checkbox"/>
Gr. E	Nr. 5	Vedlegg eksisterende fasade sel	Last opp vedlegg Fasade sel eksisterende.pdf	Ev. per post <input type="checkbox"/>
Gr. E	Nr. 6	Vedlegg ny plan/fasade sel	Last opp vedlegg Skissetegninger utvidelse sel Eiasetra 20201021.pdf	Ev. per post <input type="checkbox"/>
Gr. B	Nr. 7	Vedlegg Dispensasjon ssøknad	Last opp vedlegg Søknad Dispensasjon.pdf	Ev. per post <input type="checkbox"/>
Gr. C	Nr. 8	Vedlegg Nabovarsel	Last opp vedlegg Nabovarsel.pdf	Ev. per post <input type="checkbox"/>
Gr. C	Nr. 9	Vedlegg Kvittering for nabovarsel	Last opp vedlegg	Ev. per post <input checked="" type="checkbox"/>
Gr. Q	Nr. 10	Vedlegg Prosjektbesk rivelse	Last opp vedlegg	Ev. per post <input type="checkbox"/>

Erklæring fra tiltakshaver

Erklæring

Tiltakshaver forplikter seg til å gjennomføre tiltaket iht. plan- og bygningsloven (pbl) og byggt teknisk forskrift og gitt tillatelse.

Tiltakshaver er

Enkeltperson
 Foretak/lag/sameie

Fornavn og ev. mellomnavn Turid	Etternavn Nordbø
------------------------------------	---------------------

Adresse Orkdalsveien 2612	Postnr. 7393	Poststed Rennebu
------------------------------	-----------------	---------------------

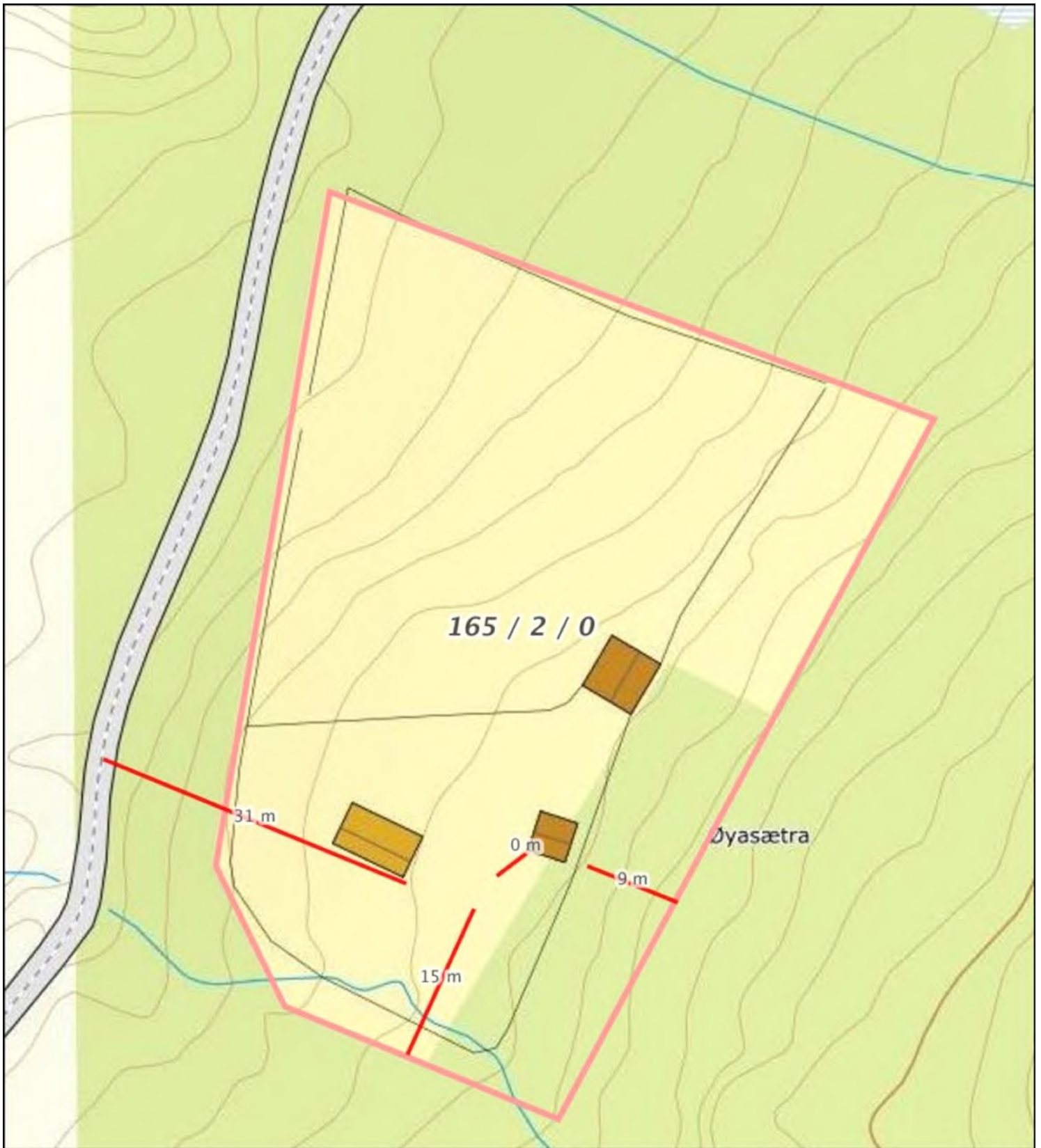
Mobil 95946126	E-postadresse turid@grindalysteri.no
-------------------	---

Erklæring om vedlegg

Alle relevante vedlegg er lastet opp og ev. vedlegg som må ettersendes per post er merket med gnr., bnr. og referanse-id som kommer frem på skjermen når søknaden sendes. Jeg er innforstått med at 3 ukers saksbehandlingstid regnes fra tidspunktet når alle vedleggene er mottatt i kommunen.

Tiltak - søknad om tillatelse til tiltak uten ansvarsrett

Utgitt etter avtale med Direktoratet for byggkvalitet.
Sist endret 01.10.2020



165 / 2 / 0

Øyasætra

31 m

15 m

0 m

9 m



Målestokk 1: 500 ved A4 utskrift

Utskriftsdato: 04.02.2021 11:40






Eiendomsdata verifisert: 16.01.2021 10:52

GÅRDSKART 5022-165/2/0

Tilknyttede grunneiendommer:
165/2/0

Jordressurs

TEGNFORKLARING

-  Ingen begrensninger
-  Små begrensninger
-  Moderate erosjonsrisiko
-  Store begrensninger
-  Ikke kartlagt
- Sum

AREALTALL (DEKAR)

Ingen begrensninger	0.0	
Små begrensninger	0.0	
Moderate erosjonsrisiko	0.0	
Store begrensninger	0.0	0.0
Ikke kartlagt	740.7	740.7
Sum	740.7	740.7

Kartet viser valgt type gårdskart for eiendommen man har søkt på. I tillegg vises bakgrunnskart for gjenkjenning. Arealstatistikken viser arealer i dekar for alle teiger på eiendommen. Det kan forekomme avrundingsforskjeller i arealtallene.

Ajournøringsbehov meldes til kommunen.

— Arealressursgrenser

□ Eiendomsgrenser

● Driftssenterpunkt



NIBIO

NORSK INSTITUTT FOR
BIOØKONOMI

Fjøs

Fasade Sør-Vest



Fasade Nord-Vest



Fasade Nordøst



Fasade Sør-Øst



Løe
Fasade Vest



Fasade Nord



Fasade Øst



Sel
Fasade Nord-Øst



Fasade Sør-Øst



Fasade Sør-Vest



Fasade Nord-Vest



Nabovarsel

sendes til berørte naboer og gjenboere

Ved riving skal kreditorer med pengeheftelser i eiendommen varsles, pbl § 21-3

Nullstill



Til (nabo/gjenboer)
 Joldal Sameige
 v/Carl Petter Brun lidaende 6
 7050 Trondheim

Tiltak på eiendommen:

Gnr.	Bnr.	Festnr.	Seksjonsnr.
165	2		
Eiendommens adresse Øyasetra			
Postnr.	Poststed		
7393	Rennebu		
Kommune 5022 Rennebu			
Eier/fester Turid Nordbø / Steinar Vatne			
Andre gnr., bnr., lnr., seksj.nr.			

Som eier/fester av:

Gnr.	Bnr.	Festnr.	Seksjonsnr.
Eiendommens adresse			
Andre gnr., bnr., lnr., seksj.nr.			

Det varsles herved om

Nybygg Anlegg Endring av fasade Riving
 Påbygg/tilbygg Skilt/reklame Innhegning mot veg Bruksendring
 Midlertidig bygning, konstruksjon eller anlegg Antennesystem Oppretting/ending av matrikkelenhet (eiendomsdeling) eller bortfeste Annet

Dispensasjon etter plan- og bygningsloven kapittel 19

Plan- og bygningsloven med forskrifter Kommunale vedtekter Arealplaner Vegloven Vedlegg nr. B - 1

Arealdisponering

Sett kryss for gjeldende plan

Arealdel av kommuneplan Reguleringsplan Bebyggelsesplan Eventuelt andre planer

Navn på plan
Trollheimen LV-område

Beskriv nærmere hva nabovarslet gjelder

Tilbygg og endring av bygg på Øyasetra.
 Se vedlagt planskisser og prosjektbeskrivelse.

Vedlegg nr. Q - 5

Spørsmål vedrørende nabovarsel rettes til

Fortak/tiltakshaver
Økolog Vatne

Kontaktperson, navn Turid Nordbø	E-post turid@grindalysteri.no	Telefon 95946126	Mobil
-------------------------------------	----------------------------------	---------------------	-------

Søknaden kan ses på hjemmeside:
(ikke obligatorisk):

Merknader sendes til

Eventuelle merknader skal være mottatt innen 2 uker etter at dette varsel er sendt.
 Ansvarlig søker/tiltakshaver skal sammen med søknad sende innkomne merknader og redegjøre for ev. endringer.

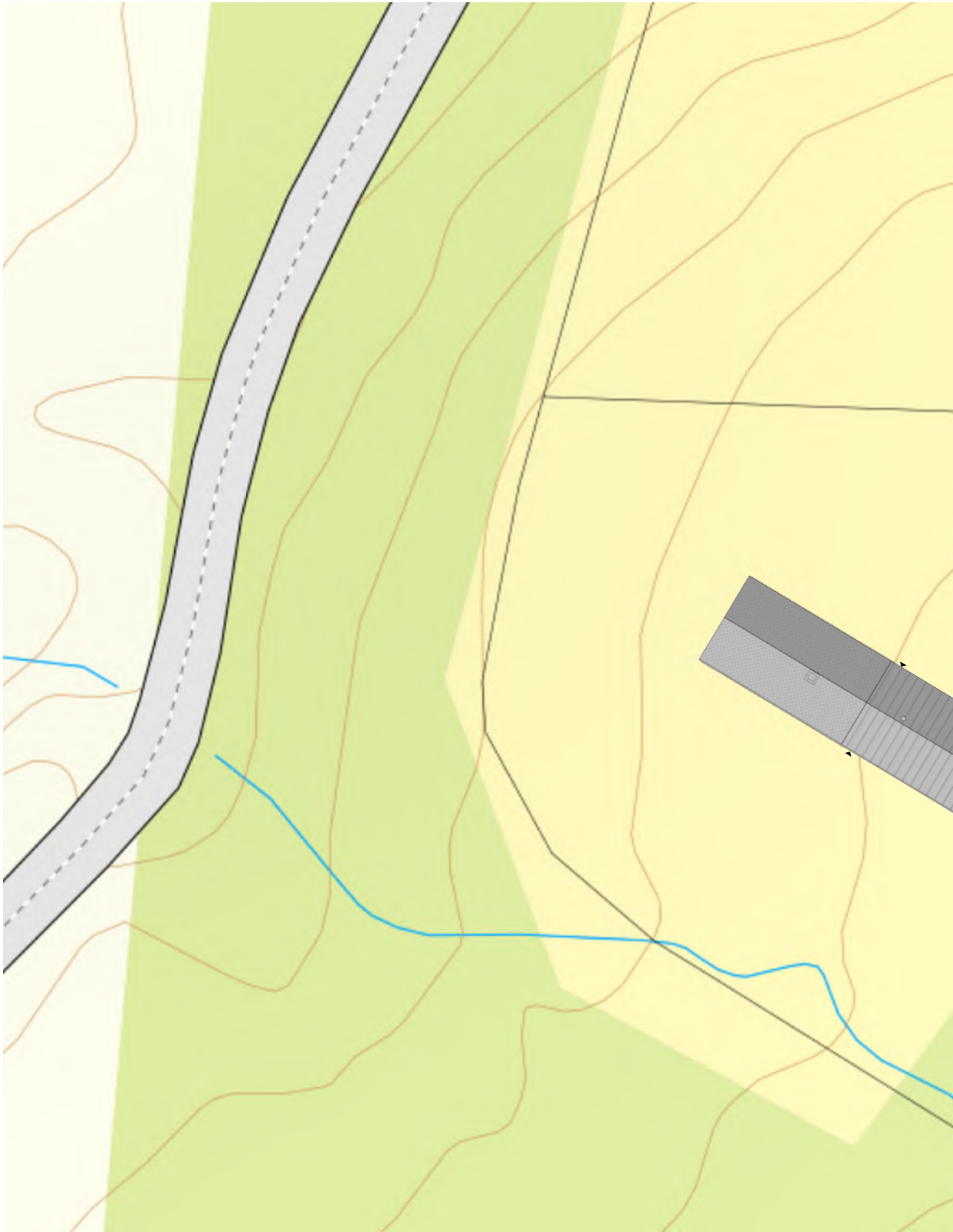
Navn Turid Nordbø	Postadresse
Postnr. Poststed	E-post turid@grindalysteri.no

Vedlegg

Beskrivelse av vedlegg	Gruppe	Nr. fra - til	Ikke relevant
Dispensasjonssøknad/vedtak	B	1 - 1	<input type="checkbox"/>
Situasjonsplan	D	2 - 2	<input type="checkbox"/>
Tegninger snitt, fasade	E	3 - 4	<input type="checkbox"/>
Redegjørelser/kart	F	5 -	<input type="checkbox"/>
Andre vedlegg	Q	5 -	<input type="checkbox"/>

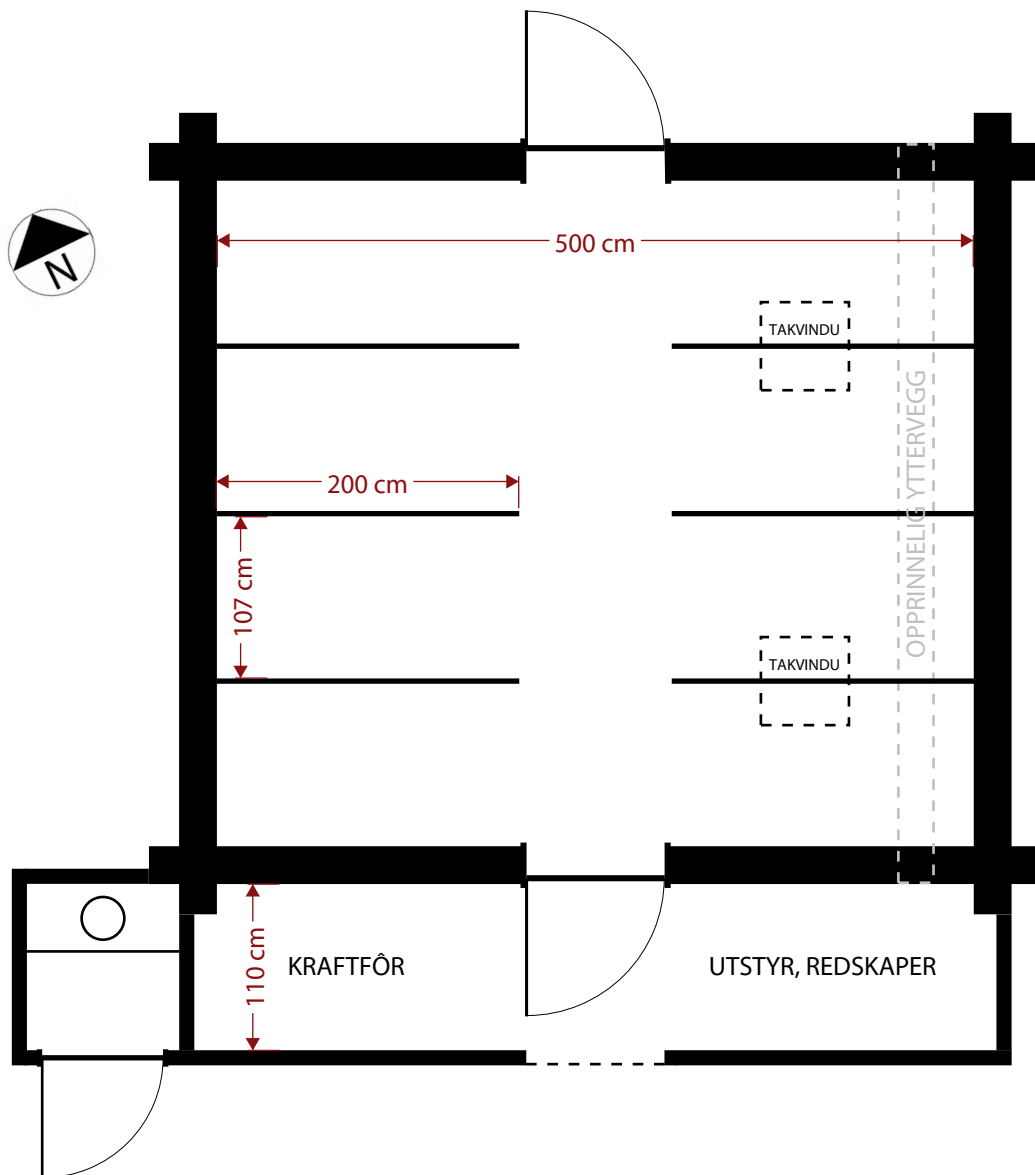
Underskrift

Sted Stigen	Dato 8/2-21	Underskrift ansvarlig søker eller tiltakshaver <i>Turid Nordbø</i>
		Gjentas med blokkbokstaver Turid Nordbø



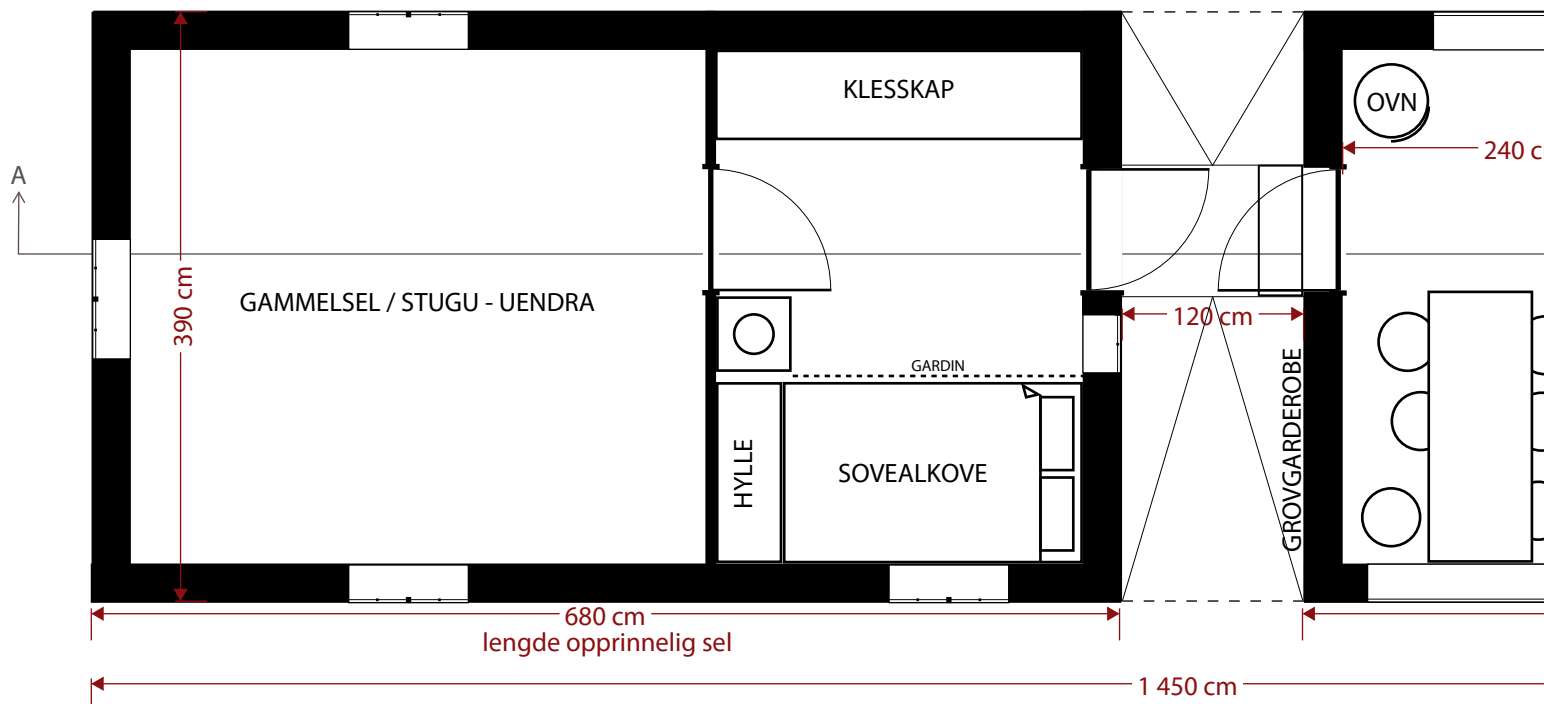
SITUASJONSPLAN EIASETRA
SKALA 1:250
KARTUNDERLAG: KARTVERKET (NORGESKART.NO)

TEGNING: INGEBJØR
OPPDRAGSGIVERE: T
DATO: 26.10.2020



FJØS (VENSTRE) OG TEKNISK ROM (HØYRE) PÅ EIASETRA
 PLANSKISSER
 SKALA 1:50

TEGNING: INGEBJØR
 OPPDRAGSGIVERE: T
 DATO: 23.10.2020



UTVIDELSE AV SEL PÅ EIASETRA

PLANSKISSE (ØVERST)

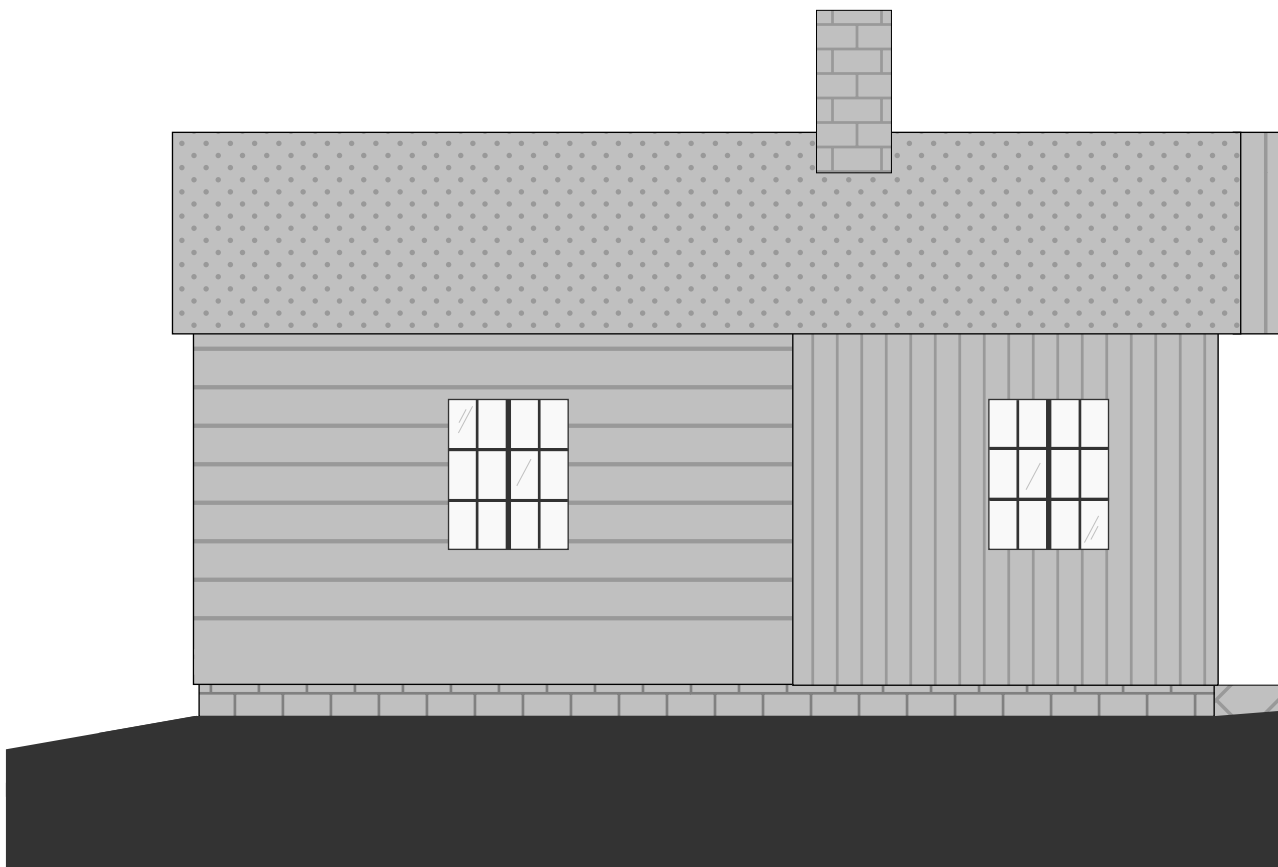
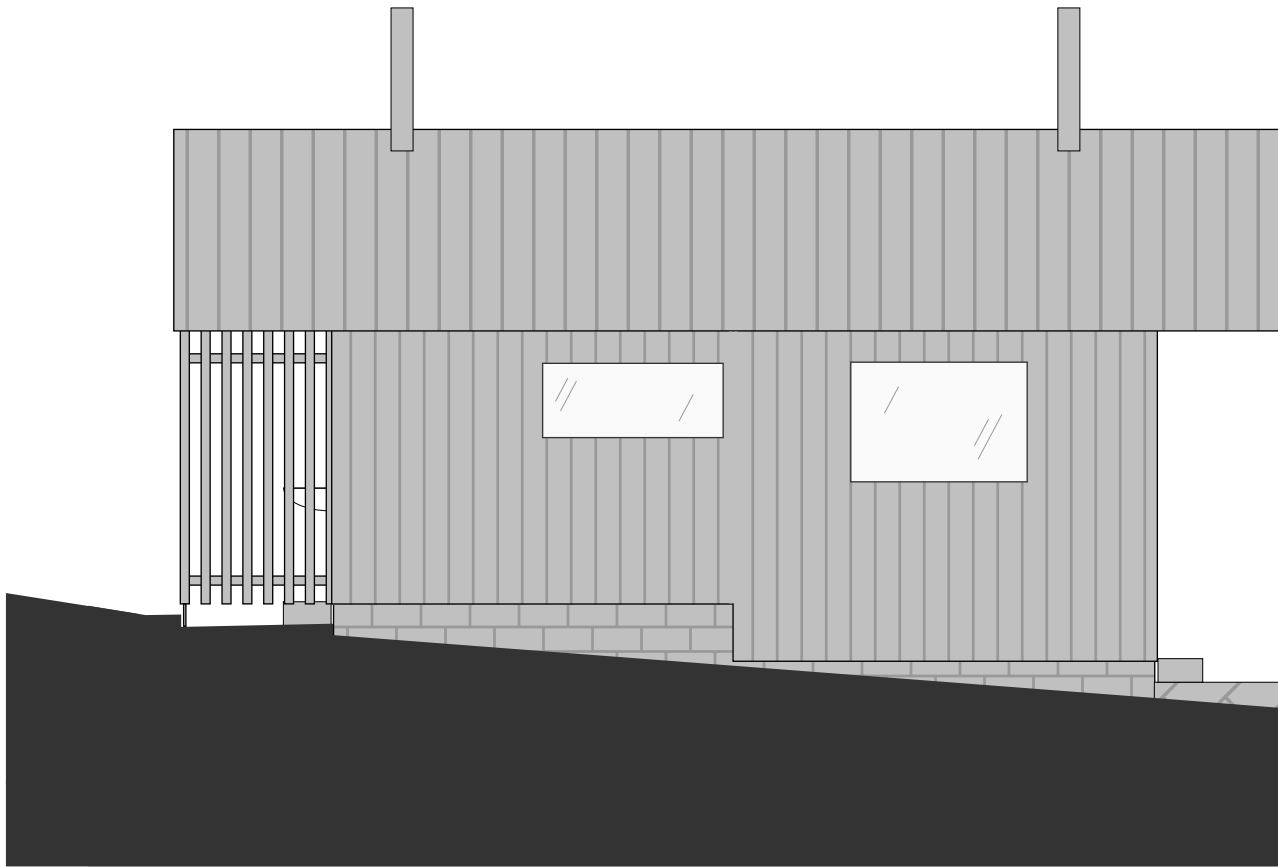
LANGSNITT A-A (NEDERST VENSTRE) OG TVERRSNITT B-B (NEDERST HØYRE)

SKALA 1:50

TEGNING: INGEBJØR

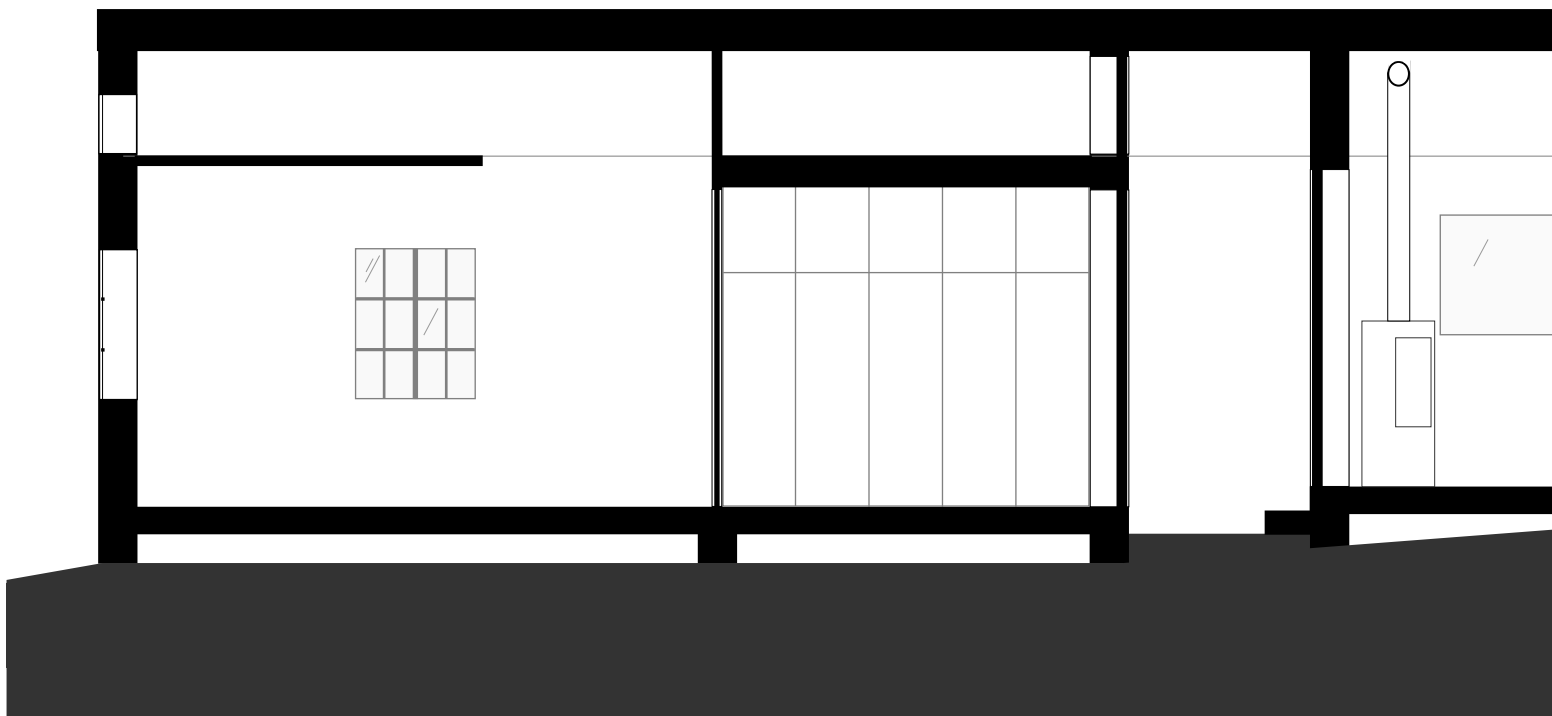
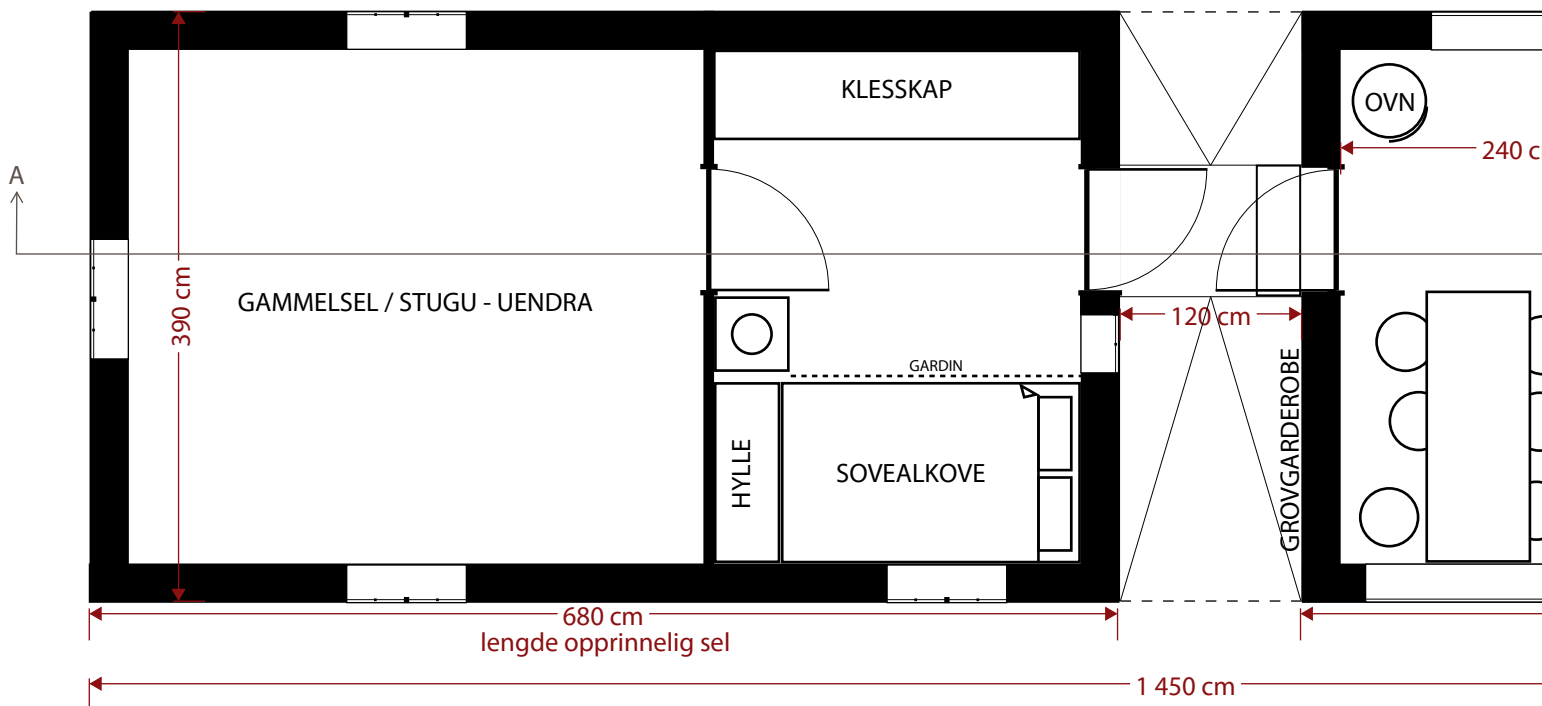
OPPDRAGSGIVERE: T

DATO: 21.10.2020



UTVIDELSE AV SEL PÅ EIASETRA
FASADE NORD (ØVERST) OG FASADE SØR (NEDERST)
SKALA 1:50

TEGNING: INGEBJØRN
OPPDRAGSGIVERE: T
DATO: 21.10.2020



UTVIDELSE AV SEL PÅ EIASETRA

PLANSKISSE (ØVERST)

LANGSNITT A-A (NEDERST VENSTRE) OG TVERRSNITT B-B (NEDERST HØYRE)

SKALA 1:50

TEGNING: INGEBJØRN

OPPDRAGSGIVERE: T

DATO: 21.10.2020

Prosjektbeskrivelse Øyasetra

Utgangspunktet for planen om seterdrift på Øyasetra er ønsket om flere beitedyr og flere setre i drift på Jøldalen. Landskapet er i sterk gjengroing, og mange fotturister i Trollheimen vil nok sette pris på mer utsikt og et åpnere landskap. Vi tok over Øyasetra for snart ti år siden, og den har stort sett stått ubrukt. Husa trenger vedlikehold, og vedlikehold er mer motiverende om setra har en større misjon i framtida!

Historie

Gården Retøya bytta til seg en seterrett på Jøldalen på 30-tallet og bygde så opp Retøysetra (Øyasætra).

Opphavet til bygningene er usikker. Seterstuggu ble muligens bygd for stedet, men kan også vært flyttet fra annet sted. Fjøset var satt opp av brukt rundtømmer. Setra var i drift med mjølkekyr fra 1935 til 1950.

Retøya ble kjøpt som tilleggsjord av Oddbjørn Gorsetbakk i 1981, setra fulgte med, og Øyasetra tilhører derfor Stigen (165/2) i dag.

Løa har vært ei høyløe nede i bygda, og ble flyttet opp og innredd til bastu på 80-tallet. Seterstuggu ble delvis restaurert i samme periode: Taket ble restaurert, golvet i stuggu ble isolert og ny leka-pipe ble bygd. Nåvene på Nord-Vest-veggen var råtne og hele veggen falt derfor ned og ble erstattet med bindingsverk. På tross av denne oppussinga og setras forholdsvis korte historie framstår seterstuggu som en av de mest opprinnelige i dalføret både innvendig og utvendig. Utover nødvendige reparasjoner ønsker vi derfor ikke å modernisere dette bygget.

Tilstand bygninger

Tømmerfjøset består av en kombinasjon av gjenbrukt og nyere tømmer, samt annen restematerial til tro, åser og sperrer. Taket blei vedlikeholdt på 80-tallet, og er fremdeles tett. Resten av fjøset er i dårlig tilstand og trenger vedlikehold. Nederste omfar er i stor grad råtnet bort og en del stokker i nord-østveggen er råteskadet. Grunnmuren bør heves og råtne stokker byttes ut. Det trengs nytt golv og utvida takutstikk.

Løa er et enkelt tømmerbygg i ok forfatning. Takutstikket på østveggen er for kort, veggen er skeiv og den har derfor begynnende råteskade. Bygget kan med fordel heves.

Seterstuggu består av ei tømmerkasse i sinklaft med tilhørende mastu og skjæle i bindingsverk. Befaring med Bygningsvernhuset sommeren 2020 avslørte at bunnsvill på nordøstveggen har råteskade. Golvåsene i skæle/mastu ligger på bakken og er råtne. Hele golvet må byttes ut her. Bygningsvernskonsulent anbefaler at hele bygget jekkes opp 20 cm og tørmur forhøyes. Dårlig arbeid med fuktsperrer og isolasjon vil trolig avdekkes og må forbedres.

Biologisk mangfold

Tunet på setra er kartlagt som slåttemark med verdi B-viktig (Naturbase). Den slås omkring annethvert år på tradisjonelt vis. Slåttemarka er næringsfattig og har et bra innslag av natureng- og seterplanter og flere arter beitemarksopp, bl.a. en trua art. Resten av seterløkkja er mindre artsrik, og består for en god del av litt næringsrik myr med beitepreg. Flere mindre og ei stor stor setervoll ligger i nærområdet, som mer eller mindre isolerte øyer mellom bjørkeskog og gjengroende hei. Området beites av sau, men beitetrykket er stort sett svakt.

Både setervollene og andre partier som tidligere har vært åpne har potensial for å oppnå mye bedre tilstand, dvs større utbredelse av natureng og seterplanter. Vi er sikre på at beiting med en liten

flokk storfe og vedhogst vil kunne ha en positiv effekt på kulturlandskapet i nordre halvdel av Jøldalen (Storbekken-Kleva), noe som vil være helt i tråd med verneformålet for Trollheimen LVO. Ved siden av å kunne bruke utmarka til matproduksjon, er bevaring og forbedring av kulturlandskapet en viktig drivkraft for oss.

Plan for drift.

Setra skal bygges opp og leies ut til seterdrift til en annen gård som driver med melkeproduksjon og lokal foredling. Foredlinga skal i første omgang være produksjon av rømme fra 4-6 kyr i 6-8 uker i juli og august. Skummet melk skal føres til 2-3 griser. Intensjonsavtale med både driver og dyreeier er på plass, men eksakt driftsform og leiekontrakt skal konkretiseres i løpet av våren, i påvente av bl.a. støtte til byggeprosessen, og avklaring rundt regnskapsføring og jordbrukstilskudd. Beitebruk må også avklares med Jøldal Sameie.

Krav til bygninger og infrastruktur.

For å tilfredsstillere mattilsynets krav for en trygg foredling av matvarer, må vi ha både elektrisitet, drikkevannskvalitet og godkjent lokale. Setra har ingen god vannkilde i dag, og vi vil derfor prøve å grave ned en kum ved nærmeste bekk og legge rør ned til setra. Vannet må der filtreres og belyses med UV-anlegg. Det søkes utslippstillatelse for gråvann, og renseanlegg skal bygges etter gjeldende krav.

Vi vil benytte oss av en kombinasjon av solcelle og aggregat for å drive UV-anlegg, separator, melkemaskin og kjøleskap. Dette skal bygges inn Løa. Ved å bygge ut et skråtak på østveggen vil vi kunne avbøte problemet med lite takutstikk og samtidig bygge vedskjul og plass for aggregat og melkemaskin. Skjulet skal bygges i gjenbruksmaterial og med gammelt tønneblikk-tak.

Fjøset er for lite for dagens kyr. Vi har vurdert flere alternativer; å rive fjøset og bygge et nytt og mer funksjonelt eller bygge et nytt ved siden av. I samråd med Bygningsvernhuset har vi likevel landet på å gjenbruke eksisterende fjøs, slik det ble gjort for 90 år siden. Kulturverdiene i tømmerfjøset ligger først og fremst i at det har et formål som fjøs og ikke en død bygning. Vi vil derfor heve bygget med to omfar, samt utvide i bredden med inntil en meter. I tillegg trengs et skjæle for en storekk kraftfôr og fjøsutstutstyr. Ettersom taket uansett må tas ned, vil vi sette inn et par takvindu på østsiden. Dette vil skaffe tilstrekkelig arbeidslys i fjøset uten store endringer på fasaden. Det er tenkt å bygge en ny utedo på siden av fjøset (tørredo).

Den gamle seterstuggu har dårlige kjøkkenfasiliteter og er svært upraktisk for langtidsopphold. På grunn av det opprinnelige interiøret har vi ikke lyst til å modernisere den. Vi trenger derfor kjøkkenfasiliteter i tillegg til produksjonslokale i et nytt bygg. For å kunne benytte seg av eksisterende bygningsmasse er det en stor fordel at nytt og gammelt bygg er under samme tak. Løsningen vi landet på sammen med Bygningsvernhuset er god både med tanke på tomt, bygningsvern og det praktiske.

Vi ønsker å gjøre minimale inngrep i terrenget, og vil sette opp nybygget i tradisjonell stavlinekonstruksjon på tørrmur/stabbesteiner. I produksjonslokalet vil det være nødvendig med vinylbelegg på golv. Bygget er også tegnet i «trappetrinn» for å tilpasse seg en svak helning på tomta.

Fasaden på det nye bygget er enkel, ubehandlet, stående panel. Lave, avlange vinduer mot tunet, større vinduer mot sør. Inngang i begge bygga blir fra det nye overbygget. For å bryte opp bygningskroppen er det tegnet bordtekking på den nye delen. Vi vil kun benytte oss av lokalt, egenprodusert virke og gjenbrukte materialer fra gården der det er hensiktsmessig.

Områdene ved inngangene og inne i skjælet blir belagt med natursteinsheller, men begrenses til der det er nødvendig med tanke på slitasje, vann og renslighet.

Det er tegnet inn et lite bygg på østsiden av sel/foredlingslokale. Dette er tegnet som et enkelt skur for koking av gomme eller gammelost. Dette er ikke tenkt bygget i første omgang, men vi ønsker å behandle det byggeprosessen, slik at vi eventuelt kan sette det opp ved behov. Dette skal bygges i stil i samsvar med øvrige bygninger.

Avløp

Nybygget og innlegging av vann innebærer krav om enkel rensing av gråvann (sanitært avløpsvann uten toalett). Anleggets størrelse og type vil avklares i samråd med ansvarlig entreprenør i løpet av våren 2021.

Hensyn til naturverdier og kulturmiljø.

Vi ønsker å bygge om og ta i bruk setra med så minimale inngrep i terrenget som mulig. Det innebærer å minimere kjøring, graving, og inngrep i anleggsfasen. Hele anlegget er planlagt «nøysomt» for å tilpasse seg de små bygningene og den lille setra Øyasetra faktisk er.

Turid Nordbø,
Stigen 8/2-21

Arkivsaksnr: 2021/1748-0

Saksbehandler: Hege Sæther Moen

Dato: 01.03.2021

Utvalg	Utvalgssak	Møtedato
Verneområdestyret for Trollheimen	9/2021	08.03.2021

Trondhjems Turistforening - Oppsett av gapahuker ved Trollheimshytta og Jøldalshytta - Trollheimen landskapsvernområde

Vedlegg:

- 1 Trollheimen landskapsvernområde - søknad om å sette opp to gapahuker på Jøldalshytta og Trollheimshytta - Trondhjems Turistforening
- 2 tegninger av gapahuk trollheimen
- 3 Situasjonsplan Jøldalshytta og Trollheimshytta
- 4 kart Trollheimshytta Jøldalshytta 1-50 000 m stier

Forvalters innstilling

Verneområdestyret for Trollheimen gir Trondhjems Turistforening (TT) dispensasjon for oppføring av to gapahuker, en ved Trollheimshytta og en ved Jøldalshytta, slik de er beskrevet i søknad av 05.02.2021.

Dispensasjonene er gitt med hjemmel i verneforskriften for Trollheimen landskapsvernområde kap. IV punkt 1.3 d) *Bygging og fornying av turisthytter og anlegg for friluftslivet.*

Begrunnelsen for å imøtekomme søknad om gapahukene er at de er planlagt for å legge bedre til rette for telternes bruk av områdene ved turisthyttene. Det ventes at tiltaket medfører at telterne i større grad bruker areal tettere på turisthyttene, reduserer bålbreningen og bruken av gadd, tørre kvister og annen ved fra skogen i området der teltingen skjer. Sjøppel både fra bålbrening og fra bruk av skogen til toalett ventes også redusert ved at telterne i større grad bruker tilretteleggingen ved hyttene der det er tilgang på toalett. Det bør være en forutsetning at det i gapahukene er oppslag med informasjon om bålforbud og andre hensyn man ønsker de skal ta ved sin bruk av området.

Vilkår:

1. Gapahukene skal oppføres som vist i tegninger vedlagt søknaden.

2. Kledning skal være tilpasset turisthyttene, og gis en mørk farge med lite kontrast på vindski og listverk. Tak skal være av torv. Det er et krav at det nyttes torv tatt på stedet, ikke hentet utenfor verneområdet - for å hindre spredning av fremmede arter.
3. Gulvet bør steinlegges eller være av tre. Gapahukene bør plasseres slik at oppføringen ikke krever større terrenginngrep.
4. Dispensasjonen gjelder for byggearbeid som starter opp innen 3 år fra vedtaksdato.
5. Motorferdsel knyttet til gjennomføring av tiltaket må omsøkes særskilt.

Forholdet til annet lovverk

Saken krever i tillegg til dispensasjon fra verneforskriften for Trollheimen landskapsvernområde, også avklaring / behandling av Rennebu og Surnadal kommuner etter plan- og bygningsloven.

Klagemulighet

Vedtaket kan påklages av en part eller annen med rettslig klageinteresse, jf. Forvaltningsloven § 28. Frist for klage er tre uker fra vedtaket er mottatt. Klagen stiles til Miljødirektoratet, men sendes til Verneområdestyret for Trollheimen.

Saksopplysninger

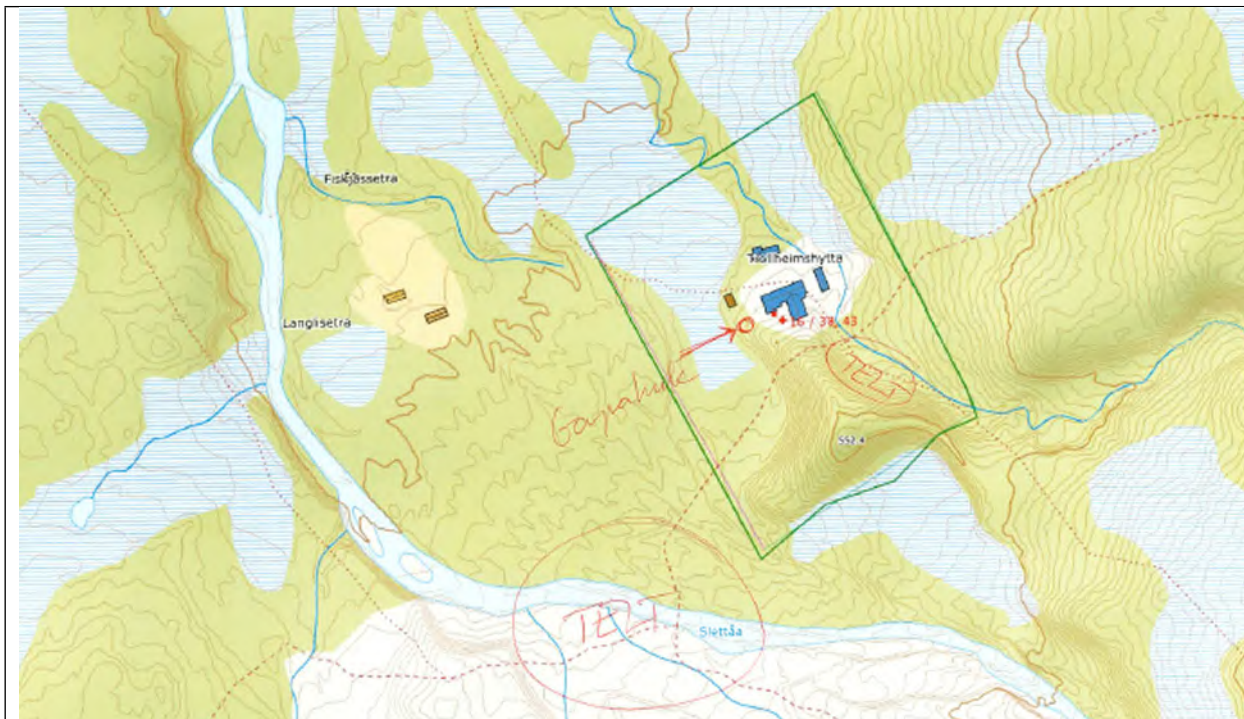
Trondhjems Turistforening (TT) søker om tillatelse for oppsett av to gapahuker, en ved Jøldalshytta og en ved Trollheimshytta.

Bakgrunnen for søknaden er bedre tilrettelegging for de mange teltere ved begge hyttene, som fyrer bål i forbindelse med matlaging også i områder der dette er ulovlig og på tidspunkt når det generelle bålforbudet gjelder. Det brukes også trapper, inngangsparti og bord / benker rundt hyttene til kokeplasser.

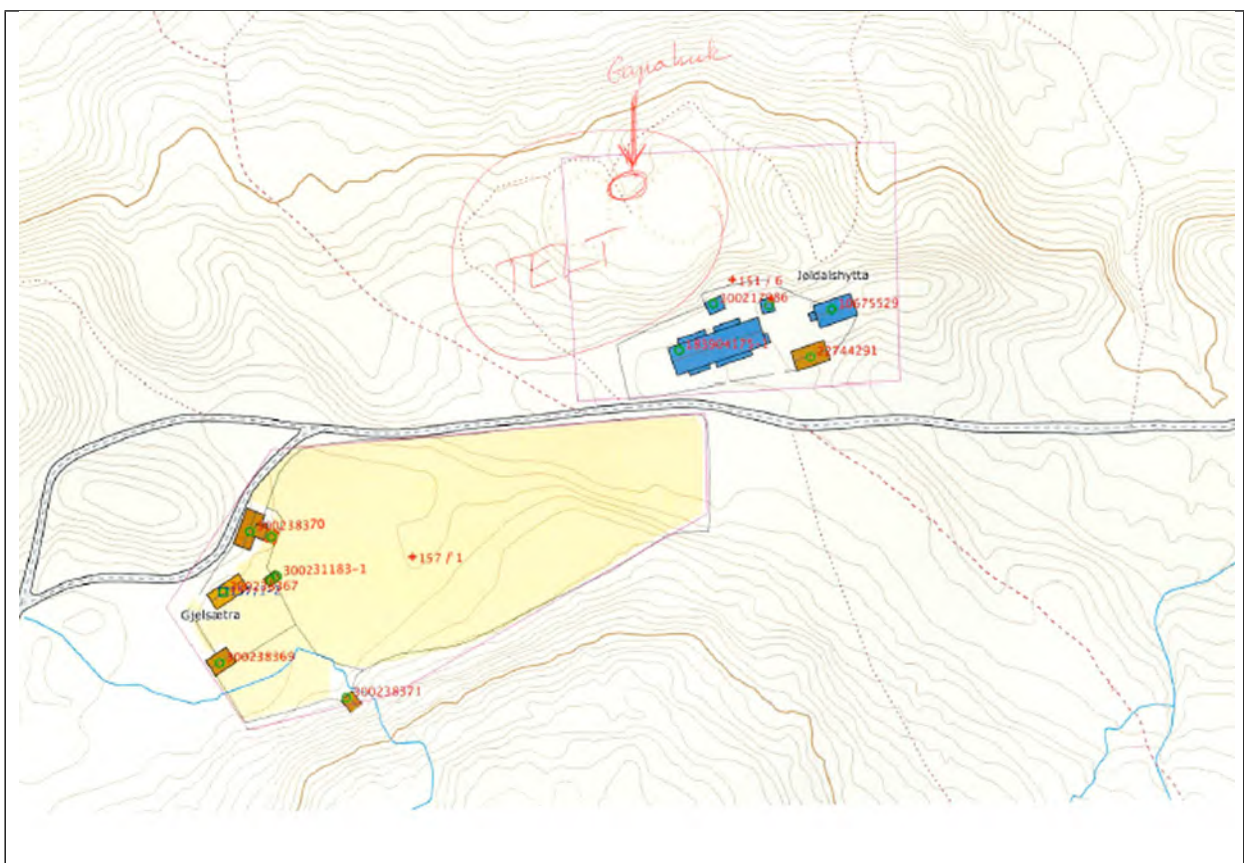
Det er også en side ved saken som er mer aktuell med koronarestriksjonene, og det er at telterne trekker inn i hyttene om kveldene, med resultat at det blir for tett med folk innendørs.

TT ønsker å legge bedre til rette for et samlingspunkt for telterne ved de to turisthyttene, og samtidig styre problematikken med bål og brannfare, ved oppsett av to gapahuker. Gapahukene vil stå åpne for alle som går forbi eller bruker området.

Gapahukene er planlagt plassert på TT's egen grunn, tett på eksisterende bebyggelse og de områdene som nyttes til telting. Se situasjonsplan under der områdene som nyttes for telting og ønsket for plassering av gapahukene framgår.

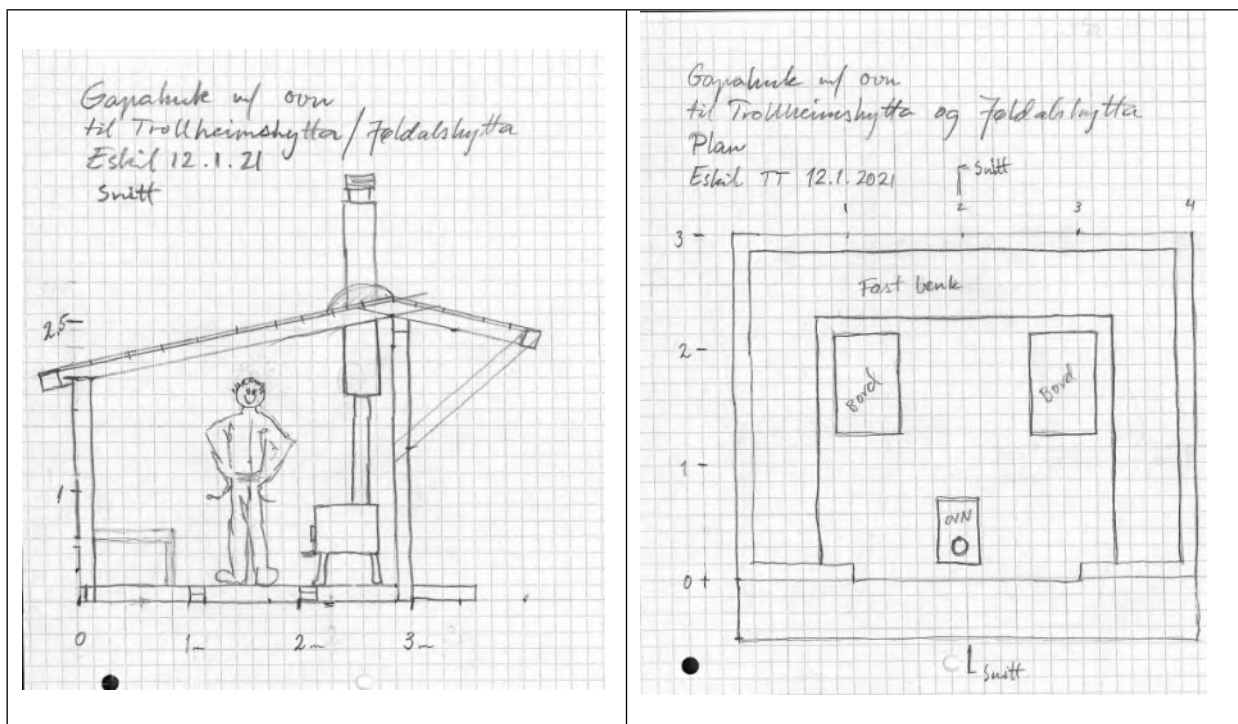


Situasjonsplan Trollheimshytta over og Jøldalshytta under. Tomtene til TT er også vist i kartene.



Gapahukene er planlagt bygd med et rammeverk av 5 tom 5, som kles med bordkledning. Videre går det fram at det vil bli gulv inne i gapahuken og at tak er planlagt med torv. Konstruksjonen er planlagt fundamentert på stein som er hentet lokalt. Veggene er planlagt

tjærebeiset. Areal vil bli på 12 m² (3mx4m), og gapahukene vil få benker på tre vegger og åpning med ovn i front. Se tegninger under for visuell framstilling:



Reindriftsadminstrasjonen hos Statsforvalteren i Trøndelag og Trollheimen Sijte er forespurt om uttale i saken, og de har begge meldt at de ikke har noe behov for det.

Naturmangfoldloven (NML), verneforskrift og forvaltningsplan

Miljøverndepartementet har 08.02.2011 med hjemmel i NML § 62 gitt verneområdestyret for Trollheimen forvaltningsmyndighet for verneområdene Trollheimen og Innerdalen landskapsvernområder (LVO), samt Minilldalsmyrene og Svartåmoen naturreservater (NR). Forvaltningsmyndigheten omfatter vedtak fattet med hjemmel i verneforskriftene og de deler av NML som er delegert til verneområdestyret.

Verneområdestyret har den 04.03.2020 delegert til sine forvaltere myndighet til å kunne behandle saker i tråd med etablert forvaltningspraksis, retningslinjer i forvaltningsplan og spesifiserte unntakspunkt i verneforskriftene.

NML §§ 8 – 12 skal ligge til grunn ved alle vedtak som berører naturmangfold, her en søknad om oppføring av gapahuker ved Trollheimshytta og Jødalshytta.

Formålet med vern av Trollheimen LVO er å ta vare på et særegent og vakkert fjellområde med skog og seterdaler, og et rikt plante- og dyreliv.

Verneforskriften har et generelt byggeforbud og det er ikke tillatt å gjøre inngrep som kan endre landskapets karakter. Alt byggearbeid, utover vedlikehold av eksisterende bygg, krever dispensasjon fra verneforskriften jf. kap. IV pkt. 1.1.

Det framgår av verneforskriften kap IV punk 1.3 at det etter søknad, når tiltaket kan skje uten å være i strid med verneformålet kan gis løyve til *d) Bygging og fornying av turisthytter og anlegg for friluftslivet.*

Forvaltningens oppgave er å ivareta verneområdenes verneverdier over tid. Som et ledd i dette arbeidet er det i forvaltningsplanen både generelle føringer og forvaltningsmål for ulike brukerinteresser / tema Forvaltningsplanen har følgende forvaltningsmål knyttet til friluftsliv i kap. 4.4:

Forvaltningsmyndigheten ønsker å fremme friluftsliv og naturopplevelse i folkehelse perspektiv. Trollheimens urørte natur skal kunne oppleves gjennom enkelt, tradisjonelt friluftsliv.

Natur og kulturverdiene i Trollheimen kan utnyttes til lokal og nasjonal verdiskapning når dette skjer på en bærekraftig måte og innenfor rammene av verneforskriftene.

I besøksforvaltningsstrategien for verneområdene i Trollheimen, som er en del av forvaltningsplanen og slik et redskap for forvaltningen verneområdet, framgår det som mål at bruken av verneområdene skal skje etter samme mønster som tidligere – der aktiviteter som setring / beite / jakt og fiske har sin plass sammen med enkle friluftaktiviteter, som ikke krever vesentlig tilrettelegging, forstyrrer beitedyr eller setter spor. Videre at det ikke skal tilrettelegges for aktiviteter som medfører vesentlig økt behov for motorferdsel innenfor verneområdene i Trollheimen. Ny tilrettelegging skal i hovedsak skje i randsonene og der det av hensyn til sårbarhet eller konflikt mellom brukergrupper er behov for å styre områdebruken.

Vurdering

TT ønsker å legge bedre til rette for et samlingspunkt for telterne ved de to turisthyttene Trollheimshytta og Jøldalshytta og samtidig styre problematikken med bål og brannfare, ved oppsett av to gapahuker. Oppsett av gapahuker er nytt for forvaltningsmyndigheten av verneområdene i Trollheimen. Ved tidligere forespørsler har dette vært veiledet bort av forvalter som ikke ønskelige tiltak, eller noe vi vil se mer på ved besøksforvaltningsarbeidet.

Begge de to omsøkte plasseringene er i Trollheimen LVO. Teltplassene ved Trollheimshytta er derimot i Svartåmoen naturreservat, der det hele året er bålforbud. Dette forbudet er vanskelig å håndheve slik situasjonen er i dag. Verneområdestyret har planlagt et tiltak for med fjerning av de mange bålplassene ved teltplassene ved Trollheimshytta for å få slutt på bålbreningen, som utgjør en fare med tanke på skogbrann i skogreservatet. For både Trollheimshytta og Jøldalshytta vil bålbrening også føre til inngrep i landskapet ved at det tas ved fra skogen, særlig gadd og tørre kvister på trærne blir brukt. Selv om omfanget neppe kan sies å føre til at landskapet endres er det noe aller er kjent med at det rundt områder som nyttes som telt- og rasteplasser blir tomt for egnet ved / brensel for bål. Gapahukene vil kreve at TT legger til rette med ved til fyring, og skogen vil ved det spares for inngrep.

Ved Trollheimshytta er det også observert et problem med toalettpapir ved teltplassene, og muntlig meddelt av vertskapet at det hender teltere henter toalettpapir ved hytta og nytter skogen til sitt fornødende. Det kan være en positiv gevinst å hente også på dette problemet om det legges til rette for at telterne oppholder seg nærmere Trollheimshytta.

Slik føringene er i besøksstrategien skal områdebruken for vandring og tilrettelegging for friluftsliv ikke endres. Det har også vært sagt at vi ikke ønsker å legge til rette for flere brukere av trekanten og dagens betjente turisthytter her. Det er to forhold som bør vurderes ved å eventuelt åpne for oppsett av gapahukene. Vil dette endre bruken av området positivt eller negativt, og vil dette medfører flere besøkende / brukere. Det vurderes ikke å endre områdebruken om det settes opp gapahuk ved Trollheimshytta og Jøldalshytta, og det vurderes heller ikke at dette vil føre til flere besøkende. Tiltaket vurderes ellers å ha en positiv effekt på verneverdiene ved at telterne samles nærmere turisthyttene, og at det her er lagt ut ved for matlaging på ovn. Det bør i tillegg stilles vilkår om at det settes opp informasjon ved gapahukene om regelverket omkring det å ha bål.

Overordnet forvaltningsutfordring for verneområdene i Trollheimen er å hindre inngrep som kan endre landskapets art eller karakter, eller tiltak som påvirker arts mangfold i hele eller deler av verneområdene. Dette gjelder både inngrep enkeltvis og inngrep samlet over tid. Særlig viktig er det å bevare utvalgte naturtyper og arter av nasjonal og internasjonal betydning. Det er ikke artsregistreringer ved de to aktuelle turisthyttene som vurderes slik at de tar skade av et ekstra bygg. Som vist over vurderes det heller som besparende på landskapet omkring at bålrensing reduseres og telterne samles i et mer konsentrert område nær turisthyttene.

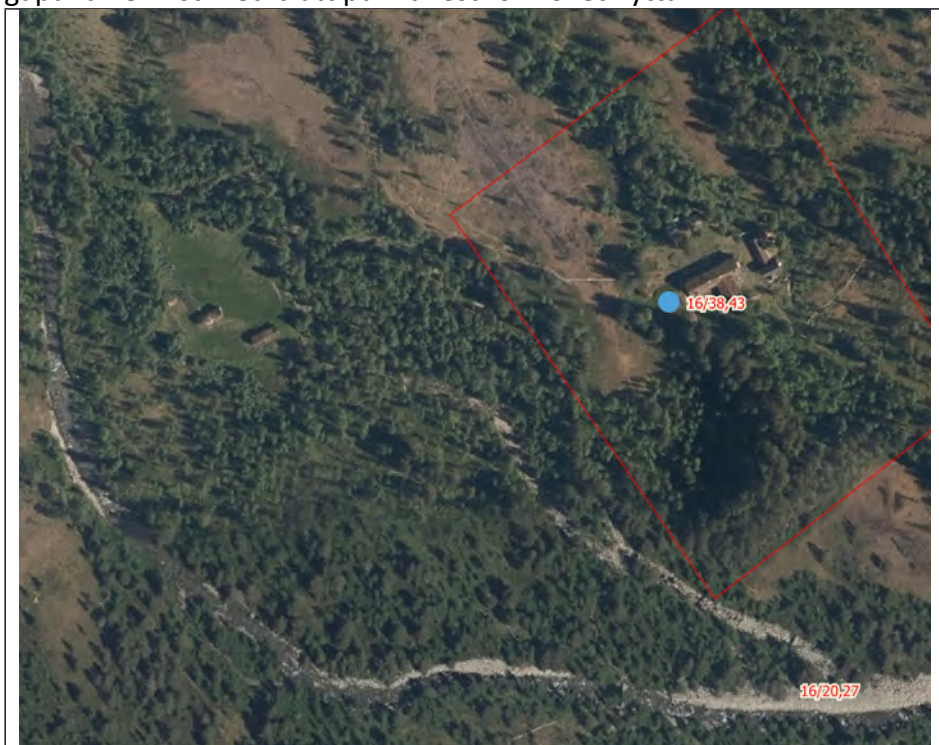
Ved vurdering av om en dispensasjon skal gis, skal det hos søker være et reelt behov - dette har TT vist til i sin søknad. Hvorvidt det skal gis en dispensasjon avhenger av om tiltaket er til skade eller vil bidra til å fremme verneverdier. Tiltak som ikke påvirker verneverdiene, dvs. som verken fremmer eller er i strid med disse vil normalt få dispensasjon om tiltaket vurderes som viktig for søker og ikke til forstyrrelse / konflikt for andre brukere.

Det vurderes i denne saken å være et behov, og tiltaket vurderes å kunne ha en positiv effekt mer enn en ulempe for verneverdiene / verneformålet. Det er likevel viktig å vurdere presedenssyn i denne saken. Det er åpning i verneforskriften for å imøtekomme behov hos turistforeningene, landbruk og reindrift. Slik sett vil mange tilsvarende søknader fra andre kunne avslås. Det kan komme tilsvarende søknader fra andre turisthytter og teltplasser, både i Trollheimen og andre områder. Det at gapahukene her bygges på allerede bebygde områder, og vi ikke legger til rette for bygging i områder uten inngrep tidligere, er vesentlig for å kunne imøtekomme søknaden, og for senere konsekvenser av å gi en tillatelse.

Erfaringer fra andre områder er undersøkt, og det er flere eksempler både på at det er gitt tillatelse til oppsett av gapahuker og på avslag. Avslagene er å finne i områder der det ikke er ønsket økt ferdsel og der det er søkt om oppsett i områder uten tidligere bebyggelse. Ut fra dette vurderes det ikke å føre til noen presedens å gi dispensasjon for oppføring av gapahuker ved Jøldalshytta og Trollheimshytta slik de her er omsøkt.

Jøldalshytta har tidligere søkt om og fått avslag på oppsett av en permanent lavvo, delvis som ekstra overnatting og delvis for å ha som opphold til dagsturister. Gapahuken ved Jøldalshytta vurderes hovedsakelig å fylle et formål for de som allerede er her enten som teltere eller som dagsturister. Gapahuken vil ikke føre til økt overnattingskapasitet på Jøldalshytta, som var en av hovedgrunnene til avslaget om oppsett av en permanent lavvo.

Flyfoto under viser Trollheimshytta, og eiendomsgrensa som også er grense mellom Svartåmoen naturreservat og Trollheimen landskapsvernområde. Foreslått plassering av gapahuk er vist med blått punkt vest for hovedhytta.



Flyfoto under viser plassering av gapahuken og eiendomsgrensa til Jøldashytta.



§8 Kunnskapsgrunnlaget

Kunnskapsgrunnlaget i saken er hentet fra søknad, forvalters befaringer i områdene ved flere anledninger og samtaler med vertskap på Trollheimshytta. Videre er føringer i forvaltningsplan og besøksforvaltningsstrategien for verneområdene i Trollheimen lagt til grunn ved behandlingen.

Kunnskap om vegetasjon og arts mangfold viser at området ved Trollheimshytta har verdifull gammel furuskog, som ventes å få en redusert trussel ved tilretteleggingen som omsøkes her, sammen med det planlagte tiltaket med fjerning av eksisterende bålplasser og informasjon om regler for bålrensning. Skogbrann vil alltid være en fare for gammel furuskogområder.

Kunnskapsgrunnlaget vurderes å være tilstrekkelig i saken, NML § 9 føre-var-prinsippet ikke er nødvendig å nytte ved vurdering av saken.

§10 Samlet belastning

Tiltaket vurderes ikke å føre til økt negativ belastning på økosystemet. I en periode med byggearbeid vil det være noen forstyrrelser, men over tid ventes de positive effektene å være større enn kortvarige negative effekter på verneverdiene og andre brukere.

§ 11 kostnadene ved miljøforringelse skal bæres av tiltakshaver

Eventuell skade påført vegetasjon / terreng ved byggearbeid bør rettes, og kostnadene ved dette må dekkes av tiltakshaver.

§ 12 miljøforsvarlige teknikker og driftsmetoder

Det bør ved bygging benyttes materialer som gjør at gapahuken tilpasses øvrige bygninger på de to turisthyttene. Videre må det stilles vilkår om at torv til tak tas fra området, slik at fremmede arter ikke innføres.

Oppsummert:

Det vurderes å kunne imøtekomme søknad om oppføring av gapahuk ved både Trollheimshytta og Jøldalshytta. Det bør stilles vilkår som gjør at byggene tilpasses eksisterende bebyggelse i størst mulig grad, at byggingen skjer med lite terrenginngrep og at torv tas på stedet, for å unngå innføring av fremmede arter. Videre forventes det at TT legger ut ved og slik styrer hva som brennes og at skogen omkring spares, og det bør informeres om regler for bålrensning ved gapahukene.



Trondhjems Turistforening: Gapahuker på Jøldalshytta og Trollheimshytta

TT vil med dette søke om tillatelse til å sett opp to gapahuker, en ved Jøldalshytta, og en ved Trollheimshytta.

1. Beskrivelse av tiltaket

I Trollheimen er det en god del teltere som overnatter i nærheten av hyttene til TT. Antall teltere har økt markert de siste årene, og det er selvfølgelig flott at så mange som mulig kommer seg ut på tur. Et økende antall teltere fører imidlertid til en del praktiske utfordringer:

- De fyrer bål på stadig nye plasser, selv om de telter i områder der dette er ulovlig.
- De bruker trapper, inngangspartier og benker rundt hyttene som kokeplasser, noe som øker brannfaren.
- De trekker ofte inn i hyttene på kvelden, og med fulle hytter eller smitteproblematikk blir det for dårlig plass innendørs.

Derfor ønsker vi i TT å legge til rette så telterne får en plass under tak der de kan lage mat og sitte tørt og lunt. Vi tror at en gapahuk ved hver hytte vil kunne løse de utfordringene vi har.

Vi ser for oss å lage to enkle gapahuker med åpen front, ca. 3 meter djup og 4 meter brei (12 m²), der 12-15 personer kan sitte på benker langs veggene. Inne i gapahuken blir det et par bord, og en liten vedovn som gjestene kan lage mat på. Rett foran gapahukene lager vi permanente bålplasser av lokal stein.

Gapahuken bygges med et rammeverk av 5"5" boks som kles med bordkledning, det blir golv inne og torvtak. Konstruksjonen fundamenteres på 6-8 steiner som finnes lokalt. På tomte stikker vi torv til taket, jevner ut terrenget med spade, legger ut syllsteiner, setter opp bygget, og legger den stedege torva på taket. Veggene tjærebres.

Gapahukene vil ligge på egen eiendom i nærheten av hyttene og de områdene som brukes til telting. På Trollheimshytta ser vi for oss et område 30 meter SV for hovedhytta, i skråningen mellom do og Johanstuggu, mens på Jøldalshytta ser vi for oss å plassere gapahuken på sletta 60 meter nord for hytta. Begge gapahukene vil stå åpne for alle som går forbi, enten det er teltere eller dagsturister.

Gapahukene vil settes opp på et verksted på Rønningen Gård som TT driver i Leinstrandmarka i Trondheim. De blir så demontert, og så blir dette byggesettet frakta inn med skuter fra demningen på Gråsjøen til Trondheimshytta, og med traktor fra parkeringsplassen på Kleva til Jøldalshytta.

Vedlegg:

- Oversiktskart i målestokk 1: 50 000.
- Situasjonsplan som viser forholdene rundt hver hytte
- tegninger av anlegget.

Se vedlagte kart over Trollheimshytta og Jøldalshytta. Liten rød ring markerer området der vi ønsker gapahukene, større røde sirkler markerer området der telterne i hovedsak setter opp telt. Stiene er markert med røde prikker. Hvor stiene kommer fra og går til, vises godt på kartet i 1:50 000

Trondheim 5. februar 2021

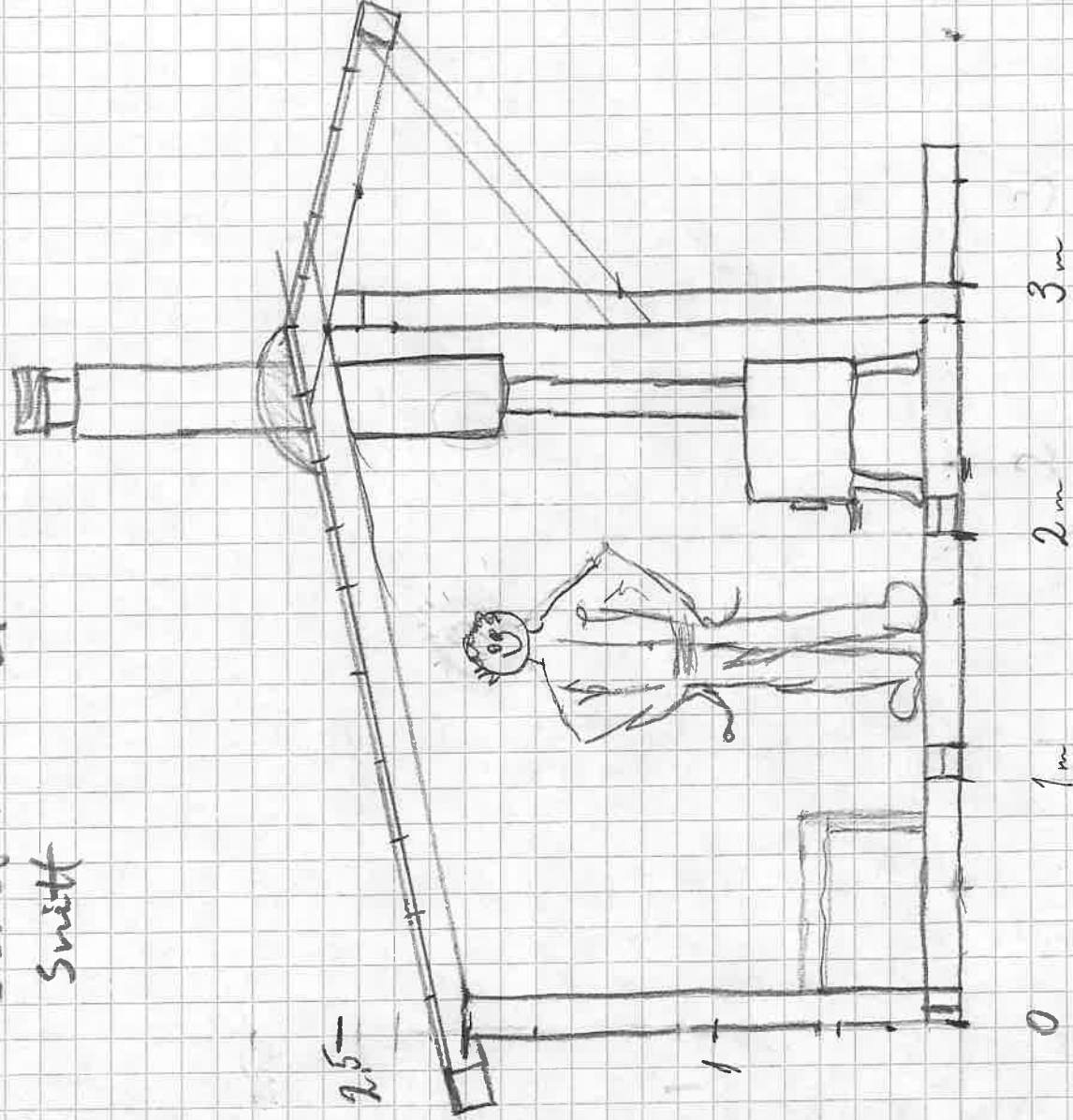
Med vennlig hilsen

Eskil Følstad
Bygg- og vedlikeholdsansvarlig i TT



Sandgata 30 - 7012 Trondheim - www.tt.no
Tlf: 992 35 377, E-post:eskil.folstad@dnt.no

Gapabude og ovn
til Trollheimshytta / Fjeldalslytta
Eskild 12.1.21
Snitt

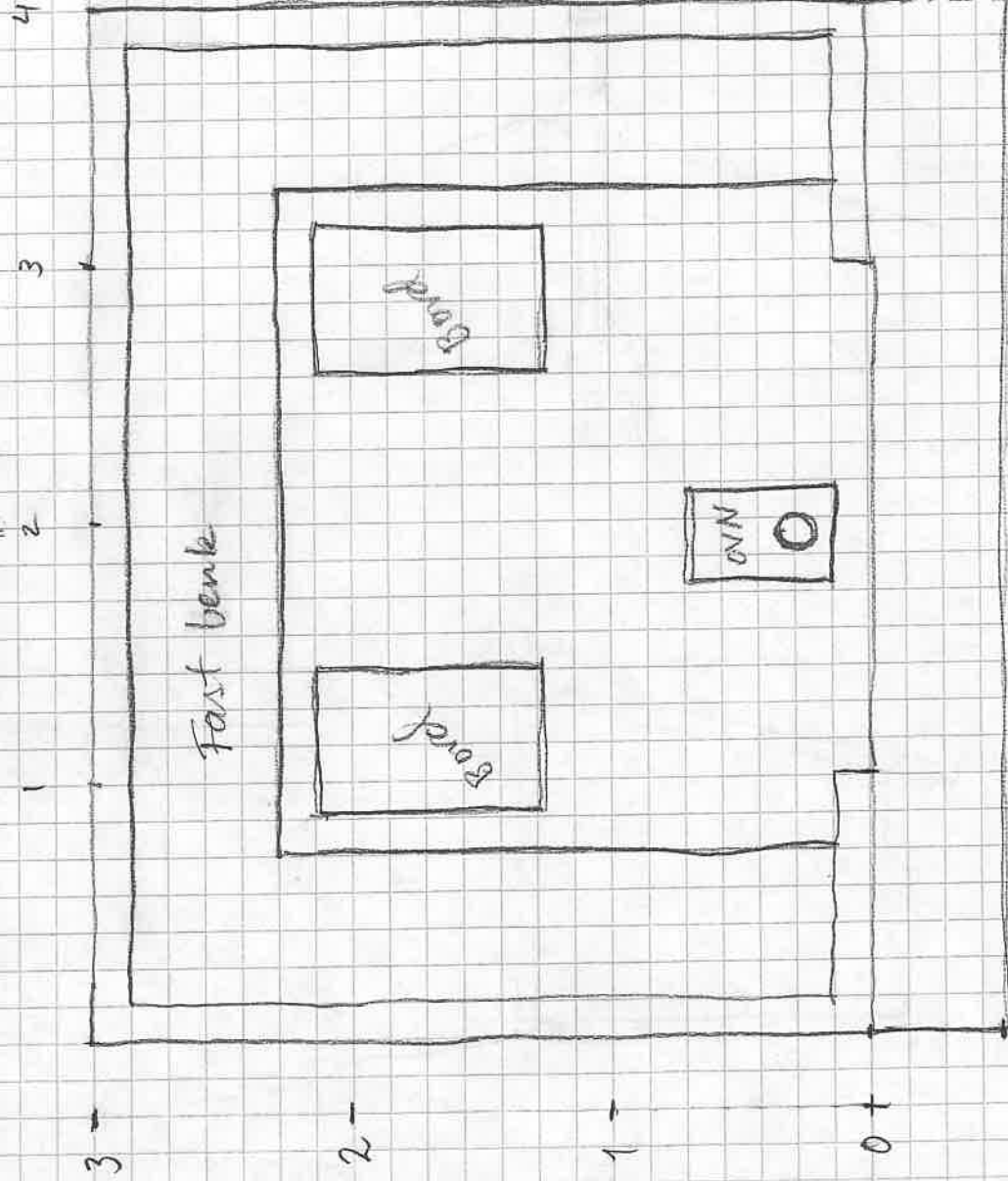


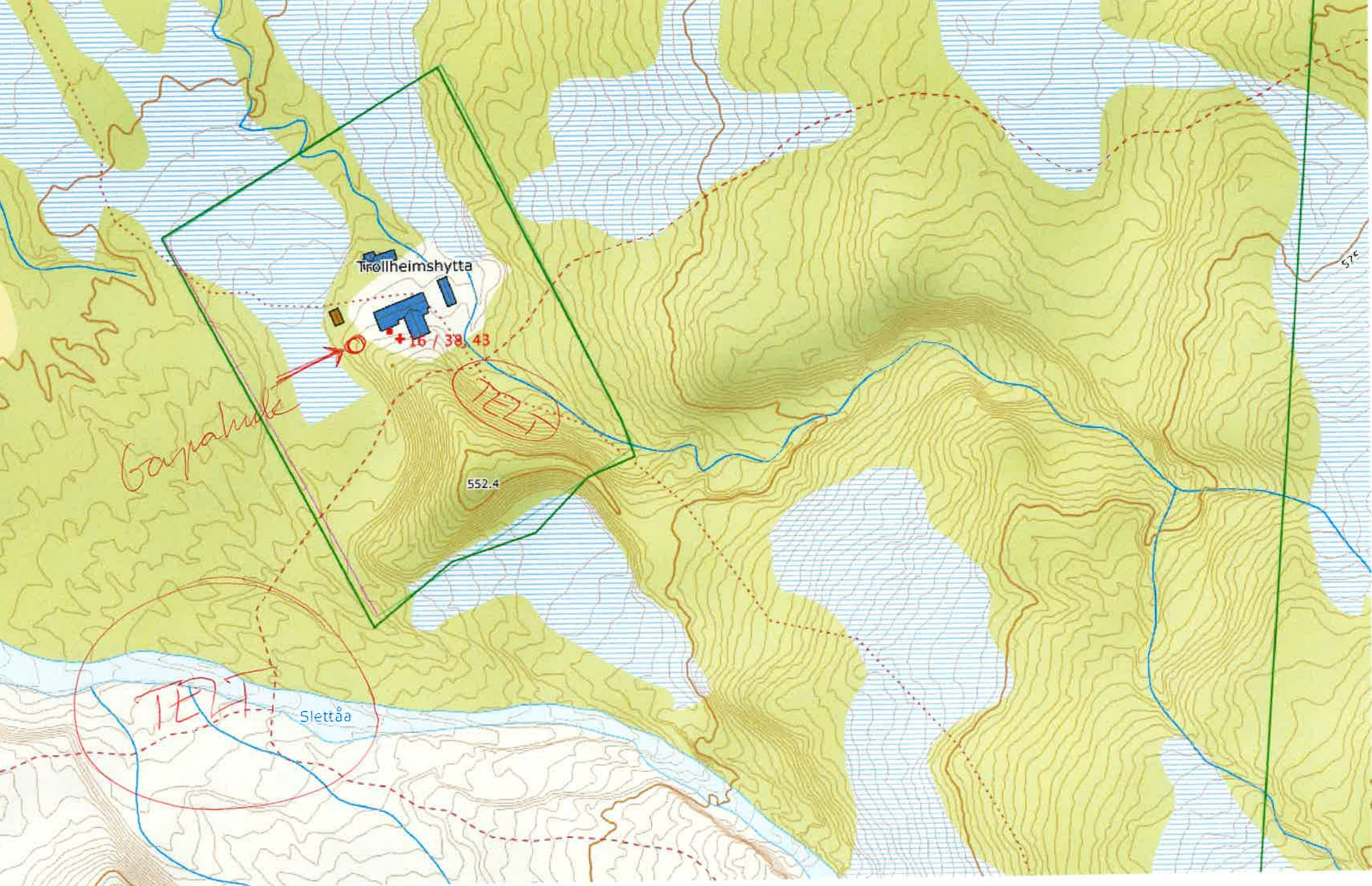
Gayabank og oven
til Troldmeisshytte og Fældalhytta

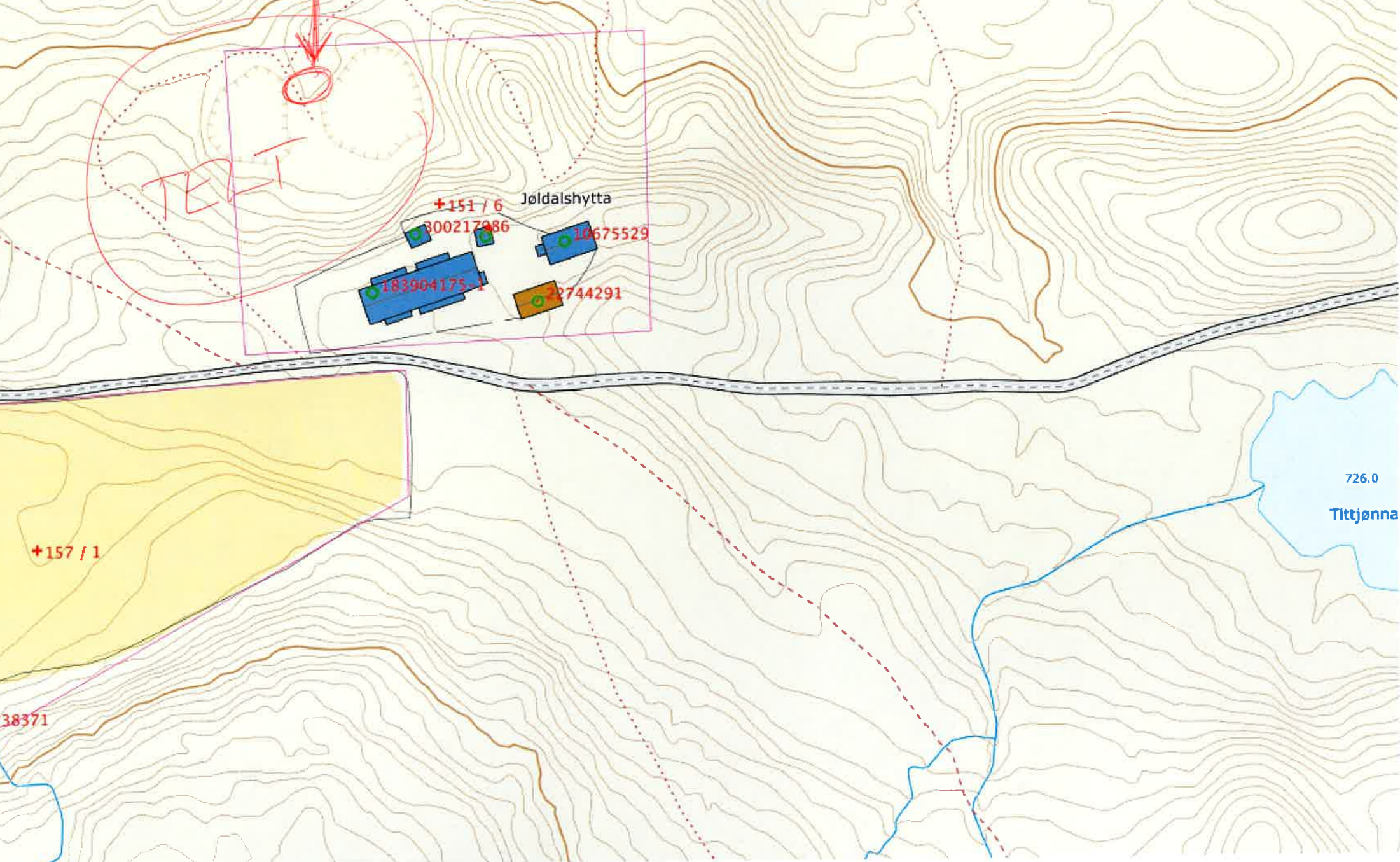
Plan

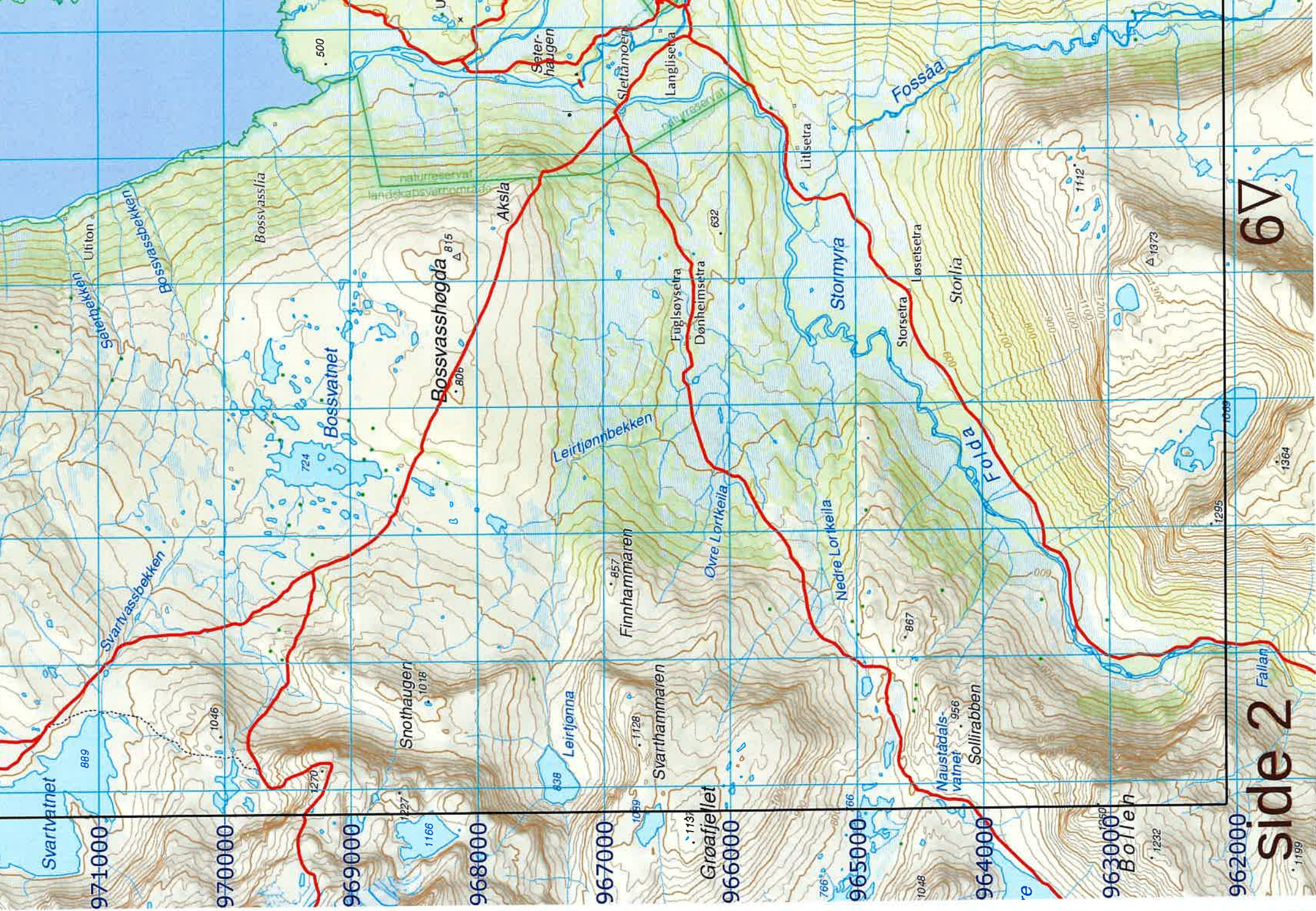
Eskeik TT 12.1.2021

Switt









67

side 2

Arkivsaksnr: 2020/10612-0

Saksbehandler: Roar Pettersen

Dato: 11.02.2021

Utvalg	Utvalgssak	Møtedato
Verneområdestyret for Trollheimen	10/2021	08.03.2021

Trollheimen Landskapsvernområde - Klage på varsel om gjenoppretting av ulovlig oppførte terrasser og tilbygg til anneks på gnr / bnr 43/42 i Surnadal kommune

Vedlegg

- 1 Varsel om pålegg - gjenoppretting mht. ulovlig oppførte byggverk på gnr 43 bnr 42 i Surnadal kommune, Trollheimen landskapsvernområde.
- 2 Klage på varsel om gjenoppretting av ulovlig oppførte terrasser og anneks

Forvalters innstilling

Verneområdestyret gir med hjemmel i naturmangfoldlovens § 48 dispensasjon fra bestemmelsene i verneforskriften for Trollheimen landskapsvernområde kap. IV punkt 1.1 a) tillatelse til matrikkelhaver på eiendommen Granly gnr./bnr. 43/42 i Kvenndalen i Surnadal kommune for:

- Tilbygg, som er oppført, til eksisterende anneks/vedskjul som erstatning for allerede revet anneks med utedo.
Det stilles vilkår om at kledningen på annekset endres fra liggende til stående på den nye delen alternativt fra stående til liggende på den eldre delen.
- Etableringen av allerede bygd terrasse inntil sørveggen på fritidsboligen i henhold til byggetrinn 1.

Verneområdestyret gir **ikke** dispensasjon for matrikkelhaver til gnr./bnr. 43/42 i Surnadal kommune for den etablerte terrassen byggetrinn 2, jf. verneforskriften for Trollheimen landskapsvernområde kap. IV punkt 1.1 a). Denne pålegges fjernet i henhold til vilkårene gitt i varselet av 4.01.21 om gjenoppretting, jf. naturmangfoldlovens §§ 69 – 71 og § 73. Terrassen vil isolert sett ikke påvirke verneformålet og verneverdiene betydelig, men en dispensasjon vil skape presedens mht. det øvrige betydelige antallet hytter og setre i verneområdet. Det vil åpne for endringer innenfor verneområdet som på sikt vil kunne føre til en vesentlig og nevneverdig endring av landskapets art og karakter.

Saksopplysninger

Bakgrunn

Gjenopprettings-saken er iverksatt i henhold til retningslinjene for oppfølging av ulovlige forhold i verneområder gitt av Miljødirektoratets veileder M-617, 2016 og forvaltningslovens (FVL) bestemmelser §16 (forhåndsvarsling) 1. ledd «skal part som ikke allerede ved søknad eller på annen måte har uttalt seg i saken, varsles før vedtak treffes og gis høve til å uttale seg innen en nærmere angitt frist.» med det påkrevde innhold:

- 1) Bakgrunn for at pålegg vurderes.
 - 2) Rettslig grunnlag for pålegget.
 - 3) Tiltaket som vurderes pålagt - så konkret som mulig og med frist for gjennomføringen.
 - 4) Mulige konsekvenser som vil bli vurderes om pålegget ikke oppfylles innen gitt frist henholdsvis tvangsmulkt (jf. § 73) eller direkte gjennomføring (jf. § 71).
 - 5) Henstilling om å gi uttale.
 - 6) Frist for å uttale seg i saken (normalt 14 dager).
- Det ble 28.05.2019 registrert ikke omsøkt bygging og permanente tiltak på fritidseiendommen Granly gnr./bnr. 42/43 i Surnadal kommune, Trollheimen landskapsvernområde (LVO).
 - Verneområdestyret for Trollheimen behandlet sak om ulovlig bygging og andre ulovlige tiltak i verneområdene i Trollheimen i møter henholdsvis 2.12.2019, sak 48/2019 og 20.09.2020, jf. sak 42/2020. Det ble da synliggjort registrerte ulovligheter og m.a. gitt rammer for organisering av oppfølgingen av ulovlighetene. Registreringene på eiendommen Granly ble lagt fram som et av flere eksempler i møtet 2.12.2019. Verneområdestyret ga i møtet 20.09.2020 tilslutning til rammer for prosess og tiltak i oppfølgingen av ulovlig oppført byggverk og permanente tiltak i medhold av Naturmangfoldlovens §§ 69 – 71 og § 73.
 - Matrikkelhaver tok kontakt med forvalter pr tlf. 11.01.21 med spørsmål til sak og prosess samt gjensidig utveksling av informasjon.
 - Det ble 4.01.21 gitt varsel om pålegg om gjenopprett mht. ulovlig oppførte byggverk på gnr 43 bnr 42 i Surnadal kommune. Matrikkelhaver ble gitt frist til 21.01.21 for eventuell uttale/klage på varselet om pålegg.

På bakgrunn av det ovenstående vurderer verneområdeforvaltningen å gi følgende pålegg:

- (1) Stig Mikkelsen & Hilde Simensen pålegges på eiendommen Granly gnr/bnr 43/42 Surnadal kommune å rive:
 - (a) veranda oppført i 2 byggetrinn på sørsiden av fritidsboligen
 - (b) tilbygg på nordsiden av annekset lokalisert på eiendommen.
- (2) Stig Mikkelsen & Hilde Simensen pålegges å gjenopprette naturtilstanden på de bebygde arealene for den ulovlig oppførte verandaen og tilbygget så langt som mulig til situasjonen slik den var før byggingen av verandaen og tilbygget til annekset herunder også fjerning av hjørnesteiner og stolper verandaen og annekset er bygd på.
- (3) Stig Mikkelsen & Hilde Simensen pålegges å fjerne materialene som har vært benyttet til den verandaen ved fritidboligen og tilbygget til annekset inkludert stolpene (impregneret) under de aktuelle byggverkene.
- (4) Rivningsmaterialene fra pkt. 1 -3 kreves fjernet fra verneområdet og:
 - (a) levert godkjent mottak for slikt avfall (impregneret treverk).
 - (b) eller alternativt gjenbruke av materialene.

Frist for gjennomføring av pålegget punktene 1 – 4: 1. juni 2021

Pålegget anses oppfylt når skriftlig tilbakemelding om at gjenopprettningen er foretatt er oversendt verneområdestyret for Trollheimen innen den fastsatte fristen.

Statens naturoppsyn eller verneområdeforvalter vil gjennomføre befaringsfor å se til at gjenopprettningen er skjedd i henhold til pålegget.

- Matrikkelhaver tok kontakt med forvalter pr tlf. 11.01.21 med spørsmål til sak og prosess samt gjensidig utveksling av informasjon.
- Det ble mottatt klage på og uttale til varselet om pålegg fra matrikkelhaver 20.01.21. Det er framsatt ønske om å slippe riving av både tilbygget til annekset og terrassen.

Annekset

Det ble opplyst om et tredje eldre bygg/ utedo, som var lokalisert nordøst for fritidsboligen. Dette bygget ble revet i sammenheng med tilbygget til annekset etter nåværende eiers kjøp i 2005. Utedofunksjonen ble da flyttet til det nye tilbygget til annekset og tilbygget har kun den funksjonen (tørreklosett). Den eldre delen av annekset er og har vært benyttet som vedskjul. Tilbygget er bevisst utført med mål og takvinkel som sammenfaller med det eldre annekset. Fritidseiendommen har ikke annen toalettfasilitet enn det som er plassert i tilbygget til annekset.

Terrassen/verandaen:

«Når det gjelder verandaen som står oppført på sørsiden av hytta ble den forlenget da den eksisterende verandaen var veldig liten. Det var da plass til 2 hagestoler. Vi bygget den større for å få plass til familien og til folk som kom på besøk. Sørsiden er den beste plassen og eneste plassen hvor vi kan sette en veranda og oppholde oss. Da har vi sol fra morgen til kveld. Slik det er nå er det den mest praktiske løsningen for oss. Uteområdet vil fortsatt bli brukt, selv om plattingen blir revet. Vegetasjonen vil bli mere utsatt for påkjenning da, enn med en platting som verner vegetasjonen, ut ifra vårt syn. Vi vil påpeke at oppgangen til hytta har en liten platt eller gang som ikke egner seg til å oppholde seg på. Det er så vidt plass til en stol og det er også veldig lite praktisk å sitte der når det ferdes folk ut og inn av hytta. Det er også ett overbygg på oppgangen som tar bort mye av sola.»

Byggverkene

Det foreligger ikke noen søknader om endringer eller tilbygg til de 2 dokumenterte byggene på eiendommen verken i verneområdestyret for Trollheimen sitt arkiv eller i Surnadal kommune sitt bygningsarkiv, jf. arkivar pers. medd. 3.12.2020. Verken tilbygget til annekset eller de 2 byggetrinnene med ny terrasse er derfor ikke behandlet verken av forvaltningsmyndigheten for Trollheimen landskapsvernområde eller kommunal bygningsmyndighet.

- 1) Terrasse på eiendommen Granly gnr./bnr. 43/42 i Surnadal kommune, se bilder.
 - a) Terrassen er oppført ut fra fritidsboligens sørside.
 - b) Terrassen er på ca. 20 m².
 - c) Terrassen er fundamentert på stolper om lag 50 cm over bakken i forkant og ned til bakkenivå i bakkant.
 - d) Terrassen er delvis inngjerdet, se bilde.
- 2) Tilbygg til annekset, se bilder.
 - a) Tilbygget er en forlengelse av det gamle annekset mot nord.
 - b) Tilbygget har om lag samme størrelse og form som det gamle annekset ca. 5 m².
 - c) Tilbygget er fundamentert på stolper ca. 70 cm over bakken i bakkant
 - d) Tilbygget er utført med liggende bordkledning mens det gamle har stående bordkledning.



Fritidsboligen vestside/sørside og sørside 6 år etter vernevedtaket pr 1993, jf. GisLink



Fritidsboligens sørside med terrass(er) og anneksets sør- og østside. Foto 28.05.2019, verneområdeforvaltningen



Annekset og fritidsboligen, vestsider 28.05.2019, verneområdeforvaltningen



1993. GisLink



2004. Ortofoto, Norge i bilder



2006. Ortofoto, Norge i bilder



2018. Ortofoto, Norge i bilder

Byggingen av terrassen ved fritidsboligens sørside er utført i 2 byggetrinn. Første byggetrinn er utført mellom 1993 og 2004 mens andre byggetrinn med gjerde er utført mellom 2004 og 2006, jf. bilder fra 1993 og 2018 (GisLink og verneområdeforvaltningen) samt ortofoto fra henholdsvis 2004 og 2006 (Norge i bilder).

Tilbygget til annekset/uthusets nordside er det oppført i samme periode som andre byggetrinn for terrassen ved fritidsboligen, jf. ortofoto 2004 – 2018.

Vurdering

Eiendommen Granly gnr. 43 bnr. 42 i Surnadal kommune er i matrikkelen pr 2019 registrert med 1 bygg, Fritidsbygg – type 161: Hytte (byggningsnr. 181639342). I tillegg foreligger dokumentasjon på et mindre anneks vest og ned for fritidsboligen, se bilder 31.08.1993. Eiendommen er fradelt i 1994 dvs. etter vernet av Trollheimen landskapsvernområde 11.12.1987 og omsatt 16.08.2005, jf. matrikkelen.

I Trollheimen landskapsvernområde er det registrert 372 bygninger og anlegg, herav 88 setre, 57 overnattingsbuer og 136 fritidshytter. Eiendommen Granly ligger i Skavlia under Medbotnskaret i østkant av stien til setrene lenger inn i Kvenndalen. Bygningene på Granly har begrenset synlighet i landskapet da de ligger i den skogkledde delen av lia.

Eiendom har nå totalt 2 bygninger og 1 terrasse med et bebygd areal (BYA) på om lag 60 m². fordelt på ca. 40 m² fritidsbolig (BYA inkl. overbygd veranda), ca. 10 m² på annekset og ca. 10 m² på halve terrassen (andel med mer enn 50 cm høyde over bakken). Det samlede bebygde arealet – BYA på ca. 60 m² er på nivå med den maksimale arealstørrelsen i retningslinjene gitt i forvaltningsplanen for Trollheimen, jf. kap. 4.7.3 avsnitt 10.

Fritidsboligen på Granly er oppført i nyere tid (40 – 50 år). Eiendommen er frittliggende uten tilknytning til noen seterstøl, bestående seterlandskap eller annet kulturlandskap. En vurdering i forhold til kulturminneloven har således liten relevans.

Kvenndalen med fritidsboligeiendommen Granly er ikke omfattet av noen reguleringsplan, jf. Surnadal kommunes planregister. Kommuneplanens arealdel med tilhørende bestemmelser er da følgelig de styrende bestemmelsene for arealdisponeringer og byggesaker i området. Arealplanen med bestemmelser forvaltes av kommunen.

Myndighet, hjemmel og prosess

Formålet med Trollheimen landskapsvernområde (LVO) «er å ta vare på eit særmerkt og vakkert fjellområde med skog og seterdalar og eir rikt plante- og dyreliv.», jf. verneforskriftens kap. III.

Omtalte tilbygg til annekset og terrassen(e) er i strid med bestemmelsene i verneforskriftens kap. IV pkt. 1.1: «Alle inngrep som vesentleg kan endra karakteren til landskapet er forbodne. Dette gjeld til dømes

a) Oppføring av bygningar, anlegg og faste innretningar, framføring av luftleidningar, jordkablar og kloakkleidningar, bygging av vegar, drenering og anna form for tørrlegging, uttak, oppfylling, planering og lagring av masse, lausbryting og fjerning av stein, mineral eller fossila, bergverksdrift, vassdragsregulering, og sprøyting med kjemiske midlar mot lauvtreoppslag. Opplistinga er ikkje fullstendig.»

I henhold til vedtektene for Trollheimen verneområdestyre av 20.10.2015, jf. kap. 8.5, har verneområdestyret «et selvstendig ansvar for å følge opp ulovlige forhold i verneområdene i medhold av reglene i naturmangfoldloven kap. IX om Håndheving og sanksjoner § 69, 1.ledd, § 70, 2. ledd, § 71, 1.ledd og § 73, 1.ledd.»:

§ 69. (retting og avbøtende tiltak) 1.ledd «Myndigheten etter loven kan pålegge den ansvarlige å rette eller stanse forhold som er i strid med loven eller vedtak med hjemmel i loven.»

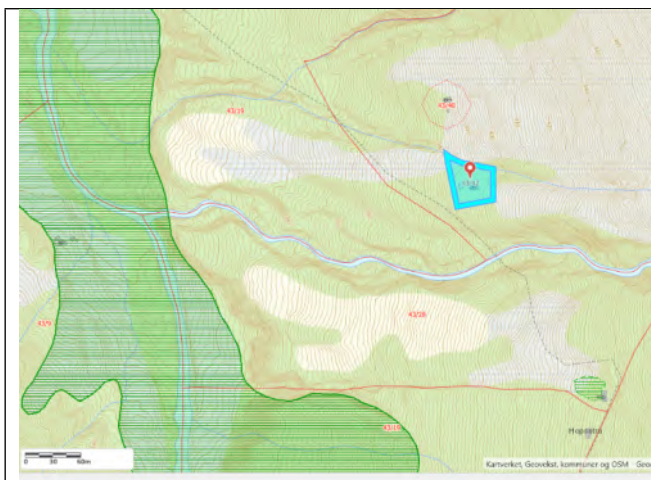
§ 70 (direkte gjennomføring) 2. ledd «Myndigheten etter loven kan pålegge den ansvarlige innen en fastsatt frist å utføre tiltak som nevnt i første ledd. Når det kan skje uten særlig ulempe for den ansvarlige, kan myndigheten gi pålegg om gjenoppretting av den tidlige tilstand for mangfoldet.»

§ 71 (direkte gjennomføring) 1. ledd «Blir et pålegg som inneholder krav som nevnt i § 69 første ledd eller § 70 annet ledd ikke etterkommet av den ansvarlige, kan myndigheten etter loven sørge for iverksetting av tiltakene. Myndigheten etter loven kan også sørge for iverksetting av tiltakene dersom disse haster av hensyn til naturmangfoldet, eller det ikke kan påvises en ansvarlig»

§ 73 (direkte gjennomføring) 1. ledd «For å sikre at bestemmelser gitt i eller i medhold av denne loven blir gjennomført, kan myndigheten etter loven fatte vedtak om tvangsmulkt.»

Naturmangfoldloven

§8 Kunnskapsgrunnlaget



Grønn skravur: Registrerte Naturtypeområder

Blått område: Omsøkte eiendom

Det er ikke registrert naturmangfold på/ved berørte arealer i området Granly som gjør at disse oppfyller gjeldende kriterier (DN 13 eller NiN) for klassifisering i Naturbase, jf. Naturbase.

Det er ikke registrert forekomster av sårbare, sensitive arter på nasjonal rødliste, nasjonale ansvarsarter samt arter av særlig stor eller stor forvaltningsinteresse på eller i influensområdet til de aktuelle tiltakene, jf. Naturbase, sensitive artsdata og Artsobservasjoner

§ 9 Føre-var-prinsippet.

Informasjonen i denne saken er hentet fra Naturbase, Artskart, Artsdata, Artsobservasjoner samt retningslinjer gitt i forvaltningsplanen for verneområdene i Trollheimen. Kunnskapsgrunnlaget vurderes å være tilstrekkelig i saken slik at NML § 9 føre-var-prinsippet ikke er nødvendig å tillegge vesentlig vekt i saken.

§10 Samlet belastning

Området Kvenndalen har og har hatt en svært begrenset utbygging av fritidsboliger og derav en generelt lav belastning på verneverdiene.

Selv om økning i bygningsmasse og standardheving i seg selv ikke vil påvirke verneverdiene eller verneformålet direkte, vil slike tiltak normalt medføre økt bruk, og dermed både direkte og indirekte ved presedens gi økt press på verneverdiene.

§§ 11 og 12 «(kostnadene ved miljøforringelse skal bæres av tiltakshaver og miljøforsvarlige teknikker og driftsmetoder)

Bestemmelsene i begge paragrafene vurderes ikke å være relevante i denne saken.

§ 48 Dispensasjon fra vernevedtak

Verneforskriften for Trollheimen LVO har ikke hjemmel for å kunne gi dispensasjon til oppføring av nye bygg og anlegg, jf. kap. IV pkt. 1.1. En dispensasjon i denne saken må vurderes og da eventuelt gis med hjemmel i naturmangfoldlovens § 48. Følgende vilkår må vurderes og være oppfylt ved bruk av § 48:

1. Tiltaket kan ikke påvirke verneverdiene nevneverdig
2. Tiltaket må ikke stride mot vernevedtakets formål

§ 48 skal normalt bare brukes ved bagatellmessige inngrep eller forbigående forstyrrelser, som er av stor betydning for søker. Dispensasjonsadgangen ved bruk av § 48 skal være snever, og skal ikke brukes for å uthule / strekke vernebestemmelsene ut over det som var intensjonen på vernetidspunktet, jf. Forarbeidene til NML, Ot.prp. nr. 52 (2008-2009).

En dispensasjon til utføring av tiltak som de allerede utførte på Granly vil isolert sett ha begrenset betydning for verneformålet i Trollheimen LVO, og det vil heller ikke påvirke verneverdiene betydelig og nevneverdig. Men presedenshensynet ved en slik tillatelse vil kunne gi grunnlag for mange nye endringer på de til sammen 372 registrerte fritidsboligene, setre og overnattingsbuer som ligger innenfor verneområdet. Det vil over tid påvirke verneverdiene nevneverdig og følgelig være i strid med verneformålet. Det er da på generelt grunnlag ikke være adgang til å gi dispensasjon etter NML § 48.

- Den oppførte terrassen byggetrinn 2 omfattes ubetinget av dette. Størrelsen på terrassen er betydelig større enn er som tidligere er godkjent av verneområdestyret, jf. sak 15/6325 mv. I de tidligere sakene med gitt dispensasjon har ene vært på bakkenivå iht. retningslinjene i forvaltningsplanen for verneområdene i Trollheimen, jf. kap. 4.7.3. Den nå aktuelle terrassen er hevet betydelig over bakkenivå i framkant i strid med disse retningslinjene og utrustet med gjerde/gelender i tillegg.
- Terrassens byggetrinn 1 som ligger inntil fritidsboligen og i hovedinfluensområdet for ferdsel m.m. omkring boligen vurderes ikke å kunne påvirke verken verneformål eller verneverdiene betydelig og nevneverdig. Den er da også innenfor retningslinjene gitt i gjeldende Forvaltningsplan for verneområdene i Trollheimen «Eksisterende terreng og vegetasjon rundt bygningene skal bevares i størst mulig grad. Tiltrettelegging av uteareal ved bygging av plattinger / er, inngjerding, planering, oppfylling av masse og etablering av plen / hage rundt eksisterende bygninger er ikke ønskelig. Det kan etter søknad åpnes for mindre plattinger på bakkenivå, jf. kap. 4.7.3.
- Tilbygget til annekset med vedskjul erstatter det nå fjernede separate annekset med utedo. Det fjernede annekset var lokalisering nordøst for fritidsboligen. Denne endringen med samlokalisering til vedskjulet vil i sum redusere påvirkningen av arealene på fritidseiendommen og således virke positivt i forhold til verneformålet. Det nå tilbygde annekset er utført med ulik kledning på ny og gammel del henholdsvis stående og liggende. Ved søknad og dispensasjon for bygging i verneområdet er det krav om tilpasning av bygg til eksisterende bebyggelse og landskapet, jf. Retningslinjene i forvaltningsplanen for verneområdene i Trollheimen, kap. 4.7.3. Ingen bygg for øvrig i verneområdet i Kvenndalen har tilsvarende løsning for ytre kledning som det aktuelle annekset.





Stig Mikkelsen & Hilde Simensen
Rognpilvegen 57
6652 SURNADAL

Saksbehandler Roar Pettersen

Vår ref. 2020/10612-0

Deres ref.

Dato 04.01.2021

Varsel om pålegg - gjenoppretting mht. ulovlig oppførte byggverk på gnr 43 bnr 42 i Surnadal kommune, Trollheimen landskapsvernområde.

Bakgrunn

Det foreligger informasjon om:

1. Oppført veranda i Trollheimen landskapsvernområde (LVO) på eiendommen Granly gnr/bnr 43/42 i Surnadal kommune, se bilder.
 - Verandaen er oppført ut fra fritidsboligens sørside.
 - Verandaen er på ca. 20 m² og den er fundamentert på stolper om lag 50 cm over bakken i forkant og delvis inngjerdet.
2. Tilbygg til annekset, se bilder.
 - Tilbygget er en forlengelse av det gamle annekset mot nord.
 - Tilbygget har om lag samme størrelse og form som det gamle annekset ca 5 m².
 - Tilbygget er fundamentert på stolper ca 70 cm over bakken i bakkant og med liggende bordkledning mens det gamle er utført med stående bordkledning.



Fritidsboligens sørside med veranda(er) og anneksets sør- og østside. 28.05.2019, verneområdeforvaltningen

Eiendommen gnr 43 bnr 42 i Surnadal kommune er i matrikkelen pr 2019 registrert med 1 bygg, se bilder 31.08.1993:

1. Fritidsbygg – type 161: Hytte (byggningsnr. 181639342).
2. I tillegg foreligger dokumentasjon på et mindre annekset vest og ned for fritidsboligen.

Det foreligger ikke noen søknader om endringer eller tilbygg til disse 2 byggene i verneområdestyret for Trollheimen sitt arkiv eller i Surnadal kommune sitt bygningsarkiv, jf. arkivar 3.12.2020.



Fritidsboligen sør og vestvegg, 31.08.1993, jf. GisLink



Annekset og fritidsboligen, vestsider 28.05.2019, verneområdeforvaltningen.



Veranda(ene) sør og vestside 28.05.2019, verneområdeforvaltningen

Byggingen av verandaen ved fritidsboligens sørside er utført i 2 byggetrinn, første byggetrinn er utført mellom 1993 og 2004 mens andre byggetrinn med gjerde er utført mellom 1.07.2004 og 17.09.2006, jf. bilder fra 1993 og 2019 (GisLink og verneområdeforvaltningen) samt ortofoto fra henholdsvis 2004 og 2006 (Norge i bilder).



Ortofoto 1.07.2004, Norge i bilder



Ortofoto 17.09.2006, Norge i bilder

Tilbygget til annekset/uthusets nordside er det oppført i samme periode som verandaen ved fritidsboligen, jf. bilder 1993 - 28.05.2019 (GisLink og verneområdeforvaltningen).



Annekset vestside med tilbygg 28.05.2019, verneområdeforvaltningen

Verneområdestyret for Trollheimen behandlet sak om ulovlig bygging og og andre ulovlige tiltak i verneområdene i Trollheimen i møter henholdsvis 2.12.2019, sak 48/2019 og 20.09.2020, sak 42/2020. Det ble da synliggjort registrerte ulovligheter og m.a. gitt rammer for organisering av oppfølgingen av disse. Registreringene på eiendommen Granly gnr/bnr 43/42 i Surnadal kommune ble lagt fram som et av flere eksempler i møtet 2.12.2019. Verneområdestyret iverksatte videre gjenopprettings sak og ga rammer for prosess og tiltak i oppfølgingen av ulovlig oppført byggverk og permanente tiltak i medhold av Naturmangfoldlovens §§ 69 – 71 og § 73 i møtet 20.09.2020.

Rettslig grunnlag

Trollheimen ble vernet 11. desember 1987 som landskapsvernområde. «Føremålet med vernet er å ta vare på eit særmerkt og vakkert fjellområde med skog og seterdalar og eit rikt plante- og dyreliv.» Det følger av vernebestemmelsene i kap. IV pkt. 1.1 a) at "Alle inngrep som vesentlig kan endra karakteren til landskapet er forbodne.

Dette gjeld til dømes

1. *Oppføring av bygningar, anlegg og faste innretningar, framføring av luftleidningar, jordkablar og kloakkleidningar, bygging av vegar, drenering og anna form for tørrlegging, uttak, oppfylling, planering og lagring av masse, lausbryting og fjerning av stein, mineral eller fossila, bergverksdrift, vassdragsregulering, og sprøyting med kjemiske midlar mot lauvtreoppslag. Opplistinga er ikkje fullstendig.»*

Oppførte omtalte veranda(er) og tilbygg til annekset på eiendommen gnr/bnr 43/42 er således brudd på disse bestemmelsene i verneforskriftens kap.. IV pkt. 1.1 a).



Vurdering av de ulovlige byggverkene med hensyn til bestemmelsene i naturmangfoldlovens §§ 8 - 12 vurderes ikke å ha nevneverdig relevans og er følgelig ikke utredet.

Verneområdestyret for Trollheimen er forvaltningsmyndighet for verneområdene i Trollheimen og Innerdalen landskapsvernområder samt Svartåmoen og Minnilldalsmyrene naturreservater.

I henhold til vedtektene for Trollheimen verneområdestyre av 20.10.2015, jf. kap. 8.5, har verneområdestyret «*et selvstendig ansvar for å følge opp ulovlige forhold i verneområdene i medhold av bestemmelsene i naturmangfoldlovens kap. IX om Håndheving og sanksjoner*»: § 69, 1.ledd, § 70, 2. ledd, § 71, 1.ledd og § 73, 1.ledd.»:

2. **§ 69. (retting og avbøtende tiltak) 1.ledd** «Myndigheten etter loven kan pålegge den ansvarlige å rette eller stanse forhold som er i strid med loven eller vedtak med hjemmel i loven.»
3. **§ 70 (direkte gjennomføring) 2. ledd** «Myndigheten etter loven kan pålegge den ansvarlige innen en fastsatt frist å utføre tiltak som nevnt i første ledd. Når det kan skje uten særlig ulempe for den ansvarlige, kan myndigheten gi pålegg om gjenoppretting av den tidligere tilstand for mangfoldet.»
4. **§ 71 (direkte gjennomføring) 1. og 2. ledd** «Blir et pålegg som inneholder krav som nevnt i § 69 første ledd eller § 70 annet ledd ikke etterkommet av den ansvarlige, kan myndigheten etter loven sørge for iverksetting av tiltakene. Myndigheten etter loven kan også sørge for iverksetting av tiltakene dersom disse haster av hensyn til naturmangfoldet, eller det ikke kan påvises en ansvarlig. Utgifter til tiltak etter første ledd kan kreves dekket av den ansvarlige. Kravet er tvangsgrunnlag for utlegg.»
5. **§ 73 (direkte gjennomføring) 1. ledd** «For å sikre at bestemmelser gitt i eller i medhold av denne loven blir gjennomført, kan myndigheten etter loven fatte vedtak om tvangsmulkt.»

Varsel om pålegg:

I medhold av naturmangfoldloven § 69 kan myndighet etter loven pålegge den ansvarlige å rette eller stanse forhold som er i strid med loven eller vedtak med hjemmel i loven.

Dersom et pålegg ikke blir etterkommet av den ansvarlige, kan myndigheten sørge for iverksetting av tiltakene, jf § 71 1. ledd. Utgifter til tiltakene kan da kreves dekket av den ansvarlige, jf. § 71 2. ledd.

På bakgrunn av det ovenstående **vurderer** verneområdeforvaltningen å gi følgende pålegg:

- (1) Stig Mikkelsen & Hilde Simensen pålegges på eiendommen Granly gnr/bnr 43/42 Surnadal kommune å rive:
 - (a) veranda oppført i 2 byggetrinn på sørsiden av fritidsboligen
 - (b) tilbygg på nordsiden av annekset lokalisert på eiendommen.
- (2) Stig Mikkelsen & Hilde Simensen pålegges å gjenopprette naturtilstanden på de bebygde arealene for den ulovlig oppførte verandaen og tilbygget så langt som mulig til situasjonen



slik den var før byggingen av verandaen og tilbygget til annekset herunder også fjerning av hjørnesteiner og stolper verandaen og annekset er bygd på.

- (3) Stig Mikkelsen & Hilde Simensen pålegges å fjerne materialene som har vært benyttet til den verandaen ved fritidboligen og tilbygget til annekset inkludert stolpene (impregnert) under de aktuelle byggverkene.
- (4) Rivningsmaterialene fra pkt. 1 -3 kreves fjernet fra verneområdet og:
 - (a) levert godkjent mottak for slikt avfall (impregnert treverk).
 - (b) eller alternativt gjenbruke av materialene.

Frist for gjennomføring av pålegget punktene 1 – 4: 1. juni 2021

Pålegget anses oppfylt når skriftlig tilbakemelding om at gjenopprettingen er foretatt er oversendt verneområdestyret for Trollheimen innen den fastsatte fristen.

Statens naturoppsyn eller verneområdeforvalter vil gjennomføre befaringsfor å se til at gjenopprettingen er skjedd i henhold til pålegget.

Dersom De har kommentarer, merknader eller spørsmål til det som er beskrevet i varselet, eller til påleggsteksten og den fastsatte fristen, så må dette formidles til verneområdeforvaltningen.

Om verneområdeforvaltningen ikke mottar merknader eller kommentarer innen fristen, vil et pålegg om gjenoppretting bli utferdiget som formulert i dette varselet.

Frist for å uttale seg til varselet: 21. januar 2021.

Dersom rivningen, gjenopprettingen og ryddingen blir utført før denne fristen, blir saken avsluttet.

Kommentarer, merknader og eventuelle spørsmål bes rettet til:

Roar Pettersen
Tlf.: 73 19 93 98
Mob.: 414 15 855
mail: ropet@fylkesmannen.no

Hege Sæther Moen
Tlf.: 73 19 93 87
Mob.: 913 39 538
mail: hesmo@fylkesmannen.no

Med hilsen
Roar Pettersen
verneområdeforvalter

Dette dokumentet er elektronisk godkjent og har derfor ingen underskrift

Kopi til:

Fylkesmannen i Møre og Romsdal Postboks 2520 6404 MOLDE
Surnadal kommune Bårdshaugvegen 1 6650 SURNADAL

Klage på varsel om pålegg om riving:

Vi, Stig Mikkelsen og Hilde Simensen ønsker å klage på vedtak eller pålegg om å rive anneks og veranda som er oppført på eiendommen Granly gnr/bnr 43/42 som er oppført i kvenndalen som ligger i Surnadal kommune. Vi vil begrunne dette i 2 saker som gjelder sak 1 anneks og sak 2 som er veranda.

Sak 1 Anneks:

Da vi tok over hytta etter mine foreldre Martinus og Målfrid Mikkelsen var den ute doen som stod nordøst for hytta falleferdig. For å få det sanitære til å bli tilfredsstillende ble det bygget tilbygg til vedskjulet som står rett ned for hytta. Det ble bygget slik at det står mest mulig likt i forhold til vedskjulet. Dette annekset er kun ett rom som det står ett tørrklosett i. Viss klagen ikke taes til følge må jeg rive og da står vi uten plass til tørrklosettet som blir en veldig vanskelig situasjon.

Sak 2 Veranda:

Når det gjelder verandaen som står oppført på sørsiden av hytta ble den forlenget da den eksisterende verandaen var veldig liten. Det var da plass til 2 hagestoler. Vi bygget den større for å få plass til familien og til folk som kom på besøk. Sørsiden er den beste plassen og eneste plassen hvor vi kan sette en veranda og oppholde oss. Da har vi sol fra morgen til kveld. Slik det er nå er det den mest praktiske løsningen for oss. Uteområdet vil fortsatt bli brukt, selv om plattingen blir revet. Vegetasjonen vil bli mere utsatt for påkjenning da, enn med en platting som verner vegetasjonen, ut i fra vårt syn. Vi vil påpeke at oppgangen til hytta har en liten platt eller gang som ikke egner seg til å oppholde seg på. Det er så vidt plass til en stol og det er også veldig lite praktisk å sitte der når det ferdes folk ut og inn av hytta. Det er også ett overbygg på oppgangen som tar bort mye av sola.

Konklusjon:

Vi håper at klagen tas til følge slik at vi slipper å begynne å rive tilbygget av anneks og veranda. Det vil i så fall gjøre det mye lettere for oss og vi beklager på det sterkeste at det ikke ble søkt etter at vi tok over hytta.

Mvh Stig Mikkelsen og Hilde Simensen.

ST 11/2021 Eventuelt