

Møteprotokoll

AU 1 /2020

Utvalg: Arbeidsutvalget Varangerhalvøya nasjonalparkstyre/
Várnjárgga álbmotmeahccestivra -
Møtested: Telefon
Dato: Torsdag 13.02.2020
Tidspunkt: 12: – 12:45

Følgende faste medlemmer deltok:

Navn	Funksjon
Catrine R. Aronsen	Fast. Leder styre
Frank Inge Sivertsen	Fast, nestleder styret
Ståle A. Olsen	Vara

Ståle A. Olsen møtte for
Magnhild Mathisen

Fra administrasjonen møtte:

Navn	Stilling
Geir Østereng	Nasjonalparkforvalter

Underskrift:

Vi bekrefter med underskriftene våre at det som er ført på de sidene vi har signert i møteboka, er i samsvar med det som ble vedtatt på møtet.

Catrine . R. Aronsen

Frank Inge Sivertsen

Ståle A. Olsen

Saksliste

Utvalgs- saksnr	Innhold	Lukket	Arkiv- saksnr
	Arbeidsutvalgets sak		
ST 1/2020	<i>Søknad om Varanger Arctic Kite Enduro 2020 – Varangerhalvøya Nasjonalpark</i>		2020/868
ST 2/2020	<i>Behandling av søknad om motorisert ferdsel til Bjørnskardhytta i Varangerhalvøya nasjonalpark 2020-2022 - Vardø Røde kors</i>		2020/1321
ST 3/2020	<i>Søknad om mellomlagring av oppsynstelt i Komagdalen Komagvær Jff - Varangerhalvøya Nasjonalpark</i>		2020/570
ST 4/2020	<i>Søknad om oppsett av oppsynstelt i Komagdalen over lengre periode i fiskesesongen – Komagvær JFF - Varangerhalvøya Nasjonalpark</i>		2020/570
ST 5/2020	<i>Søknad om motorferdsel med snøskuter til Rævskardkulpen i Komagdalen for transport av brensel og utstyr – Komagvær Jff – Varangerhalvøya Nasjonalpark</i>		2020/570

**ST 1/2020 Søknad om Varanger Arctic Kite Enduro 2020 –
Varangerhalvøya Nasjonalpark**

**Saksprotokoll i arbeidsutvalget for Varangerhalvøya
nasjonalparkstyre/Várnjårgga álbmotmeahccestivra – 13.02.2020**

Vedtak

Som innstilt, enstemmig

Innstilling

Med hjemmel i verneforskriften for Varangerhalvøya nasjonalpark og verneforskriften for Persfjorden – Syltefjorden landskapsvernområde, Naturmangfoldlovens § 48, gir Varangerhalvøya nasjonalparkstyre Øyvind Stangnes (VAKE) tillatelse til å arrangere Varanger Arctic Kite Enduro i 2020 perioden 31. mars - 4 april i deler av Varangerhalvøya Nasjonalpark og Persfjorden – Syltefjorden landskapsvernområde.

Søknad om å arrangere kite arrangementet fra Komagvær innenfor Nasjonalparken til Kråketuva innvilges kun delvis jmfør verneforskriften for Varangerhalvøya Nasjonalpark §2 og naturmangfoldlovens § 48, da organisert kiting her partivis vil stride mot verneformålet vil gi unødige forstyrrelser i et svært viktig område for truede og sårbare arter.

Om snøforholdene skulle gi utfordringer i lavlandet vil forvalter i samråd med styreleder vurdere om et gåstrekk vil være en egnet måte å ta seg frem innenfor nasjonalparkgrensen ved Trollelva etc., uten at det vil gi for mye forstyrrelser.

For øvrig kan arrangementet gjennomføres innenfor følgende rammer og vilkår:

Sjekkpunktolokalisering

Arrangøren står fritt til å velge sjekkpunkt på vestsiden av Jakobselva (utenfor nasjonalparken). Antall deltakere oppgis til maks 60 på start. Uansett videreføres praksis for å regulere antallet deltakere til inntil 60 stk. fra Jakobselv og inn i verneområdet.

Ved valg av sjekkpunkt Jakobselv som omsøkt ved Antonvatn henstilles arrangøren til å legge leir i god avstand fra vernegrensen og bjørkekrattområdene i Øvre flintelva for å unngå at elg som evt. befinner seg i Øvre Flintelv innenfor verneområdet ikke skremmes vekk av arrangementets aktiviteter like utenfor.

Antallsbegrensninger/ antall lag som tillates fra sjekkpunkt Jakobselv

Det gis tillatelse til 30 x 2 manns lag, inntil 60 personer kan kite langs tillatt rute videre mot Vadsø fra sjekkpunkt Jakobselv. Prinsipp om begrensning av antall deltakere som seiler inn i Nasjonalparken videreføres for å regulere omfanget av konkurransen jfr. totalomfanget av konkurransen og forstyrrelsen på verneområdet. Seksti personer vurderes for å fortsatt være et bærekraftig nivå for konkurransen innenfor verneområdene jfr. gitte vilkår i kart 1.



Rute inn i Nasjonalparken i sone A – vest for rød linje

Direkte fra Máttavárri gjennom sone A til sjekkpunkt Jakobselv tillates kiting vest for rød strek uten obligatorisk passeringspunkt.

For øvrig gis tillatelsen jamfør Naturmangfoldlovens § 48 som omsøkt med følgende vilkår.

De blå/rød linjene på kartene under angir grenser som kiterne må holde seg innenfor i 2020.

- De blå/grønne prikkene på kartene nedenfor er obligatoriske passeringspunkter som kiterne må passere for å unngå at de mest sårbare områdene det seiles igjennom. Punktene har følgende koordinater (oppgitt i EU89-UTM sone 35):

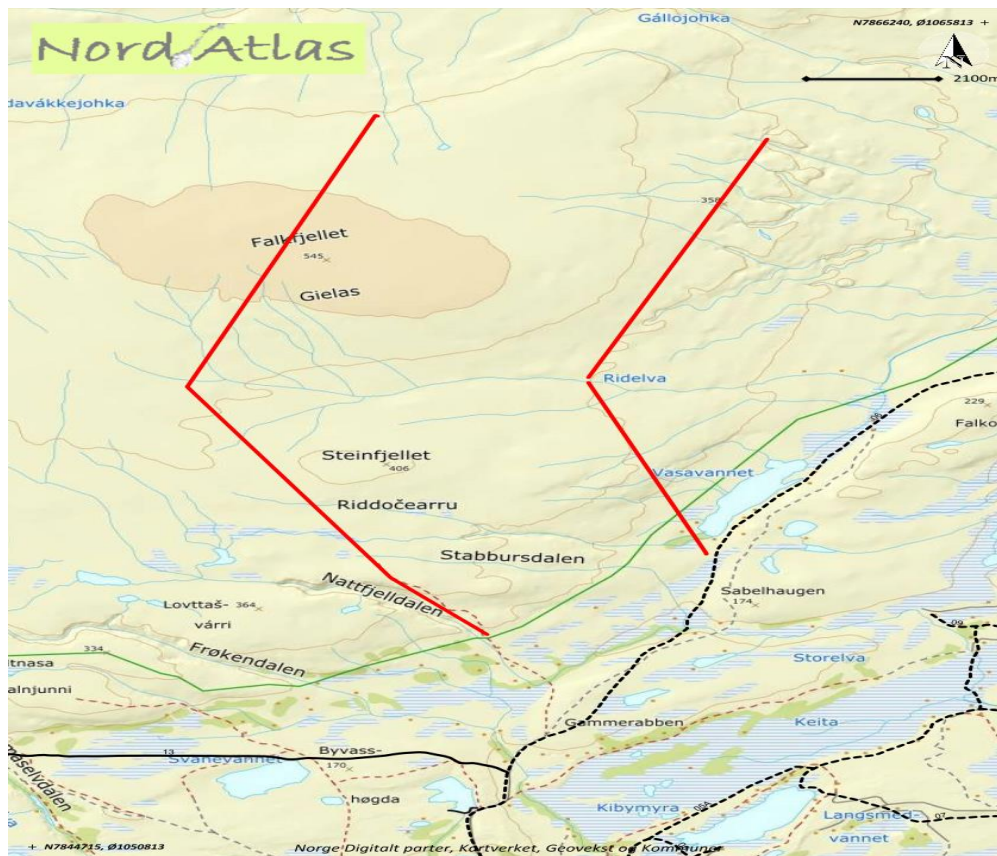
Mellom Máttavárri, Jakobselv og Vadsø

- Teodorrannet: Utgår som obligatorisk punkt
- Urdfjellet 460 m.o.h. 590581 / 7798065
- Reinelvfjellet 329 m.o.h. 590299 / 7792251
- Gjelhaugane – Varjjoaivi 594182/ 7787472
- Fra Gjelhaugane langs nasjonalparkgrensen til «Tre fem og førr»



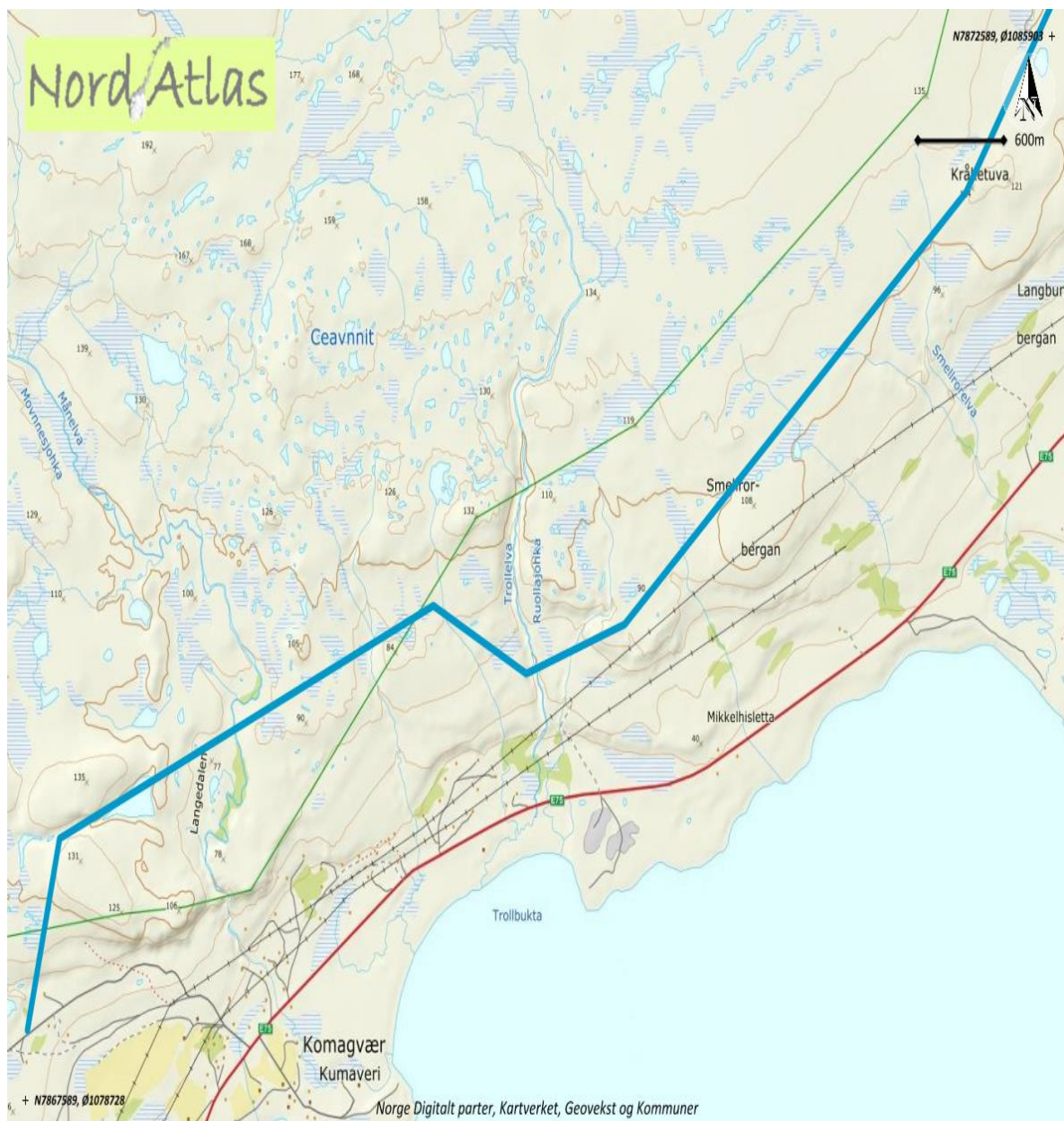
Kart 2. Mellom Urdfjellet, Reinelvfjellet og Gjelhaugane skal utøverne legge ruta slik at de holder seg vest for blå strek og mellom Gjelhaugane og 345 langs nasjonalparkgrensen.

- Mellom Vadsø og Komagvær
Fra Vadsø i korridor mellom røde linjer markert i kart 3 til Falkfjellet og mot Skallelvskardet som omsøkt. Oppseiling til Falkefjellet skal skje på ryggen nord for Natfjelldalen eller Stabbursdalen.



Kart 3. kitekorridor som omsøkt mellom røde linjer fra Vadsø retning Falkefjellet nord for Nattfjelldalen

- Mellom Komagvær og Smelror
- Utenfor Nasjonalparken eller alternativt Høyde 131 – 632333/7797980 Videre utenfor Nasjonalparken til Kråketuva og Oksevatnet.



Kart 4.

Tillatt trase fra Komagvær nord mellom fjell 135 m.o.h og 131 m.o.h og via Langedalen, og rett øst til utenfor Nasjonalparken til Trollelva. Videre utenfor Nasjonalparken til Oksevatnet jfr. omtrentlig rute inntegnet i kart.

Kart 4. Trase mellom Komagvær og Smelror - Øst for Nasjonalparkgrensa.

Ønsket om å legge kitetraseen nord for Trollelva avslås jamfør Verneforskriftens § 2 og Naturmangfoldlovens § 48, da arrangementet ved valg av denne traseen vil påføre unødige forstyrrelser i et område som er viktige for truede og sårbare arter. Tillatt trase mellom Trollelva og Oksevatn går til Svartnes utenfor Nasjonalparken og landskapsvernområdet.



Kart 5

Blå strek illustrerer rute utenfor Nasjonalparken.

- Arrangør skal ta kontakt med Statens naturoppsyn lokalt ved Arne-Petter Sarre (905 51 743) i forkant av arrangementet for å meddele når man forventer å komme inn i verneområdet ved Mattavarri - Jakobselv, samt forhøre seg om eventuelle hensyn som må tas i forhold til fjellrev og annet dyreliv.
- Dersom noen av deltakerne skulle observere fjellrev eller snøugle underveis ber vi om at Statens naturoppsyn får tilbakemelding med kartangivelse på observasjonen(e).
- Dyrelivet skal ikke forstyrres unødige. Om elg observeres i vierkrattene skal disse unngås med god margin for å unngå forstyrrelse, dette gjelder alle deltakerne. Om ny kunnskap om trua arter tilsier at ruta bør endres, kan forvalter beslutte dette på kort varsel i samråd med styreleder, og VAKE skal

da gjøre nødvendige endringer. Trase fra Komagvær til Oksevatn er spesielt sårbart for forstyrrelser.

- Arrangementet skal gjennomføres slik at man ikke ser spor i verneområdet av arrangementet etter at det er avsluttet. Verneområdene skal ikke belastes ved forsøpling og all søppel skal tas med.
- Arrangør skal ta kontakt med reinbeitedistrikt 6/5D ved distriktsleder Áslat Niillas Smuk (40390736) i god tid før arrangementet for å avklare hvor eventuelle reinflokker er, og forhøre seg om eventuelle hensyn som må tas i forhold til reindrift. Om flytting er påbegynt skal det tas daglig kontakt med reindriften.
- Kiting i nærheten av reinflokker skal unngås. Arrangøren skal videreformidle informasjon fra nasjonalparkforvalter og / eller Statens naturoppsyn om ferdsel i nasjonalparken til deltakerne i forkant av arrangementet.
- Arrangøren skal formidle Faktaark M-394 «Fjellreven må ikke forstyrres» på engelsk eller norsk til deltakerne før start.
- Enkelt deltakeres eventuelle klare brudd på vilkårene for arrangementet i verneområdene bør få konsekvenser for den enkeltes videre deltakelse i arrangementet.
- Deltakere må opplyses om at enkelt deltakeres klare brudd på føringene til arrangementet om trase og obligatoriske passeringpunkter i VAKE 2020 i verneområdet, vil bli ansett som brudd på vernebestemmelsene og kunne følges opp av vernemyndigheten overfor de som evt. har brutt vilkårene.

**ST 2/2020 Behandling av søknad om motorisert ferdsel til Bjørnskardhytta
i Varangerhalvøya nasjonalpark 2020-2022 - Vardø Røde kors 2020/1321**

**Saksprotokoll i arbeidsutvalget for Varangerhalvøya
nasjonalparkstyre/Várnjårgga álbmotmeahccestivra – 13.02.2020**

Vedtak

Som innstilt, enstemmig

Innstilling

Nasjonalparkstyrets vedtak

Med hjemmel i verneforskriftens § 3 punkt 6.3 f gis Vardø Røde kors tillatelse til **maksimalt fire - 4 - turer** med snøskuter, for transport av utstyr, gass og brensel til den åpne linjehytta Bjørnskardhytta. Tillatelsen gjelder til og med 15. april i 2020,2021 og 2022.

Tillatelsen gjelder **Viktor Hansen og medhjelpere** (to skutere ifølge regnes som to turer). Signatur for fører for medhjelpere må også føres i kjørelista før kjøretur starter.

Tillatelsen gis på følgende vilkår:

- Tillatelsen gjelder for transport av materialer, gass, ved, varer og utstyr i forbindelse med arbeid på hytta med reparasjon av dør til utedo, innvendig listing av hytta, samt tømning av utedo.
- Kjøretrase langs åpen snøscooterløype til Antonvann og i nordøstlig retning til kjørespor som går til Hubehytta, og videre i direkte retning til Bjørnskardhytta.
- Vedlagt kjøreseddel skal fylles ut i forkant av hver tur med kulepenn/tusj som ikke kan viskes ut. Om Viktor Hansen ikke skal delta må navn sendes inn til naturoppsynet på sms 90551743.
- Kjøreseddelen må medbringes i felt sammen med dette brevet i tilfelle kontroll.
- Ved tillatelsens utløp skal kopi av kjøreseddel sendes forvaltningsmyndigheten, dette før neste gangs søknad.
- Det skal kun kjøres på snø- og isdekket mark. Tillatelse etter motorferdselloven må være innhentet fra Vardø og Båtsfjord kommuner.
- All ferdsel skal skje hensynsfullt, og begrenses til et minimum. dyrelivet, herunder reinflokker, i området skal ikke forstyrres unødig.
- Statens Naturoppsyn skal varsles på sms om når kjøring skal skje på sms: 90551743 (Sarre).
- Reinbeitedistrikt ved leder/ nestleder skal kontaktes før kjøring etter 10 april, for å avklare om reinflyttingen har startet, og om kjøring vil komme i konflikt med reindrift. v/ Asllat Niilas Smuk på telefon 403 90 73

ST 3/2020 Søknad om mellomlagring av oppsynstelt i Komagdalen i Komagvær JFF – Varangerhalvøya Nasjonalpark - 2020/570

Saksprotokoll i arbeidsutvalget for Varangerhalvøya nasjonalparkstyre/Várnjárgga álbmotmeahccestivra – 13.02.2020

Vedtak

Som innstilt, enstemmig

Merknad: Lang praksis ilegges vekt og ansees ikke for å ha presedensbetydning for eventuelle tilsvarende søknader andre steder i andre anadrome vassdrag.

Innstilling

Med hjemmel i naturmangfoldlovens § 48 gis Komagvær Jeger – og Fiskeforening tillatelse til *vinterlagring av foreningens oppsynstelt* ved Rævskarkulpen i Komagdalen i Båtsfjord kommune (under gnr 20 bnr 1) i perioden 13. februar 2020 juni 2020. Plassert jfr. Kart 1.

Tillatelsen gis på følgende vilkår:

- Teltet skal lagres så diskret som mulig i terrenget.
- Nødvendige tillatelser etter annet lovverk skal være innhentet.
- Tiltaket skal ikke medføre skade, slitasje, forurensning eller forurensning av naturmiljøet.
- Tiltaket skal ikke medføre ulempe for andre brukere av området.
- En mer langsiktig tillatelse kan vurderes om befaringsviser at telting og lagring ikke medfører nevneverdig slitasje.
- Søker skal innhente nødvendig tillatelse fra grunneier Finnmarkseiendommen

ST 4/2020 Søknad om oppsett av oppsynstelt i Komagdalen over lengre periode i fiskesesongen – Komagvær JFF - Varangerhalvøya Nasjonalpark 2020/570

Saksprotokoll i arbeidsutvalget for Varangerhalvøya nasjonalparkstyre/Várnjárgga álbmotmeahccestivra – 13.02.2020

Vedtak

Som innstilt, enstemmig

Merknad: Lang praksis ilegges vekt og ansees ikke for å ha presedensbetydning for eventuelle tilsvarende søknader i andre anadrome vassdrag.

Innstilling

Med hjemmel i verneforskriftens § 3 punkt 1.3 gis Komagvær Jeger- og fiskeforening tillatelse *til oppsett av et telt til oppsynsformål ved Rævskarkulpen i*

Komagdalen i Båtsfjord kommune (under gnr 20 bnr 1) i perioden 10. juli til 15. september 2020. Plassert jfr. kart 1.

Tillatelsen gis på følgende vilkår:

- Nødvendige tillatelser etter annet lovverk skal være innhentet.
- Tiltaket skal ikke medføre skade, slitasje, forsøpling eller forurensing av naturmiljøet.
- Tiltaket skal ikke medføre ulempe for andre brukere av området.
- En mer langsiktig tillatelse kan vurderes om befaring viser at telting over en lengre periode ikke medfører nevneverdig slitasje.
- Søker skal innhente nødvendig tillatelse fra grunneier Finnmarkseiendommen

ST 5/2020 Søknad om motorferdsel med snøskuter til Rævskardkulpen i Komagdalen for transport av brensel og utstyr – Komagvær Jff – Varangerhalvøya Nasjonalpark 2020/570

Saksprotokoll i arbeidsutvalget for Varangerhalvøya nasjonalparkstyre/Várnjårgga álbmotmeahccestivra – 13.02.2020

Vedtak

Som innstilt, enstemmig

Innstilling

Med hjemmel i naturmangfoldlovens § 48 gis Komagvær Jeger – og Fiskeforening tillatelse til én – 1 - tur med to – 2 - snøskutere, for transport av brensel og utstyr til foreningens oppsynstelt ved Rævskardkulpen i Komagdalen i Båtsfjord kommune (under gnr 20 bnr 1), langs traséen som er tegnet inn på kartet nedenfor (Kart 1).

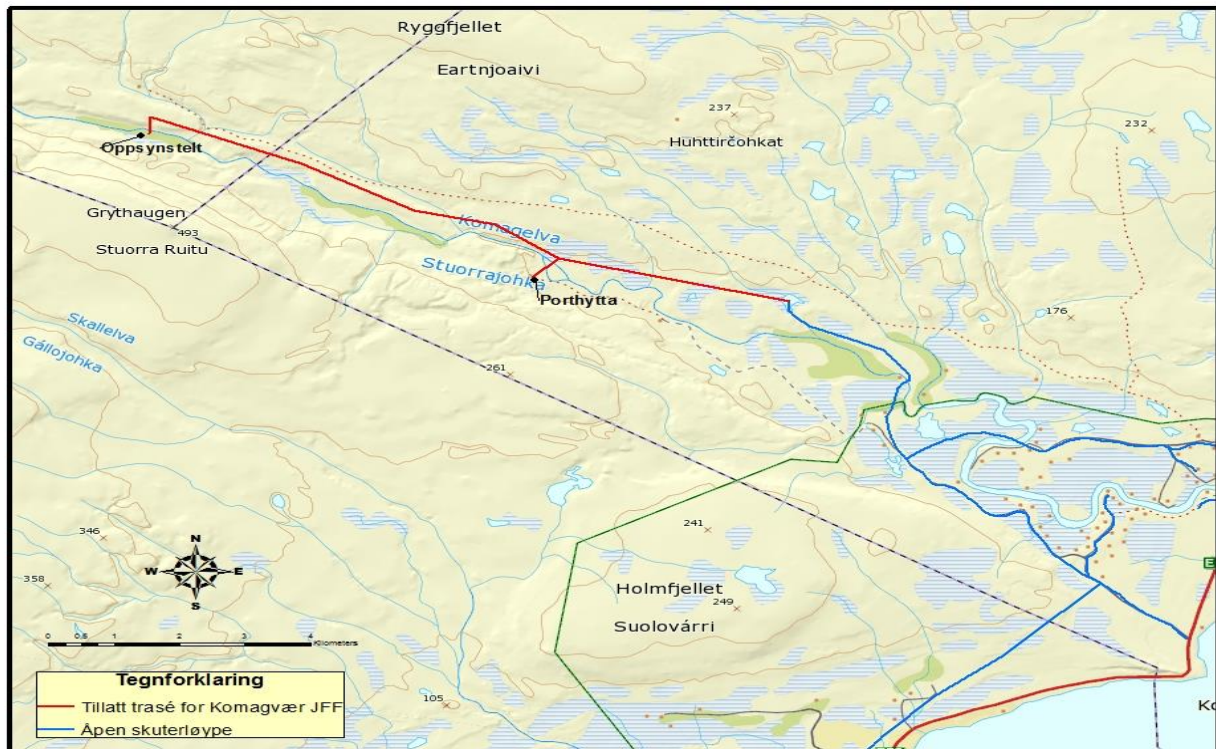
Tillatelsen gjelder til og med 15. april 2020, ved kjøring etter 10 april skal reindriften kontaktes på forhånd for å avklare om reinflytting er startet, ved leder på tlf. 403 90 736

Tillatelsen gjelder Reidulf Erdvik og én hjelpemann

Tillatelsen gis på følgende vilkår:

- Det skal meldes fra om at kjøring skal finne sted per telefon eller SMS i forkant av turen til Statens naturoppsyn ved Arne-Petter Sarre på telefon 905 51 743. Snøskuterfører er pliktig til å rette seg etter eventuelle anvisninger fra Statens naturoppsyn når det gjelder kjørerute.
- Det skal kun kjøres på snø- og isdekket mark.
- Tillatelse etter motorferdselloven må være innhentet fra Båtsfjord og Vardø kommuner.

- All ferdsel skal skje hensynsfullt, og begrenses til et minimum.
- Dyrelivet, herunder reinflokker, i området skal ikke forstyrres unødige.
- En mer langsiktig tillatelse kan vurderes om befaringsviser at teltning og lagring ikke medfører nevneverdig slitasje.



Kart 1 trase til trase for oppsett av oppsynstelt, mellomlagring og motorferdsel ved frakt av ved.