



Møteprotokoll

ST 2 – 2025

Utvalg: Varangerhalvøya nasjonalparkstyre/Várnjårgga
álbmotmeahccestivra
Møtested: Varangerbotn, Nesseby rådhus
Dato: 24.02.2025
Tidspunkt: 10:15 - 13:15

Følgende faste medlemmer møtte:

Navn	Funksjon	Representerer
Birger Knudsen	Leder	Vardø kommune
Ingvild M. L. Halvorsen	Medlem	Sametinget - Sámediggi
Wenche Pedersen	Medlem	Vadsø kommune
Bård Kostamo Olsen	Medlem	Unjårgga gielda - Nesseby kommune

Følgende medlemmer hadde meldt forfall:

Navn	Funksjon	Representerer
Frank Inge Sivertsen	Medlem	Sametinget - Sámediggi
Elise Lund Holm	Medlem	Båtsfjord kommune
Willy Pedersen	Medlem	Finnmark fylkeskommune

Følgende varamedlemmer møtte:

Navn	Møtte for	Representerer
------	-----------	---------------

Merknader:

Øvrige frammøtte:

Navn

Geir Østereng

Underskrift:

Vi bekrefter med underskriftene våre at det som er ført på de sidene vi har signert i møteboka, er i samsvar med det som ble vedtatt på møtet.

Saksliste

Utvalgs-saksnr	Innhold	Lukket	Arkiv-saksnr
ST 7/25	Registrering av deltakere, beslutningsdyktighet		
ST 8/25	Godkjenning av innkalling og saksliste, valg av elektronisk underskrivere		
ST 9/25	Godkjenning av protokoll fra forrige møte		
ST 10/25	Oppsummering av 2024 - regnskap		2020/10563
ST 11/25	Tildelte driftsmidler 2025 Varangerhalvøya nasjonalparkstyre		2024/11432
ST 12/25	Vedtak av tiltaksplan for 2025 - Varangerhalvøya nasjonalparkstyre etter tildeling		2024/11432
ST 13/25	Behandling av søknad om utvidelse av elgvald i Vardø og Båtsfjord kommuner - Varangerhalvøya nasjonalpark og Persfjorden - Syltefjorden landskapsvernområde		2025/1476
ST 14/25	Organisert ferdsel til fots - turgrupper - vilkår - Varangerhalvøya nasjonalpark		2024/11560
ST 15/25	Behandling av søknad om dispensasjon for kitearrangement - VAKE 2025 - Varangerhalvøya nasjonalpark		2025/1720
ST 16/25	Behandling av søknad om forlegnet tillatelse for værstasjoner, vegetasjonsbur og lyttebokser i et år - UIT COAT- Varangerhalvøya nasjonalpark		2019/2232
ST 17/25	Varjjat Siida, mulig oppføring på Norges liste for verdensarv - tilbakemelding etter infomøte med Riksantikvaren		2024/10269
RS 2/25	Delegasjonssaker		
ST 18/25	Innspill i rådgivende utvalgsmøte 19.02.25		2019/12491
ST 19/25	Orienteringssaker		
RS 3/25	Innvilget - dispensasjon fra verneforskriften - frakt av utstyr til gamle i 2025 - Varangerhalvøya nasjonalpark - Vadsø kommune 19/1 - kjøring med snøskuter vinter 2023 - Steinar Ittelin m.fl.		2023/2771
RS 4/25	Referat fra referansegruppemøte for COAT fjellrevmodulen		2019/2232
RS 5/25	Informasjon om bruk av utvalgsmodule i Elements - Varangerhalvøya nasjonalparkstyre 2024		2024/685
RS 6/25	Ferdselstelling i verneområder 2025 - Varangerhalvøya nasjonalparkstyre - rammer for søknader om midler - tiltak verneområder og naturrestaurering - SNO-ressurser - 2025		2024/11432
ST 20/25	Eventuelt		

ST 7/25 Registrering av deltakere, beslutningsdyktighet

Saksprotokoll i Varangerhalvøya nasjonalparkstyre/Várnjárgga álbmotmeahccestivra - 24.02.2025

Behandling

Vedtak

Fire av syv medlemmer møtte.

Elise Lund Holm og vara Ronald Wærnes hadde meldt forfall.

Willy Pedersen meldte forfall like før, vara kunne ikke innkalles.

Frank Inge Slvertsen møtte ikke.

Styret er beslutningsdyktig. Enstemmig.

ST 8/25 Godkjenning av innkalling og sakliste, valg av elektronisk underskrivere

Saksprotokoll i Varangerhalvøya nasjonalparkstyre/Várnjárgga álbmotmeahccestivra - 24.02.2025

Behandling

Vedtak

Innkalling og sakliste godkjent.

Bård Kostamo Olsen valgt som underskriver i tillegg til leder.

Enstemmig.

ST 9/25 Godkjenning av protokoll fra forrige møte

Saksprotokoll i Varangerhalvøya nasjonalparkstyre/Várnjárgga álbmotmeahccestivra - 24.02.2025

Vedtak

Protokoll fra foregående styremøte (r) 1/25 den 31.03.25 samt 8/24, tidligere godkjent på e-post.
Enstemmig vedtatt.

ST 10/25 Oppsummering av 2024 - regnskap

Forvalters innstilling

Oppsummering av forbruk for 2024 tas til orientering.

Saksprotokoll i Varangerhalvøya nasjonalparkstyre/Várnjárgga álbmotmeahccestivra - 24.02.2025

Behandling

Vedtak

Regnskap for 2024 tatt til orientering. Enstemmig.

ST 11/25 Tildelte driftsmidler 2025 Varangerhalvøya nasjonalparkstyre

Forvalters innstilling

Styret tar tildeling på 400 000 kr på drift av styret, 100 000 kr til driftsmidler for verneområdene og 25 000 kr til forvaltningsarbeid til etterretning.

Forvalter bes vurdere i samråd med styreleder om det skal søkes om supplerende tildeling i løpet av året, til mer midler for arbeid med forvaltningsplaner.

Saksprotokoll i Varangerhalvøya nasjonalparkstyre/Várnjárgga álbmotmeahccestivra - 24.02.2025

Behandling

Vedtak

Som innstilt.

Styret tar tildeling på 400 000 kr på drift av styret, 100 000 kr til driftsmidler for verneområdene og 25 000 kr til forvaltningsarbeid til etterretning.

Forvalter bes vurdere i samråd med styreleder om det skal søkes om supplerende tildeling i løpet av året, til mer midler for arbeid med forvaltningsplaner.

Enstemmig

ST 12/25 Vedtak av tiltaksplan for 2025 - Varangerhalvøya nasjonalparkstyre etter tildeling

Forvalters innstilling

Varangerhalvøya nasjonalparkstyre vedtar sin tiltaksplan for 2025 - 2026 jamfør følgende tildeling i februar 2025. Tildelingen på 475 000 kr tas til etterretning og 80 000 kr til SNO.

Saksprotokoll i Varangerhalvøya nasjonalparkstyre/Várnjárgga álbmotmeahccestivra - 24.02.2025

Behandling

Vedtak

Som innstilt,

Varangerhalvøya nasjonalparkstyre vedtar sin tiltaksplan for 2025 - 2026 jamfør følgende tildeling i februar 2025. Tildelingen på 475 000 kr tas til etterretning og 80 000 kr til SNO. med en tilføyelse:

Besøksbok, med mulighet for tilbakemelding fra besøkende til nasjonalparkstyret etableres ved startpunkt Nattfjelldalen, Komagdalen, Sandfjorddalen og Ordo.

Der det er telefondekning vurderes mulighet for qr-kode skjema. Trampeteller Nattfjelldalen, passeringsteller Komagdalen og Syltevikmoan i Sandfjorddalen gir oversikt på besøk.

Statistikk fra åpne hytters hyttebøker innhentes og utarbeides, samt perleturregistreringer.

Enstemmig.

ST 13/25 Behandling av søknad om utvidelse av elgvald i Vardø og Båtsfjord kommuner - Varangerhalvøya nasjonalpark og Persfjorden - Syltefjorden landskapsvernområde

Forvalters innstilling

Styret gir sin tilslutning til at jaktvald for elg i Vardø- og Båtsfjord kommuner kan utvides til de foreslåtte områdene markert rødt i kart1 under, hvor elgen i dag observeres jevnlig jamfør FEFOs forslag. En målstyrt forvaltning tilsier at elgstammen lettest beskattes på en bærekraftig måte ved at jakten pågår i helhetlig leveområde.

Vilkår er at utvidet jaktområde og aktiviteten inn i nytt område ikke bidrar til at verneformålet forringes.

Motorisert ferdsel benyttes ofte ved elgjakten i dag ved uttransport av felte dyr, og en av truslene mot verneområdene identifisert i verneprosessen var effekter av økt motorisert ferdsel. Utvidet område for jakt medfører utvidet område for motorisert ferdsel.

ATV benyttes i dag i valdet for uttransport av felt elg, basert på dispensasjon fra verneforskriftene og styret har i tillegg tilbudt utlån av transportbrett for et godt miljøtilpasset virkemiddel for utfrakt til jaktlaget – for å hindre sporsetting.

Det kan ikke forventes dispensasjon til frakt av mannskap eller utstyr inn i jaktområdene, da det verken er tradisjon eller praksis for dette. Grunneier må legge til grunn at dette skjer til fots, selv om avstandene blir lange.

Om elgen felles i myrområder eller i områder med rullestein i landskapsvernområdet, er det fare for at det settes varige spor og at eventuelle kjørespor bidrar til at myr dreneres eller landskapskarakterer som skal ivaretas ødelegges, og at naturtypen/ landskapet forringes. Dette må unngås med tilstrekkelig informasjon til jaktlaget på forhånd.

Grunneier må legge til grunn at nasjonalparkstyret vil innlede en dispensasjonspraksis som sikrer verneverdiene. Vi forventer at grunneier synliggjør verneområdegrensene i jaktfeltkartene, og tegner inn egnede veier, barmarksløyper og kjørespor, slik at kjørerute inn til aktuelt område for evt. utfrakt av felt elg er tydelig for jaktlag på forhånd i verneområdene. Tydelig og konkret informasjon fremmer ønsket praksis i området.

Det bør fremkomme tydelig hvilke verneforskrifter som gjelder for aktuelt område for det aktuelle jaktlaget.

Nasjonalparkstyret vil være behjelpelig med å velge ut egnede kjørespor, barmarksløyper og kjørespor som kan synliggjøres i jaktfeltkartet.

Saksprotokoll i Varangerhalvøya nasjonalparkstyre/Várnjárgga álbmotmeahccestivra - 24.02.2025

Vedtak

Som innstilt.
Enstemmig.

ST 14/25 Organisert ferdsel til fots - turgrupper - vilkår - Varangerhalvøya nasjonalpark

Saksprotokoll i Varangerhalvøya nasjonalparkstyre/Várnjárgga álbmotmeahccestivra - 24.02.2025

Vedtak

Reiselivsaktøren får tilbakemelding om at turen kan gjennomføres som beskrevet da den ikke vurderes for å true verneverdiene - guide med gruppe på inntil 10 personer.
Det gis informasjon om vernebestemmelsene og hvor det henvises til best praksis mht. sporløs ferdsel.
Egen sak på organisert ferdsel - forvaltningsplanbestemmelser - forberedes til neste styremøte for fastsettelse av praksis for oorganisert virksomhet fremover inntil forvaltningsplan er vedtatt.
Enstemmig,

ST 15/25 Behandling av søknad om dispensasjon for kitearrangement - VAKE 2025 - Varangerhalvøya nasjonalpark

Forvalters innstilling

Med hjemmel i verneforskriften for Varangerhalvøya nasjonalpark og verneforskriften for Persfjorden – Syltefjorden landskapsvernområde, gir Varangerhalvøya nasjonalparkstyre Varanger Kite Club v/ Øyvind Stangnes tillatelse til å arrangere Varanger Arctic Kite Enduro i 2025 perioden 1- 5. april i deler av nasjonalparken og landskapsvernområdet.

Tillatt trasè er justert jamfør oppdatert kunnskap om sårbare og trua arter i området – jamfør naturmangfoldlovens § 12 (valg av beste miljøforsvarlig teknikk). Ruta fra Komagvær til Oksevatnet er å anse som en prøveordning og vil bli evaluert etter arrangementet.

Tidligere rute ved Falkefjellet er justert noe lenger øst enn før. Organisert kiting i dette omfanget vil utenom definert rute stride mot verneformålet og gi unødige forstyrrelser i et svært viktig område for truede og sårbare arter.

Det bemerkes at registreringsperioden for sårbare og trua arter pågår frem til arrangementet, og nasjonalparkstyret påpeker at tillatelsen kan bli endret eller avkortet uten forvarsel om nytt kunnskapsgrunnlag tilsier at dette er nødvendig av hensyn til å unngå unødige forstyrrelser og påvirke verneverdiene negativt.

Arrangementet kan for øvrig gjennomføres innenfor følgende rammer og vilkår:

Sjekkpunktolokalisering og begrensning på antall deltakere

Ved valg av sjekkpunkt Jakobselv som omsøkt anbefales ved skuterløypa i Teodor vann henstilles arrangøren til å legge leir i god avstand fra vernegrensen og bjørkekrattområdene i Øvre Flintelva for å unngå at elg som evt. befinner seg i Øvre Flintelv innenfor verneområdet ikke skremmes vekk av arrangementets aktiviteter like utenfor.

Arrangør henstilles også til å legge rute videre fra Teodorvatn og direkte til Urdfjellets topp.

Prinsipp om begrensning av antall deltakere som seiler inn i Nasjonalparken videreføres for å regulere omfanget av konkurransen jfr. totalomfanget av konkurransen og forstyrrelsen på verneverdiene.

- Inntil 30 lag (60 personer) vurderes for å fortsatt være et bærekraftig nivå for konkurransen innenfor verneområdet fra Vestre jakobselv til Komagvær jfr. gitte vilkår i kart 1
- Inntil 15 lag (30 personer) vurderes som et omfang på siste etappe fra Komagvær til Oksevatnet vest som en prøveordning.



Kart1. Rute inn i Nasjonalparken i sone A – vest for rød linje

Direkte fra Mattavárri gjennom sone A til sjekkpunkt Jakobselv tillates kiting vest for rød strek uten obligatorisk passeringspunkt.

Tillatelsen gis med følgende vilkår.

De blå/rød linjene på kartene under angir grenser som kiterne må forholde seg til.

- De blå/grønne prikkene på kartene nedenfor er obligatoriske passeringspunkter som kiterne må passere for å unngå at de mest sårbare områdene det seiles igjennom. Punktene har følgende koordinater (oppgitt i EU89-UTM sone 35):

Mellom Máttavárri, Jakobselv og Vadsø

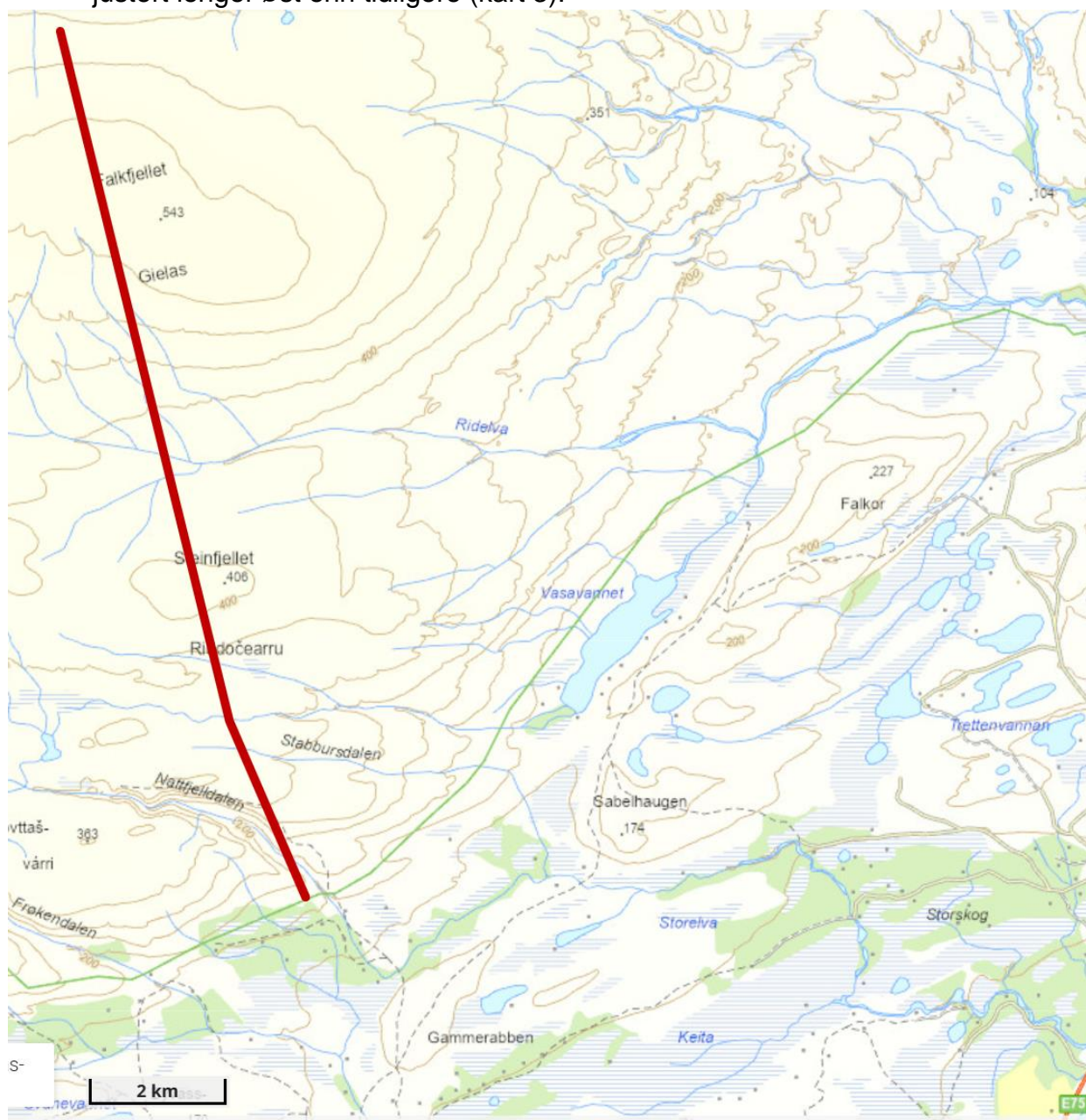
- Teodorvannet
- Urdfjellet 460 m.o.h. 590581 / 7798065
- Reinelvfjellet 329 m.o.h. 590299 / 7792251
- Gjelhaugane – Varjjoaivi 594182/ 7787472
- Fra Gjelhaugane langs nasjonalparkgrensen til «Tre fem og førr»

Kart 2. Mellom Urdfjellet, Reinelvfjellet og Gjelhaugane skal utøverne legge ruta slik at de holder seg vest for blå strek og videre mellom Gjelhaugane og 345 langs nasjonalparkgrensen. Det vises til blå passeringspunkt i kart 2.

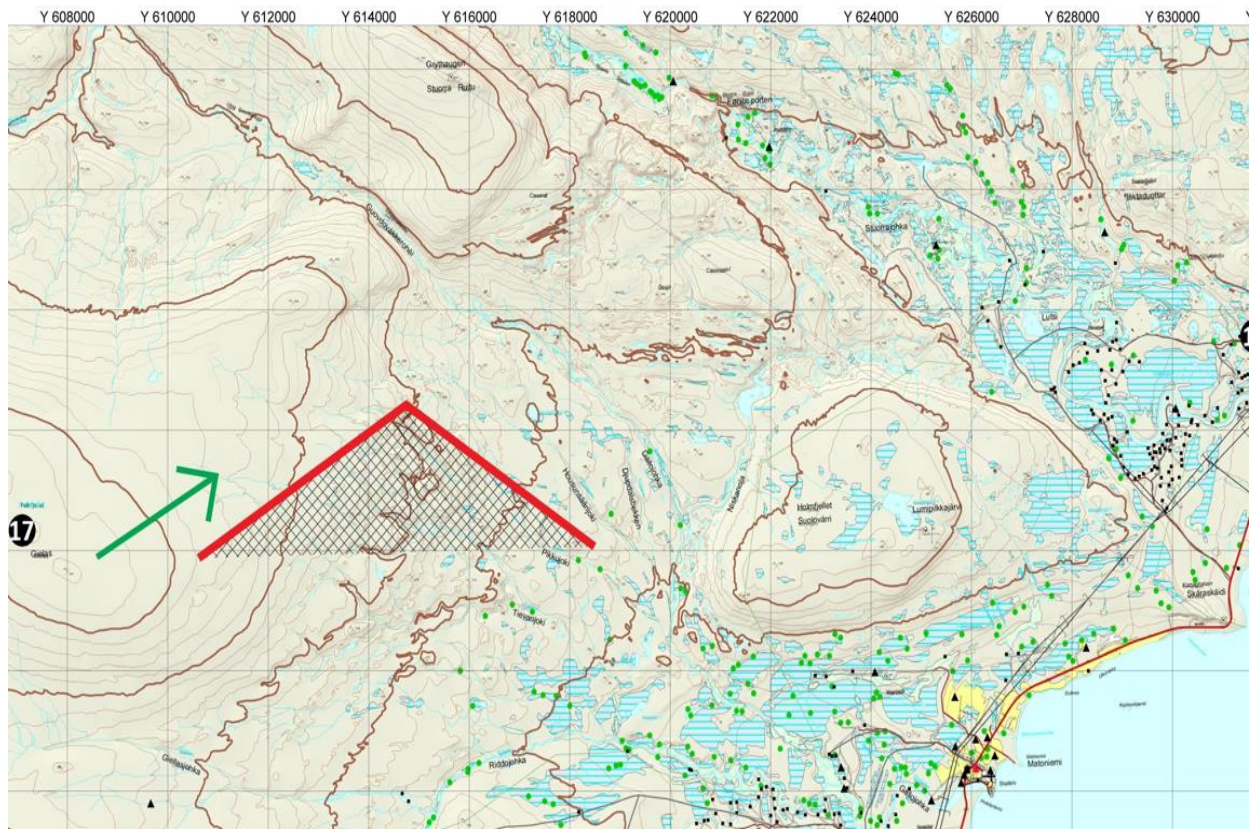
- Mellom Vadsø og Komagvær

Rute inn i nasjonalparken fra Vadsø til Falkfjellet via Steinfjellets topp.

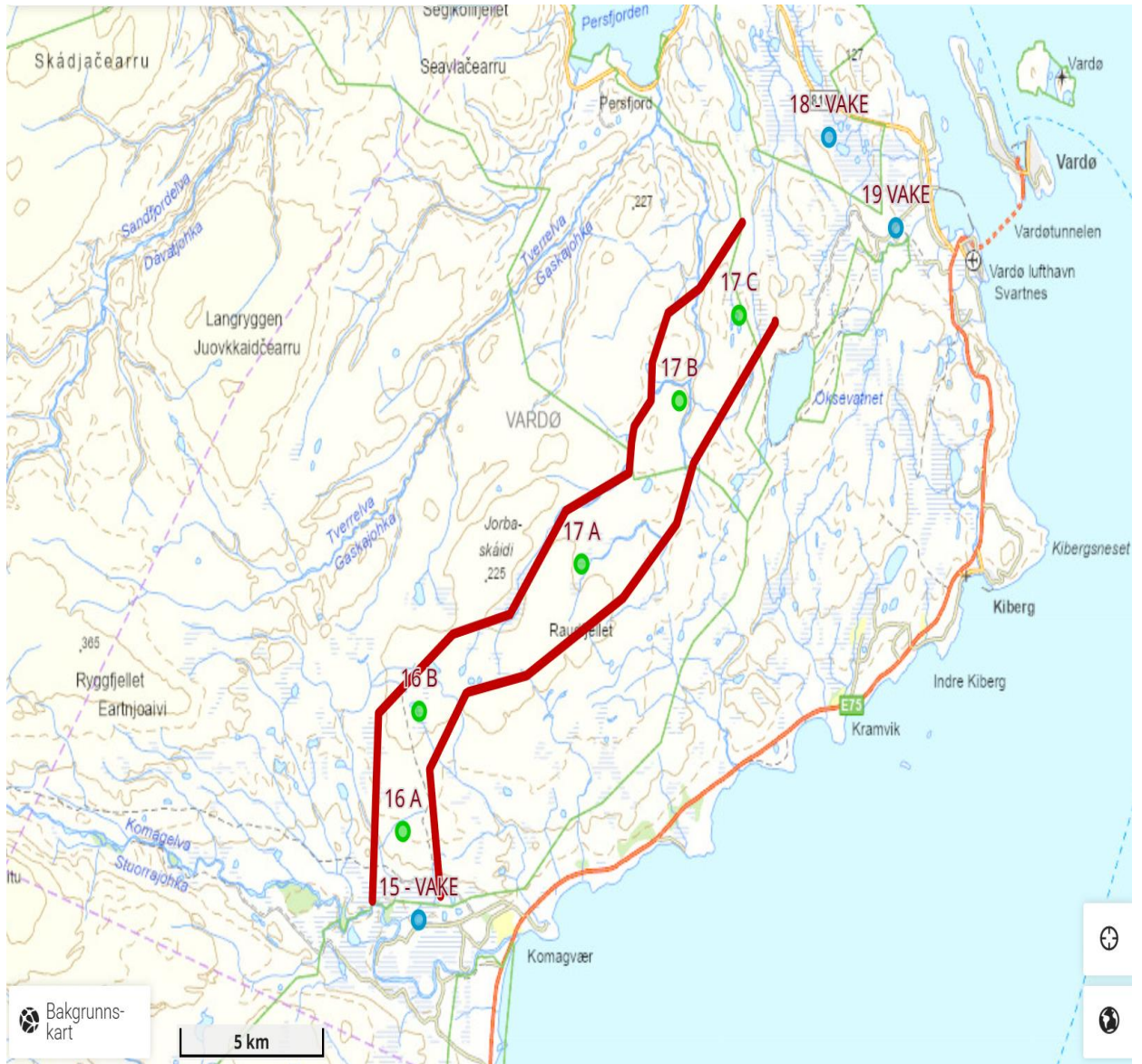
- I årets tillatelse er østlinje for korridor fra Nattfjelldalen via Steinfjellet til Falkefjellet justert lenger øst enn tidligere (kart 3).



Kart 3. Fra Vadsø øst for rød linje via Falkefjellet til Falkfjellets topp, og videre mot Skallelvskardet som omsøkt. Oppseiling til Falkefjellet skal skje på ryggen nord for Nattfjelldalen eller Stabbursdalen.



Kart 4. Fra Falkefjellets topp vest for rød linje mot Komagdalen jfr. grønn pil



Kart 5. Mellom Komagvær og Smelror

I merket korridor via 16A, 16 B, 17A, 17 B og 17 C innenfor rød linjer.

- Arrangør skal ta kontakt med Statens naturoppsyn lokalt ved Christer Michalsen (950382017) i forkant av arrangementet for å meddele når man forventer å komme inn i verneområdet ved Mattavarri - Jakobselv, samt forhøre seg om eventuelle hensyn som må tas i forhold til fjellrev og annet dyreliv.
- Dersom noen av deltakerne skulle observere fjellrev eller snøugle underveis ber vi om at Statens naturoppsyn får tilbakemelding med kartangivelse på observasjonen(e).
- Dyrelivet skal ikke forstyrres unødige. Om elg observeres i vierkrattene skal disse unngås med god margin for å unngå forstyrrelse, dette gjelder alle deltakerne. Om ny kunnskap om trua arter tilsier at ruta bør endres, kan forvalter beslutte dette på kort varsel i samråd med styreleder, og VAKE skal da gjøre nødvendige endringer. Trase fra Komagvær til Oksevatn er spesielt sårbart for forstyrrelser.

- Arrangementet skal gjennomføres slik at man ikke ser spor i verneområdet av arrangementet etter at det er avsluttet. Verneområdene skal ikke belastes ved forsøpling og all søppel skal tas med.
 - Arrangør skal ta kontakt med reinbeitedistrikt 6/5D ved distriktsleder Áslat Niillas Smuk (40390736), eller nestleder John Arne Neshavn i god tid før arrangementet for å avklare hvor eventuelle reinflokker er, og forhøre seg om eventuelle hensyn som må tas i forhold til reindrift. Om flytting er påbegynt skal det tas daglig kontakt med reindriften.
 - Kiting i nærheten av reinflokker skal unngås. Arrangøren skal videreformidle informasjon fra nasjonalparkforvalter og / eller Statens naturoppsyn om ferdsel i nasjonalparken til deltakerne i forkant av arrangementet.
 - Arrangøren skal formidle Faktaark M-394 «Fjellreven må ikke forstyrres» på engelsk eller norsk til deltakerne før start.
-
- Enkelt deltakers eventuelle klare brudd på vilkårene for arrangementet i verneområdene bør få konsekvenser for den enkeltes videre deltakelse i arrangementet.
 - Deltakere må opplyses om at enkelt deltakers klare brudd på føringene til arrangementet om trase og obligatoriske passeringpunkter i VAKE 2020 i verneområdet, vil bli ansett som brudd på vernebestemmelsene og kunne følges opp av vernemyndigheten overfor de som evt. har brutt vilkårene.

Saksopplysninger

Saksprotokoll i Varangerhalvøya nasjonalparkstyre/Várnjǫrgga álbmotmeahccestivra - 24.02.2025

Behandling

Vedtak

Vedtatt som innstilt. Enstemmig.

Med hjemmel i verneforskriften for Varangerhalvøya nasjonalpark og verneforskriften for Persfjorden – Syltefjorden landskapsvernområde, gir Varangerhalvøya nasjonalparkstyre Varanger Kite Club v/ Øyvind Stangnes tillatelse til å arrangere Varanger Arctic Kite Enduro i 2025 perioden 1- 5. april i deler av nasjonalparken og landskapsvernområdet.

Tillatt trasè er justert jamfør oppdatert kunnskap om sårbare og trua arter i området – jamfør naturmangfoldlovens § 12 (valg av beste miljøforsvarlig teknikk). Ruta fra Komagvær til Oksevatnet er å anse som en prøveordning og vil bli evaluert etter arrangementet.

Tidligere rute ved Falkefjellet er justert noe lenger øst enn før. Organisert kiting i dette omfanget vil utenom definert rute stride mot verneformålet og gi unødige forstyrrelser i et svært viktig område for truede og sårbare arter.

Det bemerkes at registreringsperioden for sårbare og trua arter pågår frem til arrangementet, og nasjonalparkstyret påpeker at tillatelsen kan bli endret eller avkortet uten forvarsel om nytt kunnskapsgrunnlag tilsier at dette er nødvendig av hensyn til å unngå unødige forstyrrelser og påvirke verneverdiene negativt.

Arrangementet kan for øvrig gjennomføres innenfor følgende rammer og vilkår:

Sjekkpunktolokalisering og begrensning på antall deltakere

Ved valg av sjekkpunkt Jakobselv som omsøkt anbefales ved skuterløypa i Teodor vann henstilles arrangøren til å legge leir i god avstand fra vernegrensen og bjørkekrattområdene i Øvre Flintelva for å unngå at elg som evt. befinner seg i Øvre Flintelv innenfor verneområdet ikke skremmes vekk av arrangementets aktiviteter like utenfor.

Arrangør henstilles også til å legge rute videre fra Teodorvatn og direkte til Urdfjellets topp.

Prinsipp om begrensning av antall deltakere som seiler inn i Nasjonalparken videreføres for å regulere omfanget av konkurransen jfr. totalomfanget av konkurransen og forstyrrelsen på verneverdiene.

- Inntil 30 lag (60 personer) vurderes for å fortsatt være et bærekraftig nivå for konkurransen innenfor verneområdet fra Vestre jakobselv til Komagvær jfr. gitte vilkår i kart 1
- Inntil 15 lag (30 personer) vurderes som et omfang på siste etappe fra Komagvær til Oksevatnet vest som en prøveordning.



Kart1. Rute inn i Nasjonalparken i sone A – vest for rød linje

Direkte fra Máttavárri gjennom sone A til sjekkpunkt Jakobselv tillates kiting vest for rød strek uten obligatorisk passeringspunkt.

Tillatelsen gis med følgende vilkår.

De blå/rød linjene på kartene under angir grenser som kiterne må forholde seg til.

- De blå/grønne prikkene på kartene nedenfor er obligatoriske passeringspunkter som kiterne må passere for å unngå at de mest sårbare områdene det seiles igjennom. Punktene har følgende koordinater (oppgitt i EU89-UTM sone 35):

Mellom Máttavárri, Jakobselv og Vadsø

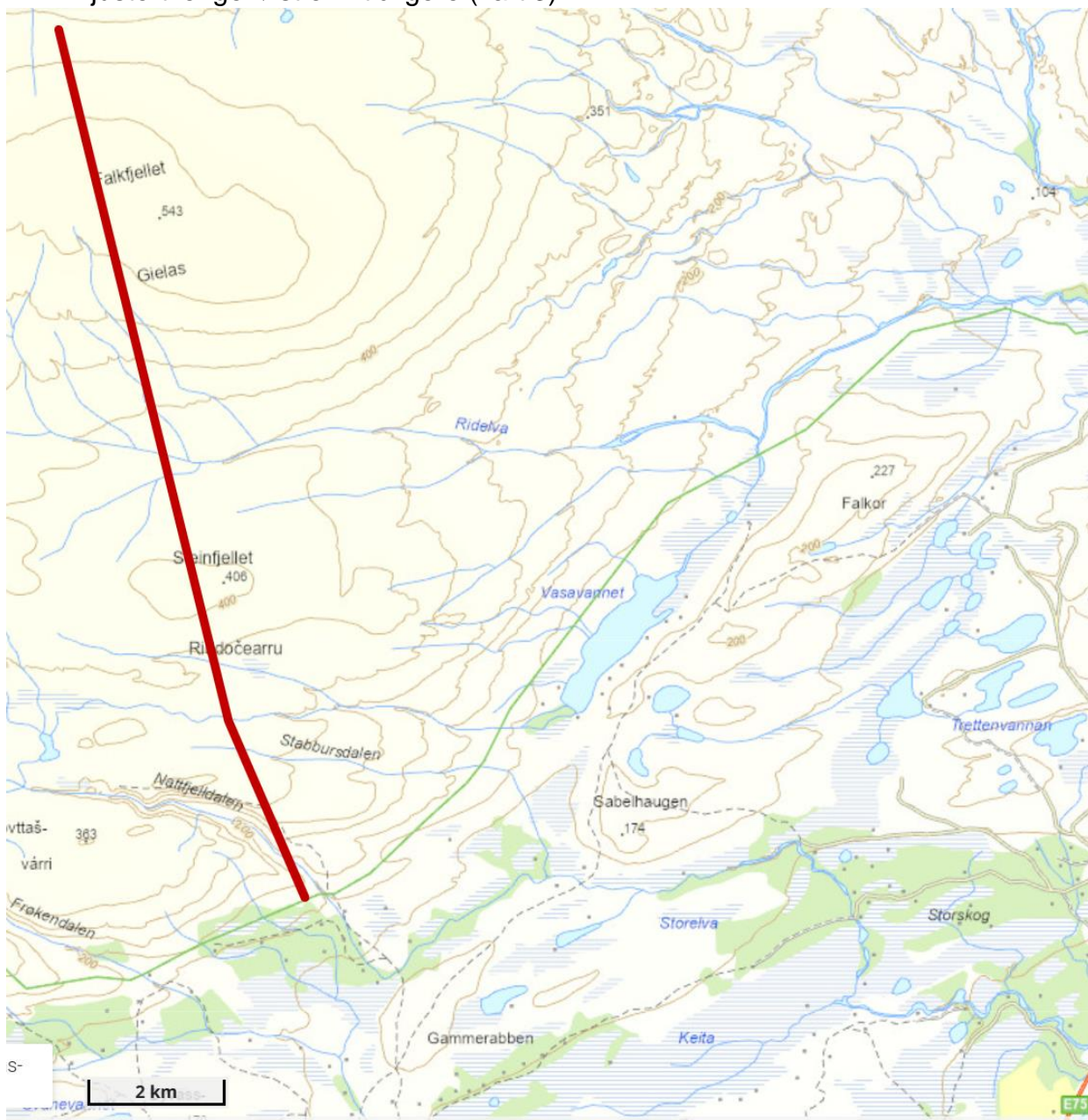
- Teodorvannet
- Urdfjellet 460 m.o.h. 590581 / 7798065
- Reinelvfjellet 329 m.o.h. 590299 / 7792251
- Gjelhaugane – Varjjoaivi 594182/ 7787472
- Fra Gjelhaugane langs nasjonalparkgrensen til «Tre fem og førr»

Kart 2. Mellom Urdfjellet, Reinelvfjellet og Gjelhaugane skal utøverne legge ruta slik at de holder seg vest for blå strek og videre mellom Gjelhaugane og 345 langs nasjonalparkgrensen. Det vises til blå passeringspunkt i kart 2.

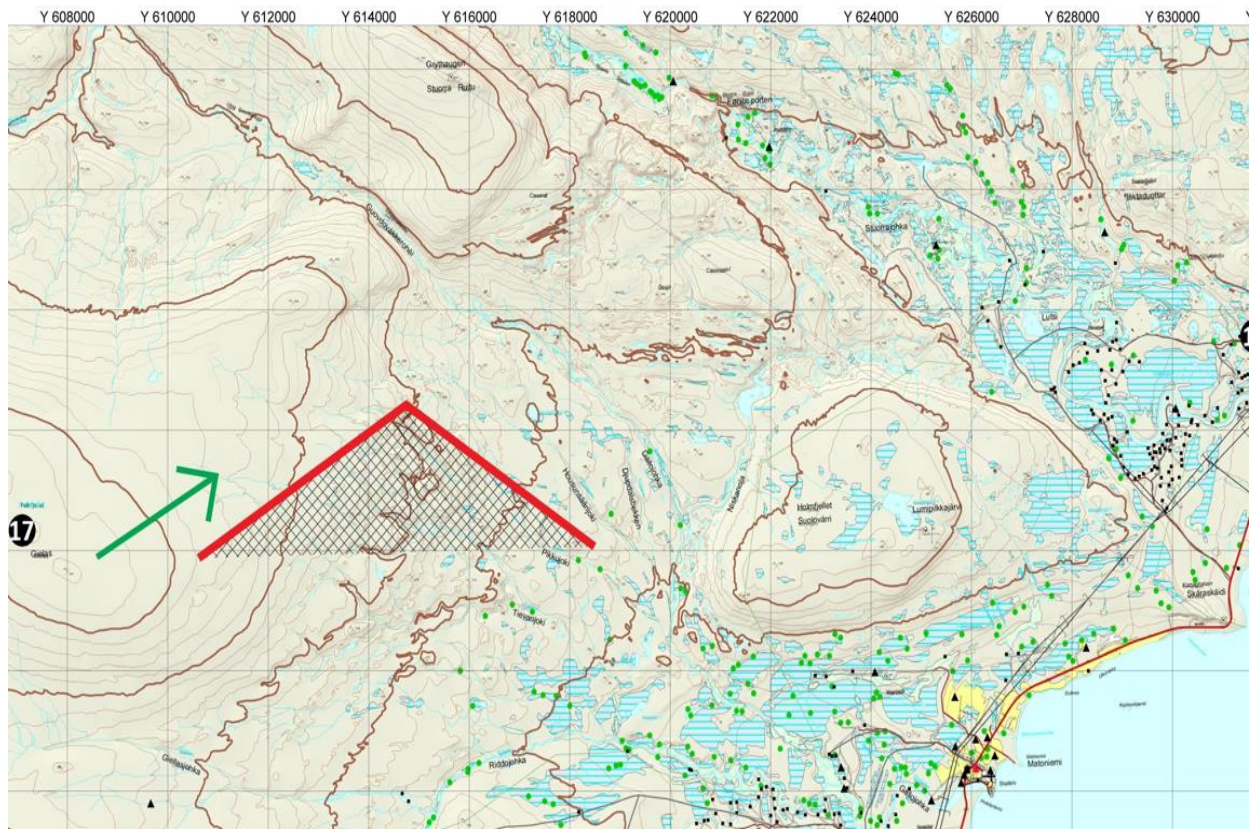
- Mellom Vadsø og Komagvær

Rute inn i nasjonalparken fra Vadsø til Falkfjellet via Steinfjellets topp.

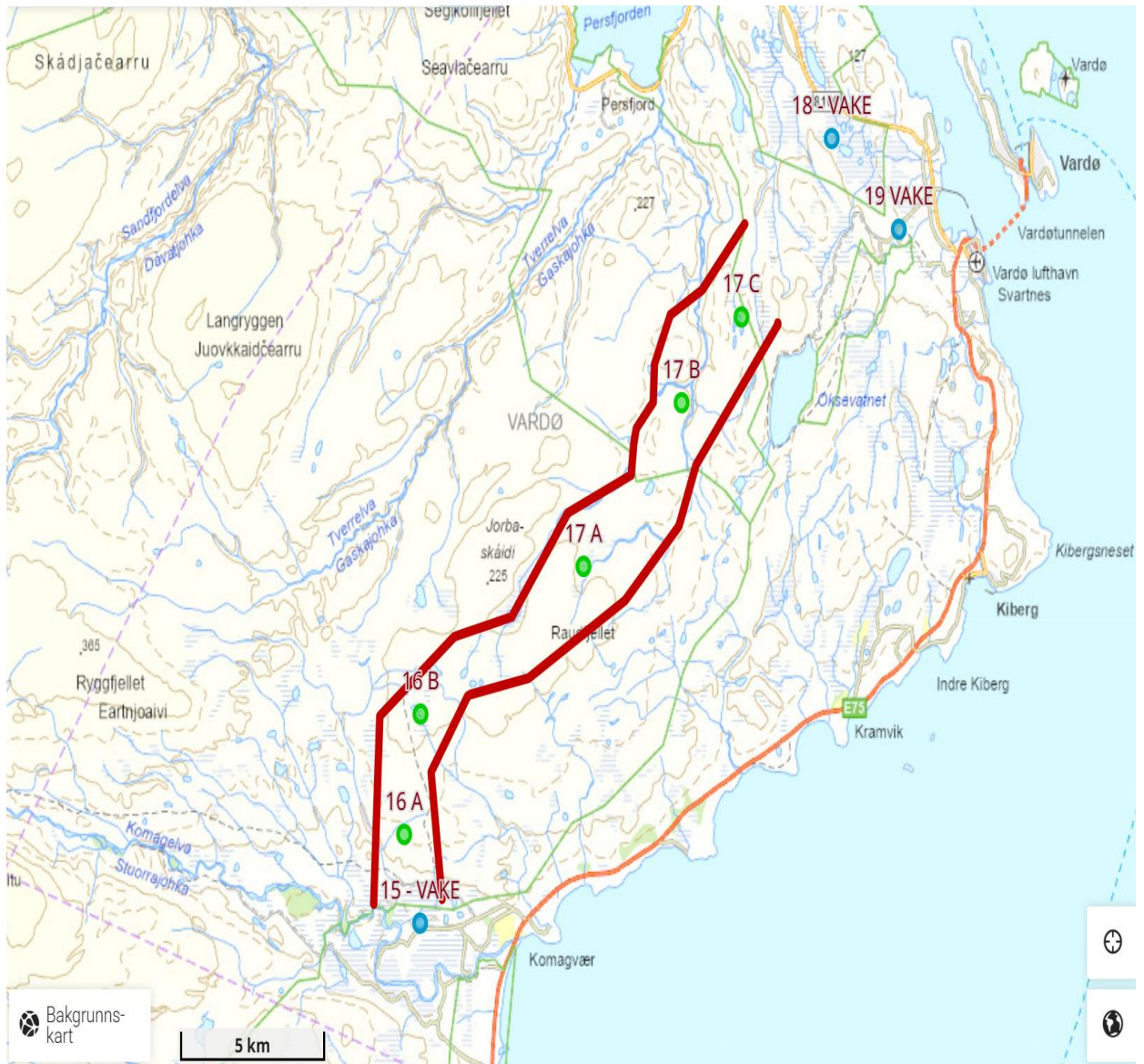
- I årets tillatelse er østlinje for korridor fra Nattfjelldalen via Steinfjellet til Falkefjellet justert lenger øst enn tidligere (kart 3).



Kart 3. Fra Vadsø øst for rød linje via Falkefjellet til Falkfjellets topp, og videre mot Skallelvskardet som omsøkt. Oppseiling til Falkefjellet skal skje på ryggen nord for Nattfjelldalen eller Stabbursdalen.



Kart 4. Fra Falkefjellets topp vest for rød linje mot Komagdalen jfr. grønn pil



Kart 5. Mellom Komagvær og Smelror

I merket korridor via 16A, 16 B, 17A, 17 B og 17 C innenfor rød linjer.

- Arrangør skal ta kontakt med Statens naturoppsyn lokalt ved Christer Michalsen (950382017) i forkant av arrangementet for å meddele når man forventer å komme inn i verneområdet ved Mattavarri - Jakobselv, samt forhøre seg om eventuelle hensyn som må tas i forhold til fjellrev og annet dyreliv.
- Dersom noen av deltakerne skulle observere fjellrev eller snøugle underveis ber vi om at Statens naturoppsyn får tilbakemelding med kartangivelse på observasjonen(e).
- Dyrelivet skal ikke forstyrres unødige. Om elg observeres i vierkrattene skal disse unngås med god margin for å unngå forstyrrelse, dette gjelder alle deltakerne. Om ny kunnskap om trua arter tilsier at ruta bør endres, kan forvalter beslutte

- dette på kort varsel i samråd med styreleder, og VAKE skal da gjøre nødvendige endringer. Trase fra Komagvær til Oksevatn er spesielt sårbart for forstyrrelser.
- Arrangementet skal gjennomføres slik at man ikke ser spor i verneområdet av arrangementet etter at det er avsluttet. Verneområdene skal ikke belastes ved forsøpling og all søppel skal tas med.
 - Arrangør skal ta kontakt med reinbeitedistrikt 6/5D ved distriktsleder Áslat Niillas Smuk (40390736), eller nestleder John Arne Neshavn i god tid før arrangementet for å avklare hvor eventuelle reinflokker er, og forhøre seg om eventuelle hensyn som må tas i forhold til reindrift. Om flytting er påbegynt skal det tas daglig kontakt med reindriften.
 - Kiting i nærheten av reinflokker skal unngås. Arrangøren skal videreformidle informasjon fra nasjonalparkforvalter og / eller Statens naturoppsyn om ferdsel i nasjonalparken til deltakerne i forkant av arrangementet.
 - Arrangøren skal formidle Faktaark M-394 «Fjellreven må ikke forstyrres» på engelsk eller norsk til deltakerne før start.
-
- Enkelt deltakeres eventuelle klare brudd på vilkårene for arrangementet i verneområdene bør få konsekvenser for den enkeltes videre deltakelse i arrangementet.
 - Deltakere må opplyses om at enkelt deltakeres klare brudd på føringene til arrangementet om trase og obligatoriske passeringspunkter i VAKE i verneområdet, vil bli ansett som brudd på vernebestemmelsene og kunne følges opp av vernemyndigheten overfor de som evt. har brutt vilkårene.

ST 16/25 Behandling av søknad om forlegnet tillatelse for værstasjoner, vegetasjonsbur og lyttebokser i et år - UIT COAT- Varangerhalvøya nasjonalpark

Forvalters innstilling

Varangerhalvøya nasjonalparkstyre gir og utvider gitte dispensasjoner fra verneforskriften for Varangerhalvøya nasjonalpark jamfør Naturmangfoldlovens § 48, til UIT COAT prosjektet ut året 2025 til følgende organiserte forskningsaktiviteter og infrastruktur med formål å overvåke økosystemet i Komagdalen i Varangerhalvøya nasjonalpark:

Værstasjoner:

- ✓Etablerte værstasjoner på 3 meters høyde ved etablert infrastruktur; Ragnarokkhytta, Hubehytta og Hengebrua i Komagdalen jfr. kart i vedlegg 4 i søknad.

Saksprotokoll i Varangerhalvøya nasjonalparkstyre/Várnjárgga álbmotmeahccestivra - 24.02.2025

Behandling

Vedtak

Som Innstilt. Enstemmig.

Varangerhalvøya nasjonalparkstyre gir og utvider gitte dispensasjoner fra verneforskriften for Varangerhalvøya nasjonalpark jamfør Naturmangfoldlovens § 48, til UIT COAT prosjektet ut året 2025 til følgende organiserte forskningsaktiviteter og infrastruktur med formål å overvåke økosystemet i Komagdalen i Varangerhalvøya nasjonalpark:

Værstasjoner:

- Etablerte værstasjoner på 3 meters høyde ved etablert infrastruktur; Ragnarokkhytta, Hubehytta og Hengebrua i Komagdalen jfr. kart i vedlegg 4 i søknad.

Vårt vedtak av 25.03.2021 (sak 2019/2232-22) utvides i tidsrom 1 år til å gjelde ut 2025 på samme vilkår – «tillatelse til å ha en 3 m høy værstasjon ved *Hubehytta*».

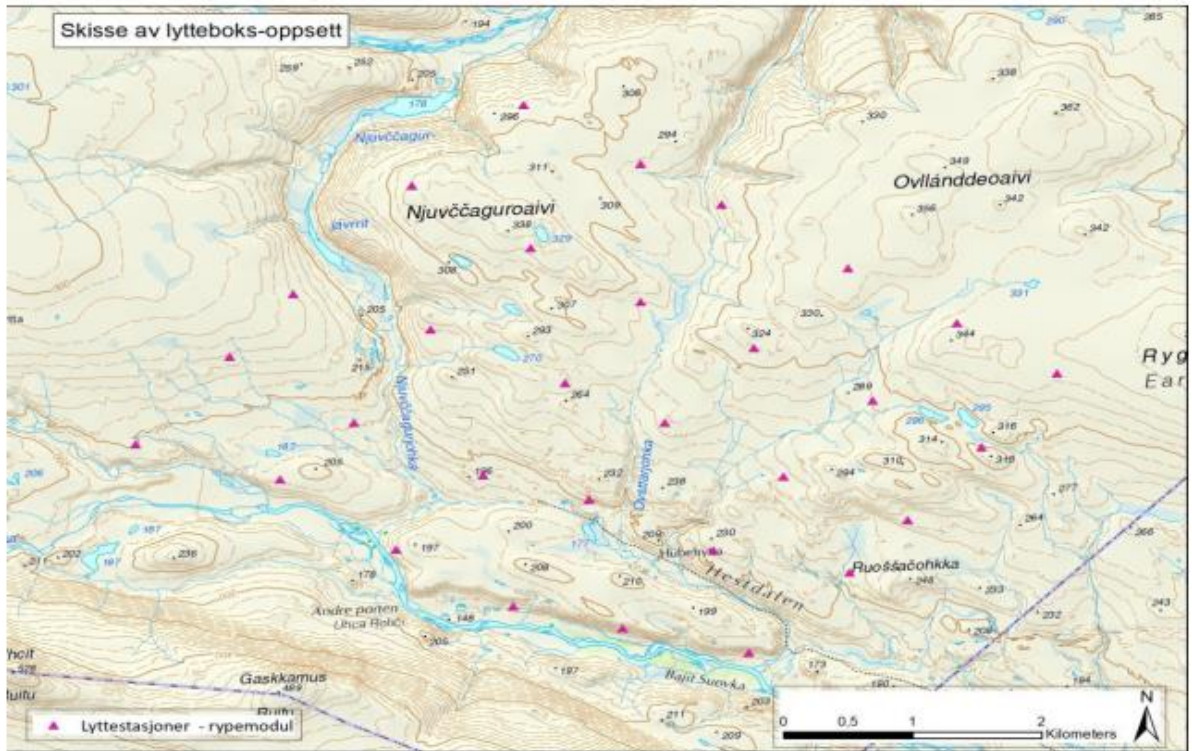
Vårt vedtak av 31.05.2021 (sak 2019/2232-26) utvides i tidsrom til å gjelde ut 2025 på samme vilkår– «Dispensasjon til oppsett av to små værstasjoner ved *Ragnarok* og *hengebrua i Komagdalen* i Varangerhalvøya nasjonalpark» jfr. kart «Vedlegg 4» på neste side.

Transport tilsyn værstasjoner

- Det innvilges to turer med inntil to snøskutere i følge (totalt fire turer), før 5 mai 2025 langs rute på åpen snøskuterløype fra Antonvann til Hubehytta, via Hengebrua til Ragnarokk, jamfør rute i kart i vedlegg 4 på neste side. Formålet er årlig inspeksjon, vedlikehold og tilsyn av værstasjonene. Dispensasjonen gis jamfør Naturmangfoldlovens § 48.

Vilkår

- Tiltaket gjennomføres av COAT/ Meteorologisk institutt
- Tilsynet med værstasjonene skal hovedsakelig skje i forbindelse med andre oppgaver som krever motorferdsel til Komagdalen innen nasjonalparken som vinterfelt, transport av utstyr til Hubehytta og kameraprojekt – frakt av åteblokker.



Kart over lyttestasjoner som kan plasseres ut også i 2025.

Transport lyttestasjoner

- Det innvilges 1 tur med to snøskutere i følge i april 2025 langs rute fra Antonvann til Hubehytta ut til punkt for plassering av lyttebokser for fugl jfr. kart i Vedlegg 2. Om vær og føreforhold tilsier det er nødvendig kan rute vurderes endret jamfør tidligere praksis med avklaring med nasjonalparkforvalter på forhånd.

Vegetasjonsbur

- 30 vegetasjonsbur fordelt på 30 snøleier jfr. kart i vedlegg 3 i søknad tillates opprettholdt i 2025

-Vårt vedtak av 19.02.2021 punkt 2 (vegetasjonsbur) (sak 2019/2232-19) utvides da i 1 års tidsrom på samme vilkår til å også gjelde i 2025. Det gis tillatelse jamfør Naturmangfoldlovens § 48, til å la eksisterende bur bli stående et år til.

Vilkårene som videreføres er

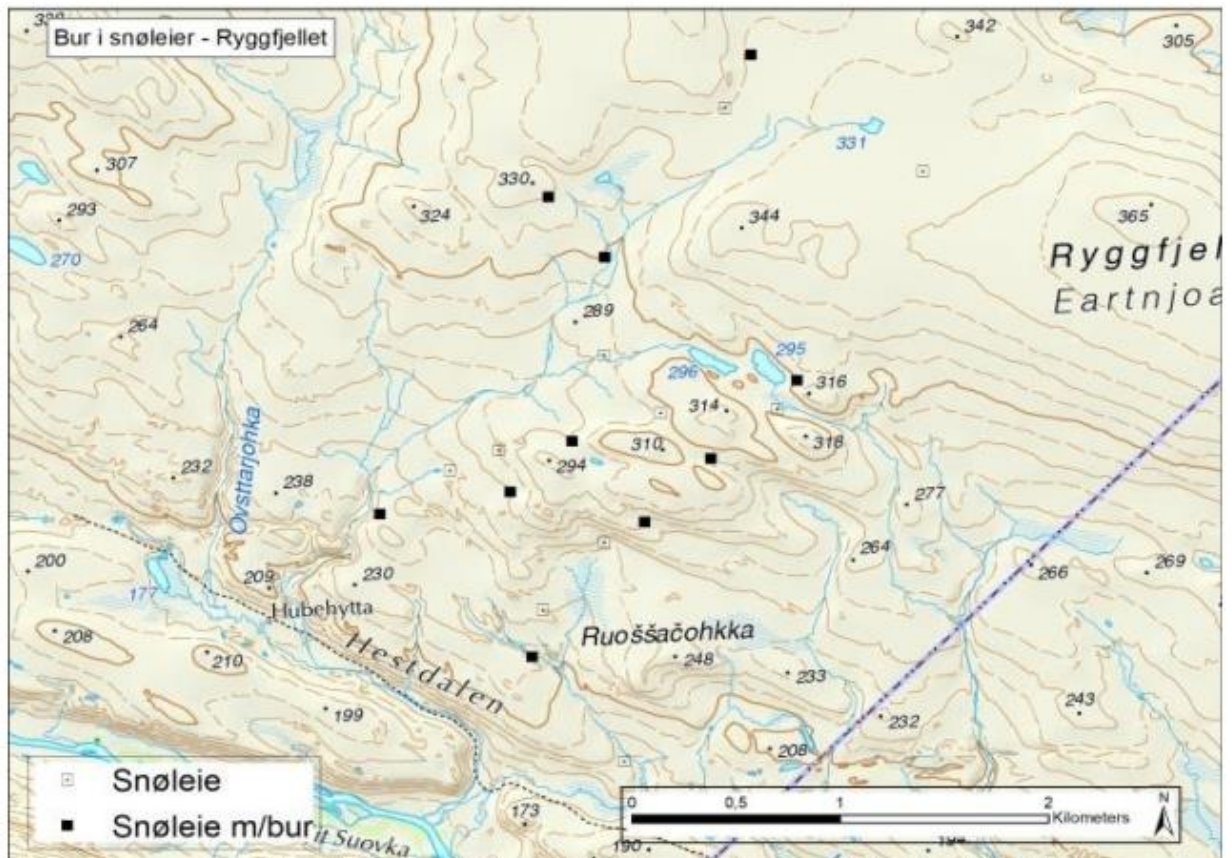
-Burforsøkene evalueres fortløpende og innvilges ikke på lengre sikt som et «permanent tiltak».

Vilkår vegetasjonsbur:

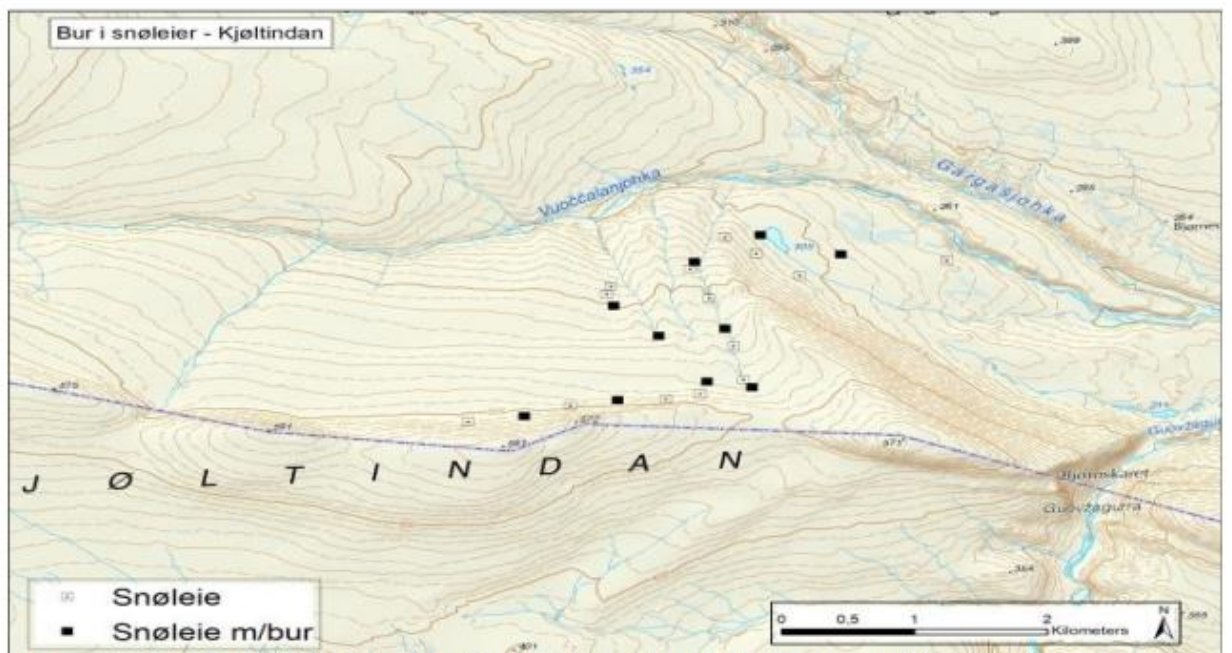
-Vegetasjonsbur i 10 snøleier – nord for Hubehytta og 10 snøleier nord for Kjøltingdalen med inntil to vegetasjonsbur 1m*1m*0.5m (b*I*h) i hvert snøleie, hvor et skal holde småpattedyr ute, og et skal i tillegg holde reinsdyr ute (totalt 40 bur som omsøkt).

-Ved avvikling skal det videre monitoreres årlig om forsøket har gitt endringer i vegetasjon som ikke normaliserer seg til opprinnelig tilstand ved forsøkets start.

Om det etter avvikling ikke viser seg at vegetasjon gjenetableres til naturlig tilstand ved forsøkets start skal UIT – COAT vurdere om dette kan gjøres manuelt på tiltakshavers kostnad og i samråd med forvaltningsmyndigheten. Om tilsvarende forsøk i andre områder viser seg å ha effekter som bidrar til at vegetasjon endres og ikke naturlig gjenetableres til opprinnelig tilstand skal forsøket avvikles innen Varangerhalvøya nasjonalpark.



Ti snøleier nord for Hestdalen med 2 bur i hvert jamfør kart ovenfor (totalt 20 bur).



Ti snøleier nord for Kjøltindan med 2 bur i hvert jamfør kart ovenfor (totalt 20 bur).

Kart over tillatte punkt for vegetasjonsbur (over).

Generelle vilkår til tillatelsene

- Reinbeitedistrikt 6 ved leder eller medlem i distriktsstyret skal kontaktes i forkant for å innhente kunnskap om reinflyttingen er i gang for å planlegge slik at man ikke forstyrrer reindriften, og arbeidet bør gjennomføres nærmest mulig starten av dispensasjonsperioden (15 april) for å unngå å komme i konflikt med kalvingsperioden eller reinflyttingen til vårbeite og kalvingsområdene på Varangerhalvøya.

- Åpne motorferdselløyper eller ruter utenfor nasjonalparken skal benyttes i den grad det er mulig ved forflytning mellom lokaliteter jamfør innarbeidet praksis.
 - Kratt- og vierområder hvor elg står vinterstid skal unngås ved kjøring mellom lokalitetene. (Komagdalen, Syltefjorddalen og Øvre Flintelv)
 - Nasjonalparkstyret ved forvalter skal varsel på forhånd når transport skal skje.
 - Det blir utsendt kjørelogg for hver konkrete formål, som skal fylles ut før kjøring.
 - Arbeidet planlegges slik at sum av motorisert ferdsel skal være på et absolutt minimum i prosjektet.
 - Ved bruk av snøskuter skal det kjøres i samme spor, slik at spor av motorisert ferdsel blir minst mulig i sum
 - Infrastruktur skal fjernes av COAT på prosjektets kostnad om tillatelse går ut eller
- grunnlag for å ha den (klimaøkologisk forskning i området) i UIT - COAT ikke lenger er til stede

ST 17/25 Varjjat Siida, mulig oppføring på Norges liste for verdensarv - tilbakemelding etter infomøte med Riksantikvaren

Forvalters innstilling

Nasjonalparkstyret er positiv til at man arbeider for Unescoområde i Varanger generelt. Fire av områdene er såpass spektakulære at de kan nomineres i seg selv. Både Mortensnes og Gollevarri i seg selv solide begrunnelser.

Spørsmålet om det femte, -Noidiidcearru- i kjernen av nasjonalparken bør bli en del av Unescoområdet har ikke vært stilt til Nasjonalparkstyret i prosessen med å arbeide frem forslaget av aktørene. Det er problematisk.

I 2015 ble det laget en helhetlig besøksstrategi for nasjonalparken som vedtatt kapittel i forvaltningsplanen. Spørsmålet har betydning for fremtidig forvaltning av nasjonalparken. Det er problematisk for verneområdeforvaltningen å bli presentert et ferdig forslag uten å ha vært involvert, og det stilles spørsmål ved prosessen.

Forvalter kan ikke se at saken er tilstrekkelig opplyst for nasjonalparkstyret. I 2019 var det en befaring men vi har ikke vært invitert i vurderinger etter dette eller forespurt om man ønsker det.

Dagens besøksstrategi tilsier at man ikke løfter frem kjerneområdene av nasjonalparken men heller skjærer dem. Å gi området Unesco status vil gjøre det motsatte. Således strider forslaget mot besøksstrategien og dagens føringer for forvaltningen. Nasjonalparkstyret vil tilrettelegge for dagsturer, noe man har gjort. For øvrig vil man løfte frem linjehytteruta noe, men Unescostatus vil gå utover «noe». Et Unescoområde i kjernen vil bli en hovedattraksjon som ikke samsvarer med dagens strategi for å invitere til besøk i nasjonalparken.

Om nasjonalparkstyret ønsker å støtte forslaget må besøksstrategien endres.

Det må i så fall skje i forbindelse med forvaltningsplanarbeidet og er en lengre prosess med prosesskrav.

Det er usikkert om området som ligger i kjernen av nasjonalparken (Noidiidcearru) bør inngå. Dette med hensyn til å ivareta verneverdiene helhetlig og jamfør beste praksis. Om det samsvarer med den helhetlige forvaltningen av området og forvaltningsmål for alle verneverdiene må være nasjonalparkstyrets fokus i dette spørsmålet.

Kulturminneloven i seg selv og verneforskriften for Varangerhalvøya nasjonalpark sikrer i dag kulturminnene (vi har allerede dobbelt vern).

Unescostatus vil medføre økt oppmerksomhet i sosiale media og andre media av alle typer. Reiselivsbedrifter vil naturligvis i større grad arrangere turer til stedet, som kan gi ringvirkninger. Det er ikke noe mål å maksimere besøket i nasjonalparken, men heller løfte frem utkant og randsoner.

Turismen i Varanger er økende og vi vet ikke hvilket nivå det vil havne på. Føre-var hensyn tilsier at vi kan forvente slitasje i områder i nasjonalparken som ikke har det fra før og økt ferdsel generelt i områdene rundt og også områder med arter som er sårbare for forstyrrelser. Mange arter er i tilbakegang eller er i en reetableringsfase.

Unescostatus vil forsterke besøkstrykk på området, men usikkert hvor mye mer. Dette kan man nødvendigvis ikke styre, da faktorer som sosiale media eller Tv-programmer kan booste besøk fra Norge og mange andre land. Unescostatusen øker sannsynligheten for dette betydelig. Økt slitasje vil kreve tilrettelegging. Jamfør dagens besøksstrategi er det ikke mål om å tilrettelegge innen nasjonalparken. Noe av særpreget for nasjonalparken er at det er lite spor av slitasje og mennesker, og det er ikke merkede stier - som en av de siste nasjonalparkene som ikke har det i særlig grad. Nylig ble NRKs «Lars Monsen og nasjonalparkene» kringkastet hvor området ble besøkt. Sommeren 2025 vil sannsynligvis mangedoble besøket. Kulturminnene bør dokumenteres på ordentlig vis før besøkstrykket kommer og vil gi et inntrykk av hva man kan forvente av besøk fremover og eventuelle negative effekter.

Det er uklart for oss hvordan Reinbeitedistrikt 6 har vært involvert, den tid både Noidiidcearru og Gollevarri (utenfor nasjonalparken), som for øvrig ligger i beiteområdene. Gollevarri myrområde (inkludert hele området med kulturminner og deler av buffersoner) har også vært foreslått vernet som naturreservat i verneplan for myr i Finnmark i Nesseby kommune. Dette ville også ha sikret både naturgrunnlaget for området og hele kulturminneområdet, men er ikke nevnt i dokumentene.

Jo flere besøkende som kommer i sum, jo større antall i seg selv kan vi forvente oppsøker områdene utenom årstidene man ønsker av hensyn til perioder som er ekstra sårbare for reindriften – som kalvingstid (15 april – 1 juli), og hekketider. Det er ikke sikkert planene for Unescostatus samsvarer med hensyn til dagens reindrift. Dette må reinbeitedistriktet tas med i prosessen for å vurdere.

Nasjonalparkstyret forventer at dette presenteres for styret for reinbeitedistrikt 6 som har beite i nasjonalparken, som får si sin mening om forslagene, hvor vi får tilsendt referat. I nasjonalparken skal det kunne drives reindrift.

Ferdsl er tilsiert behov for tilrettelegging da tråkk gir slitasje. Området har også lavarktisk klimasoner med tynt jordsmonn eller ingenting. Klimaendringer med mer nedbør gir nå utvasking ved regnskyll på stier i hellende terreng. I hellende terreng gir dette stygge spor som er vanskelig å utbedre. Dette må eventuelt kartlegges ved en konsekvensutredning om forventet økt ferdsel vil gi uønska påvirkning til og på området. Atkomstveiene er flere da området ligger i kjernen av nasjonalparken. Områdene er sannsynligvis meget sårbare for tråkk og ferdsel både til området og ved området. Inn mot området er det en rekke arter som er utsatt for frostyrrelser, særlig i juli da det erfaringsvis er høysesong.

Varangerhalvøya nasjonalparkstyre mener at de nødvendige aktører ikke har vært involvert godt nok i prosessen slik at man kan få det beste utgangspunkt for Unescoforslag. Forslaget er således umodent for oversendelse for alle 5 områder. Eventuelle forvaltningsstrategier må være i forkant om Noidiidcearru skal bli en del av Unesco området, men er uklart for oss nå og bør jobbes mer med om det er konklusjonen.

Nasjonalparken forvaltes helhetlig og det er uklart på hvilket vis nasjonalparkstyret vil ha påvirkning på forvaltningen av Unescoområdene. Vi kan ikke se at nasjonalparkstyret er nevnt i dokumentene med hensyn til forvaltning av Unesco områdene, som forsterker inntrykket av at dokumentet er umodent. Man har ikke involvert vernemyndigheten, og vi er usikre på om reindriften har vært det.

Administrative ressurser for nasjonalparkstyret er også begrenset og Unesco status vil øke arbeidsomfanget, og vi er ikke lovet økte ressurser. Økte ressursbehov i forvaltningen av nasjonalparken må avklares av Klima- og Miljødepartementet før vi kan ta stilling til dette. Per i dag er det ikke nok administrative ressurser eller tilgang til nødvendigheter som tjenestebil eller annet feltutstyr. Dette vil gå utover andre forvaltningshensyn for området helhetlig om status medfører mye økt ferdsel som vil kreve mye ressurser. Man kan ikke legge til grunn at økt oppsyn vil løse trusler ved økt besøk.

Det vil alltid være en prosentandel som ikke følger anvisningene for beste besøkspraksis. Vi har allerede hatt en gruppe som har bygd «kunstige kulturminner» i kjernen av nasjonalparken ved hytta Heimdal. Tilfeldigheter gjorde at det ble oppdaget. I randsonen av nasjonalparken i landskapsvernområdet er det varder som er bygd ulvolig.

Det er hensyn for og imot å løfte frem et slikt område. Men de må være nøye vurdert helhetlig på forhånd. En prosess det ikke er gitt rom for.

Nasjonalparkstyret jobber med forvaltningsplan og revidering av besøksstrategi og det bør avklares i den sammenhengen.

Saksprotokoll i Varangerhalvøya nasjonalparkstyre/Várnjárgga álbmotmeahccestivra - 24.02.2025

Vedtak

Saken utsettes. Det inviteres til møte med prosjekteier for å få klarhet i prosess for høring og involvering for forslag om Noidiidcearru som del av UNESCO området, forut for oversendelsen av forslaget til Miljødirektoratet og Rikantikvaren.

Styret vil deretter ta stilling til om man vil støtte forslaget.
Enstemmig.

RS 2/25 Delegasjonssaker

ST 18/25 Innspill i rådgivende utvalgsmøte 19.02.25

Forvalters innstilling

Det vises til utkast for møtereferat. Innkomne innspill fra organisasjonene drøftes. I tillegg mottok vi innspill fra Båtsfjord frivillighetssentral v/ Ståle Olsen (vedlagt)

Saksprotokoll i Varangerhalvøya nasjonalparkstyre/Várnjárgga álbmotmeahccestivra - 24.02.2025

Behandling

Innspill fra organisasjonene

Arnt støme, Sauebonde, Komagdalen

- Det er viktig å jobbe med forvaltningsplanen for å få disse på plass mht. avklart praksis for forskjellige tema. *Forvaltningsplan har høy prioritet i år.*

- Fylkesmannen lovte at man kunne benytte ATV inn til Komagdalen i verneprosessen, og man fikk dispensasjon de første årene, inntil endret praksis da det ble observert en truet art i området ved sporet.

Man har fortsatt behov for å benytte eksisterende kjørespor til å hente ned sau/ se etter sau 1 - 4 turer hadde vært nok. Kjempeviktig å få henta ned alle sauene. Kjøresporet går videre også og burde kunne benyttes. Det er gitt avslag pga. at ene kjøresporet er grodd igjen, og at en truet art er blitt observert i området. Nå benytter reindrifta sporet på høsten og den reelle slitasjen på kjøresporet kan nok adresseres til andre aktører enn sauebrukerne. Effekten av kjøringen vil i dette bildet ha liten praktisk betydning, området tåler litt aktivitet og man bør kunne akseptere at det er noe bruk og litt slitasje noen steder.

Motorferdsel er blant de tema som vi skal jobbe med før sommeren. Dagens praksis for dispensasjon er at det kan gis dispensasjon til en tur om det er observert sau der, og for øvrig

om det er en rovvilttapssituasjon under utvikling. Saken kan behandles delegert av forvalter. - Innspillet vil bli drøftet i forvaltningsplansammenheng.-

Arnt Støme lurte på om noen av de opprinnelige genene i den opprinnelige fjellrevbestanden er ivaretatt i dag etter utsettingen. Christer Michaelsen i SNO svarte at man hadde hentet en fjellrev fra Varanger til avlsstasjonen på forhånd. Geir Østereng tilføyde at det var noen få individer igjen før utsettingen 2-3 stk, og noen har også vist seg å fått valper etterpå og bidratt inn i bestanden.

Arnt Støme ønsker at nasjonalparkstyret tar initiativ til å bedre mobildekningen i Komagdalen. Det er behov relatert til radiobjeller på sauene som har gps-sporing. Det blir mer folk i området.

Dette er ikke nasjonalparkstyrets ansvarsområde.

Nord-Varanger kvenforening v/ Trygg Jakola

Spurte om qr-koder benyttes på verneskiltene.

Det er qr-kode på karttavlene for nasjonalparken som viser til info om området på www.varangerhalvoya.no

Gav innspill om at man kunne satt opp et lite qr-kodeskilt der det er telefondekning, ved start av perleturer. Da får de info om verneområdet.

Har deltatt på partianturer som tematurer i nasjonalparken. Håper historien kan formidles for de som er interessert i å gå tur i området.

Det er ikke noe i veien for organiserte fotturer i nasjonalparken, så lenge man forholder seg til vernebestemmelsene.

Nasjonalparkforvalter tok opp bekjempelsen av mink – man ønsker å se om mink er et problem i Sone A av nasjonalparken i Nesseby mellom Vestre Jakobselva og Bergebyelva. Feller er innkjøpt og viltkamera, men man har ikke fått midler til selve arbeidet i år.

Nesseby jeger og fisk bekjemper mink nederst i vassdraget med feller i sone 1 og 2. Komagvær jff bekjemper mink og man har søkt midler til flere feller. Man har 500 kr i skuddpremie i foreningen per mink og den bekjempes sporadisk oppover vassdraget. Synes som man fanger flere i smågnagerår enn i år det er mindre smågnagere. Fikk 11 stk. i 2023 og 3-4 stk. i 2024.

Perleturer

Diskusjon kom opp om kanalisering og slitasje og forstyrrelser, da man etter «Lars Monsen og Nasjonalparkene - serien» nok kan forvente økt besøk ett par år fremover. Nasjonalparkstyret har gjort tilrettelegging på kjøresporet inn i dalen for å unngå parallele stidannelser. Det er gjort tiltak av Vardø kommune og nasjonalparkstyret på veien opp til startpunkt-parkeringen. Jordsmonnet ved stiene er skjørt. Turen opp til hengebrua på 9-10 km er trukket frem i nasjonalparkbrosjyra, man spør seg om det er nødvendig å ha perletur der i tillegg som gir 3-4 ganger så mye ferdsel – bør man pause den et par år? Antall fiskere som fisker ovafor brua har økt de siste årene og med det ferdselen. Fiskerne bestemmer selv hvor de fisker langs elva og flere velger å gå øverst.

Komagvær jff mener forvaltningen må bestemme seg om man vil ha mer besøk opp i dalen, om det er bra for naturen. Samtidig bør man veie at flere bruker og opplever naturen. Det er økt antall bålplasser, og for øvrig har foreningen fokus på å reagere når telt henstilles langs elva, som gir slitasje og død lyng, samt be folk bruke etablerte bålplasser og ta søpla med hjem.

Forvalter nevnte at NRKs fremheving av kulturminnene i kjernen av parken vil også kunne bidra til økt besøk fra Komagdalen. Noen i gruppa mener alle bør kunne gå opp til brua. En balansegang som må tas stilling til i forvaltningsplan og besøksstrategien. Det er økende fugleturisme i Vardø og 2-3 nye eiere vil satse på hotellet, som også vil gi ringvirkninger med mer besøk i Komagdalen.

Forvalter understreket at det er viktig at Komagvær jff / hytteeierne gir beskjed om hvilken utvikling de ønsker, da styring av ferdsel er en balansegang. Man ønsker ikke overbelastning så det går utover verneverdiene.

Styret vil drøfte saken i styremøte. Man har mottatt innspill fra flere om at ferdselstykket har økt markant øverst i dalen ved brua. Man har gitt Vardø kommune v/ Perletur tillatelse til å ha perletur til hengebrua. I besøksstrategien for nasjonalparken har man løftet frem linjehytteruta, en rute som i 2015 tålte noe mer besøk.

Organisert ferdsel som Perleturer evalueres i forvaltningsplan under organisert virksomhet. Omfanget av besøk og derav forstyrrelse og slitasje, vil vurderes fortløpende fremover. Det er flere brukergrupper og om man vil tone ned ferdselen, kan styret vurdere Perleturen ved hengebrua senere.

Vedtak

Innspill i rådgivende utvalg gjennomgått - svar under hvert spørsmål i kursiv.
Enstemmig.

ST 19/25 Orienteringssaker

Saksprotokoll i Varangerhalvøya nasjonalparkstyre/Várnjárgga álbmotmeahccestivra - 24.02.2025

Behandling

Orienteringssaker ST 2

Protokoll styremøte 1 - [Ergo Group](#)

Protokoll AU møte 14.01.25 [Ergo Group](#)

Dispensasjoner

- frakt av material til Gamme iNerslåtta Vestre Jakobselv - snøskuter 5 turer
- Fritidshytte Riddelva - frakt av utstyr

Forespørsel fra Metsahallitus – workshadowing – 2 dager

- De var her med to personer i fjor, forvalter invitert til å komme til Inari for å følge hva de jobber med i finske nasjonalparkene – dele erfaringer

Møter:

- Rådgivende utvalgsmøte forrige uke
- Møte styrelederne verneområdestyrer – Troms og Finnmark
- Ny organisering av nasjonalparkforvaltere – brev fra klima og miljø dep
- Vardø kommune – Hornøya og Reinøya NR, besøksstrategimøte

Nasjonalparkkommune

- Vadsø kommune har søkt midler til «kyststien» mellom VJ og Ekkerøy –

Vedtak

Orienteringssaker tatt til orientering. Enstemmig.

RS 3/25 Innvilget - dispensasjon fra verneforskriften - frakt av utstyr til gamle i 2025 - Varangerhalvøya nasjonalpark - Vadsø kommune 19/1 - kjøring med snøskuter vinter 2023 - Steinar Ittelin m.fl.

RS 4/25 Referat fra referansegruppemøte for COAT fjellrevmodulen

RS 5/25 Informasjon om bruk av utvalgsmodule i Elements - Varangerhalvøya nasjonalparkstyre 2024

RS 6/25 Ferdsestelling i verneområder 2025 - Varangerhalvøya nasjonalparkstyre - rammer for søknader om midler - tiltak verneområder og naturrestaurering - SNO-ressurser - 2025

ST 20/25 Eventuelt

Saksprotokoll i Varangerhalvøya nasjonalparkstyre/Várnjágga álbmotmeahccestivra - 24.02.2025

Behandling

Vedtak

Ingen saker. Enstemmig.