

2020/1690

# Møteprotokoll

ST 1 /2021

**Utvalg:** Varangerhalvøya nasjonalparkstyre/Várnjárgga  
álbmotmeahccestivra  
**Møtested:** Nettmøte, Teams  
**Dato:** 08.02.2021  
**Tidspunkt:** 10:00 – 12:00

## Følgende faste medlemmer møtte:

Navn	Funksjon
Torill Olsen	MEDL
Hanne Iversen Noste	MEDL
Jens-Petter Falkensten	MEDL
Birger Knudsen	MEDL
Trine Noodt	MEDL
Ronald Wærnes	NESTL (Fungerende leder)

## Følgende medlemmer hadde meldt forfall:

Navn	Funksjon
Frank Inge Sivertsen	LEDER

## Merknader

### Rådgivende utvalg Samme kveld kl. 18-20

Følgende deltok:

Ronald Wærnes (fung. Leder)  
Jens-Petter Falkensten  
Birger Knutsen

### Fra administrasjonen møtte:

Navn	Stilling
Geir Østereng,	
Nasjonalparkforvalter	


## Underskrift:

Vi bekrefter med underskriftene våre at det som er ført på de sidene vi har signert i møteboka, er i samsvar med det som ble vedtatt på møtet.

Ronald Wærnes



Birger Knutsen



## Saksliste

Utvalgs- saksnr	Innhold	Lukket	Arkiv- saksnr
1/21	Registrering av deltakere, beslutningsdyktighet		
2/21	Godkjenning av innkalling og saksliste, valg av underskrivere		
3/21	Godkjenning av protokoll fra forrige møte		
4/21	Eventuelt		
5/21	Delegering av myndighet fra Miljødirektoratet til Varangerhalvøya nasjonalparkstyre - Naturmangfoldlovens §§ 69, 70, 71 og 73		2021/523
6/21	Behandling av søknad om oppsett av lyttestasjoner fugl, vegetasjonsbur og i Varangerhalvøya nasjonalpark - UIT - COAT (2)		2019/2232
7/21	Regulering av fisketrykk langs Komagelva - videre oppfølging		2020/872
8/21	Kvensk navn på Varangerhalvøya nasjonalpark		2020/5730
9/21	Strategi for mer synliggjøring av Kvensk kultur relatert til arbeid med verneområdene		2021/74
10/21	Orienteringssaker ST 1 2021 VNP - styre		2021/74
11/21	Årsmelding for Varangerhalvøya nasjonalparkstyre 2021		2021/74
12/21	Midler til drift av Varangerhalvøya nasjonalparkstyre 2021 - budsjett Møteplan 2021		2021/74
13/21	Prioritering av tildelte tiltaksmidler for 2021 - Varangerhalvøya nasjonalparkstyre		2020/10563
RS 2/21	Tillatelse til oppføring av hengebru i Ordu - Båtsfjord kommune		2019/5499
RS 3/21	Tillatelse til riving og gjenoppføring av gapahuk i Ordo - Båtsfjord kommune		2019/5499
RS 4/21	Kopi av brev til Finnmark Friluftsråd - søknad tas ikke til videre behandling		2020/11309
RS 5/21	Vedtak i navnesak 2021/28 – Varenkinniemi og Varenkinvuono i kommunene Vardø , Vadsø , Båtsfjord , Berlevåg , Tana , Nesseby og Sør-Varanger		2020/826
RS 6/21	Melding om vedtak i navnesak 2021/29 – Annijoenmukka og andre stedsnavn i Vadsø , Vardø , Båtsfjord , Berlevåg og Tana kommuner		2020/826

RS 7/21	Svar - forpaktende foreningers muligheter for å styre fisketrykket langs elvene - Komagelva/ Stuorrajohka	2020/872
RS 8/21	Underskrevet erklæring - gapahuk med tilhørende utedo 7/1 startpunkt Ordo i Båtsfjord	2019/5499

### **1/21 Registrering av deltakere, beslutningsdyktighet**

**Saksprotokoll i Varangerhalvøya nasjonalparkstyre/Várnjårgga álbmotmeahccestivra - 08.02.2021**

#### **Vedtak**

Seks av syv medlemmer møtte. Frank Inge Sivertsen meldte forfall. Styret er beslutningsdyktig. Enstemmig.

### **2/21 Godkjenning av innkalling og saksliste, valg av underskrivere**

**Saksprotokoll i Varangerhalvøya nasjonalparkstyre/Várnjårgga álbmotmeahccestivra - 08.02.2021**

#### **Vedtak**

Innkalling og saksliste godkjent. Birger Knutsen velges som underskriver i tillegg til fungerende leder på møtet Ronald Wærnes. Enstemmig.

### **3/21 Godkjenning av protokoll fra forrige møte**

**Saksprotokoll i Varangerhalvøya nasjonalparkstyre/Várnjårgga álbmotmeahccestivra - 08.02.2021**

#### **Vedtak**

Protokoll fra styremøte 8/2020 14 desember 2021 godkjent. Enstemmig.

### **4/21 Eventuelt**

**Saksprotokoll i Varangerhalvøya nasjonalparkstyre/Várnjårgga álbmotmeahccestivra - 08.02.2021**

Jens – Petter Falkensten foreslo at styret anbefaler kommunene å vurdere om de vil være Nasjonalparkkommuner jamfør ordningens nye kriterier fra 2022. I dag er Vardø og Vadsø nasjonalparkkommuner jamfør de gamle kriteriene.

#### **Vedtak**

Forvalter lager forslag til brev med kopi av brev fra Miljødirektoratet om tema i 2019, som deles styret for godkjenning, før det sendes ut til kommunene. Enstemmig.

#### **5/21 Delegering av myndighet fra Miljødirektoratet til Varangerhalvøya nasjonalparkstyre - Naturmangfoldlovens §§ 69, 70, 71 og 73**

**Saksprotokoll i Varangerhalvøya nasjonalparkstyre/Várnjárgga álbmotmeahccestivra - 08.02.2021**

#### **Vedtak**

Varangerhalvøya nasjonalparkstyre tar delegert myndighet til etterretning. Enstemmig.

Vedlegg: Brev av 14.01.2021 Miljødirektoratet

#### **Forvalters innstilling**

Varangerhalvøya nasjonalparkstyre tar delegeringen til etterretning.

#### **6/21 Behandling av søknad om oppsett av lyttestasjoner for fugl - vegetasjonsbur i Varangerhalvøya nasjonalpark - UIT - COAT (2)**

**Saksprotokoll i Varangerhalvøya nasjonalparkstyre/Várnjárgga álbmotmeahccestivra - 08.02.2021**

#### **Vedtak**

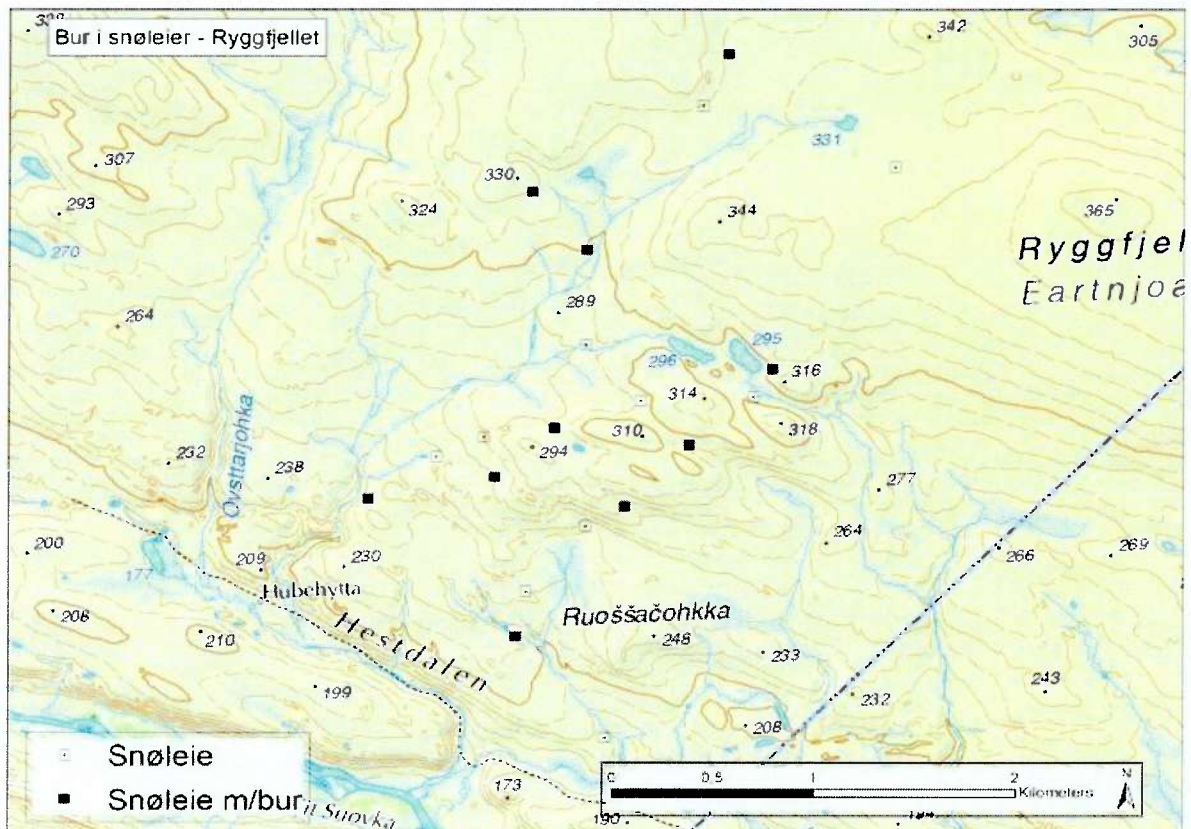
- Del av sak om søknad om plassering av værstasjoner utsettes inntil styret har befart lokalitetene som er omsøkt. Enstemmig.
- 1. Som innstilt, enstemmig. (lyttebokser)
- 2. Gjentakelse (ikke utover to – 5 årsperioder). Tas ut av vedtakstekst. For øvrig som innstilt. Enstemmig. (Vegetasjonsbur)

Varangerhalvøya nasjonalparkstyre gir UIT – arktisk universitet ved COAT prosjektet tillatelse jamfør Naturmangfoldlovens § 48 til å benytte vegetasjonsbur i 2021 – 2024. Inntil 40 vegetasjonsbur. Begrenset til inntil maksimum 2 femårsperioder. Burforsøkene evalueres fortløpende og innvilges ikke på lengre sikt som et «permanent tiltak».

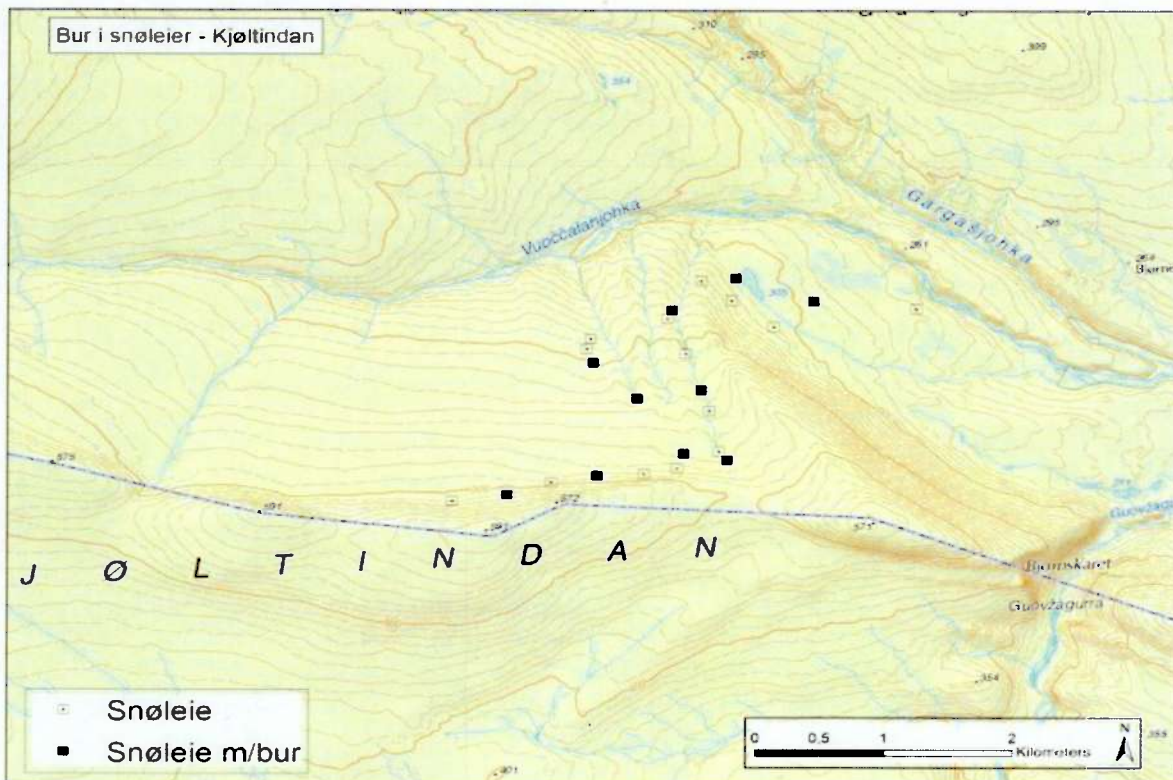
Vilkår:

- ✓ Vegetasjonsbur i 10 snøleier – nord for Hubehytta og 10 snøleier nord for Kjøltindan med inntil to vegetasjonsbur 1m\*1m\*0.5m (b\*l\*h) i hvert snøleie, hvor et skal holde småpattedyr ute, og et skal i tillegg holde reinsdyr ute (totalt 40 bur som omsøkt).
  - ✓ Ved avvikling skal det videre monitoreres årlig om forsøket har gitt endringer i vegetasjon som ikke normaliserer seg til opprinnelig tilstand ved forsøkets start.
- Om det etter avvikling ikke viser seg at vegetasjon gjenetableres til naturlig tilstand ved forsøkets start skal UIT – COAT vurdere om dette kan gjøres manuelt på tiltakshavers kostnad og i samråd med forvaltningsmyndigheten. Om tilsvarende forsøk i andre områder viser seg å ha effekter som bidrar til at vegetasjon endres og ikke naturlig gjenetableres til opprinnelig tilstand skal forsøket avvikles innen Varangerhalvøya nasjonalpark.

- ✓ Vegetasjonsbur tillates plassert i punkter jamfør kart under:



Ti snøleier nord for Hestdalen med 2 bur i hvert jamfør kart ovenfor (totalt 20 bur).



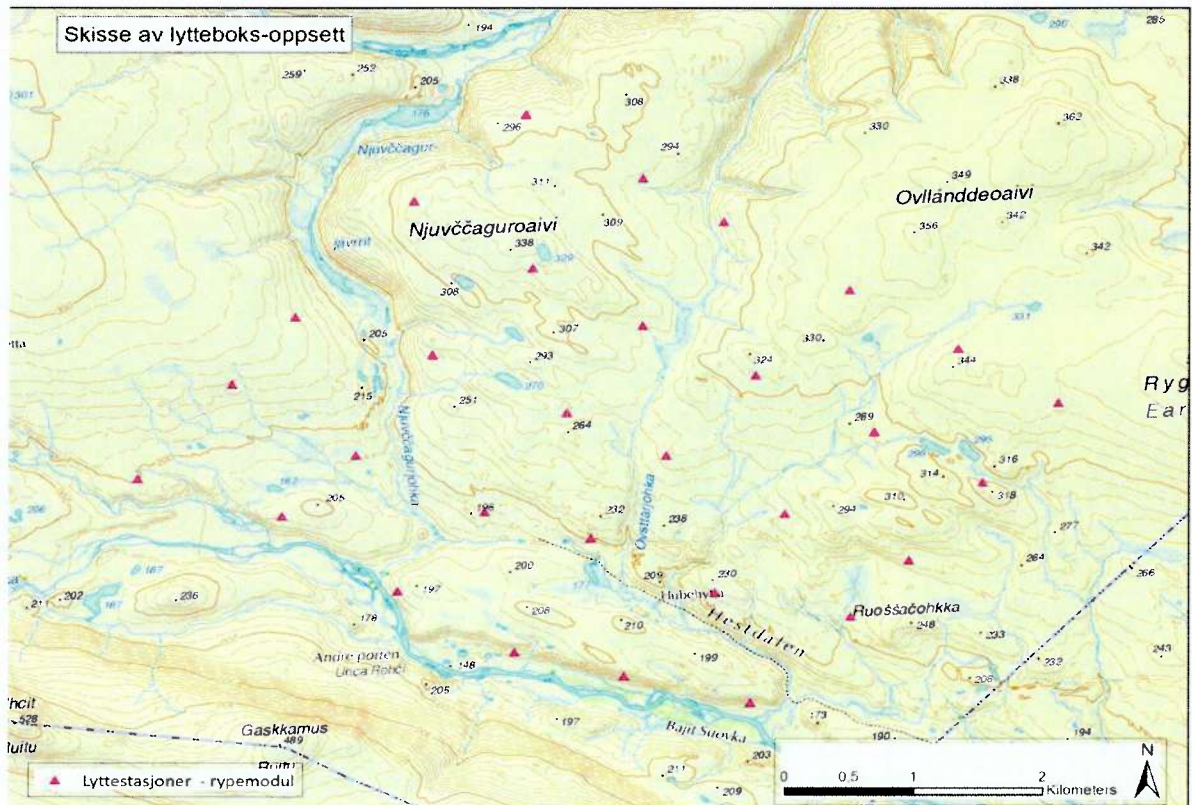
Ti snøleier nord for Kjøltindan med 2 bur i hvert jamfør kart ovenfor (totalt 20 bur).

### Forvalters innstilling

1. Varangerhalvøya nasjonalparkstyre gir UIT – arktisk universitet ved COAT prosjektet tillatelse jamfør Naturmangfoldlovens § 48 til å benytte lyttebokser i 2021 – 2024.
- ✓ 10 lyttebokser for fuglesamfunn relatert til *eng og kratt modulen* nord i Sandfjorddalen + 20 lyttebokser mellom Komagelva og Ryggfjellet som inngår i *rypemodulen* (jamfør søknad).

### Vilkår:

- stenger for lyttebokser fjernes hvert år i tillegg til boks
- dialog med reindriften i forkant er nødvendig for å unngå forstyrrelse av kalving, og boksene bør erfaringsvis utplasseres i perioden 1 til 15 april det enkelte år relatert til tidspunkt for vår (nærmest vår).
- Boksene bør være plukket ned ved start av sommerfeltarbeidet i starten av juli og senest 15 juli.
- Boksene tillates plassert jamfør punkter i kart under



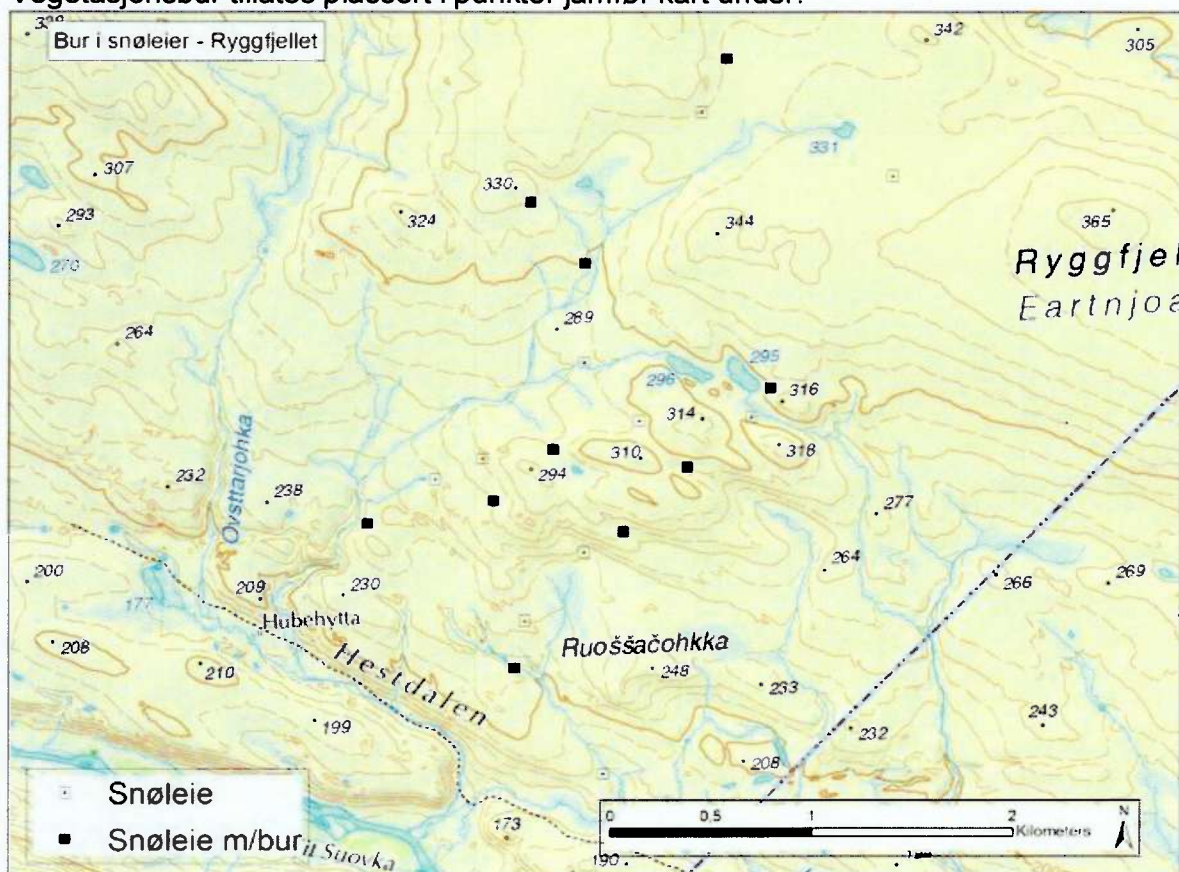
**2. Varangerhalvøya nasjonalparkstyre gir UIT – arktisk universitet ved COAT prosjektet tillatelse jamfør Naturmangfoldlovens § 48 til å benytte vegetasjonsbur i 2021 – 2024.**

**Inntil 40 vegetasjonsbur. Begrenset til inntil maksimum 2 femårsperioder. Burforsøkene evalueres fortløpende og innvilges ikke på lengre sikt som et «permanent tiltak» (ikke utover to – 5 årsperioder).**

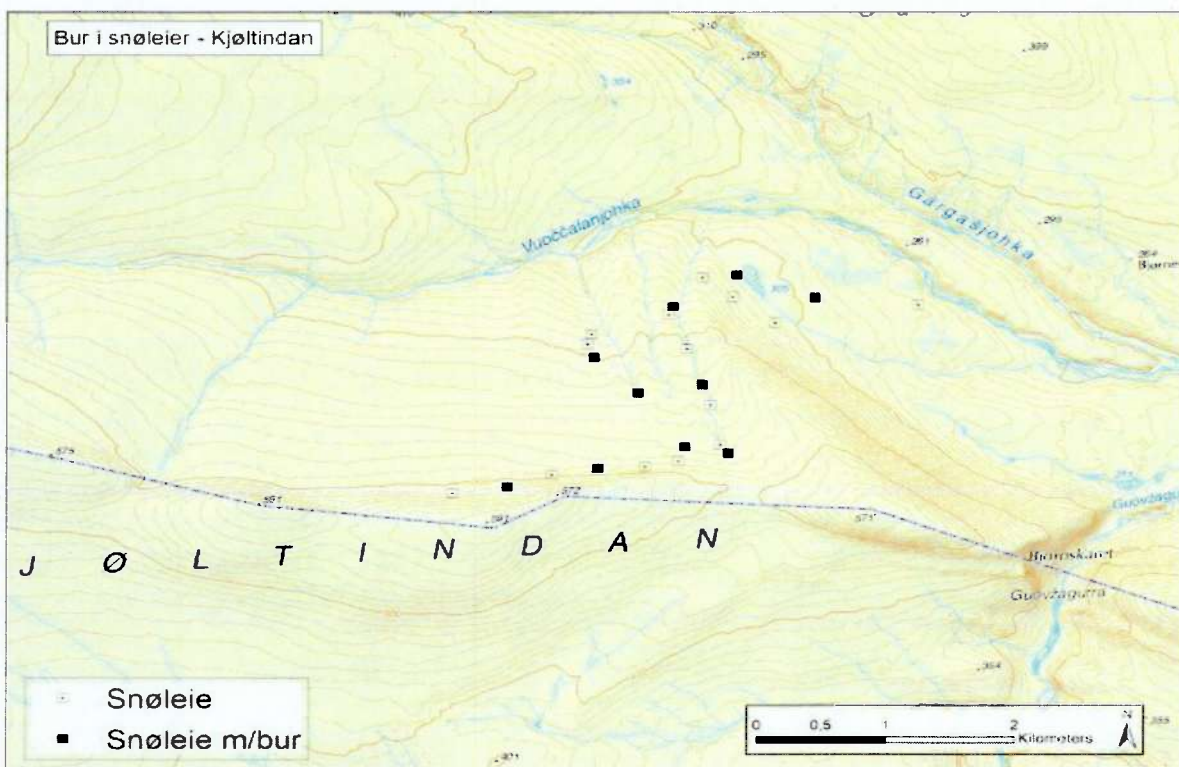
**Vilkår:**

- Vegetasjonsbur i 10 snøleier – nord for Hubehytta og 10 snøleier nord for Kjøltindan med inntil to vegetasjonsbur 1m\*1m\*0.5m (b\*I\*h) i hvert snøleie, hvor et skal holde småpattedyr ute, og et skal i tillegg holde reinsdyr ute (totalt 40 bur som omsøkt).
- Ved avvikling skal det videre monitoreres årlig om forsøket har gitt endringer i vegetasjon som ikke normaliserer seg til opprinnelig tilstand ved forsøkets start.
- Om det etter avvikling ikke viser seg at vegetasjon gjenetableres til naturlig tilstand ved forsøkets start skal UIT – COAT vurdere om dette kan gjøres manuelt på tiltakshavers kostnad og i samråd med forvaltningsmyndigheten. Om tilsvarende forsøk i andre områder viser seg å ha effekter som bidrar til at vegetasjon endres og ikke naturlig gjenetableres til opprinnelig tilstand skal forsøket avvikles innen Varangerhalvøya nasjonalpark.

Vegetasjonsbur tillates plassert i punkter jamfør kart under.



Ti snøleier nord for Hestdalen med 2 bur i hvert jamfør kart ovenfor (totalt 20 bur).



Ti snøleier nord for Kjøltdan med 2 bur i hvert jamfør kart ovenfor (totalt 20 bur).



3. **Varangerhalvøya nasjonalparkstyre gir UIT – arktisk universitet ved COAT prosjektet tillatelse jamfør Naturmangfoldlovens § 48 til å etablere en værstasjon med 3 meters høyde ved Hubehytta som omsøkt (B02) i 2021 – 2024.**
4. **Varangerhalvøya nasjonalparkstyre gir UIT – arktisk universitet ved COAT prosjektet tillatelse jamfør Naturmangfoldlovens § 48 til å etablere en 5 m høy værstasjon ved Ragnarokkhytta som omsøkt i 2021 – 2024.**

#### **Vilkår**

- Mast på 5 meter for værstasjon ved Ragnarokkhytta vil i løpet av 2021 bli evaluert mht. om man vil kunne tillate og utvide en mast på inntil 10 m høyde. Dette basert på en vurdering lokalt, om økning i høyde fra 5 til 10 m ansees for å ville påvirke landskap og urørthet nevneverdig i nasjonalparken.
  - Værstasjoner skal fundamenteres som omsøkt.
  - Værstasjon gis på bakgrunn av behovet for data til klimaøkologisk forskning som vil være til nytte for forvaltningen av nasjonalparken.
  - Infrastruktur skal fjernes av COAT om grunnlag for å ha den (klimaøkologisk forskning i området) i UIT - COAT ikke lenger er til stede.
5. **Varangerhalvøya nasjonalparkstyre avslår UIT – arktisk universitet ved COAT prosjektets søknad om å oppføre en værstasjon på høyde syd for hengebrua.**
- Værstasjon B01 3 - 5 m høy, omsøkt plassert på høyde 125 m sør for Hengebrua er funnet for langt fra eksisterende infrastruktur og avslås jamfør Naturmangfoldlovens § 48. Avslaget begrunnes med at en tillatelse gitt på dette grunnlaget, relatert til annen infrastruktur vil ha uheldig presedens, da den ikke er inntil brua og vil på høyden være eksponert og godt synlig i dalføret. Plasseringen vil stride mot verneformålet og påvirke landskapet negativt og landskapet kan her miste sin karakter av å være urørt. Styret vil oppfordre UIT – COAT om å vurdere om det fins andre aktuelle løsninger for innhenting av noe av dataene i dette området.

— slutt på innstilling —

#### **7/21 Regulering av fisketrykk langs Komagelva - videre oppfølging**

**Saksprotokoll i Varangerhalvøya nasjonalparkstyre/Várnjårgga álbmotmeahccestivra - 08.02.2021**

#### **Vedtak**

Som innstilt. Enstemmig.

### **Forvalters innstilling**

Forvalter og styreleder følger opp saken videre og drøfter med Komagvær jeger og fiskeforening om hvordan man bør informere fiskere slik at forsøpling minsker, etablerte bålplasser benyttes, større uttak av ved i vieren unngås.

Behovet for og reguleringen av fisketrykket øverst i elva drøftes i møte med Komagvær jff.

### **8/21 Kvensk navn på Varangerhalvøya nasjonalpark**

#### **Saksprotokoll i Varangerhalvøya nasjonalparkstyre/Várnjárgga álbmotmeahccestivra - 08.02.2021**

#### **Vedtak**

Som innstilt. Enstemmig.

### **Forvalters innstilling**

Varangerhalvøya nasjonalparkstyre vedtar at man ønsker tilføyd kvensk navn for Varangerhalvøya/ Várnjárgga álbmotmeahcci i sin verneforskrift.

Det anmodes overfor Miljødirektoratet om at dette tillegges offisielt i verneforskriften for nasjonalparken.

Dette jamfør offisielt navn på området - Varangerhalvøya - på kvensk fastsatt i januar 2021 av Kartverket: Varenkinniemi

Varangerhalvøy nasjonalpark på Kvensk blir da;

*Varenkinniemen kansalistaras*

Det foreslås at Varangerhalvøya nasjonalparkstyre også får tilføyd kvensk navn.

Styret anmoder om at det lages logo på kvensk jamfør ny merkevare slik at vi kan implementere denne i vårt informasjonsmateriell.

Dette gjelder også logo med Varangerhalvøya nasjonalparkstyre under på kvensk, tilsvarende som vi har på norsk og nordsamisk.

--- slutt på innstilling ---

### **9/21 Strategi for mer synliggjøring av Kvensk kultur relatert til arbeid med verneområdene**

#### **Saksprotokoll i Varangerhalvøya nasjonalparkstyre/Várnjárgga álbmotmeahccestivra - 08.02.2021**

#### **Vedtak**

Som innstilt.

Varangerdialekt benyttes ved oversettelser, såfremt oversetter som kan dette er tilgjengelig. Enstemmig.

### **Forvalters innstilling**

En foreløpig forenklet strategi for implementering av kvensk i informasjonsmateriell og mer synliggjøring av kvensk kultur i arbeid med verneområdene vedtas. I forvaltningsplanen lages en helhetlig strategi for informasjon på de ulike språk.

-- slutt på innstilling --

## **10/21 Orienteringssaker ST 1 2021 - Varangerhalvøya nasjonalparkstyre**

**Saksprotokoll i Varangerhalvøya nasjonalparkstyre/Várnjårgga álbmotmeahccestivra - 08.02.2021**

### **Vedtak**

Orienteringssaker og referatsaker tatt til orientering. Enstemmig

Refererte saker til møtet tatt til orientering. Enstemmig.

### **Forvalters innstilling**

Orienteringer tas til etterretning.

## **11/21 Årsmelding for Varangerhalvøya nasjonalparkstyre 2021**

**Saksprotokoll i Varangerhalvøya nasjonalparkstyre/Várnjårgga álbmotmeahccestivra - 08.02.2021**

### **Vedtak**

Årsmelding for 2020 vedtas. Enstemmig.

### **Forvalters innstilling**

Utkast til årsmelding for Varangerhalvøya nasjonalparkstyre vedtas og tilgjengeliggjøres på styrets nettsider.

## 12/21 Midler til drift av Varangerhalvøya nasjonalparkstyre 2021 - budsjett møteplan 2021

### Saksprotokoll i Varangerhalvøya nasjonalparkstyre/Várnjárgga álbmotmeahccestivra - 08.02.2021

#### Vedtak

Tildeling på 350 000 kr til drift av styret, 100 000 kr til forvaltningsplan og 25 000 kr til nettside tas til etterretning. Enstemmig.

#### Forvalters innstilling

Tildeling på 350 000 kr til drift av styret, 100 000 kr til forvaltningsplan og 25 000 kr til nettside tas til etterretning.

## 13/21 Prioritering av tildelte tiltaksmidler for 2021 - Varangerhalvøya nasjonalparkstyre

### Saksprotokoll i Varangerhalvøya nasjonalparkstyre/Várnjárgga álbmotmeahccestivra - 08.02.2021

#### Vedtak

Enstemmig, som innstilt.

De planlagte tiltak med midler tildelt til SNO -170 000 kr - gjennomføres i regi av SNO i samarbeid med forvalter jamfør tildeling og bestillingsmøte 2. Tildeling var som omsøkt.

Tiltaksmidler på 900 000 kr prioriteres jamfør Tabell 1.

Tabell 1.

Omsøkte tiltak for styrets tiltaksmidler var; Nr.	Tiltak	Omsøkt i tusen	Prioritert
7	Vårsjekk hengebru – utbedre forankringspunkt	30	30
8	Startpunkt Ordo - hengebru	500	300
9	Infopunkt Kiberg - innendørs – skilt ute	40 (+ 60 tusen kommune)	40
10	Skiltmateriell ny merkevare/ løveskilt	55	20

11	Oppsett gapahuk ved sti til Nattfjelldalen+ klopper	200	100
12	Ny gapahuk - Ordo	210	210
13	Startpunkt Komagdalen - parkering	100	50
14	Ny parkering Varangerbotn	0	**
15	Infomateriell – implementering kvensk navn etc.	150	100
16	Utedo på Infopunkt Sandfjorddalen, Y syltevik	15	20
17	Diverse små tiltak i tiltaksplan 2021	0	30
18	SUM		900

\*\* Evt. overskytende fra andre tiltaksprosjekt omprioriteres til P – Varangerbotn om får annen finansiering fra andre instanser. Midler søkes ekstra i juli etter svar på søknad fra Nesseby kommune/ søkt finansiering fra andre instanser.

### Forvalters innstilling

- 1

De planlagte tiltak med midler tildelt til SNO -170 000 kr - gjennomføres i regi av SNO i samarbeid med forvalter jamfør tildeling og bestillingsmøte 2. Tildeling var som omsøkt.
--

- 2

Styret søkte om 1 800 000 kr og fikk tildelt 900 000 kr og prioriteres jamfør Tabell 1.

**RS 2/21 Tillatelse til oppføring av hengebru i Ordu - Båtsfjord kommune**

**RS 3/21 Tillatelse til riving og gjenoppføring av gapahuk i Ordo - Båtsfjord kommune**

**RS 4/21 Kopi av brev til Finnmark Friluftsråd - søknad tas ikke til videre behandling**

**RS 5/21 Vedtak i navnesak 2021/28 – Varenkinniemi og Varenkinvuono i kommunene Vardø , Vadsø , Båtsfjord , Berlevåg , Tana , Nesseby og Sør-Varanger**

**RS 6/21 Melding om vedtak i navnesak 2021/29 – Annijoenmukka og andre stedsnavn i Vadsø , Vardø , Båtsfjord , Berlevåg og Tana kommuner**

**RS 7/21 Svar - forpaktende foreningers muligheter for å styre fisketrykket langs elvene - Komagelva/ Storraajohka**

**RS 8/21 Underskrevet erklæring - gapahuk med tilhørende utedo 7/1 startpunkt Ordo i Båtsfjord**