



REVIDERING AV FORVALTNINGSPLAN FOR HYSVÆR/SØLA LANDSKAPSVERNOMRÅDE

Jannike Wika – verneområdeforvalter på Vega

Fremdriftsplan for arbeidet med revidering av forvaltningsplanen for verneområdene på Vega

Vår 2024: Styrevedtak av prosjektplan for revidering av forvaltningsplan for verneområdene på Vega

Vår 2024: Oppstartsmøte med referansegruppe for Vega verneområdestyre

Høst og vinter 2024: Prosessarbeid, innspills møter med brukere og interessenter

Vinter/vår 2025: Utarbeide høringsutkast

Vår 2025: Styrebehandling før innsending til faglig gjennomgang til Miljødirektoratet

Høst 2025: Justering etter faglig gjennomgang

Høst 2025: Styrevedtak av høringsutkast

Høst 2025: Høring

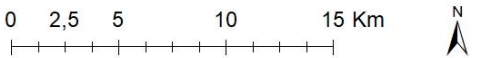
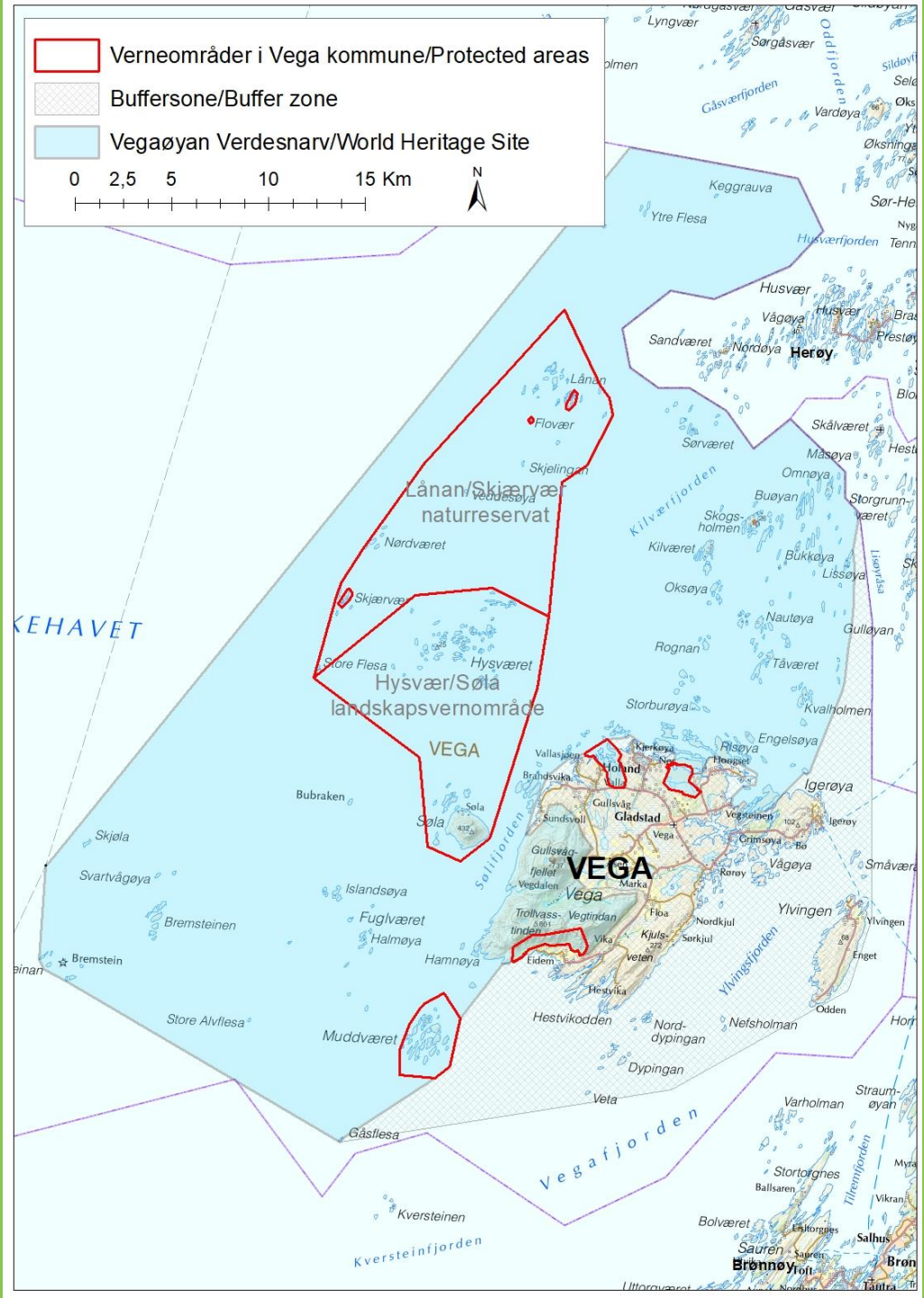
Høst 2025: Gjennomgang av høringsuttalelse og justering av plan

Vinter 2025: Styrebehandling og godkjenning av forslag til plan

Vår 2026: Edelig godkjenning av forvaltningsplan av miljødirektoratet

Verneområder i Vega kommune/Protected areas
 Buffersone/Buffer zone
 Vegaøyen Verdesnarv/World Heritage Site

0 2,5 5 10 15 Km


Vega verneområdestyre



- har ansvar for å forvalte verneområdet i tråd med verneformålet, og å gjøre tiltak hvis verneverdier trues.
- utøver myndighet etter verneforskriften og naturmangfoldloven. Tiltak i verneområder må i tillegg ha tillatelse etter det regelverket tiltaket generelt reguleres etter.
- har ansvar for informasjon til grunneiere, rettighetshavere og allmennheten om verneverdiene og vernebestemmelsene.
- har som oppgave å planlegge og utføre skjøtsel i verneområdet, og å registrere og dokumentere naturverdier i området.
- har ikke myndighet til å fatte vedtak som går ut over bestemmelsene i verneforskriften.

Natur og kulturverdier

- Sårbar
- Avhengig av kontinuerlig menneskelig aktivitet



Bærekraftig utvikling





Forvaltningsplanen

- presiserer verneforskriften og forklarer forskriftens bestemmelser
- er nyttig for verneområder med mange og sterke brukerinteresser
- kan ikke åpne opp for tiltak utover rammene som verneformålet og verneforskriften setter, eller innføre nye restriksjoner
- gir retningslinjer for dispensasjonspraksis
- definerer mål for vernet
- synliggjør aktuelle tiltak, herunder skjøtsel og tilretteleggingstiltak
- har et langsiktig perspektiv og skal normalt virke i ti år



Forvaltningsplanen

- viser hvordan oppgaver og ansvar er fordelt mellom sentrale aktører i verneområder i henhold til lover og regelverk.
- fungere som en rettesnor og veiledning for grunneiere, brukere og interessenter.



Oppbygning av forvaltningsplanen

- Eierstruktur og vernegrense
- Forvaltningsmyndighetenes oppgaver
- Prosjektplan
- Besøkstrategi
- Områdefakta
 - Internasjonale forpliktelser – Vegaøyen Verdensarv
 - Alle verneområdene ligger i verdensarvområde. I følge vedtektene for verneområdestyret skal forvaltningen av verneområdet være i tråd med nasjonale mål og internasjonale forpliktelser.
 - Natur og kulturverdier
 - Klimaendringer
 - Annet? For eksempel ferdselsmønster



Vega
verneområdestyre

Prosjektplan: Forvaltningsplan for verneområdene på Vega

Besøksstrategi for
verneområdene på Vega
2020 - 2025

Kommuneplanens samfunnsdel 2025 - 2036



Vega – stolt fortid – spennende framtid

Forvaltningsplan for Vegaøyen Verdensarv



og hvordan
rådene i



Forts. oppbygging

- Bruk
 - Landbruk
 - Ærfugldrif
 - Friluftsliv og rekreasjon
 - Jakt og fikse
 - Reiseliv
 - Forskning og undervisning
 - Motorferdsel
 - Mer?
- Forvaltning
 - Mål og strategi for forvaltningen av verneområdet
 - Tiltak
 - Utfordring
- Vega verneområdestyrets retningslinjer
- Kunnskapsgrunnlag og vedlegg



Mål for forvaltningen av verneområdet –

Eksempel på mål:

Målsettingen er at Hysvær/Søla landskapsvernområder om 10 år er i like god stand, eller bedre, som følge av målrettet forvaltning av natur- og kulturlandskapsverdiene.

Det er fortsatt verdiskaping i verneområdet ved at større deler av området er tatt i bruk gjennom økonomisk, miljømessig og kulturelt bærekraftige aktiviteter som sikrer verdiene som ligger til grunn for vernet



Utfordringer?

- Bevare det botaniske mangfoldet
- Bevare det åpne landskapsbilde
- Rekruttering
- Sjøfuglnedgang
- Sikre og forbedre tilskuddsordning for skjøtsel og ærfugldrifft
- Reduksjon innen fiskeriene – tilskuddsordning for fiskeri?
- Fraflytting fra kommunen
- Hvor og hvordan skal det være tilrettelagt for friluftsliv?
- Mer?



Tiltak for å nå målet

- Faste undervisningsopplegg for barn og unge
- Overvåkingsplan for verneområdet
- Skjøtsel
- Fjerne uønskede arter som mink, tistel og sitkagran
- Dialog med myndighet for å etablere ny tilskuddsordning for fiskeri
- Dialog med myndighet som bedrer eksisterende tilskuddsordninger
 - Rekrutering
 - Beiting
 - Slått
 - Hogst
 - Ærfugldrif

Mer?