



Møteinnkalling

Utvalg:	Varangerhalvøya nasjonalparkstyre/Várnjårgga álbmotmeahccestivra
Møtested:	Vadsø havn, kontor nasjonalparkforvalter, Vadsø havn
Dato:	26.11.2024
Tidspunkt:	10:30

Eventuelt forfall må meldes snarest til nasjonalparkforvalter. Vararepresentanter møter etter nærmere beskjed.

Program

10.30 - 12. saksbehandling

12-12.45 Lunsj

12.45 - 14 Bestillingsdialog med SNO

Vi går og ser på lagerfasilitetene

15 - Middag

Saksliste

Utvalgs- saksnr	Innhold	Lukket	Arkiv- saksnr
ST 52/24	Registrering av deltakere, beslutningsdyktighet		
ST 53/24	Godkjenning av innkalling og saksliste, valg av elektronisk underskrivere		
ST 54/24	Godkjenning av protokoll fra forrige møte		
ST 55/24	Søknad om driftsmidler for Varangerhalvøya nasjonalparkstyret 2025		2024/11432
ST 56/24	Status tiltaksplan for Varangerhalvøya nasjonalparkstyre ved årets slutt 2024-2025		2020/10563
ST 57/24	Planlegging av søknader om tilretteleggingstiltak og informasjonstiltak i verneområdene i 2025, bestillingsdialog SNO		2024/11432
RS 34/24	Delegasjonssaker		
ST 58/24	Orienteringssaker		
ST 59/24	Orienteringssaker styremøte 8 2024		2024/685
ST 60/24	Eventuelt		
RS 35/24	Samordnet registermelding er godkjent - VARANGERHALVØYA NASJONALPARKSTYRE - 917 954 356		2024/772

ST 52/24 Registrering av deltakere, beslutningsdyktighet
ST 53/24 Godkjenning av innkalling og sakliste, valg av elektronisk underskrivere
ST 54/24 Godkjenning av protokoll fra forrige møte



Arkivsaksnr: 2024/11432-3

Saksbehandler: Geir Østereng

Dato: 21.11.2024

Utvalg	Utvalgssak	Møtedato
Varangerhalvøya nasjonalparkstyret/Vårnjárgga álbmotmeahccestivra	55/24	26.11.2024

Søknad om driftsmidler for Varangerhalvøya nasjonalparkstyret 2025, møteplan 2025

Forvalters innstilling

Varangerhalvøya nasjonalparkstyret søker om 400 000 kr til drift av styret i 2025, 200 000 kr til driftsutgifter verneområdene, og 100 000 kr til forvaltningsplanmidler.

Saksopplysninger

Årlig må styret melde inn behov for midler.

Det planlegges et fysisk møte i hver av de 4 kommunene i forbindelse med forvaltningsplanarbeidet. I tillegg Teamsmøter ved styret samt 2-4 Arbeidsutvalgsmøter på Teams.

Det er tradisjon for minst et styremøte i hver kommune, og et besøk i nærliggende nasjonalpark i forbindelse med styremøte. I 2023 besøkte vi Reisa nasjonalpark og i 2024 Øvre Pasvik nasjonalpark.

Budsjettet vil også gi rom for en dag befaring i nasjonalparken knyttet til forvaltningsplanen da flere av 4 styremedlemmene er relativt nye og det er behov for å kjenne til eksisterende tilrettelegging og startpunkter i de 4 kommunene hittil.

Møte og aktivitetsplan Varangerhalvøya nasjonalparkstyre

Endelig møtedato tilpasses møter i Kommunestyre, Fylkesting og Sameting

Møte	Cirka dato	Sted	Saker
1 Februar	20 februar	Varangerbotn	Budsjett 2025 2 COAT søknader VAKE 2025 UNESCO
2 Mai	5	Vadsø	Ved behov
2 - Juni	15 juni	Startpunktbefaring Nattfjelldalen	Ved behov
4 - 20 august		Besøk annen nasjonalpark	
5 – 10 november		Båtsfjord	
6 – 1 desember		Bestillingsmøte SNO	
1 befaring	Mars/August	I Nasjonalparken	Snøskuter/ helikopter

✓ Befaring nasjonalparken (mars – med snøskuter, eller august med helikopter)

Foreløpig utkast til møteplan* eksakte datoer koordineres med kommunestyremøter/fylkestings- og sametingsmøter.

Aktiviteter

- Fuglekassesnekring for barn – Vuonnamarkanat og Pomordagene, en lørdag, forvalter sammen med SNO
- Rådgivende utvalg, forvaltningsplanmøter, temamøter hvor noen kan tas på TEAMS
- Befaring av et startpunkt i forbindelse med styremøte utendørs (Nattfjelldalen)
- Befaring i mars/ august

Driftsutgifter forvaltning av verneområdene

Dette skal gå til faste utgifter for nasjonalparkstyret ved forvaltning av områdene.

Budsjettet var 100 000 kr, med forbruk på 125 000 kr til driftsutgifter. En rekke tiltak på tiltakspostene kunne vært ført på Driftsmiddelbudsjettet og rammen bør økes til 200 000 kr. Bl.a årlig pott for skiltanskaffelser og design av skilt.

Driftsmidler styret 2024

Budsjett

Driftskostnad	Beskrivelse	Forbruk
Lagerlokaleleie Vadsø havn	Avtale	20000
Bruutsett og opptak Ordo	Avtale	5000
Infopunkt kiberg utstilling	Avtale	50000
Drift gapahuk VSM	Avtale	10000
startpunkt komagdalen	Festreavgift ghuk 5634_1_1_9021	690
	10 sekk ved	1200
startpunkt Nattfjelldalen	festeavgift 35/1/9021	939
	Ved P	3168
	Dotømming vadsø kommune	0
Startpunkt Ordo	Ghuk og do 7_1_9005 ved gapahuk 10 sekker	1500
Infopunkt sandfjorddalen	oppsynshytte 5443_18/1_86 10 sekk ved P	1884 1144
Infopunkt Varangerbotn	Ved gapahuk 30 sekker	3096
Åpen hytte bjørnskardhytta	1/2 festeavgift - 20 sekk ved 20 sekk ved	830 0
Diverse utgifter		6970
Imageshop bildebank		1637,28
Material fuglekassesnekring		8110
Nettside vedlikehold nettrakett		4815

Sum

4784

125767



Arkivsaksnr: 2020/10563-35

Saksbehandler: Geir Østereng

Dato: 20.11.2024

Utvalg	Utvalgssak	Møtedato
Varangerhalvøya nasjonalparkstyre/Várnjárgga álbmotmeahccestivra	56/24	26.11.2024

Status tiltaksplan 2024-25 ved årets slutt

Vedlegg: Tiltaksplan 2024-2025_ med status

Forvalters innstilling

Tiltaksplan og status gjennomgås for 2024_2025 (Vedtatt februar 2024).

Tiltak som ikke er påbegynt eller er pågående, videreføres i revidert tiltaksplan for 2025-26. Nødvendige midler omsøkes.

Saksopplysninger

I styremøte 2/24 i sak 15 og 16 /2024 vedtok styret budsjett for driftsmidler, tiltaksmidler 2024. De planlagte tiltakene innarbeides i en tiltaksplan for oversikt på tiltak av type hvor nasjonalparkstyret var budsjettansvarlig, SNO var budsjettansvarlig og mindre driftstiltak som forvalter følger opp.

Vurdering

Tiltaksplan og status gjennomgås i møtet.

Tiltak som kun er påbegynt i 2024 som foreslås videreført i plan videre:

Tiltak som gjennomføres av Nasjonalparkstyret som budsjettansvarlig i 2024 Post 142021		
Hvor	HVA	Gjennomføres av
Ytre Syltevika naturreservat 150 000 kr	Gjennomføre besøksstrategi for naturreservatet - Lage karttavle, tematavler, skilt og plakater. Portal ved inngang til naturreservatet.	Nasjonalparkstyret

Varangerhalvøya nasjonalpark Startpunkt Nattfjelldalen 60 000 kr	Ferdigstille utskifting av klopper ved Storelva (50 000 kr) langs sti til Nattfjelldalen, erosjonstiltak ved sti til Nattfjelldalen	Nasjonalparkstyret
---	---	--------------------

Vardø Turistinfo 200 000 kr	Infotavler NP ved turistinfo, og nye små infopunkt på Vardøya	Nasjonalparkstyret
--	---	--------------------

Benytte teller besøkende Komagdalen E-trex		Nasjonalparkstyret
Infotavler ved turistinfo Hornøya, slutføre infopunkt Hasselneset og Tusenårsstien		Nasjonalparkstyret

Tiltak jfr. Budsjett driftsmidler er gjennomført.

Forøvrige er gjennomført

Hva som er gjennomført fremkommer i vedlegg.



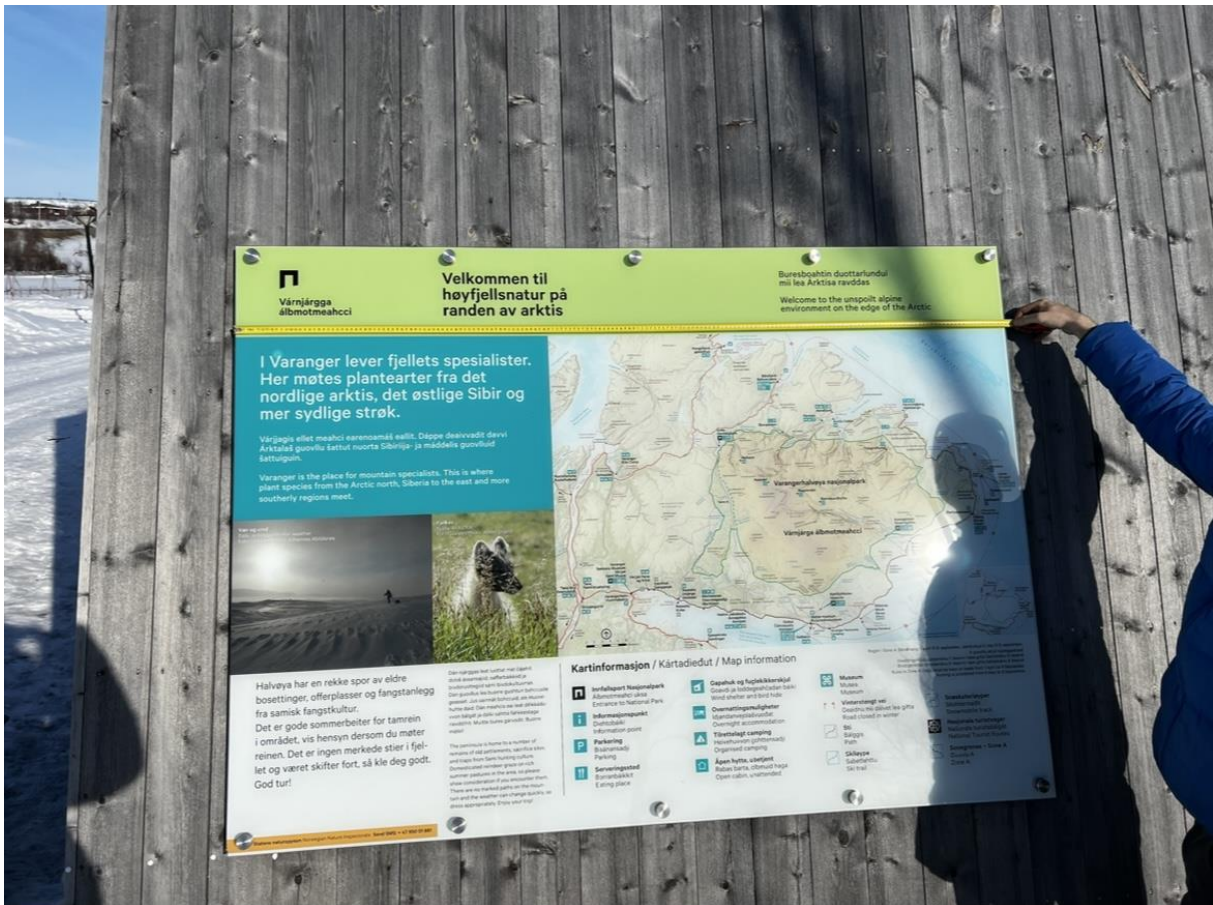
Varangerhalvøya Nasjonalparkstyret / Várnjárgga álbmotmeahccestivra / Varenkinniemen Kansalistarhaan styri

Varangerhalvøya nasjonalpark/ Várnjárgga álbmotmeahcci/ Varenkinniemen
Kansalistaras

Persfjorden – Syltefjorden Landskapsvernområde / Biezavuona-Oardduvuona
suodjemeahcci

Syltefjorddalen Naturreservat / Oardu luondumeahcci

Sandfjordneset Naturreservat og Ytre Syltevika Naturreservat



Karttavle på infopunkt i Varangerbotn/Vuonnabahta

Bakgrunn

Denne planen omfatter tiltak som Varangerhalvøya nasjonalparkstyre vil gjennomføre i 2024 som del av forvaltningen av verneområdene som Varangerhalvøya Nasjonalparkstyre forvalter

- Varangerhalvøya Nasjonalpark 1804 km²
- Persfjorden – Syltefjorden landskapsvernområde 246 Km²
- Syltefjorddalen Naturreservat 19 km²
- Sandfjordneset Naturreservat 0,5 km²
- Ytre Syltevika Naturreservat 8,3 km²

Totalt 2078 km²

Hvert år blir forvaltningen av verneområdene tildelt midler for å styrke og ivareta verneverdiene i verneområdene. Dette er statlige investeringsmidler som skal gå til investering i informasjon, skjøtsel og tilrettelegging, samt større anskaffelser av nødvendig utstyr for å ivareta verneformålet. Hvor mye er avhengig av innmeldt behov fra nasjonalparkstyret, tilgjengelige budsjettmidler i Miljødirektoratet og prioriteringer til styret.

Tiltakene i planen baseres på trusler mot verneverdier, mål om å bedre naturtilstanden og tiltak på bakgrunn av nasjonalparkens besøksstrategi som sikrer en forutsigbar og målrettet forvaltning. Planen synliggjør også hva vernemyndigheten gjennomfører av tiltak, og har bestilt av tjenester hos Statens naturoppsyn.

Enkelte tiltak kan ikke forventes ferdigstilt før i 2025, og planen har således et toårig perspektiv. I 2023 er det igangsatt tiltak som ferdigstilles i 2024.

Mål

Målet med tiltaksplanen er at den skal gi grunnlaget for en målrettet og forutsigbar forvaltning av tiltaksmidlene til Varangerhalvøya nasjonalparkstyre 2024-2025. Planen synliggjør planlagt skjøtsel og ressurser i disse områdene.

Strategi for bruk av tiltaksmidler i verneområder i [Norge 2020-2025](#) sier;

"Styrket ivaretagelse av verneverdiene i verneområdene og oppfølging av handlingsplan for styrket forvaltning av verneområdene" prioriteres. Tiltaksmidlene fordeles på bakgrunn av dagens trusselbilde og har som formål å ivareta, samt forbedre tilstanden i verneområdene. Midlene prioriteres derfor til tiltak som virker avbøtende på negative påvirkningsfaktorer der verneverdiene er truet.

Forankring

Tiltaksplanen baseres på prioriteringer i nasjonalparkstyremøte 14 november 2023 med bestillingsdialog med statens naturoppsyn 14.11.2023, samt vedtatt budsjett etter tildelt ramme fra Miljødirektoratet – jfr. styremøte 12 april 2024.

Tildeling av midler fra Miljødirektoratet, kapasitet hos nasjonalparkforvalter og SNO er bestemmende for hva som blir gjennomført. Oppdragene konkretiseres i Naturoppdrag.

Ferdigstilling jamfør tidligere prioriteringer av nasjonalparkstyret

Varangerhalvøya nasjonalparkstyre vedtok besøksstrategi i 2015, og tiltakslista her har vært prioritert de siste årene for gjennomføring.

- Informasjonspunkt Varangerbotn Vuonnabahta (utendørs jfr. ny merkevare) - ferdig
- Informasjonspunkt Kiberg Bierge (innendørs – åpent sommerstid) – oppgraderes noe i 2024

Nye Startpunkt ferdig:

- Komagdalen/ Stuorrajohka/Komagdaali - ferdig
- Nattfjeldalen/ Idjaávži, Koppakuru - ferdig
- Startpunkt Ordo/ Orda/ Ortojärvi - ferdig
- informasjonspunkt i Sandfjorddalen - ferdig
- Utvidet parkering i Varangerbotn - noe skilting gjenstår

Til grunn for plan ligger søknad om midler og tildeling.

Omsøkt for 2024

Omsøkte tiltaksmidler til Varangerhalvøya nasjonalpark og de 4 andre verneområdene er i **2024 660 000 kr.** I tillegg er der søkt om 750 000 kr til vedlikeholdsløft på atkomstvei til startpunkt Komagdalen. Totalt 1 430 000 kr.

Det er også meldt inn behov for 318 000 kroner for dekning for utgifter drift og vedlikehold.

I tillegg er det omsøkt 110 000 kr som SNO disponerer på konkrete oppdrag jfr. bestilling fra styret. Det er bestilt en rekke dagsverk av SNO for arbeid med verneområdene i 2024.

TILDELING i 2024

Totalt 1100 000 kr i tiltaksmidler (hvorav maks 500 000 kr til vei Komagdalen), 100 000 kr i driftsmidler (vedlikehold), 50 000 kr til forvaltningsplanarbeid og 110 000 tildelt Statens naturoppsyn for avklarte oppdrag.

Tiltak som gjennomføres av SNO som budsjettansvarlig i 2024		
Hvor	HVA	Gjennomføres av
Persfjorden – Syltefjorden landskapsvernområde 10 000 kr	Søppelaksjon etter nærmere anvisning Hestmanneset (lokalitet for Finnmarkssvineblommen)	SNO (avtale med skoleklasse i Vardø)
Ytre Syltevika naturreservat 80 000 kr	Fortsette søppelaksjon i NR Utfrakt av avfall med helikopter (60 000 kr)	SNO Også større objekt av metall fjernes om de kan løftes av HK – trålkuler og blåser, tanker etc. Innkjøp av BIG BAGS M3
Ytre Syltevika NR, Sandfjordneset NR, Persfjorden – Syltefjorden NR	Fjerning av større elementer av marint avfall og notposer på strendene i V-områdene ved behov (20 000 kr)	SNO Vadsø Evt. utflyging med HK samkoordinert med Ytre Syltevika

Bestilte ressurser for arbeid med tiltak som løses med bistand fra Statens naturoppsyn jamfør bestillingsdialogen i året 2024

Tiltak som gjennomføres av Nasjonalparkstyret som budsjettansvarlig i 2024 Post 142021		
Hvor	HVA	Gjennomføres av
Ytre Syltevika naturreservat 150 000 kr	Gjennomføre besøksstrategi for naturreservatet - Lage karttavle, tematavler, skilt og plakater. Portal ved inngang til naturreservatet.	Nasjonalparkstyret
Varangerhalvøya nasjonalpark Startpunkt Komagdalen 250 000 kr	Gruslegging av eksisterende sti – kanalisering for å unngå parallelle tråkk utenom kjørespor	Nasjonalparkstyret
Varangerhalvøya nasjonalpark Startpunkt Nattfjelldalen 60 000 kr	Ferdigstille utskifting av kløpper ved Storelva (50 000 kr) langs sti til Nattfjelldalen, erosjonstiltak ved sti til Nattfjelldalen	Nasjonalparkstyret
Varangerhalvøya nasjonalpark Startpunkt Komagdalen Besøksteller Komagdalen	benytte innkjøpt E-TREX teller	Nasjonalparkstyret i samarbeid
Varangerhalvøya nasjonalpark Besøksteller Nattfjelldalen	Viderefører tråkketeller på sti til Nattfjelldalen	Statens naturoppsyn
Vardø Turistinfo 200 000 kr	Infotavler NP ved turistinfo, og nye små infopunkt på Vardøya	Nasjonalparkstyret

Forøvrige løpende tiltak som følges opp av forvalter

- Kjøpe inn ved og frakte ut til startpunktene, infopunkt, oppsynshytta og Bjørneskarhytta i forbindelse med årlig tilsyn start av sesong.
- Ved behov bistå Båtsfjord røde kors med frakt av ved til linjehytter om behov i forbindelse med andre oppdrag.
- Montere toalett inntil Stormheimbua inntil buas vegg
- Bjørneskarhytta – montere nytt vindu i samarbeid med Komagvær jff. HMS sjekk gass, brannvarsler, gassvarsler etc.
- Tracklog for anbefalt sommer og vinterrute fra Komagdalen til Ordo – legges på nett evt. i samarbeide med lokalt turlag. Posisjon for åpne buer og linjehytter legges på nett.
- Følge med på beitetrykk elg i vierområder vinterstid
- Oppsynshytta i Sandfjorddalen – ferdigstille utbedringspunkter slik at den er klar til bruk, montere 2 nye vindu, solcellepanel.
- Støtte opp om de lokale foreningenes arbeid for å bidra til at åpne buer og hytter vedlikeholdes
- Følge opp punkter i plan for drift – grusing vegger startpunkter etc.

Budsjett for Driftsmidler (vedlikeholdsmidler) for 2024 (142021)

Hele 318 000 kr var omsøkt, men vi fikk tildelt kun 100 000 kr jamfør brøk for fordeling av nasjonal pott.

Budsjett vedlikeholdsmidler 100 000 kr 2024

Driftskostnad	Beskrivelse	Sum eks. mva pr. år
Lagerlokaleleie Vadsø havn	Innendørs oppbevaring av tilhenger, skuterslede, elgtrekkbrett, infortavler og utstyr	20 000 kr
Informasjonspunkt Kiberg, innendørs utstilling	Infopunkt åpent juni – september jfr. Besøksstrategi. Leie lokale årlig	50 000 kr
Drift gapahuk Varanger samiske museum	Tilsyn og søppeltømming jfr. avtale - gapahuk	10 000 kr
Startpunkt Komagdalen Gapahuk 5404-1/1/9010	-Gapahuk festeavgift - 10 sekk ved	610 kr 1100 kr
Startpunkt Nattfjelldalen Festeavgift gapahuk 54104-35/1/9021	Gapahuk festeavgift	830 kr
Dotømming	(Vadsø kommune) ✓	0 kr
Ved for parkering	20 sekker ved	2200 kr
Startpunkt Ordo Festeavgift gapahuk 7-1-9005	Gapahuk og do	Ingen
Dotømming hvert 3 år ✓	10 sekker	1200 kr
Infopunkt Sandfjorddalen Oppsynshytte 5443-18/1/86	Festeavgift	1660 kr
Ved infopunkt	10 sekker ved	1200 kr
Infopunkt Varangerbotn	Ved gapahuk 30 sekker	3300 kr
Åpen hytte – Bjørneskarhytta	Hytte åpen for allmennheten ½ eierskap festeavgift – 20 sekker ved	830 kr
Totalt Omsøkt		318 000 kr
Budsjett etter tildeling		93 200 kr
Diverse utgifter		6 800 kr
Budsjettet forbruk		100 000 kr ✓



Årskontroll hengebru overført til tiltaksmidler (20 000 kr), grusing til startpunkt løses jfr. finansiering i 2023 til startpunkt Ordo ✓ Sandfjorddalen ✓ og Komagdalen ✓

Vedlikeholdsgrusing av veistubb til startpunkt Nattfjelldalen løses ved evt. overskudd på andre poster.

En helikoptertur, hvor diverseoppdrag løses kan kombineres med oppdrag i ytre syltevika naturreservat, med søppelutflging i regi av SNO høsten 2024. ✓

Forøvrigte tiltak som ikke behøver eksterne midler tilført

Følgende tiltak videreføres fra 2023

Hvor	Tiltaksbeskrivelse	Foreslås gjennomført av
Syltefjorddalen naturreservat - randsone	Fjerne sandlupiner – lete etter spredning i nærområdet – oppfølging av lokalitet 2 ganger i sesong. Fjerne rot for planter der det er mulig.	Statens naturoppsyn Tana 
Sandfjordneset naturreservat	Jage sau ut av naturreservatet, sette gjerdestolper ut i elva før saueslipp og tas inn etter sanking, videreføre infoskriv som ber	Statens naturoppsyn Vadsø 

	besøkende samle søppel og legge ved parkeringen utenfor gjerdet – lever søpla til mottak	✓
Ytre Syltevikka naturreservat	Videreføre infoskriv som ber besøkende samle søppel og legge i storekker utenfor verneområdet – levere søpla til mottak – storekk plasseres på utsida av naturreservat	✓
Startpunkt, Nattfjelldalen, Ordo, Komagdalen	Overvåke slitasje – Bevaringsmål Natstat	SNO i samarbeid med nasjonalparkforvalter
Varangerhalvøya nasjonalpark - randsone	Motorferdseloppsyn i spesielle innsatsområder om behov og etter nærmere avtale med nasjonalparlstyret Ved lokaliteter for rovfuglarter som har funksjonsområde i parken, som påbegynner hekking i mars/april/mai i randsone av nasjonalparken	SNO [✓] evt. i samarbeid med Reinpolitiet
Varangerhalvøya nasjonalpark - ORDO	Montere plankett på stein og sett ved nasjonalparkgrensa ved Syltefjordelva Ordo	SNO Tana
Varangerhalvøya nasjonalpark - ORDO	- Utplassere grill på sydsida, utstyrskasse for bru - Jekke opp gapahuk, den er for lav - kle gapahuk med bjørkestauro innvendig	Forvalter Forvalter/ SNO Jfr. Avtale med snekker om ferdigstilling
Varangerhalvøya nasjonalpark - Komagdalen	Tilsyn mht. praksis for telting og el-sykling	SNO Vadsø ✓
Varangerhalvøya nasjonalpark – Nattfjelldalen	- Kle gapahuk med bjørkestauro innvendig	Jfr. Avtale med snekker om ferdigstilling
Varangerhalvøya nasjonalpark - Komagdalen	Legg på klopp over Finnelva ved gapahuken juni, tas inn i okotber	Forvalter/SNO ✓ Tilfør ved i vedkasse for gapahuken
Varangerhalvøya nasjonalpark – Nerståtta og ORDO	Sett opp skilt snøskuterløype ang- sone med egen bestemmelse for rasting (15 m)	SNO i samarbeid med forvalter, Vadsø kommune

	<ul style="list-style-type: none"> - Møte med løypestikkere og Vadsø kommune ang. snøskuterløypen og stikking av trasé - Ved nyetableringer av fjellrevhi ved hovedferdselsårer – i samråd med vernemyndighet og kommune vurdere adaptive tiltak 	
Varangerhalvøya nasjonalpark – Høyelva	Sett opp tavle langs barmarksløypa – Høyelva, og karttavle på baksiden av gapahuken til utmarkslaget i Nerståtta	Forvalter og utmarkslaget VJ
Varangerhalvøya nasjonalpark	Mer informasjon ved bruhytta til fiskere ang. båling, telting, søppel og el-sykling	Forvalter og Komagvær jff
Varangerhalvøya nasjonalpark	Elg på vinterbeite Komagdalen og Syltefjorddalen Telle elg i de to dalene når man er der på oppdrag – noteres under observasjon i naturoppdrag	SNO og forvalter ✓
Persfjorden – Syltefjorden landskapsvernområde	Registrere fugl ved utløp av vesterelva – dato og antall av hver art legges i Artsobservasjoner, relatert til evt. forstyrrelser av surfere	SNO og forvalter ✓
Persfjorden – Syltefjorden landskapsvernområde	Sti Syltevikmoan – vurdere tiltak mht. slitasje	SNO og forvalter
Syltefjorddalen naturreservat, Varangerhalvøya nasjonalpark	Sjekk av fellingsplasser i verneområdet mht. at motorferdselsforbud følges OBS. 2 periode elgvald	SNO Tana
Varangerhalvøya nasjonalpark	Vilkår i dispensasjoner Stiskolen – arrangeres i august – Natfjeldalen, og Pasvik	Forvalter i samarbeid med SNO sentralt, vadsø og Øvre Pasvik nasjonalparkstyre
	Dokumentere utfordring med paralelle stier Komagdalen digitalt som case til stiskolen	

Varangerhalvøya nasjonalpark, Persfjorden – Syltefjorden landskapsvernområde	Bistå forvalter ved fuglekassesnekring for barn - Vuonnamarkanat	SNO ✓
---	--	-------

Andre tiltak med eksisterende finansiering som gjennomføres i 2024 - kartlegginger

- Fuglekartlegging i sone A av Varangerhalvøya nasjonalpark ✓
- Ekspertvurdering av 3 nedlagte grustak i Persfjorden – Syltefjorden ✓
landskapsvernområde mht. egnethet og metodikk for eventuell naturrestaurering



Klopp ved brua over Storelva som man må krysse på vei opp til Nattfjelldalen – skiftes ut. Materialer innkjøpt i 2023, arbeidet med utfrakt og montering gjenstår.



Parallele stier av ATV spor – omsøkt tiltak i 2024 – legge grus i 1,4 m bredde i midten av kjøresporet 500 meter for å spare kantvegetasjonen. Utsatt fra 2023. Vurdert i samarbeid med stiskolen hos Statens naturoppsyn.



Turistinfo Vardø kommune, Infopunkt Hornøya NR

Infotavler om nasjonalpark etableres. Mer informasjon innendørs om nasjonalparken.

Infotavler om nasjonalparken på strategiske steder på Vardøya hvor turistene er innom – med utsikt mot land og verneområdene. I samarbeid med Vardø kommune.



Bilde fra sti fra utvidet parkering ved E75, sti er avsmålet og anlagt fra parkering ned mot gapahuk, med lyssetting ved gapahuk. Noe skilting gjenstår på parkeringen– infopunkt Varangerhalvøya nasjonalpark –Vuonnabahta – Varangerbotn.



Årlig tilførsel av ved til startpunktene



Driftsutgift: Årlig tilsyn av hengebru i Komagdalen med hengebruekspert.



Driftsutgift: Leie av lokale for innendørs Infopunkt Kiberg

- Etablere COAT infoskjerm i utstillingen
- Etablere lydusj
- Etablere nye skjermer med billedserie ✓



Arkivsaksnr: 2024/11432-2

Saksbehandler: Geir Østereng

Dato: 21.11.2024

Utvalg	Utvalgssak	Møtedato
Varangerhalvøya nasjonalparkstyret/Vårnjårgga álbmotmeahccestivra	57/24	26.11.2024

Planlegging av søknader om tilretteleggingstiltak og informasjonstiltak i verneområde i 2025, bestillingsdialog SNO

Vedlegg:

- 1 Rammer og opplegg for statsforvalterne og verneområdestyrene - midler til tiltak i verneområder og naturrestaurering, samt SNO-ressurser i verneområder - 2025
- 2 Rammer og opplegg for verneområdestyrene - midler til tiltak i verneområder og naturrestaurering - SNO-ressurser i verneområder - 2025
- 3 Vedlegg Strategi for bruk av tiltaksmidler i verneområder 2020-2025

Forvalters innstilling

Forslag til tiltak i 2025 gjennomgås i naturoppdrag i møtet.

Det lages Tiltaksplan for 2025-26 basert på planlagte tiltak helhetlig for nasjonalparkstyret, bestilte oppdrag hos SNO, og driftstiltak.

Tiltakene i 2025 baserer seg på tidligere planlagte tiltak som er påbegynt eller ikke gjennomført samt behov som er identifisert.

Det søkes om tiltaksmidler jfr. Liste 525 000 kr for nasjonalparkstyret, og 80 000 kr SNO.

Tiltaksmidler i regi av nasjonalparkstyret som omsøkes

Verneområde	Tiltak	Sum
Varangerhalvøya nasjonalpark	Ferdigstille utbedring av bru og klopp ved Storelva – sti til Natfjelldalen	50 000 kr

Varangerhalvøya nasjonalpark	Ferdigstille Informasjonsmaterieill ved Turistinfo utendørs Vardøya	50 000 kr
Varangerhalvøya nasjonalpark	Informasjonsskilt og plakater generelt jfr. skiltplan - Båtsfjordfjellet Stort skilt ved kommuneinfo, Høyelva, Nerslåtta	100 000 kr
Varangerhalvøya nasjonalpark	Årlig tilsyn hengebru - hengebrueksper	20 000 kr
Ytre Syltevik naturreservat	Gjennomføre infotiltak jfr. besøksstrategi	100 000
Ytre Syltevik naturreservat	Rydding strandavfall, jage sau ut av naturreservat Tjenestekjøp Fjerning av avfall verneområder – Bygg og bevar	25 000
Ytre Syltevik naturreservat	Tjenestekjøp ryddeaksjon Hamningberg bygdelag	20 000
Persfjorden – Syltefjorden landskapsvernområde	Rydde Hasselneset – voksested for Finnmarkssvineblom	10 000
Varangerhalvøya nasjonalpark	Sti og hytterregistrering Digital registrering av turruter i nasjonalparken, nødplakater på åpne buer og hytter, se over vedlikeholdsbehov på åpne hytter, buer	150 000

Tiltaksmidler om søkes på vegne av Statens naturoppsyns gitte oppdrag

Verneområde	Tiltak	Sum
Varangerhalvøya nasjonalpark	Skjøtselsoppdrag inkl. utflyging av avfall fra Ytre Syltevik naturreservat	80 000 kr

Saksopplysninger

Nytt i år er at programmet *Naturoppdrag* skal benyttes for å holde oversikt på tiltak som gjøres i verneområdene i kart enkelte år, også i planleggingsfasen - fremfor excellister etc. Foreslåtte tiltak er tiltak overført fra gjenstående i 2024, faste årlig oppdrag samt nye tiltak ut fra behov.

Det kan også legges inn/ bestilles oppdrag gjennom året om det skulle bli spesielle behov og SNO / forvalter har kapasitet.

Omsøkte tiltak er begrenset i størrelse og forsøkt å holde på lavt nivå for at forvalter skal ha noe tid til å jobbe med forvaltningsplanene i 2025. Større langsiktige tiltak må planlegges i forvaltningsplanarbeidet. Det må avsettes mer ressurser til forvaltningsplanarbeidet i 2025.

Sommervikarer og ungdom

I 2024 hadde vi en person som hadde sommerjobb en uke. Statsforvalteren har gitt beskjed om at det er ikke mulig i år å ha sommerjobber, da seksjonsleder ikke har kapasitet til økt administrasjonsomfang.

Forvalter planlegger at 2 ungdommer kan ha arbeidsuke og delta på praktisk arbeid ute.

Oppdragsliste sortert på verneområde

Tittel	Verneområde	Forvaltningsmyndighet ↑	Ansvarlig	Utfører	Frist
Tilsyn - elgjakt - fellingsplasser	Syltefjorddalen naturreservat/Oarddu luondumeahcci	Varangerhalvøya nasjonalparkstyre - Várnjårgga Álbmotmeahccestivra	Statens naturoppsyn	Bjørn Hugo Kristoffersen	25.10.2025
Bekjempe Sandlupinlokalitet - 2 besøk	Syltefjorddalen naturreservat/Oarddu luondumeahcci	Varangerhalvøya nasjonalparkstyre - Várnjårgga Álbmotmeahccestivra	Statens naturoppsyn	Bjørn Hugo Kristoffersen	01.07.2025
Bistå ved fuglekassesnekring for barn, sammen med forvalter, Varangerbotnmarkedet	Varangerhalvøya nasjonalpark/Várnjårgga álbmotmeahcci/ Varenkinniemen kansalistaras	Varangerhalvøya nasjonalparkstyre - Várnjårgga Álbmotmeahccestivra	Forvaltningsmyndighet	Bjørn Hugo Kristoffersen	01.09.2025
Fylle hull i stistart- som elva har gravd ut/ Jekke opp gapahuk	Varangerhalvøya nasjonalpark/Várnjårgga álbmotmeahcci/ Varenkinniemen kansalistaras	Varangerhalvøya nasjonalparkstyre - Várnjårgga Álbmotmeahccestivra	Forvaltningsmyndighet	Østereng, Geir	01.08.2025
Antall elg i Komagdalen - noter antall som observeres i vierområdene samtidig vinter	Varangerhalvøya nasjonalpark/Várnjårgga álbmotmeahcci/ Varenkinniemen kansalistaras	Varangerhalvøya nasjonalparkstyre - Várnjårgga Álbmotmeahccestivra	Statens naturoppsyn	Hans Ivar Hortman	04.05.2025
Vårvintertilsyn hengebru Komagdalen, tilsyn med ekspert august 2025	Varangerhalvøya nasjonalpark/Várnjårgga álbmotmeahcci/ Varenkinniemen kansalistaras	Varangerhalvøya nasjonalparkstyre - Várnjårgga Álbmotmeahccestivra	Forvaltningsmyndighet	Østereng, Geir	01.08.2025
Bistå frakt av tretavle til Høyelva og Nerslåtta - snøskuter	Varangerhalvøya nasjonalpark/Várnjårgga álbmotmeahcci/ Varenkinniemen kansalistaras	Varangerhalvøya nasjonalparkstyre - Várnjårgga Álbmotmeahccestivra	Statens naturoppsyn	Hans Ivar Hortman	04.05.2025
Bytt treskilt for karttavle til ny merkevare nerslåtta og ny tavle Høyelva ved barmarksløypa	Varangerhalvøya nasjonalpark/Várnjårgga álbmotmeahcci/ Varenkinniemen kansalistaras	Varangerhalvøya nasjonalparkstyre - Várnjårgga Álbmotmeahccestivra	Forvaltningsmyndighet	Østereng, Geir	15.10.2025
Bistå frakt av material med snøskuter til klopp/ bru Storelva, fjern storekk	Varangerhalvøya nasjonalpark/Várnjårgga álbmotmeahcci/ Varenkinniemen kansalistaras	Varangerhalvøya nasjonalparkstyre - Várnjårgga Álbmotmeahccestivra	Statens naturoppsyn	Hans Ivar Hortman	04.05.2025
Passeringstelling atkomstvei til startpunkt Komagdalen	Varangerhalvøya nasjonalpark/Várnjårgga álbmotmeahcci/ Varenkinniemen kansalistaras	Varangerhalvøya nasjonalparkstyre - Várnjårgga Álbmotmeahccestivra	Forvaltningsmyndighet	Østereng, Geir	05.05.2025

Etabler fast verne skilt hvor snøskuterløype går inn i nasjonalparken Ordo nord, sti ved bru går inn i nasjonalpark	Persfjorden-Syltefjorden landskapsvernområde/ Biezavuona-Oardduvuona suodjemeahcci	Varangerhalvøya nasjonalparkstyre - Várnjårgga Álbomteahccestivra	Statens naturoppsyn	Bjørn Hugo Kristoffersen	15.10.2025
Skifte ut dekke på bru over Storelva - langs sti til Natfjeldalen	Varangerhalvøya nasjonalpark/Várnjårgga álbomteahcci/ Varenkinniemen kansalistaras	Varangerhalvøya nasjonalparkstyre - Várnjårgga Álbomteahccestivra	Forvaltningsmyndighet	Østereng, Geir	15.08.2025

Besøksteller snøskuterløype 2	Varangerhalvøya nasjonalpark/Várnjårgga álbmotmeahcci/ Varenkinniemen kansalistaras	Varangerhalvøya nasjonalparkstyre - Várnjårgga Álbmotmeahccestivra	Forvaltningsmyndighet	Østereng, Geir	01.03.2025
Besøksteller sti Syltevikmoan	Persfjorden-Syltefjorden landskapsvernområde/ Biezavuona-Oardduvuona suodjemeahcci	Varangerhalvøya nasjonalparkstyre - Várnjårgga Álbmotmeahccestivra	Forvaltningsmyndighet	Østereng, Geir	20.07.2025
Besøksteller Komagdalen - passeringsteller	Varangerhalvøya nasjonalpark/Várnjårgga álbmotmeahcci/ Varenkinniemen kansalistaras	Varangerhalvøya nasjonalparkstyre - Várnjårgga Álbmotmeahccestivra	Forvaltningsmyndighet	Østereng, Geir	01.06.2025
Tilsyn og vedlikehold startpunkter og infopunkter 2025 - Varangerhalvøya nasjonalpark	Varangerhalvøya nasjonalpark/Várnjårgga álbmotmeahcci/ Varenkinniemen kansalistaras	Varangerhalvøya nasjonalparkstyre - Várnjårgga Álbmotmeahccestivra	Forvaltningsmyndighet	Østereng, Geir	01.07.2025
Marine ryddeaksjoner persfjorden - syltefjorden involver lokale organisasjoner	Persfjorden-Syltefjorden landskapsvernområde/ Biezavuona-Oardduvuona suodjemeahcci	Varangerhalvøya nasjonalparkstyre - Várnjårgga Álbmotmeahccestivra	Forvaltningsmyndighet	Østereng, Geir	01.10.2025
Vurder kjørespor komagvær øst	Varangerhalvøya nasjonalpark/Várnjårgga álbmotmeahcci/ Varenkinniemen kansalistaras	Varangerhalvøya nasjonalparkstyre - Várnjårgga Álbmotmeahccestivra	Statens naturoppsyn	Hans Ivar Hortman	01.08.2025
Syltevikmoan - bytte infoplakater - tematavler - på cortenstáltavler ved benk	Persfjorden-Syltefjorden landskapsvernområde/ Biezavuona-Oardduvuona suodjemeahcci	Varangerhalvøya nasjonalparkstyre - Várnjårgga Álbmotmeahccestivra	Statens naturoppsyn	Hans Ivar Hortman	01.08.2025
Ytre Syltevika NR - Marin søppelaksjon - mindre skala, turistplukking søppel, ryddeaksjon bygdelaag tjenestekjøp	Ytre Syltevika naturreservat	Varangerhalvøya nasjonalparkstyre - Várnjårgga Álbmotmeahccestivra	Forvaltningsmyndighet	Østereng, Geir	01.10.2025
-Ordo - Kroken - Motorferdseloppsyn barmark i helg - start av juli	Varangerhalvøya nasjonalpark/Várnjårgga álbmotmeahcci/ Varenkinniemen kansalistaras	Varangerhalvøya nasjonalparkstyre - Várnjårgga Álbmotmeahccestivra	Statens naturoppsyn	Hans Ivar Hortman	05.07.2025
Besøksteller Nattfjeldalen - innanfor nasjonalparken ved sti	Varangerhalvøya nasjonalpark/Várnjårgga álbmotmeahcci/ Varenkinniemen	Varangerhalvøya nasjonalparkstyre - Várnjårgga Álbmotmeahccestivra	Statens naturoppsyn	Hans Ivar Hortman	01.06.2025

Hengebru komagdalen - årlig tilsyn og plan for vedlikehold	Varangerhalvøya nasjonalpark/Várnjårgga álbmotmeahcci/ Varenkinniemen kansalistaras	Varangerhalvøya nasjonalparkstyre - Várnjårgga Álbmotmeahccestivra	Forvaltningsmyndighet	Østereng, Geir	01.06.2025
Utstilling NP Kiberg - bytt bilder skjjermer, lyddusjmontering	Varangerhalvøya nasjonalpark/Várnjårgga álbmotmeahcci/ Varenkinniemen kansalistaras	Varangerhalvøya nasjonalparkstyre - Várnjårgga Álbmotmeahccestivra	Forvaltningsmyndighet	Østereng, Geir	01.06.2025
Rake sti etter grusing i 2024 - Komagdalen - forvalter og praksiselever	Varangerhalvøya nasjonalpark/Várnjårgga álbmotmeahcci/ Varenkinniemen kansalistaras	Varangerhalvøya nasjonalparkstyre - Várnjårgga Álbmotmeahccestivra	Forvaltningsmyndighet	Østereng, Geir	01.08.2025
Fjerne tagging på berg to steder - persfjorden	Persfjorden-Syltefjorden landskapsvernområde/ Biezavuona-Oardduvuona suodjemeahcci	Varangerhalvøya nasjonalparkstyre - Várnjårgga Álbmotmeahccestivra	Statens naturoppsyn	Hans Ivar Hortman	01.07.2025
Tilsyn stiutvikling Syltevikmoan - vurder om det er behov for klopplegging	Persfjorden-Syltefjorden landskapsvernområde/ Biezavuona-Oardduvuona suodjemeahcci	Varangerhalvøya nasjonalparkstyre - Várnjårgga Álbmotmeahccestivra	Forvaltningsmyndighet	Østereng, Geir	15.10.2025
Sandfjorden - Flytt to verneskilt litt lenger inn i verneområdet pga. skilt i veien for snøskuterløype	Persfjorden-Syltefjorden landskapsvernområde/ Biezavuona-Oardduvuona suodjemeahcci	Varangerhalvøya nasjonalparkstyre - Várnjårgga Álbmotmeahccestivra	Statens naturoppsyn	Hans Ivar Hortman	15.10.2025
Syltevikmoan- Toalett beises - monter sitting	Persfjorden-Syltefjorden landskapsvernområde/ Biezavuona-Oardduvuona suodjemeahcci	Varangerhalvøya nasjonalparkstyre - Várnjårgga Álbmotmeahccestivra	Forvaltningsmyndighet	Østereng, Geir	01.08.2025
Vesterelva - Etabler underskilt droneforbud på - eksisterende løveskilt , med eksisterende motorferdselsforbudsskilt	Persfjorden-Syltefjorden landskapsvernområde/ Biezavuona-Oardduvuona suodjemeahcci	Varangerhalvøya nasjonalparkstyre - Várnjårgga Álbmotmeahccestivra	Forvaltningsmyndighet	Hans Ivar Hortman	07.06.2025
Informasjon om NP Vardøya	Varangerhalvøya nasjonalpark/Várnjårgga álbmotmeahcci/ Varenkinniemen kansalistaras	Varangerhalvøya nasjonalparkstyre - Várnjårgga Álbmotmeahccestivra	Forvaltningsmyndighet	Østereng, Geir	01.10.2025
Nye infotavler, portal jfr. besøksstrategi Ytre Syltevika	Ytre Syltevika naturreservat	Varangerhalvøya nasjonalparkstyre - Várnjårgga Álbmotmeahccestivra	Forvaltningsmyndighet	Østereng, Geir	01.10.2025

Førøvrige tiltak følges opp av forvalter

Kjøp inn ved og utfrakt, infopunkt, startpunktet, oppsynhytta i Sandfjorddalen og Bjørneskarhytta ved årlig tilsyn.

Ved behov i forbindelse med andre oppdrag i aktuelt område bistå Båtsfjord røde kors/ Vardø jff med frakt av ved til linjehyttene. Støtte opp lokalforeninger slik at de vedlikeholdes.

Heimdal, bidra til nytt vindu monteres – rømningsikkert, råtten dør byttes.

Tracklog for anbefalt sommer og vinterrute fra Komagdalen til Ordo, legges på nett, Posisjon for åpne buer og linjehytter legges lett tilgjengelig på nett.

Følge med på beitetrykk vierområder vinter mht. elgstammen.

Oppsynshytta Sandfjorddalen, ferdigstille utbedringspunkter slik at den er klar, 2 vindu og solcellepanel.

Arbeid videre for jevn vedlikeholdsordning atkomstvei Komagdalen.

Besøksstatistikk for åpne hytter lages.

Driftsavtale gapahuk Varangerbotn – Varanger samiske museum

Driftsavtale utsett bru Ordo – Ordo Hytteforening

Alle Statsforvaltere og verneområdestyrer

Trondheim, 07.11.2024

Deres ref.:

Vår ref. (bes oppgitt ved svar):
2024/8934

Saksbehandler:
Vibeke Husby

Rammer og opplegg for statsforvalterne og verneområdestyrene - midler til tiltak i verneområder og naturrestaurering, samt SNO-ressurser i verneområder - 2025

Statsforvalteren kan i år innen 15. november sende inn et anslått totalbeløp for tiltaksmidler for 2025 (midler til naturrestaurering ikke inkludert) og på grunnlag av dette bli tildelt 25% av totalbeløpet allerede i tildelingsbrevet før jul. Elektronisk søknadssenter (ESS) skal som vanlig benyttes for å melde inn behov for midler til tiltak i verneområder og naturrestaurering, og frist for innmelding i ESS er 10. januar 2025. Innmelding av behov for SNO-ressurs skal bygge på planleggingsmøter mellom forvaltningsmyndighet for verneområdene og SNO lokalt.

Post 1420.31 – Tiltak i verneområder og naturrestaurering Nytt – statsforvaltere kan melde inn estimert totalbeløp innen 15. november 2024

Med referanse til oppfølging etter vårkonferansen for miljøverndirektørene og e-post fra Miljødirektoratet til embetene av 1. oktober, følger her informasjon om prøveordning for tidlig del-tildeling av tiltaksmidler. Prøveordningen gjelder kun for statsforvaltere og kommuner med delegert forvaltningsmyndighet. Ordningen gjelder ikke for restaureringstiltak over samme budsjettpost – her gjelder innmelding av behov for midler som før. Nasjonalpark- og verneområdestyrene skal melde inn og får behandlet sine behov for tiltaksmidler på samme måte som tidligere år.

For at statsforvalterne skal kunne starte opp forberedelser og tiltak som kan/bør ha oppstart tidlig på året i 2025, ønsker vi å tildele 25 % av innmeldt totalbehov allerede den 20. desember 2024, i tildelingsbrevet til statsforvalterne for 2025. Alle tiltak skal være i tråd med postformålet og strategien for bruk av midler til tiltak i verneområder. Vi ber om at statsforvalterne innen 15. november sender inn et realistisk anslag for totalbeløp for tiltaksmidler i 2025 – midler til naturrestaurering ikke inkludert. Anslaget sendes på e-post til post@miljodir.no og med kopi til vibeke.husby@miljodir.no

Nasjonalpark- og verneområdestyrene har i flere år meldt inn behov for midler til tiltak i ESS, på samme vis som statsforvalterne. De har på bakgrunn av innmeldingen fått en rammetildeling, med mulighet til å disponere midlene mellom innmeldte tiltak som er innenfor postformålet til kap./post 1420.31 i statsbudsjettet og er i tråd med strategien for bruk av midler til tiltak i verneområder. Vi legger nå opp til liknende prosedyre for statsforvalterne.

En ramme vil bli tildelt i februar 2025, på bakgrunn av hvilke tiltak som er godkjent/har fått status som OK i ESS. Dette vil gi en smidigere ordning for statsforvalterne og samtidig effektivisere arbeidet i direktoratet. Det vil ikke lenger være behov for å melde inn behov for omdisponering av tiltaksmidler, så lenge midlene benyttes på tiltak med status OK i ESS. Rapportering i ESS skal skje på slutten av året, på samme måte som før. Dette fordi vi trenger en nasjonal oversikt over bruken av tiltaksmidlene, med behov for å kunne ta ut nasjonale rapporter fra ESS til ulike formål. Naturoppdrag vil om ikke så lenge kunne gi ytterligere forenkling og effektivisering av oppgavene knyttet til både innmelding av behov for midler til tiltak og rapportering.

Kommuner med delegert forvaltningsmyndighet for verneområder

Statsforvalteren har ansvar for å kontakte kommuner med delegert forvaltningsmyndighet for mindre verneområder for å registrere behov for tiltaksmidler. Innmeldte behov skal samordnes og prioriteres av Statsforvalteren i dialog med kommunene og inngå i den samlede prioriterte innmeldingen. Kommuner med delegert forvaltningsmyndighet skal inviteres til planleggingsmøtene hos Statsforvalteren.

De miljørettslige prinsippene

De miljørettslige prinsippene (§§ 8 til 12) i naturmangfoldlovens kapittel II skal legges til grunn ved myndighetsutøvelse som berører naturmangfold. For at det skal komme frem tydeligere hvilke vurderinger som er gjort forut for søknader om midler til tiltak, skal forvaltningsmyndighetene synliggjøre vurderingene av miljørettsprinsippene ved innmelding av behov for midler til tiltak som kan berøre naturmangfold. Når en beslutning har utelukkende positiv effekt for naturmangfold, er det ikke nødvendig å bruke prinsippene. Vi ber om at det gis en kort oppsummering av vurderingen i merknadsfeltet ved utfylling av skjema i elektronisk søknadssenter og at eventuell utfyllende beskrivelse av vurderingene legges ved som vedlegg til tiltaket. Vurderingen etter prinsippene skal være forholdsmessig til tiltakets omfang og påvirkning på naturmangfoldet. I henhold til KLD sin veileder om naturmangfoldloven kapittel II, er det ikke nødvendig å henvise til hvert enkelt prinsipp, men vi ønsker at det kommer frem hvilke vurderinger som er gjort. Veilederen ligger på regjeringens nettsider [her](#) og Miljødirektoratets veiledning om miljørettsprinsippene finnes [her](#).

Naturrestaurering

Posten kan benyttes til å restaurere forringet natur i økosystemer som våtmark, skog, fjell, kulturlandskap, åpent lavland, elver og innsjøer og marine naturtyper langs kysten, både innenfor og utenfor verneområdene. Restaurering er nødvendig for å stoppe tapet av naturmangfold og under dette virkninger av klimaendringene. Midlene skal benyttes til å gjennomføre restaureringstiltak, blant annet med grunnlag i *Plan for restaurering av våtmark i Norge (2021-2025)*. Statsforvalteren i Oslo og Viken og Statsforvalteren i Innlandet kan bistå med faglige råd knyttet til restaurering av myr. Det kan meldes inn behov for midler fra post 1420.21 til styrket kapasitet hos Statsforvalterne knyttet til oppgaver på naturrestaurering. Vi gjør oppmerksom på at midlene til å styrke kapasiteten er begrenset.

Behov for midler til hogst av fremmede treslag i verneområder som er av et visst omfang, meldes inn i skjemaet for *Naturrestaurering* i ESS. Hvis tiltaket har mer karakter av skjøtsel, meldes det inn i skjemaet for *Tiltak i verneområder*.

Tiltak i verneområder

Målet for bruken av midler til tiltak i verneområder er at naturtilstanden opprettholdes og bedres. Miljødirektoratet legger *Strategi for bruk av midler til tiltak i verneområder* til grunn for tildeling av midler, se vedlegg 1. Prioriteringene i strategien skal også følges ved innmelding av tiltak. Det kan meldes inn behov for tiltak i alle typer av verneområder, inkl. marine verneområder og andre verneområder i sjø.

Alle innmeldte tiltak skal i tillegg til verneformålet være i tråd med godkjent forvaltnings- eller skjøtelsesplan, besøksstrategi eller andre relevante styringsdokumenter. Tiltaksplaner i FPNV (forvaltningsplan på nett) er koblet til søknadskjema i ESS. Disse tiltaksplanene åpnes i ESS, og FPNV-tiltak velges direkte inn i søknadsskjemaet.

Det kan tildeles midler til kartlegginger og andre nødvendige utredninger som er direkte knyttet til tiltak.

Pågående skjøtselstiltak

Statsforvalteren kan for 2025 søke om en ramme på inntil kr. 500 000 per fylke for pågående skjøtselstiltak (ved senere endringer i fylkesinndeling tar vi forbehold om endret fordeling). Dersom behovet skulle overstige tildelt ramme, må overskytende tiltak spesifiseres som egne tiltak i ESS. Tiltak der SNO er økonomisk ansvarlig, meldes inn som enkelttiltak i ESS, og ikke som del av en ramme.

Fremmede arter

For bekjempelse av mink, rynkerose og stillehavsøsters er det utarbeidet handlingsplaner (DN-rapport 5-2011, DN-rapport 2013-1 og Rapport M-588, 2016). Prioriteringer gitt i handlingsplanene skal følges ved innmelding av behov for midler til

slike tiltak, og metodene som er gjengitt i planene skal benyttes. Ved minkbekjempelse kan fellingsinstruksen kun tas i bruk av tjenesteytere som har kontrakt med SNO.

Informasjonstiltak

Alle informasjonstiltak som iverksettes skal være i henhold til [merkevaren Norges nasjonalparker](#) og være forankret i en besøksstrategi. For verneområder forvaltet av verneområdestyrer og for verneområder med status som Ramsarområde, skal besøksstrategier sendes til Miljødirektoratet for faglig godkjenning. Alle henvendelser knyttet til informasjonstiltak rettes til merkevare@miljodir.no.

Områder som har eller tåler mye besøk, områder som har særlig sårbare naturverdier (med behov for kanalisering av ferdsel), samt bynære områder skal prioriteres ved utarbeidelse av besøksstrategier. Behov for midler til informasjonstiltak i slike prioriterte områder meldes inn via ESS. Statsforvalteren må samordne og gjøre en prioritering av forslag til informasjonstiltak fra kommuner med delegert forvaltningsmyndighet.

Statsforvalteren kan for 2025 melde inn behov for en ramme på inntil kr. 500 000 per fylke til informasjonstiltak (ved senere endringer i fylkesinndeling tar vi forbehold om endret fordeling). Dersom Statsforvalterens behov skulle overstige tildelt ramme, må overskytende tiltak spesifiseres som egne tiltak i ESS. Informasjonstiltak som SNO skal være økonomisk ansvarlig for, meldes inn som enkelttiltak i ESS.

Verneskilt og skiltstenger

Totalt behov for antall verneskilt, underskilt og skiltstenger meldes inn sammen med de andre tiltakene i ESS. Det skal benyttes en egen linje for skilt og en annen for stenger. Antall og type skilt/stenger oppgis i merknadsfeltet.

Retningslinjene for bruk av verneskilt finner du her:

https://www.miljodirektoratet.no/globalassets/alle-tema/verneomrader/retningslinjer-for-bruk-av-verneskilt_mdir_mai_2021.pdf

Vi har tidligere hatt en avtale for leveranse av verneskilt, underskilt og skiltstenger, men den har gått ut. Vi skal i gang med anskaffelse av ny avtale. Inntil videre er det fortsatt mulig å bestille hos Reklameservice AS: <https://miljodir.reklameservice.no/>. Bestillingsløsningen krever innlogging, og passordet er *miljodirektoratet*.

Innmeldinger av andre behov

Driftsmidler til verneområdestyrer

Verneområdestyrene skal melde inn behov for driftsmidler over post 1420.21 i ESS. Nærmere informasjon om hva det kan søkes om finnes i veiledningen til søknadsskjemaet i ESS under "Bestillingsdialog", "Behovsinnmelding statsforvalteren".

Midler til driftsoppgaver i verneområdene kan *ikke* dekkes over post 1420.31, men kan omsøkes under post 1420.21.

Forvaltningsplaner og bevaringsmål

Forvaltningsplaner skal utarbeides i det nettbaserte FPNV-systemet. Behov for midler til forvaltningsplaner skal meldes inn i ESS, i skjemaet *Behovsinnmelding statsforvalteren*.

Vi trenger å vite hva som er effekten av tiltak som settes inn, og det er derfor viktig med effektmåling av tiltak. Vi oppfordrer derfor forvaltningsmyndigheten til å etablere bevaringsmål i Naturoppdrag.

Ferdsestellere

Vi har frem til nå hatt et opplegg for ferdselstellere i verneområder der Miljødirektoratet besitter tellere, som fordeles til forvaltningsmyndighetene basert på behovsinnmelding. SNO lokalt har bistått med oppsetting og drift, samt ajourføring av databasen.

Erfaringene med dagens opplegg for ferdselstellere viser imidlertid at SNO bruker uforholdsmessig mye tid på oppfølging av tellere, og det er behov for å redusere SNO-bidraget grunnet begrensede ressurser. Dette betyr at forvaltningsmyndighetene kan forvente mindre SNO-bistand til tellere i felt. Vi er i ferd med å avklare opplegg for 2025, og vil komme med informasjon når dette er avklart.

For 2025 meldes behov for Miljødirektoratets elektroniske ferdselstellere inn i ESS som før. Det skal meldes inn både behov for å kunne beholde tellere som allerede er i bruk og behov for nye tellere. I kostnadsfeltet skrives kr. 1. Det er ikke ønskelig at forvaltningsmyndighetene kjøper inn tellere selv ved bruk av tiltaksmidler.

Marint søppel

Det fins en egen tilskuddspost for tilskudd til tiltak mot marin forurensning (post 1420.71). Statsforvalteren kan oppfordre frivillige og ideelle organisasjoner og stiftelser, private bedrifter, selvstendige kommunale og interkommunale selskaper og samarbeidsorganer til å søke midler fra denne posten for å få til et samarbeid om rydding innenfor de kystnære verneområdene. Opprydding av avfall langs elver, vann og innsjøer er også omfattet av ordningen. Behov for midler til mindre tiltak knyttet til rydding av marint søppel i verneområder kan meldes inn i ESS, i skjemaet *Tiltak i verneområder*.

Planlegging av verneområdearbeidet

Det er viktig å sikre god dialog og forutsigbarhet i verneområdearbeidet med hensyn til prioritering av oppsynsinnsats, gjennomføring av oppdrag og oppfølging av bevaringsmål som SNO har ansvar for. Forvaltningsmyndigheten og naturoppsynet skal

bruke Naturoppdrag, både i planlegging og gjennomføring av oppdrag i verneområdene.

Hovedpunkter i samhandlingen (se også tabell under):

- I tillegg til å bruke Naturoppdrag aktivt gjennom året, skal de årlige planleggingsmøtene omhandle verneområdearbeidet og være en arena for samhandling om utfordringer og prioriteringer kommende år
- Planleggingsmøtene mellom SNO og forvaltningsmyndighetene skal gjennomføres mellom 15. november og 15. desember. På forhånd bør det ha vært gjennomført formøter mellom saksbehandler hos forvaltningsmyndigheten og lokalt SNO hvor man går mer detaljert gjennom rapportering og nye fremtidige oppdrag
- Forslag til oppdrag for kommende år skal legges inn av forvaltningsmyndigheten i Naturoppdrag senest 1 uke før planleggingsmøtet. Forvaltningsmyndigheten kan også legge inn oppdrag ved behov gjennom året
- Alle oppdrag som er utført inneværende år skal være godt og tilstrekkelig dokumentert i Naturoppdrag av utføreren senest en uke før planleggingsmøtet. Dette gjelder også tiltak knyttet til Plan for restaurering av våtmark i Norge (2021-2025) og eventuelle andre oppgaver knyttet til restaurering av natur
- Endelig frist for innlegging av oppdrag for kommende år, er 10. januar.
- Ved innlegging av oppdrag i Naturoppdrag hvor SNO settes som ansvarlig, skal det som utfører settes inn navnet på *Naturoppsyn* som er oppgitt i Naturoppdrag. Alle verneområdene skal ha et SNO-navn som *Naturoppsyn*. Hvis det ikke ligger inne Naturoppsyn, lar en utfører stå tom
- SNO vil etter 10. januar ta endelig stilling til om oppdraget kan tas eller skal avvises. Hvis oppdraget tas, blir det vurdert om utfører skal endres eller ikke. Eventuell endring gjøres av SNO lokalt som del av egen planlegging
- Endelig frist for avklaring av oppdrag, settes til 15. mars, men det skal tilstrebes å ha dette klart så tidlig som mulig
- Forvaltningsmyndighetene har hovedansvar for behov og oppdrag, mens SNO bruker observasjon, med eller uten krav til oppfølging, samt installasjon for å registrere det som oppdages/registreres i felt. Forvaltningsmyndigheten må deretter vurdere om det skal genereres behov eller oppdrag utfra SNO sine innlagte observasjoner og installasjoner.

SNO er selv ansvarlig for å planlegge og prioritere og er økonomisk ansvarlig ved gjennomføring av egne tilsyns- og kontrolloppgaver. Det er allikevel viktig at forvaltningsmyndigheten drøfter tilsynsbehov med SNO og kommer med innspill til prioriteringer av tilsynsvirksomheten for kommende år. Det jobbes med å få på plass en egen funksjon i Naturoppdrag, hvor forvaltningsmyndigheten i samråd med SNO må legge inn ønsket tilsynsfrekvens for alle verneområder. I dag har mange embeter en egen plan for dette, og inntil den nye funksjonen i Naturoppdrag blir tilgjengelig, må

denne planen brukes. Ordinært tilsyn i verneområdene skal ikke legges som oppdrag i Naturoppdrag.

Oppdrag knyttet til registrering og skjøtsel av kulturminner må avklares med regional kulturminnemyndighet før de eventuelt legges inn som oppdrag til SNO.

Tabelloversikt over viktige frister og gjøremål.

Hva skal gjøres?	Hvem gjør det?	Når skal det gjøres?	Kommentar.
Formøter	Forvaltningsmyndighet og lokalt SNO	Senest en uke før planleggingsmøtet	Gjennomgang av gjennomførte og kommende oppdrag. Forvaltningsmyndighet arrangerer
Opprett forslag til kommende års oppdrag i Naturoppdrag	Forvaltningsmyndighet	Senest en uke før planleggingsmøtet	
Dokumenter alle oppdrag utført inneværende år i Naturoppdrag	Utfører	Senest en uke før planleggingsmøtet	Også tiltak knyttet til "Plan for restaurering av våtmark i Norge (2021-2025)" og andre naturrestaureringsoppgaver. Om utfører ikke har tilgang til Naturoppdrag skal ansvarlig dokumentere oppdraget
Planleggingsmøter	Forvaltningsmyndighet og lokalt SNO	15. november til 15. desember	Forvaltningsmyndighet arrangerer
Opprett alle oppdrag for kommende år i Naturoppdrag	Forvaltningsmyndighet	Senest 10. januar	Oppdrag til SNO skal være knyttet til en utfører
Siste frist for å avvise oppdrag i Naturoppdrag	Lokalt SNO	Senest 15. mars	Avviste oppdrag skal ha " <i>Ingen utfører</i> ". Godtatte oppdrag skal ha riktig <i>Utfører</i>

Elektronisk søknadssenter (ESS)

Elektronisk søknadssenter (ESS) vil være klart for innmeldinger i skjemaene *Midler til tiltak i verneområder* og *Midler til naturrestaurering* fra og med 20. november 2024.

Behov for tiltaksmidler skal meldes inn med netto beløp, det vil si uten merverdiavgift. Den regnskapsmessige håndteringen ved bokføring av merverdiavgift, omtales i Rundskriv R-116 fra Finansdepartementet.

Det ligger to ulike skjemaer i ESS for innmelding av behov for midler til tiltak på post 1420.31 – ett for *Midler til tiltak i verneområder* og ett for *Midler til naturrestaurering*. Alle tiltak skal kostnadsberegnes og gis unik prioritering i ett av skjemaene.

Det må være klart hvem som skal være økonomisk ansvarlig for de ulike tiltakene når de legges inn i ESS. Ethvert tiltak som meldes inn skal kun ha én økonomisk ansvarlig.

Tiltaksmidlene vil bli tildelt i hovedtildelingen i februar 2025. Dersom det skulle bli behov for supplerende tildelinger senere på året, meldes behov inn på e-post til:

Vibeke Husby vibeke.husby@miljodir.no for verneområder forvaltet av Statsforvalteren og av kommuner med delegert forvaltningsmyndighet

Ingrid Moe Dahl ingrid.moe.dahl@miljodir.no for verneområder forvaltet av verneområdestyrer.

Frist for forvaltningsmyndigheten for å melde inn behov for midler i ESS og behov for SNO-ressurs (som utfører) i Naturoppdrag, er **10. januar 2025**.

Elektronisk søknadssenter <https://soknadssenter.miljodirektoratet.no/>
Naturoppdrag: <https://naturoppdrag.miljodirektoratet.no/>

Rapportering

Rapporteringen av mer-/mindreforbruk skal skje i forbindelse med rapport pr. 31. aug. 2025, økonomirapportering pr 1. november og endelig årsrapport pr. 31. des. 2025. Samtidig med endelig årsrapportering skal det også rapporteres i ESS på enkelttiltak finansiert over post 1420.31. Manglende rapportering kan få konsekvenser for senere tildelinger.

Planlagte tiltak som ikke blir realisert, rapporteres fortløpende til Miljødirektoratet, se mailadresser over. Det kan da frigjøres tiltaksmidler som kan komme andre verneområder til gode.

Hilsen
Miljødirektoratet

Dette dokumentet er elektronisk godkjent

Ivar Myklebust

avdelingsdirektør
Land- og friluftslivavdelingen

Morten Kjørstad

avdelingsdirektør
Statens naturoppsyn

Vedlegg:
Strategi for bruk av tiltaksmidler 2020-2025

Kopi til: Kommuner med delegert forvaltningsmyndighet for verneområder

From: Kristin Sundal[kristin.sundal@miljodir.no]

Sent: 08.11.2024 09:58:30

To: Postmottak SFOS[sfospost@statsforvalteren.no]; Postmottak SFIN[sfinpost@statsforvalteren.no]; Postmottak SFVT[sfvtpost@statsforvalteren.no]; Postmottak SFAG[sfagpost@statsforvalteren.no]; Postmottak SFRO[sfropost@statsforvalteren.no]; Postmottak SFVL[sfvlpost@statsforvalteren.no]; Postmottak SFMR[sfmrpost@statsforvalteren.no]; Postmottak SFTL[sftlpost@statsforvalteren.no]; Postmottak SFNO[sfnopost@statsforvalteren.no]; Postmottak SFTF[sftfpost@statsforvalteren.no]; Tuseth, Gunhild Dalaker[gunhild.tuseth@statsforvalteren.no]; Elstrand, Haavard[haavard.elstrand@statsforvalteren.no]; Helgås, Grethe[grethe.helgas@statsforvalteren.no]; Løvdal, Ingunn[ingunn.lovdal@statsforvalteren.no]; Bendixen, Marit Sundsvik[marit.bendixen@statsforvalteren.no]; Kvingedal, Kjell[kjell.kvingedal@statsforvalteren.no]; Madsøy, Frank[frank.madsoy@statsforvalteren.no]; Fjellvær, Line Lund[line.fjellvar@statsforvalteren.no]; Knutsen, Oddlaug Ellen[oddlaug.knutsen@statsforvalteren.no]; Helgason, Lisa Bjørnsdatter[lisa.helgason@statsforvalteren.no]; Skansen, Ronny[ronny.skansen@statsforvalteren.no]; Gulbrandsen, Jenny Marie[jenny.gulbrandsen@statsforvalteren.no]; Odden, Alf[alf.odden@statsforvalteren.no]; Haug, Jørn Trygve[jorn.haug@statsforvalteren.no]; Grevrusten, Stein Magne[stein.grevrusten@statsforvalteren.no]; Stokkenes, Aina-Elise Bolstad[aina-elise.bolstad.stokkenes@statsforvalteren.no]; Valan, Sindre Kolstad[sindre.valan@statsforvalteren.no]; Sveen, Kari[kari.sveen@statsforvalteren.no]; Ullring, Ulf[ulf.ullring@statsforvalteren.no]; Liebe, Morten[morten.liebe@statsforvalteren.no]; Granli, Stein Egil[stein.granli@statsforvalteren.no]; Sørli, Kristine[kristine.sorlie@statsforvalteren.no]; Rødstøl, Mari Melbø[mari.rodstol@statsforvalteren.no]; Stensby, Trond[trond.stensby@statsforvalteren.no]; Skarsaune, Ingvild[ingvild.skarsaune@statsforvalteren.no]; Nystuen, Hilde[hilde.nystuen@statsforvalteren.no]; Berge, Eirin[eirin.berge@statsforvalteren.no]; Sem, Gunhild Kirsti[gunhild.sem@statsforvalteren.no]; Svendsgard, Bernhard[bernhard.svendsgard@statsforvalteren.no]; Nystad, Ingvild Hansen[ingvild.hansen.nystad@statsforvalteren.no]; Wika, Jannike Elise[jannike.wika@statsforvalteren.no]; Kvalshaug, Ole-Jakob[ole-jakob.kvalshaug@statsforvalteren.no]; Aarstrand, Bjørnar[bjornar.aarstrand@statsforvalteren.no]; Moldestad, Torbjørn[torbjorn.moldestad@statsforvalteren.no]; Buttingsrud, Trond Erik[trond.erik.buttingsrud@statsforvalteren.no]; Jaren, Hege[hege.jaren@statsforvalteren.no]; Olsen, Monika[monika.olsen@statsforvalteren.no]; Borud, Dag Evert[dag.evert.borud@statsforvalteren.no]; Skjemstad, Oddrun[oddrun.skjemstad@statsforvalteren.no]; Stine Emilie Alfonsdatter Nøding[stine.noding@statsforvalteren.no]; Benonisen, Rune[rune.benonisen@statsforvalteren.no]; Storm, Nina Andrea[nina.storm@statsforvalteren.no]; Olsen, Sunniva[sunniva.olsen@statsforvalteren.no]; Vistnes, Ingunn Ims[ingunn.vistnes@statsforvalteren.no]; Salmila, Karoline[karoline.salmila@statsforvalteren.no]; Østereng, Geir[geir.ostereng@statsforvalteren.no]; Solbakke, Jørgen

Eira[jorgen.solbakke@statsforvalteren.no]; Baardvik, Bjørn
Morten[bjorn.baardvik@statsforvalteren.no]; Kollstrøm,
Rolf[rolf.kollstrom@statsforvalteren.no]; Birkeland,
Ingve[ingve.birkeland@statsforvalteren.no]; Tødås, Tore[tore.todas@statsforvalteren.no];
Thyrum, Kirsten[kirsten.thyrum@statsforvalteren.no]; Bull,
Hans[hans.bull@statsforvalteren.no]; Nisja, Eli Grete[eli.nisja@statsforvalteren.no];
sara.kristiane.kjergard.eide@statsforvalteren.no[sara.kristiane.kjergard.eide@statsforvalteren.no]
; Slettom, Lars[lars.slettom@statsforvalteren.no]; Berger, Marit
Sophie[marit.berger@statsforvalteren.no]; Henriksen, Linda
Forbregd[Linda.Forbregd@statsforvalteren.no]; Nøstvold,
Lina[lina.nostvold@statsforvalteren.no]; Moen, Hege Sæther[hege.moen@statsforvalteren.no];
Sjømæling, Anne[anne.sjomaling@statsforvalteren.no]; Herregården, Kristian
Kvaalen[kristian.herregarden@statsforvalteren.no]; Dobbedal, Eirik
Johansen[Eirik.Dobbedal@statsforvalteren.no]; Haavik, Astrid
Bakke[astrid.haavik@statsforvalteren.no]; Snøtun, Trygve[trygve.snotun@statsforvalteren.no];
Hauge, Tor Arne[tor.arne.hauge@statsforvalteren.no]; Sveen,
Kari[kari.sveen@statsforvalteren.no]; Nedrelo, Eldrid[eldrid.nedrelo@statsforvalteren.no];
Nornes, Anbjørg[anbjorg.nornes@statsforvalteren.no]; Vallestad,
Jorunn[jorunn.vallestad@statsforvalteren.no]; Maria Alarcon
Underdal[maria.underdal@statsforvalteren.no]; Røyrvik, Alf
Erik[alf.erik.royrvik@statsforvalteren.no]; Aasland,
Øistein[oistein.aasland@statsforvalteren.no];
anne.gerd.nysveen@ullensvang.kommune.no[anne.gerd.nysveen@ullensvang.kommune.no];
trine.lise.slatsveen@nore-og-uvdal.kommune.no[trine.lise.slatsveen@nore-og-
uvdal.kommune.no];
bjornhelge.bjornsen@tinn.kommune.no[bjornhelge.bjornsen@tinn.kommune.no]
Cc: Høylandet Kommune[postmottak@hoylandet.kommune.no]; Inderøy
Kommune[postmottak@inderoy.kommune.no]; Indre Østfold kommune[post@io.kommune.no];
post@karmoy.kommune.no[post@karmoy.kommune.no];
postmottak@kristiansand.kommune.no[postmottak@kristiansand.kommune.no];
post@kvinnherad.kommune.no[post@kvinnherad.kommune.no]; Lom
kommune[post@lom.kommune.no];
postmottak@luster.kommune.no[postmottak@luster.kommune.no]; Postmottak Lyngen
kommune[post@lyngen.kommune.no]; Namsskogan
Kommune[postmottak@namsskogan.kommune.no]; Nærøysund
Kommune[post@naroy.sund.kommune.no]; Orkland
Kommune[postmottak@orkland.kommune.no]; Os kommune[postmottak@os.kommune.no];
Postmottak Rauma kommune[post@rauma.kommune.no]; Rindal
Kommune[post@rindal.kommune.no]; Ringebu kommune[post@ringebu.kommune.no]; Røros
kommune[postmottak@roros.kommune.no]; Røyrvik
Kommune[postmottak@royrvik.kommune.no];
post@sirdal.kommune.no[post@sirdal.kommune.no];
Postmottak@stavanger.kommune.no[Postmottak@stavanger.kommune.no];
post@stord.kommune.no[post@stord.kommune.no];
postmottak@suldal.kommune.no[postmottak@suldal.kommune.no]; Postmottak Sunndal
kommune[post@sunndal.kommune.no];

postmottak@sunnfjord.kommune.no[postmottak@sunnfjord.kommune.no];
postmottak@tinn.kommune.no[postmottak@tinn.kommune.no];
postmottak@tokke.kommune.no[postmottak@tokke.kommune.no]; Tolga
kommune[postmottak@tolga.kommune.no]; Postmottak Tromsø
kommune[postmottak@tromso.kommune.no]; Tydal
kommune[postmottak@tydal.kommune.no]; Tynset
kommune[postmottak@tynset.kommune.no];
postmottak@ulvik.kommune.no[postmottak@ulvik.kommune.no]; Postmottak Vanylven
kommune[postmottak@vanylven.kommune.no];
post@vik.kommune.no[post@vik.kommune.no]; Vågå
kommune[postmottak@vaga.kommune.no]; Vestby kommune[post@vestby.kommune.no];
Postmottak Vardø kommune[postmottak@vardo.kommune.no]
Subject: Rammer og opplegg for statsforvalterne og verneområdestyrene - midler til tiltak i
verneområder og naturrestaurering, samt SNO-ressurser i verneområder - 2025

Vår ref.: 2024/8934

Vedlagt følger brev fra Miljødirektoratet. Brevet sendes elektronisk uten underskrift og skal betraktes som et originalt dokument. Papirdokument vil ikke bli ettersendt.

Vi ber om at offisielle svar og henvendelser til Miljødirektoratet gjøres til post@miljodir.no

Hilsen
Kristin Sundal
konsulent, Land og friluftsliv

mobil: 913 62 087

<https://eur03.safelinks.protection.outlook.com/?url=http%3A%2F%2Fwww.xn--miljodirektoratet-oxb.no%2F&data=05%7C02%7Cgeir.ostereng%40statsforvalteren.no%7C8836c20649044d05707608dcffd38833%7C8a6fa58e51534bfa9a8b573d985a4186%7C0%7C0%7C638666534188495943%7CUnknown%7CTWFpbGZsb3d8eyJFbXB0eU1hcGkiOnRydWUsIlYiOiIwLjAuMDAwMCIiOiJXaW4zMilIsIkFOIjoiTWFPbCIiIldUIjoyfQ%3D%3D%7C0%7C%7C%7C&sdata=zJbLzyzRrDoMvC2ftFVBmaWqO4SqYun5VApznQRPob8%3D&reserved=0> |
<https://eur03.safelinks.protection.outlook.com/?url=http%3A%2F%2Fwww.xn--miljostatus-3cb.no%2F&data=05%7C02%7Cgeir.ostereng%40statsforvalteren.no%7C8836c20649044d05707608dcffd38833%7C8a6fa58e51534bfa9a8b573d985a4186%7C0%7C0%7C638666534188520927%7CUnknown%7CTWFpbGZsb3d8eyJFbXB0eU1hcGkiOnRydWUsIlYiOiIwLjAuMDAwMCIiOiJXaW4zMilIsIkFOIjoiTWFPbCIiIldUIjoyfQ%3D%3D%7C0%7C%7C%7C&sdata=UULBjBmoubgvzw%2BeY5fJuouhdYA0iRoW0M0D74HuLXo%3D&reserved=0>

Sentralbord: 73 58 05 00

Strategi for bruk av midler til tiltak i verneområder, 2020-2025

Innledning

Regjeringen vil bevare et representativt utvalg av norsk natur for kommende generasjoner, og en god forvaltning av verneområder er viktig for å kunne nå dette målet. Regjeringen ferdigstilte i 2019 Handlingsplan for styrket forvaltning av verneområdene, og ett av tiltakene i planen er å oppdatere strategi for bruk av midler til tiltak i verneområder innen 2021. Ifølge tildelingsbrevet til Miljødirektoratet for 2019 skal "Styrket ivaretagelse av verneverdiene i verneområdene og oppfølging av handlingsplan for styrket forvaltning av verneområdene" prioriteres. Tiltaksmidlene fordeles på bakgrunn av dagens trusselbilde og har som formål å ivareta, samt forbedre tilstanden i verneområdene. Midlene prioriteres derfor til tiltak som virker avbøtende på negative påvirkningsfaktorer der verneverdiene er truet.

Klimaendringene kan forventes å gi økt stress for mange av artene og naturtypene i verneområdene og kan gi endringer i sammensetningen av arter. For å minimere de negative effektene av klimaendringer på verneverdiene, må andre negative påvirkninger begrenses mest mulig. Eksempler på dette er gjengroing, forstyrrelser og forurensning. I tillegg bør forvaltningen av verneområder nå ta ekstra hensyn til klimaeffekter i planlegging av tiltak. Skjøtselstiltak, som fjerning av fremmede arter, må for eksempel antas å øke i omfang som følge av klimaendringene, og planlegging av tilretteleggingstiltak som etablering av stier og broer, må ta høyde for økte nedbørsmengder med påfølgende flom- og rasfare.

Tiltaksposten – Statsbudsjettets kap./post 1420.31

Det overordnede målet for forvaltning av verneområder er å ivareta verneformålet og verneverdiene i det enkelte verneområde. Postbeskrivelsen for post 1420.31 Tiltak i verneområde, gir viktige formelle rammer for hvordan tiltaksmidlene skal disponeres. Størrelsen på tiltaksposten avsettes i hvert års statsbudsjett og har i de siste årene økt. I statsbudsjettet for 2019 (Prop.1S (2018-2019) står følgende:

"Midlane går til tiltak som er naudsynte for å ta vare på verneverdiene, inkludert utgreiingar som er naudsynte før tiltak, informasjonstiltak og skjøtels- og tilretteleggingstiltak. Tilretteleggingstiltaka omfattar opparbeiding av stigar, klopping og merking for å betre tilgjenge i verneområda og samstundes styre ferdsla i og rundt sårbar natur i verneområda. Midlane nyttast òg til informasjonstiltak i alle typar av verneområde i samband med ny merkevarer for Noregs nasjonalparker og til utarbeiding av besøksstrategiar for nasjonalparker og andre verneområde med store besøkstal eller særskilde utfordringar. Alle tiltak skal vere i tråd med godkjent forvaltings-/skjøtelsplan for verneområda og andre relevante styringsdokument."

Posten for tiltaksmidler er en statlig investeringspost for forvaltningsmyndighetenes prioriterte tiltak i verneområder. Midlene skal derfor kun benyttes til tiltak i forvaltningsmyndighetens egen regi, ev. til kjøp av tjenester for gjennomføring av tiltakene. Midlene kan ikke benyttes som tilskudd til andre aktører. Drift og vedlikehold av infrastruktur (veier, toaletter, parkeringsplasser o.l.) utenfor verneområdene finansieres ikke over tiltaksmidlene.

For å kunne ivareta verneverdiene innenfor verneområder, vil det av og til være nødvendig å gjennomføre tiltak også utenfor verneområdene. Dette betinger samarbeid og avtale med grunneiere. Et eksempel på et slikt tiltak er når uttak av fremmede arter innenfor og utenfor vernegrensene må sees i sammenheng for at tiltaket skal få optimal effekt.

For å oppnå en god forvaltning av verneområder, kan det være nødvendig med generelle naturkartlegginger, sårbarhetsvurderinger, brukerundersøkelser, utarbeidelse av forvaltnings- og skjøtelsplaner, overvåking og

utarbeidelse av nettsider o.a. Slike tiltak finansieres ikke over kap./post 1420.31, men over andre budsjettposter.

Forutsetning for tildeling av midler

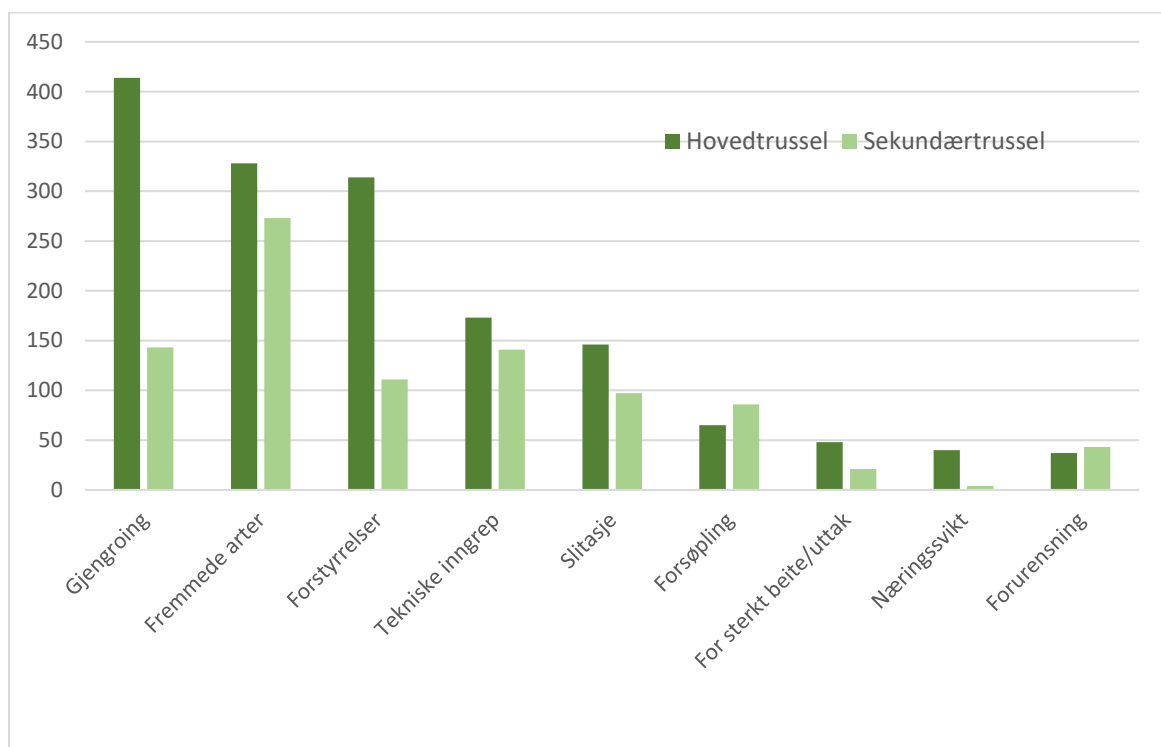
Tiltak skal være forankret i en skjøtts- eller forvaltningsplan, en besøksstrategi for området eller andre relevante styringsdokumenter.

I forkant av innmeldingen må formaliteter rundt tiltaket være avklart, som planavklaringer og innhenting av nødvendige tillatelser for gjennomføring av tiltaket. I tillegg må eierforhold og tilsyns-/drift- og vedlikeholdsavtaler være avklart.

I Handlingsplan for styrket forvaltning av verneområdene er det presisert at "For større installasjoner som fugletårn mv. er det krav om en betydelig samfinansiering fra andre for å kunne prioritere tiltaket. Videre må eierforholdet og vedlikeholdsansvaret avklares på forhånd."

Prioriteringer ved bruk av midler til tiltak i verneområder

Klima – og miljødepartementet har bedt om en styrket ivaretagelse av verneverdiene i verneområdene. Bedring av tilstanden i verneområder, slik at antall truede verneområder reduseres, vil derfor ha fokus. De største negative påvirkningsfaktorene er gjengroing, fremmede arter, forstyrrelse av dyrelivet, tekniske inngrep og slitasje på vegetasjon, figur 1.



Figur 1. Trusselfaktorer i verneområder pr 31.12.2017

Ved fordeling av midler til skjøtsel og besøksforvaltning, skal tiltakene som gir størst positiv effekt på tilstanden og som direkte bidrar til å motvirke negative påvirkningsfaktorer prioriteres.

Etablerte skjøtselstiltak i naturtyper som krever kontinuerlig skjøtsel for å opprettholde god tilstand (løpende

skjøtsel), skal prioriteres høyere enn nye, større prosjekter. Det finnes likevel tilfeller der strakstiltak bør prioriteres. Dette gjelder f.eks. der det oppdages nye forekomster av fremmede arter med stort spredningspotensiale og der trua arter eller naturtyper står i fare for å gå tapt. Et annet eksempel kan være sikkerhetstiltak knyttet til besøksforvaltningen.

I verneområder der verneformålet trues av manglende skjøtselstiltak, og der det er behov for oppstart av tiltak umiddelbart, vil slike tiltak prioriteres foran besøksforvaltningstiltak som ikke er direkte knyttet til trusselbildet. Tiltak for å styrke besøksforvaltningen kan eventuelt gå parallelt med nødvendige skjøtselstiltak.

Et delmål med budsjettposten er å tilrettelegge for de besøkende med informasjon i tråd med merkevaren Norges nasjonalparker. I enkelte verneområder er det ikke ønskelig med økt ferdsel av hensyn til verneverdiene. I slike områder er likevel god, oppdatert informasjon i tråd med merkevaren viktig.

Målet med forvaltningen av verneområdene er å redusere truslene mot verneverdiene og å ønske folk velkommen inn for gode naturopplevelser.

Strategien vår for å nå dette målet, vil være å prioritere tiltak som innretter seg mot en bedret tilstand i verneområdene. Dette vil være tiltak som innrettes mot trusselfaktorene for de aktuelle områdene, og slike tiltak kan være både skjøtselstiltak og tilretteleggingstiltak. For å sikre en god opplevelse for besøkende, vil vi følge opp tiltak som er fremmet i besøksstrategier, og inkludert er bruk av merkevaren Norges nasjonalparker.

Prioriteringer ved bruk av tiltaksmidler:

1. Tiltak som direkte bidrar til å motvirke negative påvirkningsfaktorer knyttet til trusselbildet. Ramsar-områder og truede naturtyper prioriteres høyest blant disse tiltakene
2. Løpende skjøtselstiltak
3. Vedlikehold av eksisterende tilrettelegging
4. Bruk av merkevaren Norges nasjonalparker i verneområder med høyt besøkstrykk
5. Bruk av merkevaren i øvrige verneområder
6. Besøksforvaltningstiltak som ikke er direkte knyttet til trusselbildet (slik som fugletårn mm.)

Finansiering av større tilretteleggingstiltak

Midler til opprettelse av installasjoner som informasjonspunkt, toalettbygg og parkeringsplasser i tilknytning til verneområder, må være forankret i en godkjent besøksstrategi for å kunne bli prioritert. Tiltaksmidler kan brukes til (primært å delfinansiere) gjennomføring av denne typen tilrettelegging, og søknader til slike anlegg skal være godt begrunnet med bl.a. informasjon om besøkstall og eksisterende bruk av området.

Tilrettelegging etter universell utforming i verneområder

Universell utforming av stier innebærer krav til dekke, terrengutforming og bredde som vanskeliggjør denne typen tiltak i verneområder. I verneforskriftene er det et generelt forbud mot tyngre tekniske inngrep, og de har som den klare hovedregel ikke dispensasjonsbestemmelser som hjemler universell tilrettelegging i verneområdet. Den generelle dispensasjonsbestemmelsen i nml. § 48 første ledd, første alternativ, vil sjelden kunne anvendes da universell utforming medfører terrenginngrep som strider mot verneformålet og påvirker verneverdiene. Hvorvidt et omsøkt tiltak er i konflikt med forskriften må vurderes i det enkelte tilfellet.

Utenfor verneområdet, i tilknytning til innfallsporter eller startpunkt, kan det i enkelte tilfeller være aktuelt å etablere tilretteleggingstiltak med universell utforming. Også utenfor verneområder bør forvaltningsmyndighet være bevisst på inngrep som påføres terrenget og gjøre en vurdering av om behovet står i forhold til kostnader og inngrep.

På denne bakgrunnen vil det være høy terskel for tildeling av midler utover det som kan defineres som "enkel tilrettelegging" i verneområder.

Kulturminner i verneområder

Kulturminner er en del av verneformålet i de aller fleste nasjonalparker og i enkelte andre verneområder. Ansvar for oppfølging og ivaretagelse av kulturminner ligger hos kulturminnemyndighetene. Det er egne poster på statsbudsjettet for forvaltning av kulturminner, og tiltaksmidler prioriteres vanligvis ikke til dette formålet. Skjøtsel av enkelte kulturminner, slik som steingjerder, gravrøyser og fangstsystemer, kan likevel vurderes prioritert for samfinansiering med kulturminnemyndigheten. Eksempler på tiltak som *ikke* finansieres av tiltaksmidler eller driftsmidler er vedlikehold av bygninger i verneområder. Ansvar for finansiering av vedlikehold og drift av bygninger ligger hos eier.

RS 34/24 Delegasjonssaker
ST 58/24 Orienteringssaker



Arkivsaksnr: 2024/685-57

Saksbehandler: Geir Østereng

Dato: 21.11.2024

Utvalg	Utvalgssak	Møtedato
Varangerhalvøya nasjonalparkstyre/Várnjárgga álbmotmeahccestivra	59/24	26.11.2024

Orienteringssaker

Forvalters innstilling

Orienteringssaker tas til orientering

Innkomne saker

Vardø kommune har sendt 2 snøskuterløyper på 2 gangs høring med 6 ukers høringsfrist

- Foreslås behandlet i AU / alternativt på Teams senere (referatsak)

Møter:

Planleggingsmøte med SNO Vadsø

Møte med Riksantikvaren, møte med initiativtakerne for Varjjet siide på UNESCOStentative liste

Tiltaksplanen

- Fraktet 1 lass material til gapahuken Storelva, for skifte av dekke på bru, resten tas i vinter, SNO bidro
- Satt opp nye stipekerskilt til Nattfjelldalen, og fjernet avfall, SNO bidro
- befart sveisearbeid på brua, ryddet ved klopp og lagt i storsekk for senere utfrakt

Gjennomført siden sist

Oppsett infotavle fundament på Hasselneset, Vardøya

Oppsett infotavle i tre ved tusenårsstien, Vardøya

Tretavle satt opp i Komagdalen nord av TR bygg, sluttbefart av SNO

Planlagt helikoptertur til linjehyttene for å se over vedlikeholdsbehov sammen med Båtsfjord røde kors, utsatt inntil videre pga. værforholdene og booket HK-selskap

Grusing og vedlikehold av grusvei Komagdalen ferdig (440 000 kr) – iverksatt utvidet innkjøp oppad til 490 000 - ferdig

Veibefaring med entrepenør etterpå, også mht. planlegging for at Vardø kommune som bevilget 320 000 kr fikk påbegynt arbeidet i høst med ytterligere utbedringer.

Vadsø kommune har tømt doen på P Nattfjelldalen

Utedo Ordo tømt

Steiner merket med refleks der skuterløypa går på parkeringen Nattfjelldalen

Informasjonspunkt Vuonnabahta/ Varangerbotn

Tatt dronebilder, jobbes med ny oversiktsplakat

ST 60/24 Eventuelt

Organisasjonsnr : 917 954 356
VARANGERHALVØYA NASJONALPARKSTYRE
c/o Statsforvalteren T og Finnmark
Postboks 700
9815 VADSØ

31.10.2024

Registrering av endring i Enhetsregisteret

Vi viser til elektronisk utfylt melding mottatt 21.10.2024 med referansenummer 2024 0078 8546 84 og saksnummer 2024/2420703 for:

Navn/foretaksnavn: VARANGERHALVØYA NASJONALPARKSTYRE
Adresse: c/o Statsforvalteren T og Finnmar
Statens hus
Damsveien 1
9800 VADSØ
Org.form: Annen juridisk person
Organisasjonsnr: 917 954 356

Enhetsregisteret har registrert endringene som var meldt og som Enhetsregisteret har ansvar for å kontrollere.

Hvis det har blitt registrert ny aktivitet, vil eventuell ny næringskode bli registrert i etterkant.

Registerutskriften som er vedlagt viser hvilke opplysninger Enhetsregisteret har endret. Opplysningene blir stående i Enhetsregisteret til vi får melding om endring eller sletting. Vennligst ta kontakt med Enhetsregisteret hvis noen av de registrerte opplysningene er feil.

Med hilsen

BRØNNØYSUNDREGISTRENE - Enhetsregisteret

Arnt Kristiansen
fagdirektør

Mariell Lund Hovde
saksbehandler

From: Altinn for GEIR ØSTERENG[noreply@altinn.no]
Sent: 01.11.2024 12:19:31
To: Østereng, Geir[geir.ostereng@statsforvalteren.no]
Subject: Samordnet registermelding er godkjent - VARANGERHALVØYA
NASJONALPARKSTYRE - 917 954 356Samordnet registermelding

Brønnøysundregistrene har behandlet Samordnet registermelding og sendt vedtaket til innsenderens innboks i Altinn. Vedlagt ligger kopi av vedtaket.



Brønnøysundregistrene

REGISTERUTSKRIFT FRA ENHETSREGISTERET

Type opplysninger:	Registrerte opplysninger:	Dato for registr.:	Merknad:
Organisasjonsnr.:	917 954 356		
Navn/foretaksnavn:	VARANGERHALVØYA NASJONALPARKSTYRE	08.12.2016	
Forretningsadr.:	c/o Statsforvalteren T og Finnmar Statens hus Damsveien 1 9800 VADSØ	09.01.2024	
Kommune:	5607 VADSØ		
Land:	Norge		
Postadresse:	c/o Statsforvalteren T og Finnmark Postboks 700 9815 VADSØ	09.01.2024	
E-postadresse:	sftfpost@statsforvalteren.no	09.01.2024	
Hjemmeside:	www.nasjonalparkstyre.no/ varangerhalvoya/	09.07.2018	
Telefonnummer:	78 95 03 00	08.12.2016	
Mobiltelefonnr.:	414 70 437	09.01.2024	
Organisasjonsform:	Annen juridisk person	08.12.2016	
Daglig leder:	Geir Østereng Grønnliveien 9 9801 VADSØ Fødselsdato: 28.02.1979	09.01.2024	
Virksomhet/ bransje:	Naturvern. Offentlig administrasjon. Forvaltningsområdet for Varangerhalvøya nasjonalpark, Persfjorden, Syltefjorden landskapsvernområde, Syltefjorden naturreservat, Sandfjordneset naturreservat, Ytre Syltevik naturreservat.	31.10.2024	
Næringskode:	94.991 Aktiviteter i andre interesseorganisasjoner ikke nevnt annet sted	31.01.2017	
Institusjonell sektorkode:	7000 Ideelle organisasjoner	14.02.2017	
Styre: Styrets leder:	Birger Knudsen Rømoveien 45 9950 VARDØ Fødselsdato: 01.04.1957	31.10.2024	

Type opplysninger:	Registrerte opplysninger:	Dato for registr.:	Merknad:
Nestleder:	Elise Lund Holm J E Abrahamsens Veg 6 9990 BÅTSFJORD Fødselsdato: 14.03.1996		
Styremedlem:	Frank Inge Sivertsen Tangnesveien 7 9840 VARANGERBOTN Fødselsdato: 26.04.1963		
	Ingvild Maria Leifsdatter Halvorsen Fossvingen 4 M 9803 VADSØ Fødselsdato: 21.01.1978		
	Wenche Pedersen Damsveien 44 A 9800 VADSØ Fødselsdato: 08.02.1958		
	Willy Andreas Pedersen Waravegen 1 9803 VADSØ Fødselsdato: 01.11.1981		
	Bård Ankar Kostamo Olsen Várjjatgeaidnu 1508 9840 VARANGERBOTN Fødselsdato: 27.01.1977		
Signatur:	Daglig leder eller styrets leder hver for seg.	31.10.2024	
Prokura:	Daglig leder alene. Styrets leder alene.	28.08.2020	
Målform:	Bokmål	08.12.2016	



Brønnøysundregistrene

Organisasjonsnr : 917 954 356
VARANGERHALVØYA NASJONALPARKSTYRE
c/o Statsforvalteren T og Finnmark
Postboks 700
9815 VADSØ

31.10.2024

Deltakere

Den 21.10.2024 mottok vi en melding for

VARANGERHALVØYA NASJONALPARKSTYRE
organisasjonsnummer 917 954 356

Meldte deltakere er ikke registrert

I skjema har dere meldt deltakere. Brønnøysundregistrene registrerer ikke deltakere i nasjonalparkstyre.

Med hilsen

BRØNNØYSUNDREGISTRENE - Enhetsregisteret

Arnt Kristiansen
fagdirektør

Mariell Lund Hovde
saksbehandler